



Liberté • Égalité • Fraternité
RÉPUBLIQUE FRANÇAISE

PRÉFET DU GERS

RECUEIL DES ACTES
ADMINISTRATIFS SPÉCIAL
N°32-2016-010

PUBLIÉ LE 26 MAI 2016

Sommaire

DDT

32-2016-05-23-004 - Arrêté portant approbation du schéma départemental de gestion cynégétique du Gers 2016-2022 (156 pages)

Page 3

DDT

32-2016-05-23-004

Arrêté portant approbation du schéma départemental de
gestion cynégétique du Gers

2016-2022

Arrêté approuvant le SDGC du Gers

ARRETE N° 32 - 2016 -

**Portant approbation du schéma départemental de gestion cynégétique du département du Gers,
et modification de l'arrêté préfectoral modifié du 4 août 1983 portant réglementation
de l'usage des armes et de certains jouets et pièces d'artifice.**

**Le Préfet du Gers,
Chevalier de la Légion d'Honneur,**

Vu les articles L 425-1 à L 425-3-1 du code de l'environnement,

Vu le projet de schéma départemental de gestion cynégétique proposée par le Président de la fédération départementale des chasseurs du Gers,

Vu l'arrêté préfectoral modifié du 4 août 1983 portant réglementation de l'usage des armes et de certains jouets et pièces d'artifice

Vu l'avis de la commission départementale de la chasse et de la faune sauvage réunie en séance plénière le 21 avril 2016,

Vu l'avis favorable de monsieur le directeur départemental des territoires du Gers

Vu l'absence d'observations émises par le public dans le cadre de la consultation effectuée du 11 avril au 2 mai 2016 inclus, en application de la loi n° 2012-1460 du 27 décembre 2012 relative à la mise en œuvre du principe de participation du public défini par l'article 7 de la Charte de l'environnement, à savoir mise à disposition d'une note de présentation, du projet de schéma départemental de gestion cynégétique et du projet d'arrêté préfectoral portant approbation du schéma départemental de gestion cynégétique du département du Gers

Considérant que le schéma départemental de gestion cynégétique présenté par la fédération départementale des chasseurs du Gers prend en compte les orientations régionales de gestion et de conservation de la faune sauvage et de ses habitats ainsi que les orientations régionales forestières,

Considérant que le schéma départemental de gestion cynégétique prend en compte l'équilibre agro-sylvo-cynégétique, le principe de prélèvement raisonnable sur les ressources naturelles renouvelables, définit les modalités de contribution des chasseurs à la gestion concertée et raisonnée des espèces de faune sauvage et de leurs habitats agricoles et forestiers,

Considérant que le schéma comporte l'ensemble des rubriques prévues à l'article L 425-2 du code de l'environnement et notamment les mesures relatives à la sécurité des chasseurs et des non chasseurs, à l'exception de celles relatives spécifiquement à la chasse aux colombidés ;

Sur proposition de Monsieur le Secrétaire Général de la préfecture du Gers,

ARRETE

Article 1 : Le schéma départemental de gestion cynégétique du département du Gers élaboré par la fédération départementale des chasseurs, et annexé au présent arrêté, est approuvé.

Article 2 : Le schéma départemental de gestion cynégétique est établi pour une période de six années renouvelable. Il entrera en vigueur le 1^{er} juin 2016, et portera ses effets jusqu'au 31 mai 2022. Il pourra faire l'objet de modifications ou compléments en cas de besoin au cours de cette période, sans que ces évolutions n'aient pour effet de proroger sa durée de validité.

Toutefois, les dispositions du schéma départemental de gestion cynégétique, relatives à l'agrainage des sangliers, ne prennent effet qu'au 16 juillet 2016.

Article 3 : Conformément aux dispositions de l'article L425-3 du code de l'environnement, le schéma départemental de gestion cynégétique est opposable aux chasseurs et aux sociétés, groupements et associations de chasse agréées du département.

Article 4 : Les dispositions du schéma départemental de gestion cynégétique seront portées à la connaissance des chasseurs, sociétés et associations de chasse du département ainsi qu'à l'association départementale des maires du Gers par les soins de la fédération départementale des chasseurs.

Article 5 : Un bilan annuel des actions engagées pour l'application du schéma départemental de gestion cynégétique sera établi par la fédération des chasseurs du Gers et porté à la connaissance du Préfet du département et de la commission départementale de la chasse et de la faune sauvage.

Article 6 : La fédération départementale des chasseurs devra présenter avant le 15 avril 2017 un projet de compléments portant sur la sécurité des postes de chasse aux colombidés, pour intégration dans le schéma départemental de gestion cynégétique avec effet au 1^{er} juin 2017.

Article 7 : L'arrêté préfectoral du 6 mai 2008 portant approbation du schéma départemental de gestion cynégétique du département du Gers est abrogé à compter du 1^{er} juin 2016.

Article 8 : L'arrêté préfectoral n°2010-160-7 du 9 juin 2010 réglementant l'agrainage du sanglier dans le département du Gers est abrogé à compter du 16 juillet 2016.

Article 9 : Les articles 5 à 8 de l'arrêté préfectoral modifié du 4 août 1983 portant réglementation de l'usage des armes et de certains jouets et pièces d'artifice sont abrogés à compter du 1^{er} juin 2016.

Article 10 : L'article 10 de l'arrêté préfectoral modifié du 4 août 1983 portant réglementation de l'usage des armes et de certains jouets et pièces d'artifice, est modifié comme suit, avec effet au 1^{er} juin 2016 :

« En dehors des actions de chasse, et des déplacements qui leur sont directement liés, il est interdit de transporter sur n'importe quel véhicule, y compris les engins agricoles, motorisés ou non, des armes non démontées ou non placées dans un étui. Sur les engins à deux roues, les armes déchargées peuvent être portées en bandoulière. »

Article 11 : Monsieur le secrétaire général, Monsieur le directeur de cabinet, Madame la sous-préfète de Mirande, Monsieur le sous-préfet de Condom, le colonel commandant le groupement de gendarmerie du Gers, le directeur départemental des territoires, le chef du service départemental de l'office national de la chasse et de la faune sauvage, le directeur de l'agence interdépartementale de l'office national des forêts du Sud Ouest, le président de la fédération des chasseurs, le président de l'association des lieutenants de louveterie du Gers et toutes les autorités habilitées à constater les infractions en matière de police de la chasse, sont chargés, chacun en ce qui le concerne, de l'exécution du présent arrêté qui sera publié au recueil des actes administratifs des services de l'Etat.

Article 12 : Toute contestation de cette décision pourra faire l'objet d'un recours gracieux auprès de son auteur ou hiérarchique devant le ministre en charge de l'écologie dans les deux mois à partir de sa date de publication au recueil des actes administratifs des services de l'État, ou contentieux devant le tribunal administratif de Pau dans le même délai. En cas de rejet du recours gracieux ou hiérarchique, un recours contentieux peut être intenté devant le tribunal administratif de Pau dans les deux mois suivant la réception de la décision de rejet.

Fait à Auch, le **23 MAI 2016**

Le préfet,



Pour le Préfet et par délégation,
Le Secrétaire Général


Christian GUYARD

SCHEMA DEPARTEMENTAL DE GESTION CYNEGETIQUE DU GERS

2016 - 2022



Arrêté Préfectoral

*Sera intégré après validation du Schéma Départemental de Gestion Cynégétique par le
Préfet*



LE MOT DU PRESIDENT

Au cours des 6 dernières années, les contextes nationaux et régionaux ont connu des évolutions notables. Ainsi, la réglementation encadrant la chasse et la gestion des espèces cynégétiques s'est trouvée précisée et renforcée à bien des titres. On notera également la montée en puissance des politiques publiques en matière d'environnement à toutes les échelles, notamment par l'adoption des lois Grenelle et la mise en place de la Trame Verte et Bleue sur l'ensemble du territoire national.

Le contexte départemental gersois a, lui aussi, évolué au gré du contexte économique, d'attentes sociétales et de politiques publiques d'aménagement nouvelles. On constatera notamment un renforcement de tendances amorcées depuis près de deux décennies, telles que la poursuite de l'artificialisation d'une partie du territoire et l'arrivée d'habitants néo-ruraux, l'augmentation par endroit de conflits entre les activités humaines et certaines espèces cynégétiques, ou encore la diminution du nombre et le vieillissement des adhérents de la Fédération des Chasseurs du Gers.

Loin d'être propre au département du Gers, l'ensemble de ces constats rend néanmoins impératif l'élaboration d'un nouveau Schéma Départemental de Gestion Cynégétique. Fruit de la réflexion du réseau fédéral et de ses partenaires, ce document est aujourd'hui mis à la disposition des adhérents de la Fédération, des gestionnaires du monde rural et des acteurs institutionnels.

Comme en 2008, cette démarche propose de grandes orientations sur lesquelles souhaite s'engager la Fédération au cours des 6 prochaines saisons de chasse pour revaloriser et planifier la chasse dans le Gers. Les actions à entreprendre sont proposées au regard des évolutions du contexte local, des attentes des autres usagers du territoire et des enseignements tirés des efforts déjà conduits par l'ensemble du réseau fédéral et de ses partenaires.

Ainsi, le Schéma Départemental de Gestion Cynégétique est, une fois encore, une réelle opportunité pour les acteurs cynégétiques départementaux de constituer un recueil d'idées et de solutions concrètes pour gérer au mieux les espaces et les espèces. A cette occasion, je tiens à remercier tous ceux qui se sont investis dans son élaboration et plus particulièrement les financeurs et les administrateurs de la F.D.C 32 sans oublier bien sûr le personnel fédéral qui a largement contribué à sa réalisation.

J'espère que ce document témoigne de la volonté du monde cynégétique, et plus particulièrement de la Fédération Départementale des Chasseurs du Gers, de s'investir dans la gestion de l'espace rural, aux côtés de ses partenaires agricoles, forestiers et territoriaux entre autres.

Serge CASTERAN

Président de la Fédération
Départementale des Chasseurs
du Gers

SOMMAIRE

Avant-propos	P 8
Contexte réglementaire	P 9
<u>État des lieux</u>	P 13
➤ Évolutions du contexte dans le Gers	P 15
➤ Espèces sédentaires chassables	P 27
➤ Espèces migratrices chassables	P 33
➤ Espèces susceptibles d'être classées nuisibles	P 39
<u>Consultation</u>	P 43
➤ Organisation de la consultation	P 44
➤ Synthèse de la consultation	P 45
➤ Intégration des propositions des partenaires	P 50
<u>Actualisation du projet cynégétique Gersois</u>	P 53
➤ Les mesures réglementaires du S.D.G.C	P 53
➤ Évaluations du précédent projet cynégétique et poursuite des actions	P 66
➤ Enjeu n°1 : Maintenir la chasse populaire gersoise	P 68
➤ Enjeu n°2 : Valoriser l'image du chasseur	P 70
➤ Enjeu n°3 : Valoriser l'image de la chasse	P 72
Conclusion	P 75
Annexes	P 76
➤ Annexe n°1 : Tableau d'évaluation et de poursuite des actions engagées	
➤ Annexe n°2 : Liste des U.G.S	
➤ Annexe n°3 : Textes législatifs	

AVANT-PROPOS

Le **Schéma Départemental de Gestion Cynégétique (S.D.G.C)** est un document ayant pour but de présenter la politique fédérale en matière de chasse et de gestion des équilibres agro-sylvo-cynégétiques à l'échelle du département, pour une période de 6 ans renouvelable. Ce document, soumis à l'approbation de Monsieur le Préfet du département après avis de la Commission Départementale de Chasse et de Faune Sauvage (C.D.C.F.S), est élaboré par la Fédération Départementale des Chasseurs (F.D.C), en association avec les représentants des activités agricoles et sylvicoles, les propriétaires, les gestionnaires et les usagers des territoires.

Suite à l'adoption du premier Schéma en mai 2008, la Fédération Départementale des Chasseurs a entrepris de réviser ce document pour une adoption en 2016. Plus synthétique mais tout aussi complet que le précédent, ce nouveau document souhaite s'inscrire dans la lignée de celui de 2008, tout en tenant compte des évolutions réglementaires et territoriales, en prenant en compte et en répondant aux enjeux soulevés par plusieurs documents d'orientation et en dressant un bilan des actions proposées par le premier Schéma. Cette évaluation, réalisée par les services de la Fédération Départementale des Chasseurs, permet aujourd'hui d'apprécier le niveau de réalisation des objectifs fixés en 2008, et d'en proposer de nouveaux sur la base de ces constats, pour les 6 prochaines années.

Cette réflexion a été complétée suite à la consultation des propriétaires et des gestionnaires agricoles, forestiers et cynégétiques départementaux, dans le cadre des consultations prévues par la loi. Les attentes et les souhaits de ces acteurs vis-à-vis des orientations futures ont été collectés par le biais de rencontres et/ou d'enquêtes réalisées par les équipes fédérales.

La Fédération Départementale des Chasseurs du Gers a souhaité que le S.D.G.C 2016 - 2025 soit pensé et réalisé pour ses adhérents, notamment afin d'assurer une plus grande lisibilité des actions entreprises et une meilleure compréhension des aspects réglementaires imposés par la législation en vigueur et relatifs à la pratique de la chasse sur le département du Gers. Pour se faire, ce S.D.G.C s'organise en quatre parties distinctes.

La première vise à mettre en évidence **les évolutions du contexte départemental** depuis 2008, sous tous leurs aspects (environnementaux, économiques, démographiques et sociétaux, cynégétiques, etc.), notamment afin de préciser les modalités de poursuites des actions entreprises depuis 6 ans, voire la mise en œuvre de nouvelles démarches.

La deuxième concerne **la consultation des partenaires** de la Fédération des Chasseurs du Gers. Elle met l'accent sur la manière dont les attentes des acteurs territoriaux ont été intégrées dans ce nouveau Schéma.

Le troisième volet du S.D.G.C tient lieu de projet fédéral 2016-2022. Il présente d'abord **les dispositions opposables aux chasseurs et aux sociétés, groupements et associations de chasse du département** sur la période 2016-2022. Il est complété par un livret à destination des adhérents. Ce dernier présente, de manière concise, les modalités de gestion des espèces cynégétiques, les aspects réglementaires liés aux pratiques et aux modes de chasse, ainsi qu'à la sécurité des chasseurs et des non-chasseurs, afin de garantir à tous un accès sécurisé et partagé à la Nature. Cette dernière partie présente également **l'évaluation du S.D.G.C précédent ainsi que les objectifs et actions poursuivis entre 2016-2022** au regard des nouvelles attentes des acteurs territoriaux et des évolutions du contexte départemental.

Bonne lecture à tous !

CONTEXTE REGLEMENTAIRE

Outre l'adoption des **lois Grenelle**, qui orientent les politiques publiques en matière d'Environnement à partir de 2009, la réglementation en matière de chasse a connu nombre d'évolutions depuis l'approbation du premier Schéma Départemental de Gestion Cynégétique du Gers, en 2008. Le S.D.G.C du Gers 2016-2022 tient compte de celles-ci.

On mentionnera ainsi que le **Code de l'Environnement, encadrant l'élaboration des Schémas Départementaux de Gestion Cynégétique, a été enrichi entre 2008 et 2012**. De fait, l'article L.425-1 prévoit dorénavant que le S.D.G.C prenne en compte le Plan Régional de l'Agriculture Durable et les Orientations Régionales de Gestion et de conservation de la Faune sauvage et de ses Habitats. De plus, l'article L.425-2 précise aujourd'hui le contenu devant obligatoirement figurer au sein du schéma :

- 1° Les plans de chasse et les plans de gestion ;
- 2° Les mesures relatives à la sécurité des chasseurs et des non-chasseurs ;
- 3° Les actions en vue d'améliorer la pratique de la chasse telles que la conception et la réalisation des plans de gestion approuvés, la fixation des prélèvements maximum autorisés, la régulation des animaux prédateurs et déprédateurs, les lâchers de gibier, la recherche au sang du grand gibier et les prescriptions relatives à l'agrainage et à l'affouragement prévues à l'article L.425-5, à la chasse à tir du gibier d'eau à l'agrainée ainsi que les modalités de déplacement d'un poste fixe ;
- 4° Les actions menées en vue de préserver, de protéger par des mesures adaptées ou de restaurer les habitats naturels de la faune sauvage ;
- 5° Les dispositions permettant d'atteindre l'équilibre agro-sylvo-cynégétique.

En outre, la **loi d'amélioration et de simplification du droit de chasse n° 2008-1545 du 31 décembre 2008** institue, entre autre :

- une diminution du prix du permis de chasser pour les jeunes chasseurs et pour la 1ère validation, ainsi qu'une validation nationale à prix unique ;
- la possibilité pour les Fédérations des Chasseurs de prétendre à l'agrément de structures œuvrant pour la protection de l'Environnement ;
- la dimension réglementaire et pénale du S.D.G.C ;
- en cas d'infraction, la possibilité de saisie du gibier par les gardes-chasse particuliers ou agents de développement et supprime l'obligation du ticket de marquage du gibier après l'action de chasse.

Le **Plan National de Maîtrise du Sanglier** a été établi en 2009 par le Ministère de l'Ecologie, du Développement Durable et de l'Energie. Il constitue un cadre d'actions techniques pour agir à l'échelle départementale, sous la responsabilité du Préfet du département. Il propose 12 fiches actions qui abordent notamment des notions de zonages, les modalités d'agrainage, les outils de gestion voire de régulation de cette espèce qui pourront s'appliquer en complément des modalités classiques prévues par les textes en période d'ouverture générale de la chasse.

Le **décret n° 2010-401 du 23 avril 2010 relatif au Prélèvement Maximal Autorisé (P.M.A)** prévu par l'article L.425-14 du Code de l'Environnement et l'arrêté du

31 mai 2011 relatif au P.M.A de la bécasse des bols représentent les prémices des évolutions réglementaires en matière de gouvernance de la chasse aux espèces migratrices ; à savoir, une limitation fixée par arrêté ministériel et/ou préfectoral, sur proposition de la Fédération des Chasseurs concernée et après avis des instances compétentes (O.N.C.F.S, C.D.C.F.S).

De plus, la loi n°2012-325 du 7 mars 2012 portant diverses dispositions d'ordre cynégétique reconnaît la chasse comme une activité permettant une gestion durable du patrimoine faunique et de ses habitats, et les chasseurs comme des acteurs de la préservation de la biodiversité. Elle précise également les missions des Fédérations Départementales et Régionales des Chasseurs en matière d'information, d'éducation à l'Environnement et d'appui technique aux porteurs de projets en faveur de la préservation de la faune sauvage et de ses habitats. Cette loi précise également les modalités de la chasse en enclos et d'indemnisation des dégâts de gibier, notamment dans le cas des territoires non-chassés. Elle donne la possibilité aux A.C.C.A de se rassembler sous forme d'A.I.C.A et renforce les sanctions en cas d'infractions aux P.M.A et aux plans de chasse.

Les arrêtés de mars, avril, août 2012 et juillet 2013 pris pour l'application de l'article R.427-6 du Code de l'Environnement fixent la liste et les périodes de destruction des espèces classées nuisibles ou susceptibles d'être classées comme telles et en modifient notablement les modalités de classement. Ainsi, depuis 2012, certaines espèces sont classées nuisibles sur l'ensemble du territoire national par arrêté ministériel alors que d'autres sont classées nuisibles au cas par cas sur proposition du Préfet de département, après avis motivé de la Fédération Départementale des Chasseurs et de la C.D.C.F.S. De fait, le classement d'espèces en tant que nuisibles dans chaque département dépend strictement de la réalisation d'états des lieux détaillés de ces populations et de leur impact sur la faune sauvage, sur les efforts de gestion cynégétique et sur les productions agricoles via une synthèse des plaintes, des déclarations de dommages et des données de piégeage. Le département du Gers relevant d'une politique spécifique visant la restauration du vison d'Europe, des modalités de piégeage supplémentaires s'appliquent.

Le décret n°2013-1221 du 23 décembre 2013 relatif à l'indemnisation des dégâts causés par le grand gibier aux cultures et aux récoltes agricoles précise les modalités et les barèmes d'indemnisation en fonction du type de cultures soumises aux dégâts. Il améliore également la représentation des organisations agricoles, désormais placées à parité avec les représentants des chasseurs, au sein de la Commission nationale d'indemnisation des dégâts de gibier (C.N.I.D.G) et des C.D.C.F.S. Il permet enfin d'améliorer la prévention des dégâts agricoles causés par le grand gibier, en confiant aux C.D.C.F.S le soin de proposer au Préfet des mesures de gestion et de régulation appropriées.

Conformément à l'article L.421-5 du Code de l'Environnement, le Schéma Départemental de Gestion Cynégétique du Gers prendra en compte le **Plan Régional de l'Agriculture Durable** mentionné à l'article L.111-2-1 du Code Rural et de la Pêche Maritime, dès que ce document sera approuvé ; ce dernier étant actuellement en cours de réalisation en région Midi-Pyrénées (note du Ministère du 18 novembre 2013, sur l'état d'avancement des P.R.A.D). Le présent S.D.G.C sera donc amendé s'il en était besoin dès l'approbation du P.R.A.D de Midi-Pyrénées.

D'autre part, les **Orientations Régionales de Gestion et de conservation de la Faune sauvage et de ses Habitats** mentionnées à l'article L.414-8 du code de

L'Environnement ont été arrêtées par le préfet de région de Midi-Pyrénées le 9 avril 2013. Comme prévu par ces orientations, le S.D.G.C du Gers y contribuera via l'évaluation des principales tendances de l'évolution des populations animales et de leurs habitats.

De plus, dans sa volonté d'atteindre et de maintenir l'équilibre agro-sylvo-cynégétique tel que défini à l'article L.425-4 du Code l'Environnement, la Fédération du Gers prend en compte les actuelles dispositions des **Orientations Régionales Forestières de Midi-Pyrénées** dans le S.D.G.C 2015-2021 (en cours de révision en Midi-Pyrénées – C.R.F.P.F du 10 novembre 2013).

En outre, les lois Grenelle favorisent l'intégration des enjeux écologiques et environnementaux dans différents secteurs publics et privés. Deux des six chantiers nationaux engagés suite à ces lois concernent plus directement le domaine cynégétique, avec notamment des déclinaisons au niveau régional :

- **L'élaboration la Trame Verte et Bleue, la Stratégie Nationale de Création des Aires Protégées et les 10 plans d'action de la Stratégie Nationale pour la Biodiversité** visent la préservation de la biodiversité et le bon fonctionnement des écosystèmes en protégeant les espèces et leurs habitats ;

- **La mise en œuvre d'une nouvelle gouvernance écologique, avec pour objectif d'instaurer les outils nécessaires d'une démocratie écologique en marche, dans le secteur privé comme dans la sphère publique, avec le renforcement de la concertation du public en amont des projets publics et privés et des textes réglementaires nationaux, la réforme du Comité Economique, Social et Environnemental Régional (C.E.S.E.R) et la désignation d'associations environnementales représentatives pour participer au dialogue institutionnel (révision de la procédure d'attribution des agréments).**

Enfin, **Monsieur le Préfet de la région Midi-Pyrénées a fait valoir son droit d'évocation dans le domaine de la réglementation de la chasse.** A ce jour, la procédure de mobilisation du pouvoir d'évocation du Préfet de région ne concernerait que la suspension de l'exercice de la chasse sur tout ou partie du département en cas de conditions climatiques particulières susceptibles de provoquer ou de favoriser la destruction du gibier, en référence à l'article R.424-3 du Code de l'Environnement. Cette suspension peut s'étendre sur une période de dix jours et peut être renouvelée dans les mêmes conditions. L'arrêté préfectoral fixe les dates et heures auxquelles entrent en vigueur et prennent fin la période de suspension.

ÉTAT DES LIEUX

ÉVOLUTION DU CONTEXTE DANS LE GERS P 15

ESPECES SEDENTAIRES CHASSABLES P 27

ESPECES MIGRATRICES CHASSABLES P 33

ESPECES SUSCEPTIBLES D'ETRE

CLASSEES NUISIBLES P 39

ÉVOLUTIONS DU CONTEXTE DANS LE GERS

URBANISATION ET DEMOGRAPHIE P 17

AGRICULTURE P 19

ESPACES NATURELS ET BOISES P 22

CONTEXTE CYNEGETIQUE P 24

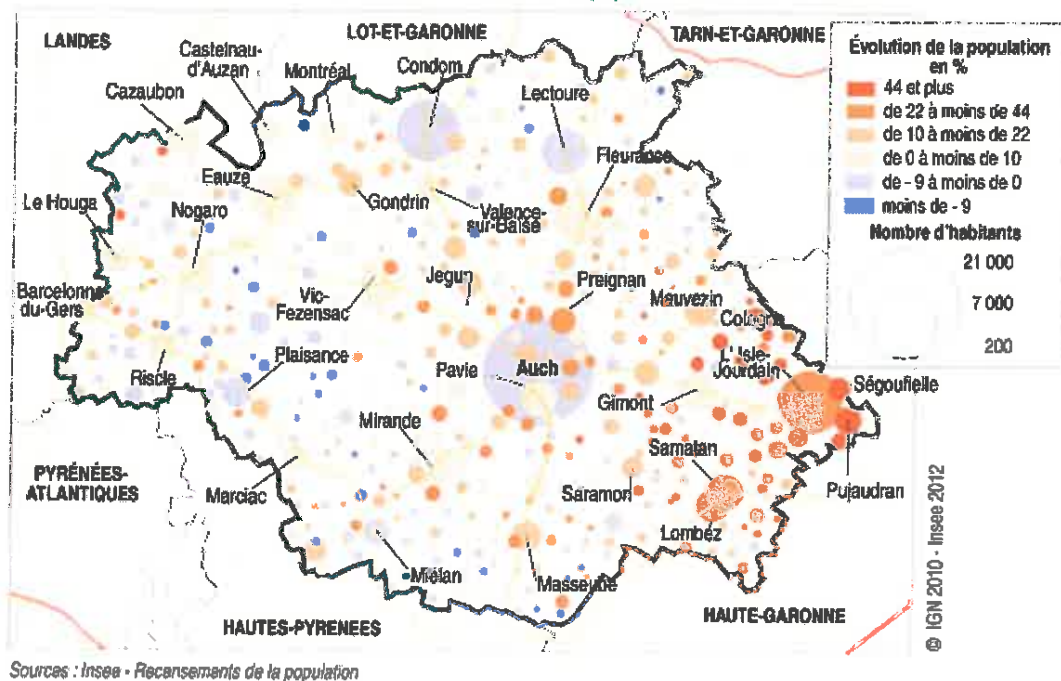
Évolution des contextes urbains et démographiques

Les données à disposition de la Fédération Départementale des Chasseurs du Gers semblent indiquer que les tendances relevées dans le premier S.D.G.C en matière d'urbanisation et de démographie se poursuivent.

On notera que, selon l'I.N.S.E.E, le Gers continue de gagner des habitants dans quatre communes sur cinq, surtout celles situées à proximité des axes de transport secondaires. En outre, le département compte 8,2 % d'habitants supplémentaires en 2011 par rapport à 2005 (188 893 habitants selon l'I.N.S.E.E) et sa densité s'est accrue d'environ 7 % (30 habitants au km² en 2011). Malgré cette augmentation démographique globale, le Gers demeure l'un des départements français les moins peuplés et les moins denses de métropole. La ville d'Auch dispose d'une population en légère baisse (-0,2 %) alors que plusieurs petites communes alentours, comme Lasseube-Propre, Lahitte ou Haulies, connaissent une croissance marquée. En revanche, Condom (-2 %) et Lectoure (-4 %) perdent des habitants.

Auch, Condom et Lectoure perdent des habitants

Nombre d'habitants par commune et évolution de la population entre 1999 et 2009



Le Gers conserve également sa forte ruralité et compterait parmi les départements les plus ruraux de France, avec un taux d'urbanisation de moins de 35 % en 2008. L'I.N.S.E.E indique même que le Gers est l'un des rares départements où la population rurale croît plus vite que la population urbaine.

Néanmoins, il apparaît également que la densification de la population à l'Est du département sous l'influence de l'aire urbaine toulousaine, débordant largement dans le département, est toujours importante. Ainsi, entre 1999 et 2009, un essor démographique bien plus important s'observe dans de nombreuses communes proches de l'agglomération toulousaine. En tête, l'Isle-Jourdain avec une augmentation de plus de 1 700 habitants soit un gain de population de près de 31 %. Les communes de Cologne, Auradé, Ségoufielle et Pujaudran gagnent entre 45 % et 63 % d'habitants. La population s'accroît également dans les communes de Lombez, Preignan, Samatan (environ + 30 %) ou encore à Masseube ou Mauvezin (environ + 15 %).

Comme en 2008, la poursuite de cette recomposition socio-économique à l'Est du département et l'urbanisation progressive autour d'Auch et des gros bourgs continuent d'avoir des effets sur les milieux naturels et agricoles, qui cèdent la place aux surfaces artificialisées. Le principal projet d'aménagement susceptible de causer une perte ou une fragmentation des milieux favorables à la faune sauvage et à l'activité cynégétique départementale est aujourd'hui le contournement de Gimont par la N124.



Ainsi, face au renforcement de facteurs influençant l'environnement du département, tels que l'artificialisation des sols croissante et la recomposition de l'espace, la Fédération des Chasseurs souhaite plus que jamais continuer à s'investir dans la gestion, la protection et la défense de la faune sauvage et de ses habitats.

La Fédération s'investit localement auprès des décideurs et de leurs mandataires, par exemple en améliorant la connaissance sur les milieux à enjeux pour la biodiversité ordinaire et pour l'activité cynégétique dans les documents d'urbanisme, et en fournissant aux collectivités locales un appui technique pour maintenir ou renforcer les continuités écologiques sur leur territoire.

D'autre part, face aux nouvelles attentes sociales d'une population de néo-ruraux et aux nouveaux usages faits des espaces naturels et agricoles par ces habitants, et dans un souci permanent de maintien des équilibres agro-sylvo-cynégétiques, la Fédération souhaite poursuivre et renforcer son rôle d'information, de sensibilisation et de dialogue pour faire accepter, à la fois par les résidents et par les chasseurs, des modes de chasse compatibles avec la proximité des zones urbanisées.

Evolution du contexte agricole

Les espaces agricoles sont certes un outil de production mais également l'un des supports de la biodiversité. A ce titre, ils représentent des habitats et une ressource pour de nombreuses espèces chassables. Une fois encore, il semble que les tendances à la diminution des terres agricoles et à l'intensification des pratiques constatées en 2008 se poursuivent.

Selon la Chambre Régionale d'Agriculture, les piliers de l'économie du Gers sont l'agriculture et le tourisme. De plus, environ 13,4 % de la population active départementale travaillerait dans le secteur agricole en 2009 selon l'I.N.S.E.E. Fort de cette activité, le Gers comptait en 2010 près de 7 810 exploitations pour une S.A.U de 447 223 hectares, soit environ 71 % du département.

Ces chiffres ne doivent néanmoins pas masquer le fait que l'activité semble suivre une tendance à la réduction de la S.A.U et à l'intensification, diminuant ainsi la quantité et la qualité des habitats

favorables au développement du gibier et de la biodiversité au sens large.

Ainsi, on notera que parallèlement à la forte progression de la surface utile des exploitations à 57 hectares en moyenne - pouvant traduire un agrandissement du parcellaire - le nombre des exploitations a chuté de 19 % en 10 ans et la S.A.U départementale s'est réduite de 3 %. Cette évolution cache également des disparités puisque les petites et les moyennes exploitations ont diminué respectivement de 19 % et 27 % alors que les grandes exploitations sont restées stables. Ce sont les secteurs bovins lait, polycultures, polyélevages et porcins qui ont été les plus touchés par cette situation. A l'inverse, le nombre d'exploitations avicoles spécialisées s'est accru depuis 2000. A noter également que le nombre et la part d'actifs travaillant dans le secteur a assez fortement diminué en 10 ans (- 5 % entre 1999 et 2009, données I.N.S.E.E).

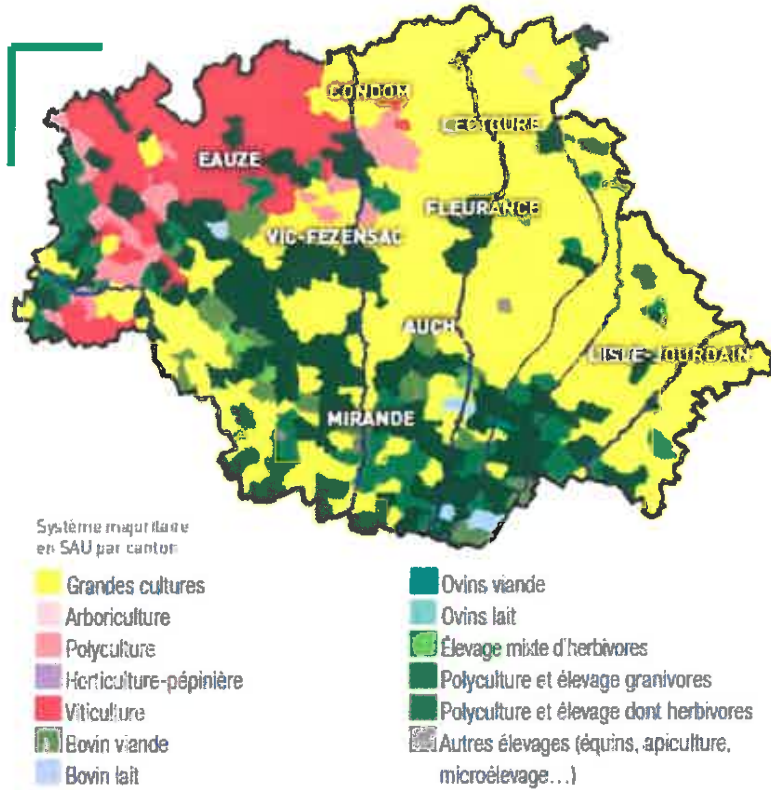
CARACTÉRISTIQUES DES EXPLOITATIONS AGRICOLES

(source RA 2010)

DTEX	Nombre d'exploitations		SAU totale en ha	UTA totaux
	2010	Évolution depuis 2000		
Ensemble (Total)	7 810	-18.9%	447 223	9 561
<i>Grandes cultures</i>	3 822	-9.6%	250 584	3 636
<i>Polyculture, polyélevage</i>	1 550	-41.2%	94 986	2 097
<i>Fruits et autres cultures permanentes</i>	47	-6%	2 209	93
<i>Maraîchage horticulture</i>	105	+15.4%	2 297	200
<i>Viticulture y compris raisin de table</i>	629	-23.4%	31 301	1 360
<i>Bovins viande</i>	487	-14.3%	22 343	513
<i>Bovins lait</i>	111	-46.1%	7 929	190
<i>Bovins mixte</i>	32	+77.8%	2 708	43
<i>Ovins caprins et autres herbivores</i>	329	-2.9%	7 293	299
<i>Porcins</i>	25	-32.4%	1 264	55
<i>Aviculture</i>	570	+12%	18 941	914
<i>Autres élevages hors sol</i>	103	-20.2%	5 368	161

Source : CA Midi-Pyrénées

Rappelons également que plus de la moitié de la S.A.U gersoise est destinée à la grande culture céréalière, et notamment à la maïsiculture. Ce mode cultural est très développé dans tout le tiers Nord-Est du département, comme l'indique la carte ci-contre, réalisée par la Chambre d'Agriculture du Gers. S'il est pratiqué de manière intensive, ce type d'exploitation peut représenter un frein au développement des espèces de petit gibier et à la biodiversité. De plus, la grande culture peut avoir un impact non négligeable sur la ressource hydrique, d'autant plus dans un département où l'eau fait défaut en période estivale en raison de la structure du sol et du sous-sol.



ORIENTATION AGRICOLE DES COMMUNES EN 2010

(Source RA 2010/IND5Y5)

Source : CA 32

De plus, ces cultures, notamment la maïsiculture, sont vulnérables à la grande faune qui peut y occasionner des dégâts. Ainsi, si les plus hauts niveaux de population de sangliers (*Sus scrofa*) s'observent dans les zones boisées de la moitié ouest du département, c'est-à-dire dans les secteurs frontaliers avec le département des Landes, du Lot-et-Garonne et des Hautes Pyrénées, la Fédération note que la tendance actuelle est à la colonisation et à l'augmentation des effectifs dans les secteurs les plus agricoles, à l'Est. Cette colonisation s'est accompagnée ces dernières années d'une forte augmentation des surfaces agricoles impactées.



Face à l'importance que revêt l'agriculture en termes d'habitat, d'alimentation et de reproduction pour les espèces de gibier et pour l'ensemble de la biodiversité, l'espace agricole gersois constitue un enjeu majeur du maintien de l'activité cynégétique départementale.

A ce titre, la Fédération des Chasseurs du Gers porte la plus grande attention à l'évolution de ces espaces, tant en termes de superficie que de qualité.

La Fédération tire également les enseignements bénéfiques des actions d'amélioration des habitats de la petite faune (conventionnement avec des exploitants, plantation de jachères et de haies, sensibilisation aux bonnes pratiques agro-environnementales, etc.), qu'elle mène depuis plusieurs années avec ses partenaires agricoles et institutionnels. En ce sens, elle souhaite poursuivre et renforcer la collaboration et le développement des partenariats avec les acteurs du monde agricole afin de tendre vers une agriculture durable et multi-fonctionnelle.

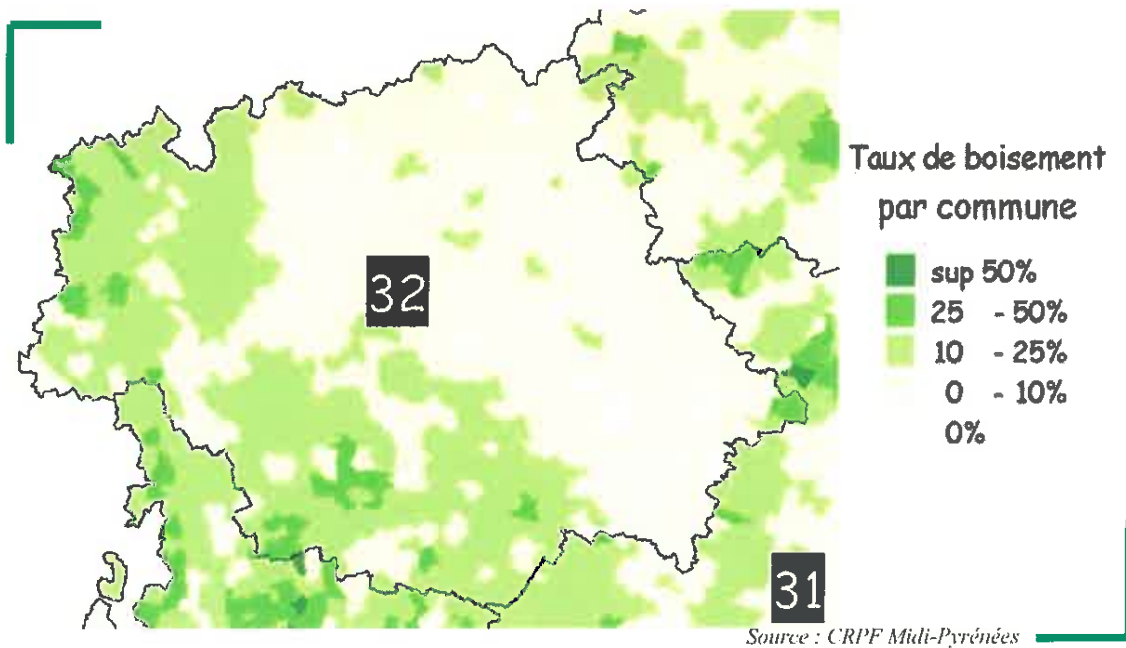
En raison de l'augmentation des surfaces impactées par le sanglier et du montant des indemnités versées aux exploitants agricoles, la Fédération Départementale des Chasseurs du Gers rappelle qu'elle souhaite faire de la prévention des dégâts aux cultures l'une de ses priorités (protections, répulsifs) et qu'elle milite activement auprès de ses adhérents pour la diminution des populations naturelles de sangliers au Nord-Ouest du département et pour la stabilisation des effectifs à l'Est via le maintien d'une pression de chasse suffisante.

Evolution des espaces naturels et des milieux boisés

Les espaces naturels, qui peuvent à la fois regrouper des milieux boisés, des milieux ouverts ou semi-ouverts, et des milieux aquatiques ou humides, représentent l'autre support de la biodiversité et des espèces chassables. Il semble cette fois que la part d'espaces naturels n'ait que peu évolué depuis 2008.

Le Gers présente un patrimoine naturel riche. On constate que le département compte de nombreux espaces remarquables en raison des espèces et/ou des habitats qu'ils présentent. On notera ainsi une assez forte densité de sites faisant l'objet d'inventaires ou de protection sur le département (137 Z.N.I.E.F.F de type 1, 19 Z.N.I.E.F.F de type 2, 6 Sites Natura 2000).

Toutefois, il est vrai que sa composante forestière a été assez fortement réduite au cours des précédentes décennies, faisant du département l'un de ceux disposant du taux de boisement le plus faible de Midi-Pyrénées. En effet, selon les sources considérées, les forêts gersoises n'occuperaient que 12 à 13 % du territoire. On constate également que ce taux de boisement n'est pas homogène sur le territoire et que le plus fort recouvrement boisé est observé sous un axe Nord-Ouest/Sud-Est, sans doute en lien avec les pratiques culturelles.



Comme précisé dans le précédent S.D.G.C, le faible taux de boisement départemental implique une capacité d'accueil moindre pour les espèces forestières et laisse présager un report de la grande faune vers l'espace agricole, provoquant éventuellement des dégâts.

Enfin, bien qu'erratique jusqu'en 2009, le cerf élaphe (*Cervus elaphus*) – espèce forestière par excellence – a aujourd'hui colonisé le nord du département depuis le Lot-et-Garonne. Si elle devait s'affirmer dans le temps et dans l'espace, cette colonisation pourrait laisser craindre une éventuelle recrudescence des dégâts occasionnés aux productions sylvicoles, ainsi qu'à certaines cultures.



Avec l'agriculture, le patrimoine naturel départemental représente un pilier de la chasse dans le Gers. En effet, ces milieux participent à l'accueil d'espèces cynégétiques contribuant largement à la vie et au maintien des sociétés et associations locales de chasse.

Les espaces naturels, notamment les espaces boisés même s'ils ne sont pas très étendus par la taille, sont essentiels au maintien et au cantonnement du grand gibier (chevreuil, sanglier, cerf très localement) et aux espèces migratrices forestières (palombe et bécasse). Toutes ces espèces sont porteuses d'une forte valeur cynégétique et patrimoniale.

Il incombe donc à la Fédération des Chasseurs du Gers d'encourager et de participer au maintien de ces espaces, voire de favoriser un accroissement de leur capacité d'accueil pour les espèces cynégétiques, tout en veillant au respect de l'équilibre agro-sylvo-cynégétique.

Dans ce cadre, et face à la part déjà importante de dégâts occasionnés par les autres espèces d'ongulés, la Fédération du Gers rappelle qu'elle souhaite limiter au maximum l'installation de l'espèce, bien qu'à ce jour ératique, pour que le niveau des populations soit compatible avec l'équilibre agro-sylvo-cynégétique. Elle milite ainsi auprès de ses adhérents pour qu'ils effectuent la demande et la réalisation du Plan de Chasse « cerf » dans ce secteur, conformément à la réglementation en vigueur.

Evolution du contexte cynégétique

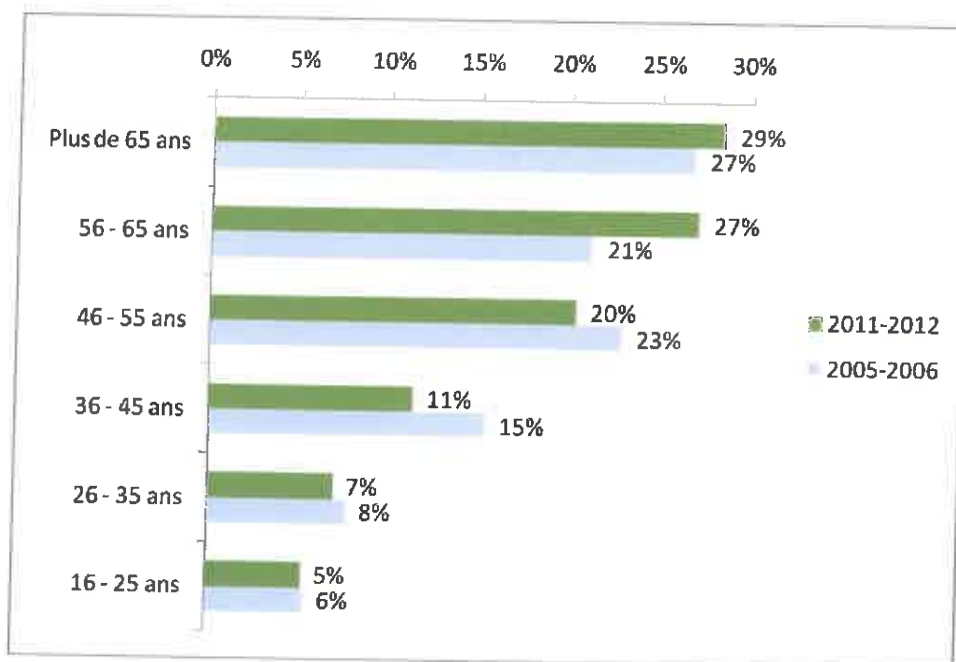
Comme aux échelles régionale et nationale, et à l'image d'autres associations d'usagers de la Nature, la Fédération des Chasseurs du Gers évolue dans un contexte de plus en plus difficile, marqué par une tendance à la diminution du nombre de ses adhérents et au vieillissement de ses chasseurs. Même si ce fléchissement demeure modéré, il semble bel et bien s'inscrire dans la durée. Malgré ce constat, il apparaît que le nombre de territoires de chasse connaît une relative stabilité et que les groupements visant la gestion du gibier se maintiennent, témoignant de l'implication soutenue des acteurs cynégétiques locaux.

Au 30 juin 2012, le nombre de chasseurs gersois s'élevait à 13 593, soit une baisse d'environ 700 chasseurs et 5 % depuis 2006. Le nombre d'adhérents territoriaux a lui aussi connu une baisse puisque ces chasseurs occupent 569 territoires de chasse, soit 11 de moins qu'en 2006 (-2 %). Ces territoires de chasse se répartissent de la façon suivante :

- 410 sociétés de chasse (associations loi de 1901) ;
- 17 Associations Communales de Chasse Agréées (A.C.C.A) ;
- 119 propriétaires privés ;
- 5 chasses commerciales ;
- 18 lots gérés par l'Office National des Forêts.

Néanmoins, même si cette baisse est principalement due à une légère diminution du nombre de sociétés de chasse, le tissu associatif local gersois reste relativement dense et mobilisé.

En plus d'une diminution constante du nombre de pratiquants, il apparaît que la population des chasseurs gersois tend à être de plus en plus âgée. En effet, entre 2006 et 2014, les tranches d'âge inférieures à 56 ans ont toutes connues une diminution d'effectifs, plus ou moins marquée, au profit des classes plus âgées :



Si la part des jeunes chasseurs (moins de 35 ans) semble avoir connu la diminution la plus modérée (-2%) entre 2006 et 2012, elle reste la classe la moins représentée parmi la population départementale de chasseurs (12%) ;

La part des 36 – 55 ans, qui représente aujourd’hui moins d’un tiers des chasseurs gersois, est celle ayant connu le recul le plus notable (-7%) ;

La part des plus de 56 ans, qui représentait déjà en 2006 près de la moitié des chasseurs gersois, se trouve renforcée et atteint aujourd’hui 56 % des chasseurs du département (+8%).

Si cette observation peut être mise en relation avec l’évolution et le vieillissement naturel de la population gersoise, il semble qu’elle puisse également résulter d’une difficulté de la part de la Fédération à recruter de nouveaux adhérents, et notamment de jeunes chasseurs.

La diminution du nombre de chasseurs et le vieillissement des adhérents représentent une tendance lourde, qui n’est d’ailleurs pas exclusive au département du Gers et concerne la grande majorité des Fédérations des Chasseurs en France.

Ce constat interroge directement, et à plus ou moins brève échéance, le devenir de cette activité socio-économique très importante pour les territoires ruraux et pose, entre autre, la question de la pérennité des missions de service public remplies par les Fédérations des Chasseurs.

Il oblige également les acteurs cynégétiques de tous ordres à se questionner sur la perception et la représentation de la chasse auprès du grand public, ainsi que sur les évolutions sociétales aujourd’hui à l’œuvre

ESPECES SEDENTAIRES CHASSABLES

LE GRAND GIBIER



LE CHEVREUIL (*Capreolus capreolus*)



LE SANGLIER (*Sus scrofa*)



LE CERF ELAPHE (*Cervus elaphus*)

LE PETIT GIBIER



LE LIEVRE (*Lepus europaeus*)



LA PERDRIX ROUGE (*Alectoris rufa*)



LE LAPIN DE GARENNE (*Oryctolagus cuniculus*)



LE FAISAN COMMUN (*Phasianus colchicus*)



LE BLAIREAU (*Meles meles*)

Le Grand Gébier

LE CHEVREUIL (*Capreolus capreolus*)

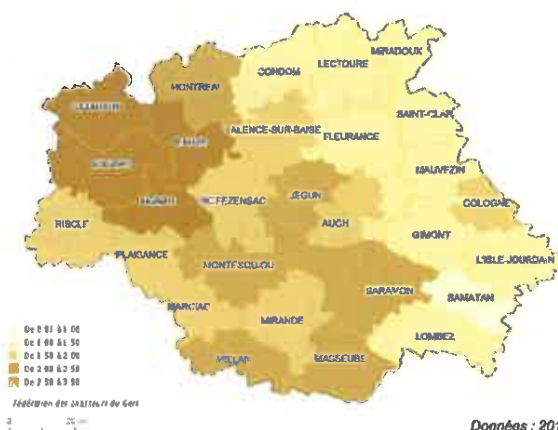


Problématiques actuelles : Avec plus de 11 000 attributions en 2013, l'espèce est très présente dans le département, surtout au nord-ouest. Optimiser la gestion de l'espèce par l'amélioration de ses connaissances, promouvoir la chasse et l'organisation des battues de cette espèce auprès des locaux.

Intérêt : Principalement chassé en battue par chasseurs locaux, il est très prisé des chasseurs citadins et étrangers pour le tir d'été à l'approche ou à l'affût. En outre, ces modes de chasse représentent un fort potentiel de développement touristique.

Gestion : Espèce soumise au Plan de Chasse, son évolution est suivie par des comptages ponctuels (I.K.A), des comptages approches/affûts combinés et analyses de la structure des populations dans le Gers afin de définir des densités aux 100/ha. Les attributions au Plan de Chasse représentent 30 à 35% de ces densités.

Attributions de chevreuils aux 100 ha par UG



LE CERF ELAPHE (*Cervus elaphus*)



Problématiques actuelles :

Installation récente et encore erratique de l'espèce dans le nord du département. Volonté de la F.D.C 32 de limiter au maximum l'installation du cerf sur le département afin de limiter les dégâts sylvicoles et agricoles.

Intérêt : Intérêt cynégétique limité à l'heure actuelle.

Gestion : Espèce soumise au Plan de Chasse établi en fonction du sexe-ratio.

Attributions de cerfs aux 100 ha par UG



Le Petit Gibier

LE LIÈVRE (*Lepus europaeus*)

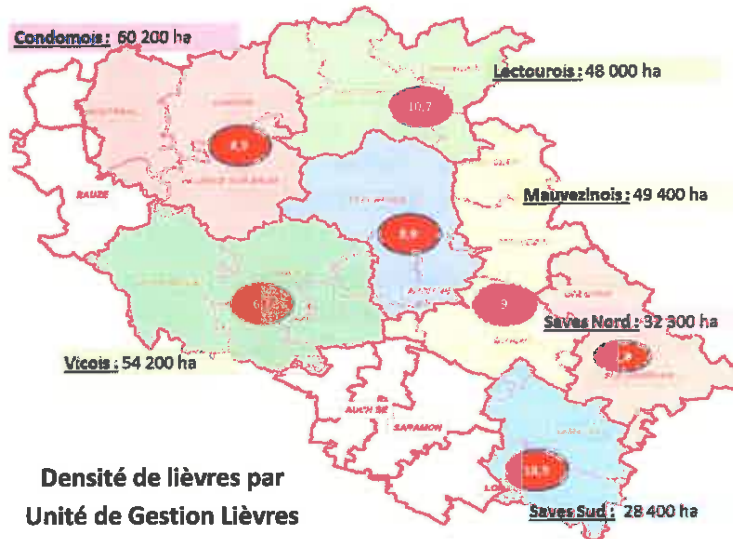


Problématiques actuelles : Populations de lièvres en légère baisse depuis 2013, avec toutefois une amélioration depuis 1999 dans les territoires ayant consenti à des efforts de gestion. Stabiliser les effectifs, voire

augmenter des populations, en généralisant les G.I.C.

Intérêt : Le lièvre présente un très fort intérêt pour les chasseurs aux chiens d'arrêt et aux chiens courants de l'est notamment.

Gestion : Programme de gestion par P.G.C et P.G.C.A dans les 12 G.I.C. lièvres, groupements et sociétés de chasse. Méthodes de suivi des populations par E.P.P, I.C.A, I.K et tableau de chasse.



LA PERDRIX ROUGE (*Alectoris rufa*)



Problématiques actuelles :

Faibles effectifs dans le Gers relatifs à la détérioration des habitats (2 à 4 couples/100 ha). Volonté de la F.D.C d'améliorer la capacité d'accueil des milieux naturels et agricoles sur l'ensemble du département en vue de préserver des populations naturelles.

Intérêt : Gibier recherché dans le département, apprécié pour le travail des chiens d'arrêt.

Gestion : Programmes d'amélioration des habitats de la perdrix rouge sur 3 ans (PROBIOR, agrifaune), programme de gestion par P.G.C et P.G.C.A dans les G.I.C perdrix, groupements et sociétés de chasse. Comptages au printemps et suivis des prélèvements annuels via le Carnet de Prélèvement.

LE LAPIN DE GARENNE (*Oryctolagus cuniculus*)



Problématiques actuelles : Faible population départementale relative aux milieux et aux épizooties (myxomatose, V.H.D). Localement les populations peuvent néanmoins être importantes et causer des dégâts aux semis. Maintenir un niveau de population acceptable pour garantir l'équilibre agro-cynégétique. Répondre aux demandes d'informations des chasseurs.

Intérêt : Faible intérêt cynégétique actuellement. La chasse du lapin de garenne est l'affaire de quelques passionnés.

Gestion : Pas de gestion directe de l'espèce. Vigilance de la FDC 32 quant au repeuplement.

LE FAISAN COMMUN (*Phasianus colchicus*)



Problématiques actuelles : Faibles populations dans le Gers relatives aux milieux. Volonté de la F.D.C d'améliorer la capacité d'accueil des milieux naturels et agricoles sur l'ensemble du département en vue de préserver des populations naturelles.

Intérêt : Intérêt croissant de la part des chasseurs de petit gibier.

Gestion : Programmes d'amélioration des habitats (PROBIOR, agrifaune), programme de gestion par P.G.C et P.G.C.A dans les 9 G.I.C, groupements et sociétés de chasse. Comptage aux chants et suivi des prélèvements annuels via le Carnet de Prélèvement.

LE BLAIREAU (*Meles meles*)

Problématiques actuelles :

Augmentation des effectifs, forts risques de dégâts agricoles, sanitaires et de collisions routières.

Intérêt : Faible intérêt de la part des chasseurs.

Gestion : Espèce nocturne non classée nuisible difficile à réguler.

✓ EN RESUME ...

... Le faisan possède de faibles effectifs naturels, sa présence actuelle est due aux efforts réalisés par les chasseurs. La perdrix rouge fait l'objet de nombreuses mesures de gestion, de suivis et d'actions sur les habitats. Le lièvre, espèce très prisée, semble d'avantage se maintenir dans les territoires soumis à une gestion par P.G.C et P.G.C.A et à des actions sur les habitats.

ESPECES MIGRATRICES CHASSABLES

LES PLUS CHASSEES



LA PALOMBE (*Columba palumbus*)



LA CAILLE DES BLES (*Coturnix coturnix*)



LA BECASSE DES BOIS (*Scolopax rusticola*)

LES AUTRES MIGRATEURS



LES COLOMBIDES (*Autres que Palombe*)



LE CANARD COLVERT (*Anas platyrhynchos*)




LES AUTRES ANATIDES ET LIMICOLES



LES TURDIDES (*Turdus sp.*)

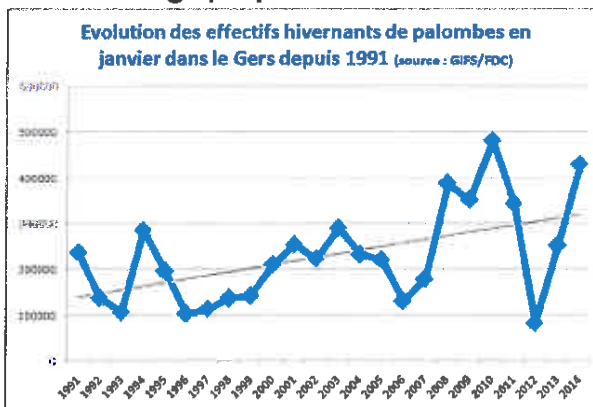
Les Plus Chassées

LA PALOMBE *(Columba palumbus)*



Problématiques actuelles : Le Gers est l'un des premiers départements français pour l'hivernage de la palombe. On y distingue 3 statuts de populations dont les évolutions démographiques diffèrent : nicheuse en hausse, migratrice stable, hivernante en hausse. Volonté de maintien de la chasse traditionnelle en palombière et au filet ainsi qu'à l'affût et d'agir pour le maintien

de conditions favorables à l'espèce en hivernage (conservation des résidus de culture, limiter le mulching, militer pour une gestion forestière adaptée au contexte).



Intérêt : Espèce traditionnelle du Gers, l'intérêt des chasseurs est extrêmement fort. La palombe, qui joue un des premiers rôles dans le paysage cynégétique départemental, est chassée par plus de la moitié des chasseurs gersois et passionne plus de 3 000 spécialistes.

Gestion : La F.D.C 32 est partenaire du G.I.F.S qui réalise :

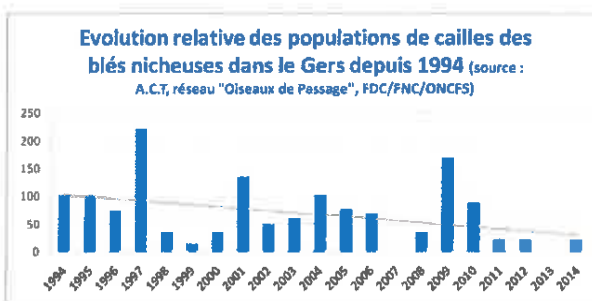
- Comptages des effectifs migrants (chaîne des Pyrénées et plaines du Sud-Ouest) ;
- Recensements des effectifs hivernants dans le Sud-Ouest par voie aérienne et au sol (Décembre et Janvier) ;
- Bagueage en hivernage ;
- Suivi par balises Argos pour évaluer la migration et l'hivernage ;
- Suivi des populations nicheuses via le réseau A.C.T/O.N.C.F.S

LA CAILLE DES BLES *(Coturnix coturnix)*



Problématiques actuelles :

Tendance à la diminution des populations nicheuses depuis 20 ans avec fluctuations interannuelles dues aux conditions climatiques et aux travaux agricoles. Espèce sensible à la qualité des milieux agricoles. Volonté de la F.D.C 32 d'agir pour la conservation et l'amélioration des habitats de l'espèce (chaumes de céréales).



Intérêt : Très fort intérêt pour les chasseurs aux chiens d'arrêt malgré la courte période de chasse.

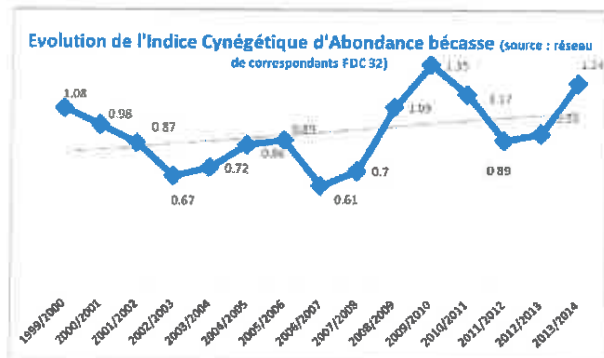
Gestion : Actions pour l'amélioration de la capacité d'accueil des milieux agricoles (PROBIOR). Suivi par méthode d'indice ponctuel d'abondance, sur département, en période de nidification (A.C.T.), nombreux travaux avec l'I.M.P.C.F/F.D.C/F.R.C et suivi de l'âge ratio.

LA BECASSE DES BOIS (*Scolopax rusticola*)



Problématiques

actuelles : Tendence à l'augmentation des populations avec fluctuation interannuelle due à l'importance de la migration et aux conditions climatiques. Volonté de maintenir l'important réseau de correspondants, l'évaluation de la pression de chasse, réglementation concernant les vagues de froid et de la promotion de l'éthique de cette chasse.



Intérêt : Aujourd'hui encore, très fort intérêt cynégétique pour cette espèce. Sans doute effet « report » : un des rares gibiers à plumes encore sauvage chassable au chien d'arrêt.

Gestion : P.M.A national et déclinaison départementale. Nombreux suivis d'après les résultats du réseau de correspondants bécasse du Gers : Indice Cynégétique d'Abondance, analyse de l'âge ratio, participation au réseau de baguage national de l'O.N.C.F.S, analyse des carnets de prélèvements...

✓ EN RESUME ...

... Palombe, caille des blés et bécasse des bois sont des espèces à fort enjeu cynégétique dont les populations peuvent connaître des fluctuations interannuelles importantes. En raison du très fort intérêt cynégétique de ces espèces dans le département, la Fédération continuera à conduire des actions visant l'amélioration des habitats et la gestion des prélèvements.

Les Autres Migrateurs

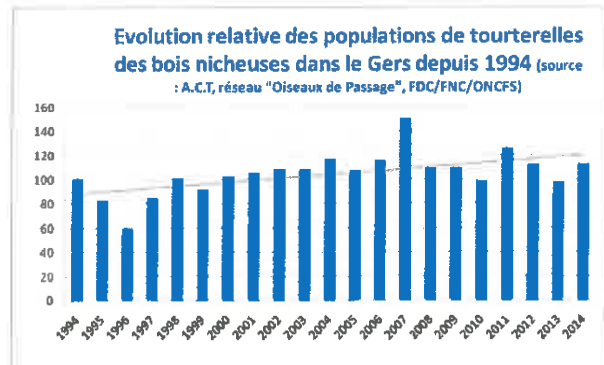


LES COLOMBIDES *(Autres que palombe)*

Problématiques actuelles : Malgré des populations en baisse depuis 2011, le Gers reste le second département français nicheurs pour la tourterelle des bois (*Streptopelia turtur*). En revanche, les populations de tourterelle turque (*Streptopella decaocto*) sont en forte progression, causant parfois des dégâts aux silos à grains. Volonté de préserver les habitats de la tourterelle des bois (haies, ripisylves).

Intérêt : Faible intérêt cynégétique envers la tourterelle turque. Quelques adeptes de la chasse à la tourterelle des bois, malgré une réglementation nationale contraignante.

Gestion : Pas de gestion particulière de ces espèces. Suivi des effectifs par l'indice ponctuel d'abondance au travers de 60 points d'écoute sur le département, en période de reproduction (suivi A.C.T).



LE CANARD COLVERT *(Anas platyrhynchos)*



Problématiques actuelles : Les populations ont bien progressé dans le département et des individus nicheurs et hivernants sont aujourd'hui observés sur la plupart des cours d'eau et des retenues agricoles.

Intérêt : Localement l'intérêt cynégétique pour l'espèce peut être important, notamment dans les zones humides du département (Adour).

Gestion : Actuellement, relativement peu de mesure de gestion si ce n'est la conservation des sites en réserve. Le G.I.C. Adour s'implique spécifiquement sur l'espèce. Pas de suivis propre à l'espèce.

LES AUTRES ANATIDES ET LIMICOLES



Problématiques actuelles : Il existe peu de problématiques relatives à ces espèces sur le département du Gers (Courlis - *Numenius sp*, Chevalliers - *Tringa sp*, Pluviers - *Pluvialis sp*, Canard Siffleur - *Anas penelope*, Sarcelle d'hiver - *Anas crecca*). Néanmoins, la Fédération souhaite maintenir le suivi occasionnel de ces espèces.

Intérêt : A l'inverse de quelques départements limitrophes, il n'existe pas dans le Gers de chasse de nuit au gibier d'eau (à la hutte...). L'intérêt cynégétique pour ces espèces est donc très localisé et dépend essentiellement de la présence de zones humides.

Gestion : Peu de mesures de gestion. Mise en réserves de zones humides propices à leur stationnement, participation à la réalisation des documents d'objectifs Natura 2000.

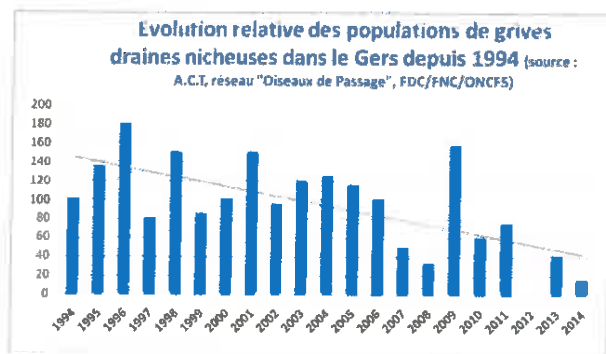
LES TURDIDES (Turdus sp.)



Problématiques actuelles : Le merle noir (*Turdus merula*) et la grive musicienne (*Turdus philomelos*) présentent d'importants effectifs nicheurs (3^{ème} département français). Les populations de grives draine (*Turdus viscivorus*) sont peu élevées et semblent en diminution. La grive mauvis (*Turdus iliacus*) est moins présente que par le passé sur le département. Volonté de la F.D.C 32 de préserver les milieux et les dotoirs propices à l'hivernage (haies, bosquets, vergers).

Intérêt : Dans les espaces où les milieux ont été préservés (haies, friches, genévriers) la chasse y est encore prisée.

Gestion : Suivi des effectifs nicheurs par l'indice ponctuel d'abondance au travers de 60 points d'écoute, sur le département, en période de reproduction (suivi A.C.T.).



✓ EN RESUME ...

... Le Gers est un des départements qui concentre un des plus importants nombres de tourterelles turques nicheuses et qui se situe parmi les dix meilleurs départements pour la tourterelle des bois. Bien que la chasse du gibier d'eau ne soit pas une tradition dans le Gers, elle compte de plus en plus d'adeptes compte tenu des effectifs en augmentation.

ESPECES SUSCEPTIBLES D'ETRE CLASSEES NUISIBLES

LES PLUS RENCONTREES



LE RENARD (*Vulpes vulpes*)



LE RAGONDIN (*Myocastor coypus*)



LES MUSTELIDES (*Mustela sp.*)



LES CORVIDES (*Corvus sp.*)

Les Plus Rencontrées

LE RENARD (*Vulpes vulpes*)

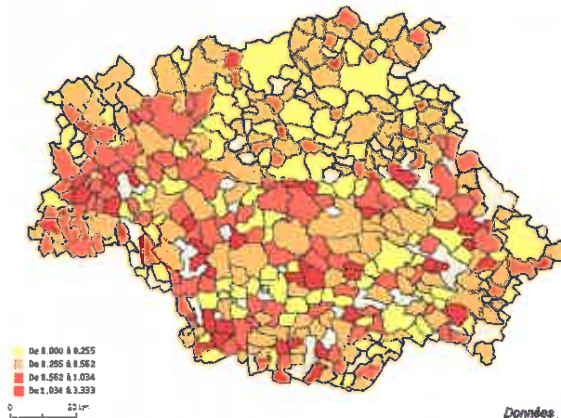


Problématiques actuelles : Augmentation des populations. Dégâts aux élevages avicoles et risques sanitaires (échinococcose alvéolaire, gale...). Volonté de la F.D.C de contenir l'augmentation des populations afin de diminuer l'impact de la prédation, de maintenir le statut nuisible de l'espèce. La F.D.C 32 promeut également la protection des élevages.

Intérêt : Fort intérêt des chasseurs et piégeurs gersois pour cette espèce qui se piège et se chasse en battue aux chiens courants, à l'approche ou à l'affût.

Gestion : Piégeage accru sur les territoires de projet. Suivi des populations et des prélèvements par l'intermédiaire des sociétés de chasse et du réseau de piégeurs.

Nombre de captures de renards aux 100 ha par communes



LE RAGONDIN (*Myocastor coypus*)

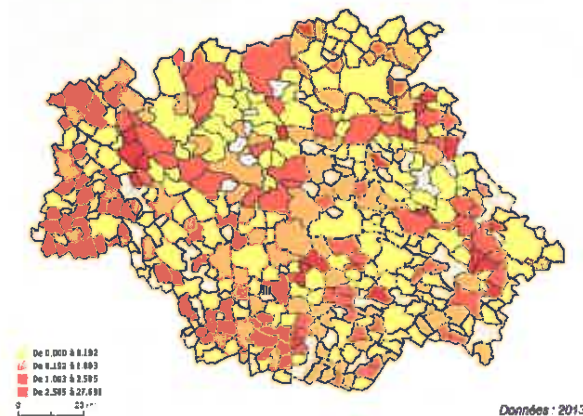


Problématiques actuelles : Présence sur l'ensemble du département et en légère augmentation. S'accompagne de dégradations des berges ou des digues, de risques sanitaires (leptospirose) et des dégâts sur les cultures agricoles. Les actions de la F.D.C 32 s'orientent vers une limitation de l'augmentation des populations et vers le maintien du statut nuisible.

Intérêt : Globalement faible bien que les dispositions ministérielles (mars 2003) incitent de plus en plus de chasseurs à le tirer. Intérêt pour les chasseurs à l'arc.

Gestion : Suivi de l'espèce par l'intermédiaire des prélèvements réalisés par les sociétés de chasse (en période de chasse) et par l'intermédiaire des piégeurs (hors période de chasse).

Nombre de captures de ragondins aux 100 ha par communes.



LES MUSTELIDES (Mustela sp.)



Problématiques actuelles : Le Gers est un département où sont présents le vison d'Amérique, le putois et la fouine, qui sont capables de causer des dégâts aux élevages avicoles, aux habitations ou à des espèces protégées (Plan National d'Action vison d'Europe). La volonté de la Fédération est de maintenir le statut nuisible de ces espèces.

Intérêt : Faible intérêt pour les chasseurs compensé par un fort attrait pour les piégeurs, notamment dans le cas de dégâts avérés.

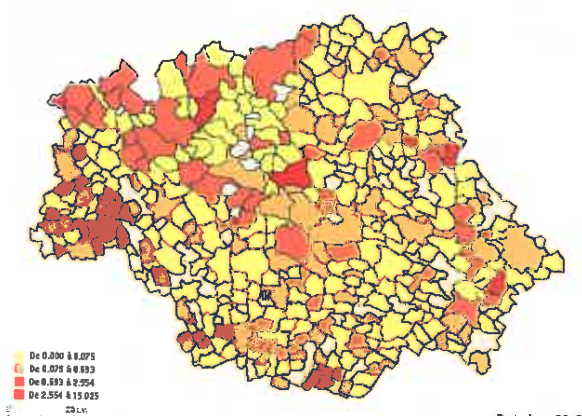
Gestion : Suivi des populations par l'intermédiaire des sociétés de chasse et du réseau de piégeurs, prélèvements annuels stables.

LES CORVIDES (Corvus sp.)



Problématiques actuelles : Les populations de corvidés sont partout en augmentation sur le département, avec une forte concentration de la corneille noire (*corvus corone*) dans la plaine agricole de l'Adour. Les actions de la F.D.C 32 consistent à maintenir le statut nuisible de ces espèces et d'animer le réseau de piégeurs actifs, pour réguler les effectifs et limiter les dégâts agricoles.

Nombre de captures de corneilles noires aux 100 ha par communes



Intérêt : Intérêt croissant pour les chasseurs et fort attrait pour les piégeurs.

Gestion : Suivi annuel de ces espèces par l'intermédiaire des prélèvements réalisés par les sociétés de chasse (en période de chasse) et des déclarations de capture (hors période de chasse).

✓ EN RESUME ...

... Les espèces susceptibles d'être classées nuisibles dans le Gers sont suivies par l'intermédiaire des prélèvements réalisés par les sociétés de chasse ainsi que par les bilans des captures des piégeurs. Les effectifs sont en augmentation pour certaines espèces. La principale préoccupation de la Fédération est de maintenir un réseau de piégeurs actifs pour contrôler ces populations ainsi que leur classement en tant qu'espèces nuisibles pour limiter leur impact sur les activités agricoles et cynégétiques.

CONSULTATION TERRITORIALE

ORGANISATION DE LA
CONSULTATION P 44

SYNTHESE DE LA
CONSULTATION P 45

INTEGRATION DES PROPOSITIONS
DES PARTENAIRES P 50

Organisation de la Consultation

Comme en 2008, l'objet de la concertation territoriale est d'inscrire l'activité cynégétique au sein de son environnement et dans une logique d'usage et de gestion concertée des ressources naturelles. De la même manière qu'ont pu être réalisés les différents projets portés par la Fédération depuis maintenant 6 ans, l'élaboration de ce Schéma s'est intéressée aux autres problématiques et aux autres acteurs du territoire, ainsi que les différentes politiques qui influencent ces derniers, tant en matière agricole que sylvicole.

Conformément à l'article L.425-1 du Code de l'Environnement, la Fédération des Chasseurs du Gers s'est rapprochée des représentants de la profession agricole, des représentants de la propriété privée rurale et des représentants des intérêts forestiers pour recueillir leur avis et remarques sur les orientations que devraient prendre la Chasse dans le Gers, au cours des 6 prochaines années. Des partenaires privilégiés de la Fédération, tels que l'Office National de la Chasse et de la Faune Sauvage et la Direction Départementale des Territoires ont également été consultés.

Des rencontres ont été organisées entre le 15 mai et le 28 juillet 2014 avec les services de la Chambre d'Agriculture du Gers, du Centre Régional de la Propriété Forestière, de l'Office National des Forêts, du Syndicat Départemental de la Propriété Privée Rurale, des Associations Cynégétiques Spécialisées, de l'O.N.C.F.S et de la D.D.T du Gers. Ces entretiens ont eu pour objectif d'inviter ces différents organismes à se prononcer sur les enjeux cynégétiques au regard de leur activité et à exposer leurs attentes vis-à-vis du nouveau Schéma Départemental de Gestion Cynégétique du Gers.

Les services de la Fédération Départementale du Gers ont collecté puis synthétisé les remarques, les attentes et les interrogations des différents partenaires, afin que celles-ci soient intégrées autant que possible au projet de nouveau S.D.G.C du Gers.

DIRECTION DEPARTEMENTALE DES TERRITOIRES

Par courrier du 19 mars 2014, ainsi que lors de l'entrevue avec ses services, le 15 mai 2014, la Direction Départementale des Territoires a tenu à rappeler à la Fédération les diverses dispositions devant obligatoirement figurer au sein du S.D.G.C, à savoir :

- Les plans de chasse et les plans de gestion ;
- Les mesures relatives à la sécurité des chasseurs et des non-chasseurs ;
- Les actions en vue d'améliorer la pratique de la chasse telles que la conception et la réalisation des plans de gestion approuvés, la fixation des prélèvements maximum autorisés, la régulation des animaux prédateurs et déprédateurs, les lâchers de gibier, la recherche au sang du grand gibier et les prescriptions relatives à l'agrainage, à la chasse à tir du gibier d'eau à l'agrainée ainsi que les modalités de déplacement d'un poste fixe ;
- Les actions menées en vue de préserver, de protéger par des mesures adaptées ou de restaurer les habitats naturels de la faune sauvage ;
- Les dispositions permettant d'atteindre l'équilibre agro-sylvo-cynégétique.

Les sujets de préoccupation méritant également d'être développés au sein de ce nouveau Schéma sont, au sens de la D.D.T :

- La place du cerf dans le département, question abordée lors de diverses C.D.C.F.S et renvoyée à la révision du S.D.G.C ;
- Les critères permettant d'établir les propositions de plans de chasse au chevreuil (critères de densité, unités de gestion, taille et nature des territoires, etc.) ;
- Les mesures visant à maîtriser le développement du sanglier, dans la poursuite de l'effort engagé dans le cadre du plan national d'action de maîtrise du sanglier et de sa déclinaison départementale, ainsi que dans la perspective de la mise en œuvre du décret du 23 décembre 2013, relatif à l'indemnisation et à la prévention des dégâts agricoles causés par le grand gibier ;
- Les mesures de sécurité à la chasse, intégrant les dispositions de sécurité élaborées suite aux propositions conjointes de l'O.N.C.F.S et de la Fédération Départementale des Chasseurs du Gers en 2013.

OFFICE NATIONAL DE LA CHASSE ET DE LA FAUNE SAUVAGE

Invités à se prononcer sur la version initiale du S.D.G.C 2015-2021 au cours d'une entrevue le mardi 20 mai 2014, les services de l'O.N.C.F.S ont souhaité aborder plusieurs thèmes :

- La question de la gestion et de la régulation du chevreuil a été soulevée, et notamment la pertinence d'une surface minimale de territoire de chasse nécessaire pour pouvoir prétendre à une attribution de chevreuil au Plan de Chasse plutôt qu'au regard de la capacité d'accueil des milieux. Il a également été abordé la question de l'incitation du tir d'été dans les secteurs « à risque » ou refuges, comme par exemple dans le périurbain ;
- La question des lâchers de caille des blés a été posée, avec notamment un doute quant à l'origine et la qualité génétique des individus lâchés dans certaines sociétés de chasse et une proposition que la F.D.C 32 se positionne vis-à-vis du lâcher de cette espèce ;
- Du point de vue de la sécurité à la chasse, il a été rappelé que le port d'un couvre-chef ou d'un gilet ou d'une veste orange fluorescent est actuellement obligatoire lors de la chasse en battue. Les services de l'O.N.C.F.S souhaiteraient que la Fédération se positionne en faveur du port du gilet ou de la veste, plutôt que pour le couvre chef, apparemment moins visible. Il a par contre été mentionné que la couleur de ce vêtement (jaune ou orange) ne semble pas être un critère déterminant tant qu'il reste fluorescent ;
- Les échanges se sont longuement concentrés autour de questionnements relatifs à la palombière, notamment du fait d'un grand nombre de conflits. Les services de l'O.N.C.F.S souhaiteraient donc que la Fédération du Gers précise la définition de la palombière en lien avec les textes en vigueur, et la différence avec les postes fixes pour le tir des colombidés. Il a toutefois été mis en avant la difficulté de ce travail au vu de l'imprécision des textes définissant ces deux structures. Ils souhaiteraient également que soient rappelées ou précisées les modalités d'installation de nouvelles palombières ou les modalités d'aménagement des structures existantes (longueur des tunnels, ruptures de tunnels, réglementation du tir dans le cas de la chasse au filet à l'agrainée, etc.) ;
- Il a été proposé l'ajout d'une annexe au S.D.G.C rappelant la réglementation ayant pour origine stricte le Schéma ;
- Il a été évoqué l'ajout des coordonnées des conducteurs des chiens de rouge du département dans le cadre de la recherche au sang et la nécessité de faire la promotion de cette pratique, qui compte peu de conducteurs sur le département.

OFFICE NATIONAL DES FORETS

CENTRE REGIONAL DE LA PROPRIETE FORESTIERE

L'O.N.F et le C.R.P.F ont été reçus lundi 26 mai 2014 afin d'exposer leurs attentes au vu du nouveau S.D.G.C. Les préoccupations de ces deux acteurs territoriaux étant proches, il a paru pertinent de les regrouper au sein d'un même chapitre :

- Il a été porté à la connaissance de la F.D.C du Gers l'existence de plus de 3.000 hectares de plantations « sensibles » aux dégâts de grand gibier sur le département, notamment du fait des enjeux financiers qu'ils représentent. En effet, ces boisements ont été plantés suite aux tempêtes de 1999 et Klaus en 2009 et ont fait l'objet de subventions de l'État et de l'Europe. Ces subventions ne seront perçues qu'à la condition que le taux de réussite au repeuplement atteigne 50 à 80%, en fonction des cas.
- S'il a été mentionné par la F.D.C que l'indemnisation d'éventuels dégâts causés aux peuplements sylvicoles n'était pas envisageable à l'heure actuelle, la question de la protection de ces boisements a été posée. Il semble que, malgré des incitations à la protection, cette dernière n'a été que très peu employée, notamment pour des raisons d'ordre technique et financière ;
- Le C.R.P.F a informé la F.D.C qu'il souhaite conduire une étude visant à évaluer et à localiser les dégâts de grand gibier en forêt, identifier les zones à enjeux et définir les modalités de gestions les plus adaptées. Ces travaux se baseraient notamment sur des relevés réalisés par les propriétaires forestiers privés. La F.D.C 32 est invitée à contribuer à cette évaluation, en travaillant de concert à l'élaboration des documents de suivi et au croisement des résultats avec des données internes de la F.D.C ;
- Il a également été question de l'arrivée du cerf dans le département. L'O.N.F et le C.R.P.F ont souhaité aborder la question de la place de ce grand cervidé au regard des habitats en présence. Ils attendent ainsi que la F.D.C se positionne clairement sur la politique qu'elle souhaite mener sur cette espèce et sur les modalités de gestion qui seront mises en œuvre. Ils ont également rappelé que la profession sylvicole ne souhaitait pas l'établissement d'une population gersoise de cerfs, notamment au regard des dégâts engendrés sur tout type de peuplements à l'échelle d'autres territoires. L'O.N.F souhaite que le tarif des bracelets soit le plus attractif possible afin de favoriser les prélèvements de l'espèce et que la C.D.C.F.S se positionne sur la présence d'autres cervidés, tels que le daim ou le cerf sika.
- Il a été demandé des précisions quant au calcul du Plan de Chasse chevreuil. En partant du principe que les espaces boisés pourraient être un habitat favorable pour le chevreuil, il a été proposé que soit pris en compte le recouvrement de surface boisée dans le calcul du Plan de Chasse, par exemple via la mise en place d'un coefficient spécifique. Ce coefficient aurait pour objectif de moduler le niveau d'attributions en fonction de la part de milieux forestiers présents sur le territoire.

- L'O.N.F a rappelé sa volonté de maintenir les habitats attractifs pour certaines espèces supports d'une activité cynégétique traditionnelle en concertation avec les adhérents de la Fédération. Ont ainsi été évoquées les questions relatives à la communication en amont de coupes afin d'identifier les éléments à maintenir en priorité. Le C.R.P.F, quant à lui, a proposé un appui à la communication auprès des propriétaires forestiers, notamment dans le cas de zones refuges pour le sanglier.

CHAMBRE D'AGRICULTURE DU GERS

La Chambre d'Agriculture du Gers a été rencontrée par la F.D.C 32 vendredi 20 juin 2014. Plusieurs points ont été soulevés au cours de ces échanges :

- Premièrement, la Chambre d'Agriculture et la Fédération des Chasseurs du Gers ont partagé le constat d'une diminution du nombre et l'augmentation de l'âge des chasseurs. Nos structures ont d'ailleurs évoqué le risque d'une potentielle future difficulté à assurer l'équilibre agro-sylvo-cynégétique ;
- Les échanges se sont également concentrés autour de la question du grand gibier, et notamment concernant une augmentation des effectifs du sanglier dans certaines parties du département, d'une difficulté croissante à réaliser le plan de chasse chevreuil et de l'arrivée du cerf élaphe au nord du département ;
- Des remarques ont fait mention des dégâts occasionnés par les espèces susceptibles d'être classées nuisibles et du blaireau, notamment en tant que réservoir et vecteur potentiel de la tuberculose ;
- Enfin, les acteurs agricoles ont souhaité porter à la connaissance de la F.D.C 32 l'inquiétude de certains exploitants vis-à-vis des dégâts de gibier, notamment du sanglier mais également de la petite faune tels que le lapin, et les colombidés.

ASSOCIATIONS DE CHASSE SPECIALISEES DU GERS

Plusieurs associations cynégétiques spécialisées ont été rencontrées le 30 juin 2014 dans le cadre de la consultation menée par la F.D.C 32.

Ces associations sont :

- ✓ L'Association des Paloumayres
- ✓ Le Club National des Bécassiers du Gers
- ✓ L'Association Départementale des Chasseurs de Grand Gibier
- ✓ L'Union Nationale pour l'Utilisation de Chiens de Rouge
- ✓ La Fédération des Associations de Chasseurs aux Chiens Courants
- ✓ L'Association des Propriétaires Chasseurs du Bas-Armagnac
- ✓ L'Association des Piégeurs Agréés du Gers
- ✓ L'Association Départementale de REgulateurs de NUisibles Agréés du Gers

Les principaux points abordés par ces associations sont les suivants :

- Dans un premier temps, plusieurs remarques ont fait mention de la diminution du nombre de piégeurs, des modifications des modalités de classement des espèces susceptibles d'être classées nuisibles et du statut du blaireau ;
- Dans un second temps, il a été question de la promotion de la recherche au sang, notamment du fait d'un faible effectif de conducteurs de chiens de sang dans le département. En effet, plusieurs remarques ont concerné les difficultés rencontrées par le réseau des conducteurs de chiens de sang dans le département, selon les responsables associatifs en lien avec le tarif des stages de formation et la réglementation en vigueur ;
- De plus, il a été évoqué la sécurité à la chasse en battue, une demande de précision des modalités de chasse à l'approche et à l'affût, des remarques concernant la nécessité de promotion de la chasse au grand gibier dans le département et du respect du gibier, notamment du chevreuil, ainsi que la question du maintien de l'équilibre entre la grande faune et les activités humaines ;
- Enfin, les acteurs associatifs liés à la chasse du pigeon ramier et de la bécasse des bois ont salué les efforts de la F.D.C 32 dans ce domaine et se sont félicités de la réglementation actuellement en vigueur.

SYNDICAT DEPARTEMENTAL DE LA PROPRIETE PRIVEE RURALE

Le Syndicat Départemental de la Propriété Privée Rurale a été rencontré le 28 juillet 2014. Les points évoqués au cours de ces échanges sont :

- Constat partagé de la diminution du nombre et l'augmentation de l'âge des chasseurs. Comme avec la Chambre d'Agriculture, nos structures ont d'ailleurs évoqué le risque d'une potentielle future difficulté à assurer l'équilibre agro-sylvo-cynégétique ;
- Les échanges se sont également concentrés autour de la question du grand gibier, et notamment du maintien de l'équilibre agro-sylvo-cynégétique au regard d'espèces telles que le sanglier et le cerf élaphe ;
- Enfin, la Fédération a été sensible aux remarques concernant la nécessité d'une implication accrue du réseau des acteurs ruraux au sein des documents réglementant l'occupation du sol et l'aménagement de nos territoires.

Intégration des propositions des partenaires

La concertation menée par la Fédération auprès de ses partenaires lui a permis d'étudier une prise en considération des attentes et des suggestions de ces derniers. Les échanges et débats soulevés ont représenté un socle pour l'élaboration de la future politique fédérale et ont permis à la Fédération de se positionner sur les actions à mettre en place au cours des 6 prochaines années.

Même si certains points évoqués lors des entrevues ne concernaient pas directement le champ d'application du S.D.G.C du Gers, la Fédération a néanmoins tenu à apporter une réponse à ses partenaires sur ces aspects par le biais de ce Schéma.

Concernant la demande de mise en place d'Unités de Gestion, la Fédération s'engage par ce S.D.G.C à créer des Unités de Gestions Sangliers. Ces Unités permettront l'application du décret n°2013-1221 du 23 décembre 2013 relatif à l'indemnisation des dégâts causés par le grand gibier aux cultures et aux récoltes agricoles. La F.D.C présentera donc annuellement à la C.D.C.F.S un bilan des dégâts de la dernière campagne par Unité de Gestion Sangliers en volume, en valeur et en surface afin que celle-ci établisse annuellement la liste des territoires du département où les dégâts de gibier aux cultures et aux récoltes sont significativement les plus importants.

Concernant plus généralement la question du grand gibier, notamment dans le souci de limiter d'éventuels dégâts agricoles, la F.D.C 32 s'engage par ce document à poursuivre les mesures visant à maîtriser le développement du sanglier engagées par le Plan Départemental de Maîtrise du Sanglier, d'œuvrer pour une limitation de l'accroissement des effectifs de cette espèce dans le sud et l'ouest du département et pour une stabilisation des populations à l'est et au nord. D'autre part, ce S.D.G.C réaffirme l'engagement de la Fédération de poursuivre et de renforcer les mesures de protection des cultures vis-à-vis des dégâts de grande faune (répulsifs, clôtures).

En ce qui concerne la définition de la place du cerf élaphe dans le département, la Fédération, en tant qu'association agréée pour la protection de l'Environnement et dans le cadre de ses missions statutaires de maintien de l'équilibre entre les populations de faune sauvage et les activités agricoles et sylvicoles, a souhaité rappeler dans le S.D.G.C 2016-2022, que son positionnement s'oriente vers le maintien de niveaux de populations de cerf élaphe les plus faibles possible pour rester compatibles avec les activités humaines du département, par l'intermédiaire des attributions au Plan de Chasse. En outre, même si les lâchers de cervidés peuvent être rendus possibles par la législation nationale, la F.D.C 32 a souhaité réaffirmer dans ce S.D.G.C que cette dernière y est défavorable et ne donnera pas son accord dans le cadre d'éventuelles demandes d'autorisation.

Concernant le souhait de plusieurs partenaires que soient détaillés les critères permettant d'établir les propositions de Plans de Chasse au chevreuil (critères de densité, taille et nature des territoires, etc.), la Fédération propose un rappel de la procédure d'élaboration du Plan de Chasse ainsi que les modalités de demande de

Plans de Chasse, afin de favoriser de telles demandes auprès des détenteurs des droits de chasse, dans un souci de maintien de l'équilibre agro-sylvo-cynégétique. En réponse à cette attente, il est également rappelé que le calcul des Plans de Chasse inclut un facteur de pondération tenant compte de la part boisée du territoire de chasse.

Néanmoins, en tant qu'association agréée pour la protection de l'Environnement œuvrant pour le maintien d'un équilibre entre faune sauvage et activités humaines, la Fédération du Gers rappelle qu'une surface minimale de territoires de chasse est nécessaire pour se voir attribuer un Plan de Chasse chevreuil. Cette mesure s'inscrit dans une démarche de gestion des populations à grande échelle et non à l'échelle des micro-territoires de chasse, notamment au regard des domaines vitaux de cette espèce. La Fédération précise que la chasse sur des micro-territoires demeure néanmoins possible après apport du droit de chasse du propriétaire aux structures de chasse concernées.

Plusieurs remarques ont fait mention des dégâts occasionnés par les espèces susceptibles d'être classées nuisibles. Dans le cadre de ses compétences, le S.D.G.C 2016-2022 prévoit que la Fédération continue d'œuvrer pour le maintien du statut nuisible des espèces susceptibles d'être classées en tant que tel, en se basant sur les nécessaires déclarations de prises et/ou de dégâts fournies par les partenaires concernés (agriculteurs, piégeurs). Néanmoins, concernant l'évolution du classement du blaireau en tant qu'espèce nuisible, la Fédération précise que celui-ci ne relève ni de la compétence des S.D.G.C, ni de celle de la Fédération, ni même de celle de tout autre acteur départemental. En effet, le statut du blaireau est défini par des réglementations nationales et européennes (espèce concernée par l'annexe III de la Convention de Berne, ce qui en fait une espèce chassable partiellement protégée). La Fédération souligne qu'elle soutiendra toute démarche des acteurs départementaux visant à réguler les populations de blaireau sur le département auprès de la D.D.C.S.P.P., avec pour motif la préservation de la santé publique et des cheptels.

Concernant la problématique des dégâts de petit gibier dont témoignent certains acteurs sur quelques secteurs du département, la Fédération exprime, à travers son S.D.G.C, qu'elle est défavorable aux lâchers en nature du lapin de garenne, sauf accord du propriétaire du terrain et de son exploitant agricole. Concernant l'évocation d'éventuels dégâts occasionnés par le pigeon ramier, la F.D.C rappelle qu'elle s'engage pour le maintien de la chasse de cet oiseau. Le statut du pigeon domestique, espèce non gibier, et donc non chassable, ne relève pas du S.D.G.C. La Fédération précise qu'il peut néanmoins être détruit suite à des dégâts occasionnés aux cultures ou aux semis grâce à un arrêté municipal. La F.D.C soutiendra toute démarche engagée par les exploitants agricoles pour une prise d'arrêté municipal dans les communes confrontées à de tels dégâts.

Plusieurs structures consultées ont partagé le constat d'une diminution du nombre et l'augmentation de l'âge des chasseurs et des piégeurs et ont évoqué le risque d'une future difficulté à assurer l'équilibre agro-sylvo-cynégétique. En réponse à cette préoccupation, qui concerne l'ensemble des acteurs ruraux, le S.D.G.C 2016-2022 propose de recruter de nouveaux adhérents parmi les agriculteurs, sylviculteurs et étudiants agricoles et de promouvoir la chasse auprès de ce public. L'objectif poursuivi est d'assurer le renouvellement des chasseurs et des piégeurs et de maintenir une pression de chasse et de piégeage suffisantes sur les espèces susceptibles de porter atteinte aux productions agricoles et sylvicoles. De plus, la Fédération prévoit d'œuvrer

pour la mise en place de programmes visant l'ouverture des territoires à des chasseurs extérieurs afin de maintenir la réalisation des Plans de Chasse. La Fédération rappelle que, dans le cadre de ces projets, tout appui ou contribution d'autres acteurs locaux sera le bienvenu.

En réponse aux demandes relatives à la sécurité, la Fédération Départementale des Chasseurs du Gers propose, dans ce S.D.G.C, d'imposer le port d'un vêtement à dominante orange fluorescent couvrant le buste pour tous les participants à la chasse en battue, à rappeler les dispositions encadrant la chasse en battue au grand gibier et au renard, ainsi que celle encadrant les déplacements lors de la chasse en battue au grand gibier et au renard et le transport des armes de chasse. De plus, la Fédération souhaite entreprendre dans ce S.D.G.C, avec l'appui de l'O.N.C.F.S, la rédaction et la distribution à tous les chasseurs du département, d'un document détaillant, entre autre, les modalités de positionnement des chasseurs vis-à-vis des voies goudronnées ouvertes à la circulation publique, les modalités relatives aux tirs sécurisés et aux transports, à la détention et au stockage des armes et munitions de chasse. La Fédération s'engage également à mener une réflexion sur la mise en place d'équipements visant à sécuriser la chasse en battue et à inscrire cette pratique dans le paysage rural (miradors de chasse). Le S.D.G.C 2016-2022 rappelle également que des formations relatives à la sécurité et aux tirs sécurisés sont organisées par ses services et dispensées gratuitement, sur simple demande, à l'ensemble des adhérents souhaitant y participer.

Pour faire suite à la demande de précision de la définition du poste fixe consacré à la chasse du pigeon ramier ("palombière"), notamment afin de clarifier d'éventuelles situations de conflits locaux, la Fédération rappelle que de tels travaux sortent du cadre de compétence du S.D.G.C. La Fédération ne proposera donc pas ce type de définition au sein du S.D.G.C 2016-2022 dans l'immédiat mais propose néanmoins d'entamer une réflexion avec les autres fédérations départementales concernées par cette chasse, afin d'établir et d'harmoniser des éléments clairs définissant ces installations (définition du poste fixe, distances de chasse et d'implantation). De plus, la F.D.C propose de réaliser et fournir à tous ses chasseurs une synthèse de la réglementation existante en matière de "palombière" via le document réglementaire de synthèse mentionné précédemment. Ce document et le S.D.G.C rappelleront également les modalités de chasse à l'approche et à l'affût.

Pour répondre aux remarques relatives à la promotion de la recherche au sang, notamment du fait d'un faible effectif de conducteurs de chiens de sang dans le département, la Fédération s'engage dans le futur S.D.G.C du Gers à mener une réflexion sur une prise en charge financière des stages de formation à la conduite de chiens de sang. De plus, afin de faciliter cette pratique sur les territoires où le détenteur du droit de chasse et le détenteur du droit de propriété sont différents, le futur Schéma prévoit dorénavant que la signature du bail de chasse emporte automatiquement le droit de recherche au sang sur le territoire concerné.

Concernant l'attente de certains acteurs ruraux vis-à-vis de l'implication et de la participation du réseau cynégétique dans les politiques publiques d'aménagement, il est rappelé au sein de ce S.D.G.C que la Fédération mène et renforcera plusieurs projets visant à s'impliquer au sein des documents de planification locaux (SCoT, PLUi et PLU, Cartes Communales) afin de faire valoir les usages des habitants ruraux et les milieux porteurs de ces activités.

ACTUALISATION DU PROJET CYNEGETIQUE GERSOIS

LES MESURES REGLEMENTAIRES

DU S.D.G.C P 53

EVALUATION DU PRECEDENT PROJET
CYNEGETIQUE ET POURSUITE DES ACTIONS P 66

ENJEU N°1 : MAINTIEN DE LA
CHASSE POPULAIRE P 61

ENJEU N°2 : VALORISER
L'IMAGE DU CHASSEUR P 63

ENJEU N°3 : VALORISER
L'IMAGE DE LA CHASSE P 65

PROJET

Les Mesures Réglementaires du S.D.G.C

Le Schéma Départemental de Gestion Cynégétique est un document réglementaire approuvé pour six ans. Il ne peut pas créer de droit. Il ne peut donc ajouter ou modifier une réglementation si cela n'est pas rendu possible par la réglementation nationale déjà existante. Il est opposable aux chasseurs et aux sociétés de chasse, groupements et associations de chasse du département (article L.425-3 du Code de l'Environnement).

Même si son contenu, au sens des sujets qu'il traite, est relativement libre pour la Fédération, quelques sujets doivent être obligatoirement abordés. Ainsi, le Code de l'Environnement, notamment l'article L.425-2, impose que soient traitées les questions de :

- la sécurité des chasseurs et des non-chasseurs ;
- les plans de chasse ;
- les plans de gestion ;
- les P.M.A ;
- l'agrainage et l'affouragement ;
- les lâchers de gibier ;
- la régulation des prédateurs et déprédateurs ;
- la recherche au sang ;
- la chasse à tir du gibier d'eau à l'agrainée ;
- les modalités de déplacement d'un poste fixe ;
- l'équilibre agro-sylvo-cynégétique ;
- la préservation des habitats de la faune sauvage.

L'ensemble des modalités concernant les thèmes abordés dans cette partie figurent dans le livret « Réglementation » de l'annexe 1. Elles y sont accompagnées d'éléments issus des réglementations nationale et départementale.

LA SECURITE POUR LES CHASSEURS ET LES NON-CHASSEURS

Dispositions applicables à toutes les actions de chasse à tir et de destruction des animaux classés nuisibles

Les dispositions suivantes sont applicables à l'ensemble du territoire départemental (enclos de chasse comme décrit au titre du code de l'environnement dans ces articles L 424-1 et 3 et milieu ouvert), dans le cadre des actions de chasse à tir ainsi que dans les actions de destruction à tir des animaux classés nuisibles. Les mesures de sécurité relatives aux battues administratives seront indiquées dans les arrêtés préfectoraux concernés.

En action de chasse, il est interdit :

- de chasser à tir sur les stades, dans les parcs publics ou récréatifs, dans les cimetières, dans les jardins publics, dans les terrains de camping et caravaning, dans l'enceinte des gares, aéroports, aérodromes sur les voies ferrées exploitées et emprises ; dans les enclos et dépendances des chemins de fer, gares routières et usines
- de faire usage d'une arme à feu en direction ou au-dessus des stades, cimetières, parcs publics, parcs récréatifs, autoroutes, aéroport, aérodromes, terrains de camping et caravaning, sur les voies ferrées exploitées et emprises, dans les enclos et dépendances des chemins de fer, gares routières et usines, bâtiments d'exploitation, panneaux de signalisation routière,
- de faire usage d'une arme à feu en direction des lignes de transport électrique ou téléphonique ou de leurs supports,
- d'être en état d'ivresse manifeste ou sous l'emprise de stupéfiants,
- de chasser à tir, de se placer et se déplacer à pied avec une arme chargée, sur l'emprise (accotements, fossés et chaussées) des routes et voies goudronnées ouvertes par le droit à la circulation publique motorisée.

Pour les déplacements à pied sur les routes et voies goudronnées ouvertes par le droit à la circulation publique motorisée, on entend par arme déchargée : arme vide de toutes munitions. Lors de ces déplacements à pied, l'arme déchargée peut-être transportée à la bretelle. Il n'est pas nécessaire de placer son arme sous housse ou étui.

Il est interdit à toute personne de tirer, toutes espèces de gibiers si cette personne se trouve à une distance de l'animal visé supérieure à 300 mètres

Tout tir ne doit être effectué que sur un gibier visible et identifié.

Est interdit l'emploi pour le tir des ongulés de toute arme à percussion annulaire ainsi que celui d'armes rayées à percussion centrale d'un calibre inférieur à 5,6 mm ou dont le projectile ne développe pas une énergie minimale à 1 kilojoule à 100 mètres. Ces armes sont utilisables pour la chasse et la destruction des mammifères classés nuisibles pour le département du Gers.

Il est recommandé de signaler au service départemental de l'office national de la chasse et de la faune sauvage tout accident corporel causé par un projectile tiré par une arme de chasse à l'occasion d'une action de chasse.

Dispositions encadrant la chasse en battue au grand gibier et au renard :

Concernant les dispositions encadrant la chasse en battue au grand gibier et au renard, le S.D.G.C prévoit que la chasse en battue comporte 3 tireurs au minimum et que le registre de battue soit impérativement rempli et signé par tous les participants, selon le modèle de la F.D.C du Gers.

En action de chasse en battue :

Le port d'un vêtement à dominante orange fluorescent recouvrant le buste est obligatoire pour tous les participants (y compris les non chasseurs), le port du couvre-chef est facultatif. Cette signalisation fluorescente est de la seule responsabilité individuelle de la personne participant à la battue.

Les consignes de sécurité doivent obligatoirement être données avant la battue par le chef de battue et scrupuleusement respectées par les participants présents et ayant signés le registre de battue.

Concernant les dispositions encadrant la chasse en battue au grand gibier et au renard, le S.D.G.C prévoit l'utilisation d'un minimum de 3 trompes de chasse ou piboles par battue avec un minimum de une par ligne de posté pour signaler le début et la fin de traque et/ou battue.

Le tir en direction de la traque est subordonné aux directives du chef de battue et/ou du chef de ligne.

L'action de chasse débute et se termine respectivement lorsque le signal de début et de fin de battue et/ou traque est donné conformément aux dispositions qui précèdent.

Pour se rendre et pour quitter le poste de tir, les déplacements devront être effectués avec une arme vide de toute munition, conformément aux dispositions qui précèdent.

La chasse à la « rattente » qui consiste à se placer en des points stratégiques dans des conditions de tirs dangereuses vis-à-vis d'autres chasseurs, à portée d'armes, à l'attente du passage du gibier poussé par une autre action de chasse organisée par d'autres chasseurs sur des territoires voisins, sans accord et/ou concertation préalables est fortement déconseillée car, outre le fait qu'elle est irrespectueuse d'autrui et du gibier, elle s'avère particulièrement dangereuse.

Déplacements lors de la chasse en battue au grand gibier et au renard :

L'utilisation des véhicules à moteur est interdite pendant l'acte de chasse. Un véhicule à moteur peut être utilisé, dans le respect des codes de la route et de l'environnement :

- pour se rendre jusqu'au territoire de chasse et le quitter ;
- pour se déplacer d'un poste de tir à un autre lorsque l'action de chasse est terminée.

L'action de chasse est considérée comme terminée lorsque le signal de fin de battue ou de fin de traque a été donné.

Sont seuls autorisés à se déplacer pour aller récupérer les chiens et les animaux prélevés, pendant l'acte de chasse, les traqueurs, piqueurs et/ou personnes désignées dont les noms seront obligatoirement inscrits sur le registre de battues conforme au modèle de la Fédération Départementale des Chasseurs du Gers. Ces déplacements éventuels n'auront pour objectifs que de sécuriser l'utilisation des chiens utilisés en battue et le ramassage des animaux

prélevés. Dans ce cas précis, la ou les personnes désignées préalablement pourront se replacer au poste qu'ils occupaient avant leur déplacement.

Une personne atteinte d'un handicap moteur peut se rendre à son poste avec son véhicule et tirer à partir de celui-ci uniquement si le moteur est arrêté.

Transports des armes de chasse en véhicule et engins à moteur :

Le Schéma précise les dispositions générales relatives au transport de l'arme et aux déplacements en véhicules et engins à moteur. Lorsqu'elle est placée à bord d'un véhicule et engin à moteur, l'arme doit être :

- obligatoirement déchargée ;
- placée sous étui ou démontée à défaut d'être transportée sous étui ;
- l'arc de chasse doit être débandé ou placé sous étui.

La Fédération rappelle également que des formations relatives à la sécurité et aux tirs sécurisés sont organisées par ses services et sont dispensées gratuitement, sur simple demande, à l'ensemble des adhérents souhaitant y participer.

La Fédération s'engage à mener une réflexion, pour ses adhérents territoriaux, sur une prise en charge financière d'équipements de sécurité inscrivant la chasse dans le paysage rural (miradors).

LES UNITES DE GESTION CYNEGETIQUES SANGLIERS

La Fédération des Chasseurs du Gers a défini 19 U.G. Sangliers à l'échelle du département. Elles ont été établies sur la base du recoupement de critères cohérents, à savoir :

- Zone biogéographique,
- Prélèvements de grands gibiers,
- Organisations territoriales de chasse et ententes entre celles-ci. (elles tiennent compte du nombre de territoires pour leur donner une dimension humaine opérationnelle).
- Antériorité des travaux de la F.D.C. 32 avec les associations locales de chasse considérées sur la zone.

La composition communale des U.G. Sangliers du Gers est listée en annexe 2. L'objectif de ces unités de gestion est tendre à maintenir un équilibre agro-sylvo-cynégétique acceptable par tous. Les adhérents de chaque unité de gestion sont réunis au moins une fois par an sur les secteurs où la part des dégâts et/ou les populations d'ongulés sont conséquentes et nécessitent un suivi. Sur les unités de gestion où les dégâts et/ou les populations d'ongulés sont moins importantes, les adhérents sont réunis en cas de nécessité, au cas par cas.

LES PLANS DE CHASSE

La Fédération des Chasseurs rappelle que les cervidés (chevreuil, cerf élaphe et daim) sont soumis au Plan de Chasse obligatoire. La procédure d'élaboration du Plan de Chasse est précisée par le décret n°2008-259 du 14 mars 2008 relatif au plan de chasse, à la prévention et à l'indemnisation des dégâts sylvicoles et par les articles R.425-1 à R.425-17 du Code de l'Environnement.

Tout détenteur de droit de chasse peut effectuer une demande de Plan de Chasse individuelle avant le 10 mars de chaque année par lettre recommandée avec accusé de réception adressée à la Fédération Départementale des Chasseurs ou bien sur l'extranet adhérent mis à disposition par la FDC 32. Ces demandes sont transmises au Directeur Départemental des Territoires accompagnées de la proposition de la F.D.C (pourcentage de prélèvement déterminé en fonction de l'espèce, de la densité évaluée par comptage, de la superficie du territoire concerné et de sa part de boisement) puis au Préfet, qui formule également une proposition. Ensuite, la Commission Départementale de la Chasse et de la Faune Sauvage (C.D.C.F.S) statue sur les nombres maximum et minimum d'animaux susceptibles d'être prélevés selon chacun des territoires considérés. Au vu des propositions de C.D.C.F.S., le Préfet arrête l'ensemble des plans de chasse individuels notifié à chaque demandeur. Le nombre d'animaux attribués au détenteur du droit de chasse par le Plan de Chasse est fixé par arrêté préfectoral annuel. Les modalités de prélèvement et de transport des animaux soumis au Plan de Chasse seront précisées aux chasseurs dans le document spécifique qui leur sera transmis après validation du S.D.G.C.

Pour le chevreuil, des tirs d'été à partir du 1er juin de chaque saison cynégétique sont accordés aux détenteurs du droit de chasse qui en font la demande et/ou qui y sont éligibles. Les règles départementales d'attribution de tirs d'été sont les suivantes :

Total d'attributions au Plan de Chasse	Tirs d'été attribués
1 à 5	0
6 à 10	1
11 à 15	2
16 à 25	3
26 à 35	4
36 à 45	5
46 à 55	6
Etc...	Etc...

LES PLANS DE GESTION CYNEGETIQUE ET LES P.M.A

Des Plans de Gestion Cynégétique (P.G.C.) ou Plans de Gestion Cynégétique Approuvés (P.G.C.A.) concernant certaines espèces pourront être mis en œuvre sur des territoires seuls et/ou regroupant plusieurs détenteurs de droit de chasse (Groupement d'Intérêt Cynégétique, Unité de Gestion).

Les P.G.C sont proposés par la F.D.C pour un territoire défini par celle-ci. Les P.G.C.A sont proposés à la D.D.T par le détenteur du droit de chasse et s'appliquent uniquement sur son territoire. Dans les deux cas, ils auront pour objectif de tendre vers l'équilibre agro-sylvo-cynégétique et pourront prévoir des mesures relatives à la chasse et à ses pratiques (limitation des prélèvements par Prélèvement Maximum Autorisé par exemple) ainsi que l'implication des chasseurs dans l'aménagement du territoire (actions sur les habitats et les ressources de la faune sauvage), en tenant compte de l'évolution des populations pour gérer au mieux le patrimoine cynégétique.

Les plans de gestion ne peuvent concerner que :

- le sanglier dans les réserves des Association Communales de Chasse Agréées ;
- les petits gibiers sédentaire de plaine suivants : lièvre, faisan, perdrix rouge ;
- les migrateurs (canards, caille des blés, pigeon ramier, bécasse des bois).

La bécasse des bois (*Scolopax rusticola*), est soumise à un Prélèvement Maximum Autorisé (P.M.A) sur l'ensemble du département. Conformément aux échanges issus de la consultation, le S.D.G.C rappelle que les modalités de prélèvements et le nombre de bécasses pouvant être prélevées sont fixés par arrêté préfectoral annuel. Les modalités du P.M.A. seront précisées aux chasseurs dans le document spécifique qui leur sera transmis après validation du S.D.G.C.

L'AGRAINAGE ET L'AFFOURAGEMENT

Seul l'agrainage du grand gibier à titre dissuasif est autorisé, dans des conditions suivantes :

- Le nourrissage du sanglier est strictement interdit en tout temps et tout lieu du département du Gers.
- Seul est autorisé l'agrainage de dissuasion, pour une durée maximale de quatre mois, à compter du 15 mars au 15 juillet de l'année en cours. Ces dispositifs d'agrainage de dissuasion destinés à protéger les cultures contre les populations de sangliers pourront être mises en place à l'échelle du territoire de chasse. Ces dispositifs d'agrainages devront être agréés ; leur gestion est déléguée à la fédération départementale des chasseurs du Gers
- Toute personne physique ou morale, détentrice du droit de chasse, souhaitant obtenir un agrément annuel pour pratiquer l'agrainage dissuasif du sanglier doit en faire la déclaration à la FDC 32 accompagnée d'une carte au 1/25 000 ième sur laquelle sera identifiée la zone d'agrainage en accord avec le technicien du secteur et le responsable du territoire et accompagnée d'une autorisation écrite du ou des propriétaire (s) des lieux. Sans réponse de la FDC 32 sous quinze jours, la demande est réputée acceptée et

une copie est adressée au chef du service départemental de l'Office National de la Chasse et de la Faune Sauvage.

- L'agrainage des populations de sanglier n'est possible qu'au-delà d'une distance de 50 mètres para rapport aux parcelles agricoles à protéger et des routes avoisinantes. L'implantation d'un poste d'agrainage devra être dûment justifiée par la proximité de cultures à risque et faire l'objet d'un agrément selon les conditions définies ci avant.
- Les modes opératoires retenus pour les systèmes d'agrainage dissuasif sont les suivants : soit à épandage linéaire à la volée ou à la trainée, soit à poste fixe à l'aide d'agrains automatiques à quantités programmée et assurant une dispersion suffisante des aliments. Les agrains seront réglés pour entrer en fonction à raison de deux fois par nuit maximum. Tout autre mode de distribution d'aliments à volonté (auges, trémies, etc..), ainsi que les dépôts massifs d'aliments sont strictement interdits.
- Seuls sont autorisés les aliments végétaux naturels ou cultivés et non transformés (céréales, maïs, pois, fruits, légumes et tubercules). Tout autre aliment transformé d'origine carnée ou non (cru ou cuisiné), y compris le poisson et les eaux grasses, est strictement interdite.
- Ces modalités seront précisées aux chasseurs dans le document spécifique qui leur sera transmis après validation du S.D.G.C.

L'agrainage du petit gibier peut être pratiqué toute l'année. La Fédération des Chasseurs du Gers rappelle néanmoins que le tir du gibier au poste à l'agrainée est interdit.

LES LACHERS DE GIBIER

Les lâchers de sangliers et de cervidés en nature sont interdits. Les modalités de lâchers en enclos seront précisées aux chasseurs dans le document spécifique qui leur sera transmis après validation du S.D.G.C.

Conformément à la réglementation en vigueur (**article L.424-11 du Code de l'Environnement**), les lâchers en nature de cervidés doivent faire l'objet d'une demande d'autorisation individuelle en Préfecture, pour laquelle la Fédération Départementale des Chasseurs sera consultée. La Fédération n'est pas favorable aux lâchers de cervidés sur le département.

La Fédération des Chasseurs du Gers est défavorable aux lâchers en nature du lapin de garenne, sauf accord du propriétaire du terrain et de son exploitant agricole. Les modalités de reprise et de lâcher en nature de lapins de garenne seront précisées aux chasseurs dans le document spécifique qui leur sera transmis après validation du S.D.G.C.

Dans le cadre de lâchers de gibier à plumes, la Fédération recommande et ne soutient que les opérations de repeuplement des espèces considérées.

LA REGULATION DES PREDATEURS ET DEPREDATEURS

Suite aux consultations des partenaires, la Fédération des Chasseurs du Gers, réaffirme sa volonté de maintenir le classement nuisible d'un maximum des espèces susceptibles de l'être. Dans le cadre de leur régulation, la Fédération argumentera son classement à l'échelle départementale en se basant sur les déclarations de prises et/ou de dégâts fournies par les acteurs concernés.

Conformément à l'arrêté ministériel du 30 juin 2015 fixant la liste, les périodes et les modalités de destruction des espèces d'animaux classées nuisibles, un classement local viendra compléter celui élaboré à l'échelle départementale sur les territoires où des actions visant à la conservation et à la restauration des populations de faune sauvage nécessitent la régulation des prédateurs.

Le S.D.G.C définit que les territoires où des actions visant à la conservation et à la restauration des populations de faune sauvage nécessitent la régulation des prédateurs sont ceux justifiant annuellement auprès de la F.D.C 32 d'opérations de repeuplement de gibier et/ou ceux faisant l'objet d'opérations de restauration des habitats de la faune sauvage conventionnées (plantation de haies, restauration marres, contrat jachères, etc...)

Ces territoires seront recensés annuellement par les services de la F.D.C du Gers et soumis à l'approbation des membres de la C.D.C.F.S. en vue du classement nuisible.

Les modalités de destruction des espèces classées nuisibles seront précisées aux chasseurs dans le document spécifique qui leur sera transmis après validation du S.D.G.C.

LA RECHERCHE AU SANG DU GRAND GIBIER

La recherche au sang n'est pas un acte de chasse. Elle est nécessaire à la chasse du grand gibier et peut être opérée sur tous les animaux blessés.

Les conducteurs de chiens de sang sont des personnes physiques formées à l'exercice de cette pratique. De par leur activité, ils contribuent à la promotion d'une éthique de chasse.

Dans ce sens, la Fédération des Chasseurs du Gers intègre dans ses différentes formations des chapitres ou des modules sur cette pratique. De plus, la liste des conducteurs de chiens de sang est présentée dans le cadre des formations dispensées par la F.D.C. 32.

Les conducteurs de chiens de sang sont autorisés à rechercher le grand gibier blessé en dehors du territoire sur lequel il a été tiré, y compris le lendemain du dernier jour de chasse pour les conducteurs agréés à même de justifier d'une adhésion à une association spécialisée telle que l'UNUCR ou l'ARGGB, sous réserve d'obtenir l'autorisation du détenteur du droit de chasse et du propriétaire du terrain.

Afin de faciliter les possibilités de recherche sur les territoires de chasse où les propriétaires ont cédé leur droit de chasse au territoire ci avant, le S.D.G.C prévoit que la signature du bail de chasse entre les propriétaires et le responsable du territoire de chasse emporte automatiquement le droit de recherche au sang sur le territoire concerné.

La Fédération s'engage à prendre en charge les frais inhérents au stage formant à la conduite de chiens de sang sous réserve d'une pratique effective ultérieure de la recherche au sang par le stagiaire.

Les modalités de recherche au sang, ainsi que les modalités de contrôle de tir, seront précisées aux chasseurs dans le document spécifique qui leur sera transmis après validation du S.D.G.C.

L'EQUILIBRE AGRO-SYLVO-CYNEGETIQUE

Face à l'augmentation des dégâts agricoles, et fort de son attachement à des activités socio-économiques structurantes dans le département du Gers, la Fédération rappelle que les actions de maintien de l'équilibre agro-sylvo-cynégétique qu'elle a menées jusqu'à aujourd'hui

seront maintenues et/ou renforcées au cours des 6 prochaines années, à travers les unités de gestion notamment.

Depuis l'élaboration du dernier Schéma Départemental de Gestion Cynégétique du Gers, il semble que les populations de sangliers aient progressé sur l'ensemble du département, comme l'indique l'augmentation des prélèvements et les témoignages de l'ensemble des usagers de la Nature (chasseurs et autres). Cette augmentation, constatée malgré les efforts réalisés par l'ensemble des acteurs cynégétiques départementaux, est à mettre en relation avec l'évolution des paysages ruraux, avec les caractéristiques écologiques et la dynamique de populations de cette espèce.

Gestion du sanglier

Concernant le sanglier, la volonté de la Fédération est de tendre à limiter l'accroissement des effectifs dans le sud et l'ouest du département et d'œuvrer pour une stabilisation des populations à l'est et au nord. Outre les suivis réalisés par la Fédération, le maintien de la communication et de la sensibilisation auprès des adhérents territoriaux visera à maintenir une pression de chasse suffisante pour répondre aux préoccupations de l'ensemble des acteurs ruraux. De plus, la Fédération s'est engagée depuis plusieurs années dans la promotion de la protection des cultures vis-à-vis de cette espèce, en prévention d'éventuels dégâts. Ces campagnes seront, elles-aussi, maintenues et/ou renforcées essentiellement sur les secteurs de cultures à haute valeur ajoutée.

Ainsi, le Plan Départemental de Maîtrise du Sanglier du Gers (2009), déclinaison départementale du P.N.M.S, présente :

- un suivi de l'espèce à l'échelle du département,
- les actions développées par la F.D.C 32 en matière d'animation et de suivis particuliers dans les Unités de Gestion présentant un risque de déséquilibre agro-cynégétique,
- les mesures de regroupement des énergies locales en faveur d'une chasse plus efficace,
- l'étude de la vulnérabilité des territoires vis-à-vis de l'espèce,
- la prévention des dégâts et l'encadrement de l'agrainage, etc.

Ce P.D.M.S sera poursuivi à l'échelle des U.G. Sangliers précédemment définies.

Dans le cadre de la poursuite des mesures visant à maîtriser le développement du sanglier engagées par le P.D.M.S, et en application du **décret n°2013-1221 du 23 décembre 2013 relatif à l'indemnisation des dégâts causés par le grand gibier aux cultures et aux récoltes agricoles**, la F.D.C 32 présentera annuellement à la C.D.C.F.S un bilan des dégâts de la dernière campagne par Unité de Gestion Sangliers, en volume, en valeur et en surface afin que celle-ci établisse annuellement la liste des territoires du département où les dégâts de gibier aux cultures et aux récoltes sont significativement les plus importants. De plus, sur ces mêmes territoires, aucune restriction de tir sur l'espèce sanglier autre que celles de l'arrêté préfectoral ne pourra être mise en place par les détenteurs des droits de chasse quant au nombre d'animaux à abattre, leur sexe, leur âge et leur poids.

Gestion des cervidés

Depuis 2009, le front de colonisation naturel du cerf élaphe s'est légèrement étendu au nord du département, depuis le département voisin du Lot-et-Garonne. Lorsque ses populations sont trop importantes, cette espèce forestière peut, elle-aussi, occasionner des

dégâts. La colonisation naturelle du Gers par ce grand mammifère préoccupe donc les exploitants forestiers, agricoles et les acteurs cynégétiques départementaux.

Concernant les cervidés, la situation du chevreuil et du cerf élaphe conduit la Fédération des Chasseurs du Gers à se positionner en faveur du maintien de niveaux de populations compatibles avec les activités humaines du département, par l'intermédiaire des attributions au Plan de Chasse. Plus particulièrement concernant le cerf, la Fédération Départementale des Chasseurs du Gers mettra à profit les six prochaines années pour étudier les modalités les plus cohérentes de délivrance de plan de chasse pour permettre un pression de chasse en adéquation avec le domaine vital de cette espèce et ainsi maintenir un niveau de populations de cerf élaphe le plus faible possible pour rester compatibles avec les activités humaines du département.

Actions favorisant l'équilibre agro-sylvo-cynégétique

Dans l'optique de favoriser l'équilibre agro-sylvo-cynégétique et de conforter les relations entre le monde agricole et le monde cynégétique, la Fédération propose de renforcer la communication et la promotion de la chasse auprès des agriculteurs et des lycées agricoles, avec l'appui de la Chambre d'Agriculture. Ces interventions permettront de proposer des formations au permis de chasser et au piégeage aux agriculteurs.

De plus, la Fédération mène actuellement une réflexion visant l'ouverture des territoires de chasse du département à de nouveaux chasseurs (extérieurs au département, citoyens). Ce faisant, le projet pilote TempoChasse, qui permettra de mettre en relation les demandeurs de territoires de chasse avec les offres potentielles, participera au maintien de niveaux de populations compatibles avec les activités humaines.

Définition de la chasse à l'approche et à l'affût

La chasse à l'approche et à l'affût participe à la réalisation des Plans de Chasse du grand gibier et donc au maintien de l'équilibre agro-sylvo-cynégétique. En réponse à une préoccupation soulevée lors de la consultation, la Fédération définit dans le S.D.G.C. les modalités de la chasse à l'approche et à l'affût :

- La chasse « à l'approche ou à l'affût » s'exerce dans des conditions précises pour la chasse du cerf, du chevreuil, du sanglier et des mammifères classés nuisibles pour le département du Gers.

- Elle s'exerce de jour, soit une heure avant l'heure légale du lever du soleil et une heure après l'heure légale de son coucher.

- Le chasseur doit chasser seul, sans chien et sans rabat. Il peut toutefois être accompagné par une ou plusieurs personnes non armées.

Dans le cas précis de la chasse au brocard pratiquée à l'approche ou à l'affût en tirs d'été (du 1^{er} juin à la veille de l'ouverture générale), ces tirs ne peuvent être effectués qu'à balle ou à l'aide d'un arc de chasse. Afin d'éviter notamment la chasse sur autrui et pour le bon déroulement du plan de chasse, les chasseurs non membres de la société de chasse pour laquelle le plan de chasse a été attribué ainsi que ceux chassant sur les territoires d'un attributaire d'un plan de chasse individuel, devront obligatoirement être accompagnés, au minimum par le titulaire du plan de chasse ou par son mandataire, personne physique non professionnelle expressément désigné par écrit.

LA CHASSE A TIR DU GIBIER D'EAU A L'AGRAINEE ET MODALITES DE DEPLACEMENT D'UN POSTE FIXE

La chasse à tir du gibier d'eau à l'agrainée est interdite par l'article 8 de l'arrêté du 1er août 1986 relatif à divers procédés de chasse, de destruction des animaux nuisibles et à la reprise du gibier vivant dans un but de repeuplement. La chasse à tir du gibier d'eau à l'agrainée est donc interdite sur l'ensemble du département du Gers. Cependant, le nourrissage des canards appelants est autorisé.

Le département du Gers ne fait pas partie des départements où, en application de l'article L.424-5 du Code de l'Environnement, la chasse du gibier d'eau la nuit à partir de postes fixes est autorisée. Les modalités de déplacement d'un poste fixe ne pourront donc pas être déclinées dans le S.D.G.C du Gers.

LA PRESERVATION DES HABITATS DE LA FAUNE SAUVAGE

Le maintien des populations naturelles de gibier ne pourra se faire sans le maintien des milieux favorables à leur développement. Fort de ce constat et d'une demande croissante des adhérents territoriaux, la préservation des habitats de la Faune Sauvage est aujourd'hui l'une des priorités de la Fédération des Chasseurs du Gers. De nombreuses actions, notamment en faveur de la petite faune de milieux ouverts, ont d'ores et déjà été engagées par la Fédération Départementale des Chasseurs, souvent en partenariat avec d'autres acteurs territoriaux.

C'est dans ce but que le programme **AgriFaune** est mené depuis 2010 en partenariat avec d'autres acteurs locaux (Chambre d'Agriculture, O.N.C.F.S, Fédération Régionale des Chasseurs, Association « Arbres et Paysages », G.I.C, sociétés de chasse...). Ce programme a pour objectif un développement agricole durable, compatible avec la préservation et l'essor du petit gibier, notamment via une animation et une assistance technique et financière auprès des agriculteurs pour la plantation de haies, le développement des jachères environnement faune sauvage, la restauration de mares, dérogation à l'enfouissement des résidus de cultures, etc.

D'autres actions, comme celles s'inscrivant dans le programme **PROBIOR®**, mené à l'échelle de la Région Midi-Pyrénées en partenariat avec la Fédération Régionale des Chasseurs de Midi-Pyrénées (F.R.C.M.P), l'Europe, la Région Midi-Pyrénées, l'Agence de l'Eau Adour-Garonne, l'O.N.C.F.S et d'autres acteurs locaux (Chambres d'Agriculture, associations pour l'arbre et pour la haie champêtre, Conservatoires Botaniques de Midi-Pyrénées, etc.) ont eu pour objectif, entre 2009 et 2013, de rassembler les connaissances partagées par différents acteurs œuvrant pour la valorisation et le maintien de la biodiversité ordinaire. PROBIOR® visait également à sensibiliser et à contractualiser avec les acteurs du monde agricole, les propriétaires et les décideurs locaux afin d'améliorer la capacité d'accueil des milieux naturels et agricoles en faveur de la biodiversité. Ces 4 années ont permis l'élaboration d'un guide de bonnes pratiques à destination des usagers, aménageurs et gestionnaires des territoires ainsi que l'amélioration des habitats de la faune sauvage sur 13 territoires (plantation de haies, maintien de ripisylves, mise en place de jachères, restauration de mares et de friches, adaptation des pratiques agricoles aux rythmes biologiques de la faune et la flore, etc.). La Fédération mettra à profit ces 6 prochaines années pour diffuser ces connaissances le plus

largement possible sur le département afin de favoriser la préservation des habitats de la faune sauvage.

Lancé au mois de mai 2012 et pour 4 ans, le programme **Eau et Biodiversité en Pays d'Armagnac** réunit les Communautés de communes de la Ténarèze et du Bas Armagnac avec des partenaires tels que la F.D.C. 32, Arbre et Paysage ou la Fédération de pêche. Ce programme ambitieux a pour objectif de favoriser la biodiversité tout en restaurant la qualité de l'eau et en limitant les phénomènes érosifs au moyen de pratiques simples telles que la végétation spontanée. Véritable fer de lance de ce projet, elle se révèle un réservoir de biodiversité offrant gîte et couvert au petit gibier. Dans ce cadre, la F.D.C.32 se penche sur cette végétation de bord de champ accusée par ses détracteurs d'amener un salissement au sein de la parcelle. Des campagnes d'inventaires floristiques seront menées tout au long du projet afin de déterminer si ces faits sont avérés et de prévoir l'évolution de cette « végétation qui pousse toute seule ». Parallèlement à cela, la FDC32 prend part à des journées thématiques sur la biodiversité et conseille et aide les exploitants et les communes à mettre en œuvre des pratiques favorables à celle-ci. Lauréat du prix de l'innovation de la cellule d'animation du Réseau européen de développement rural, ce programme pilote s'articule autour d'outils simples, peu coûteux et transposables à d'autres échelles.

De tels programmes d'animations et de sensibilisations locales auprès des usagers des territoires seront poursuivis et renforcés dans les années à venir. C'est notamment le cas de PROBIOR® qui est aujourd'hui complété par un volet « **Expertise Territoriale** ». A l'initiative des Fédérations Départementales de Midi-Pyrénées et de la F.R.C.M.P, ce projet vise à valoriser les connaissances des adhérents de la F.D.C 32. Il favorise la prise en compte de la biodiversité ordinaire d'intérêt cynégétique et de ses habitats dans le cadre de la définition de documents d'urbanisme et de projets d'aménagements. Ces travaux permettent notamment de collaborer à l'élaboration de la Trame Verte et Bleue au niveau local.

Evaluation du précédent projet cynégétique et

Avec ce nouveau Schéma, qui s'inscrit dans la continuité du précédent, la Fédération Départementale des Chasseurs du Gers a souhaité élaborer un outil permettant d'engager des voies d'amélioration de la chasse. En effet, le S.D.G.C a été élaboré par et pour les chasseurs, une nouvelle fois en relation directe avec les partenaires agricoles, forestiers, institutionnels et les autres usagers de la Nature, conformément à la loi (article L.425-1 du Code de l'Environnement).

Les résultats de l'état des lieux et la consultation territoriale ont permis de mettre en lumière certaines problématiques sur lesquelles il paraît important de travailler. Même si le S.D.G.C. ne doit pas obligatoirement édicter des mesures, projets ou objectifs il doit préciser ou motiver la politique départementale en la matière, quelle qu'elle soit. Les actions poursuivies au cours des 6 prochaines années sont proposées au regard des évolutions du contexte départemental, des attentes des autres usagers du territoire et des enseignements tirés des efforts déjà conduits par l'ensemble du réseau fédéral et de ses partenaires.

En conséquence, les services de la Fédération Départementale des Chasseurs du Gers se sont livrés à l'évaluation de l'ensemble des 130 actions proposées dans le précédent Schéma Départemental de Gestion Cynégétique. Pour ce faire, les services de la F.D.C.32 ont évalué, pour les 3 catégories d'enjeux figurant dans le précédent S.D.G.C, le niveau de réalisation de chacune des actions proposées en 2008, ainsi que les leviers et les freins pouvant expliquer que ces dernières aient été réalisées ou non.

Il a également été procédé à une analyse du niveau de satisfaction de chacune des actions, afin de déterminer s'il est pertinent d'envisager leur poursuite pour la période 2015-2021, notamment au regard du contexte actuel.

Enfin, une réflexion a été conduite pour mettre en évidence en quoi ces actions précisaient les dispositions réglementaires imposées par l'article L.425-2 du Code de l'Environnement, à savoir :

- Alinéa 1 : Les plans de chasse et les plans de gestion ;
- Alinéa 2 : Les mesures relatives à la sécurité des chasseurs et des non-chasseurs ;
- Alinéa 3 : Les actions en vue d'améliorer la pratique de la chasse telles que la conception et la réalisation des plans de gestion approuvés, la fixation des prélèvements maximum autorisés, la régulation des animaux prédateurs et déprédateurs, les lâchers de gibier, la recherche au sang du grand gibier et les prescriptions relatives à l'agrainage et à l'affouragement prévues à l'article L. 425-5 [du Code de l'Environnement], à la chasse à tir du gibier d'eau à l'agrainée ainsi que les modalités de déplacement d'un poste fixe ;
- Alinéa 4 : Les actions menées en vue de préserver, de protéger par des mesures adaptées ou de restaurer les habitats naturels de la faune sauvage ;
- Alinéa 5 : Les dispositions permettant d'atteindre l'équilibre agro-sylvo-cynégétique.

L'évaluation des actions menées se décline par enjeu. Elle se présente d'abord sous la forme d'une synthèse présentant le contexte, le niveau de réalisation et la part d'actions poursuivies ou non pour la période 2016-2022. Cette synthèse est complétée de tableaux d'évaluation par enjeu, disponibles en annexe et détaillant :

- A quel alinéa de l'article L.425-2 du Code de l'Environnement répond l'action ;
- La référence aux Axes Stratégiques du précédent Schéma ;
- L'intitulé de l'action ;
- Le niveau de réalisation de l'action en 2014 ;
- Un commentaire visant à compléter, nuancer ou justifier le niveau de réalisation de l'action considérée, à l'aide d'éléments qualitatifs ou quantitatifs ;
- Les perspectives données à l'action pour la période 2016-2022.

Ces tableaux présentent les actions qui seront menées ou poursuivies au cours des 6 prochaines années par la Fédération Départementale des Chasseurs du Gers, tiennent lieu de projet fédéral 2016-2022.



Avec un taux de réalisation de près de 74% et un taux de satisfaction de 68% vis-à-vis des actions proposées en 2008, il semble que la Fédération Départementale des Chasseurs du Gers et ses partenaires aient répondu de manière assez satisfaisante aux objectifs fixés il y a six ans.

Fort de cette évaluation, la F.D.C 32 souhaite donc poursuivre plus des trois quarts des actions proposées en 2008 en les ajustant si besoin en fonction des évolutions du contexte départemental et aux attentes de ses différents partenaires.

Enjeu n°1 : Maintenir la chasse populaire gersoise

CONTEXTE

Le maintien d'une chasse populaire, pratiquée par le plus grand nombre et acceptée par tous vise à tendre vers l'équilibre agro-sylvo-cynégétique, et de fait, doit permettre à l'ensemble des acteurs ruraux d'exercer leur activité dans les meilleures conditions.

Pour parvenir à relever ce défi, la Fédération du Gers a souhaité entreprendre, entre 2008 et 2014, des actions visant à la fois à maintenir la diversité et la qualité des espèces chassables gersaises, à agir sur la préservation et la valorisation des habitats du gibier et dans le même temps à faciliter l'accès à la chasse à un plus grand nombre d'adhérents territoriaux.

ÉTAT DE RÉALISATION ET POURSUITE DES ACTIONS PROPOSÉES

Avec **88 actions** proposées par la Fédération, l'enjeu n°1 est celui qui était de loin le plus ambitieux du précédent S.D.G.C.

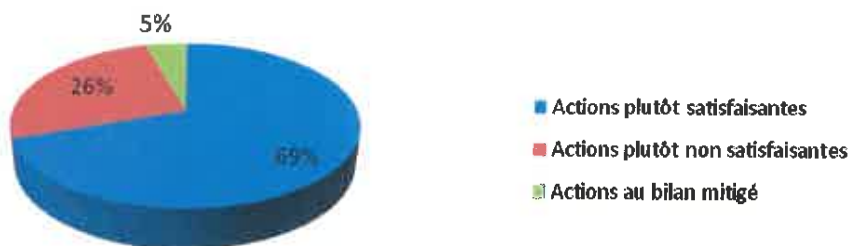
L'analyse de l'état de réalisation de ces actions, menée auprès des personnels fédéraux, indique que 65 des 88 actions proposées par la Fédération des Chasseurs ont été menées à bien ou sont aujourd'hui en cours de réalisation. Parmi les autres actions, 23 n'ont pu être réalisées (26 %) par manque de temps, de moyens humains ou en raison d'une difficulté à motiver les adhérents territoriaux. A 74%, le **taux de réalisation de cet enjeu apparaît donc comme très satisfaisant** ; il est d'ailleurs le second plus élevé des 3 enjeux que présentait le précédent Schéma Départemental de Gestion Cynégétique du Gers.

Etat de réalisation de l'enjeu n°1



De plus, il apparaît que cet enjeu dispose de nombreuses actions ayant satisfait les personnels fédéraux, comme l'indique le **taux de satisfaction relativement élevé (69 %)**. Ainsi, 61 actions ont été jugées plutôt satisfaisantes alors que 23 actions ne l'auraient pas été en l'état, et que 4 feraient l'objet d'un bilan mitigé.

Satisfaction des actions de l'enjeu n°1



Enfin, il ressort que **66 actions (75 %) sur les 88 initialement proposées par la Fédération des Chasseurs du Gers en 2008 seront poursuivies** avec ou sans ajustements au cours des 6 prochaines années.

Poursuite des actions de l'enjeu n°1



La liste des actions de l'enjeu n°1 poursuivies dans le cadre du S.D.G.C 2016-2022 figure au sein du **tableau d'évaluation et de poursuite des actions de l'annexe correspondante**.

Enjeu n°2 : Valoriser l'image du chasseur

CONTEXTE

Consciente que le maintien de la chasse passe d'abord par l'acceptation et la compréhension de la pratique cynégétique par le grand public, la Fédération des Chasseurs du Gers a entrepris, entre 2008 et 2014, des actions pour améliorer l'image des chasseurs gersois, en passant notamment par une attention particulière portée à la sécurité pour tous.

La sécurité à la chasse pour les chasseurs et les autres usagers de la Nature a été identifiée comme une priorité de la Fédération des Chasseurs du Gers. En effet, malgré le très faible nombre d'accidents de chasse, la Fédération est consciente que le risque zéro n'existe pas. Elle sait aussi que la cohabitation respectueuse de l'ensemble des usagers du territoire passe par une pratique cynégétique aussi sécurisée que possible. La Fédération a mis en place plusieurs actions visant à accentuer la formation des chasseurs notamment en matière de sécurité à la chasse et de sécurité sanitaire lors du traitement, transport et conditionnement de la venaison.

De plus, des actions ont également été mises en place pour donner aux chasseurs les moyens de gérer au mieux leurs territoires, notamment en complétant leur connaissance des espèces, leur gestion et l'aménagement du territoire.

ÉTAT DE REALISATION ET POURSUITE DES ACTIONS PROPOSEES

Avec **26 actions** proposées par la Fédération, l'enjeu n°2 concerne principalement la mise en place de formations à destination des responsables cynégétiques et des chasseurs.

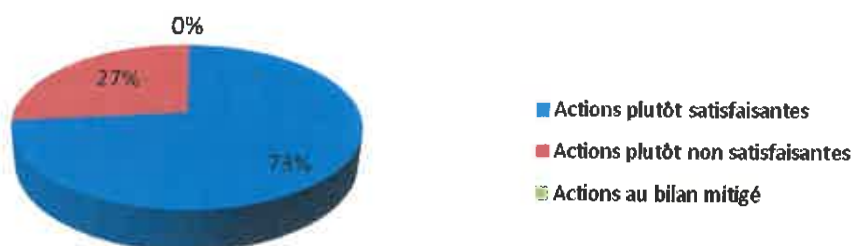
L'analyse de l'état de réalisation de ces actions, menée auprès des personnels fédéraux, indique que **21 des 26 actions** proposées par la Fédération des Chasseurs ont été menées à bien ou sont aujourd'hui en cours de réalisation. Ce résultat indique que **l'enjeu n°2, relatif à valorisation de l'image du chasseur, est celui disposant du plus haut niveau de réalisation (81 %)**. Parmi les actions n'ayant pas pu être réalisées, 5 n'ont pu l'être par manque de temps, 1 par manque de moyens financiers et 1 par difficulté à mobiliser les adhérents territoriaux.

Etat de réalisation de l'enjeu n°2



De plus, il apparaît qu'avec un taux de satisfaction élevé (73 %), cet enjeu est celui disposant du plus d'actions jugées plutôt satisfaisantes par les personnels fédéraux. Ainsi, 19 actions ont été jugées plutôt satisfaisantes alors que 7 actions ne l'auraient pas été en l'état.

Satisfaction des actions de l'enjeu n°2



Enfin, il ressort qu'un grand nombre d'actions (21 actions) proposées en 2008 par la Fédération des Chasseurs du Gers seront poursuivies avec ou sans ajustements au cours des 6 prochaines années.

Poursuite des actions de l'enjeu n°2



La liste des actions de l'enjeu n°2 poursuivies dans le cadre du S.D.G.C 2016-2022 figure au sein du tableau d'évaluation et de poursuite des actions de l'annexe correspondante.

Enjeu n°3 : Valoriser l'image de la chasse

CONTEXTE

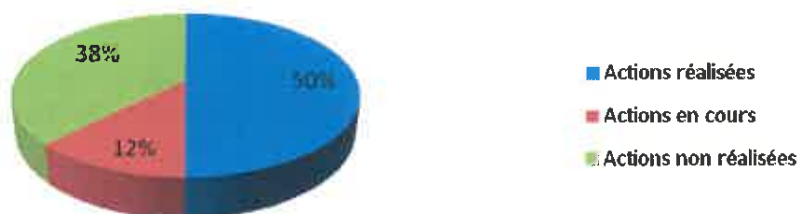
La chasse est indissociable de la vie associative des villages gersois. La pérennisation de cette activité cynégétique passe d'une part par l'adhésion de nouveaux chasseurs, mais également par la compréhension de ses rôles et de ses missions par l'ensemble des habitants. La Fédération des Chasseurs du Gers a mené plusieurs actions afin de valoriser la chasse, en portant à la connaissance de tous que ce loisir joue également un rôle dans l'équilibre entre les espaces, les espèces et les activités humaines.

Afin de favoriser la cohabitation respectueuse de tous les usagers de l'espace, la Fédération a mené des actions de communication et d'échange avec le grand public.

ETAT DE REALISATION ET POURSUITE DES ACTIONS PROPOSEES

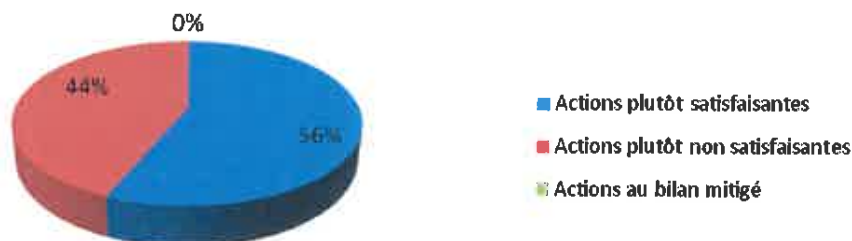
L'enjeu n°3 comportait **16 actions** proposées par la Fédération des Chasseurs. L'analyse de l'état de réalisation de ces actions, menée auprès des personnels fédéraux, indique que **10 actions** ont été menées à bien ou sont en cours de réalisation, les autres n'ayant pas pu être réalisées en raison d'un manque de moyens humains, de temps, de moyens financiers ou à la difficulté à mobiliser les adhérents territoriaux. **Le taux de réalisation de cet enjeu apparaît donc comme l'un des plus faibles** parmi les 3 enjeux proposés par la Fédération (62 %).

Etat de réalisation de l'enjeu 3



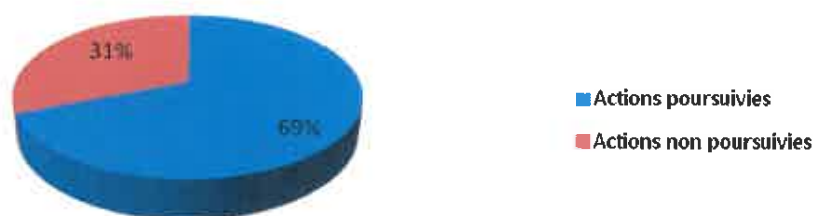
De plus, il apparaît qu'avec un taux de satisfaction de 50 %, **cet enjeu est parmi ceux qui disposent le moins d'actions satisfaisantes** : 9 actions ont été jugées satisfaisantes par les personnels fédéraux et 7 actions n'étaient pas satisfaisantes en l'état.

Satisfaction des actions de l'enjeu 3



Enfin, il ressort que **11 actions (69 %)** seront poursuivies avec ou sans ajustements au cours des 6 prochaines années, notamment celles concernant la communication auprès du public grâce à des manifestations ou des partenariats avec les médias, ou encore la promotion des modes de chasse traditionnels et la chasse à l'arc.

Poursuite des actions de l'enjeu 3



La liste des actions de l'enjeu n°3 poursuivies dans le cadre du S.D.G.C 2016-2022 figure au sein du tableau d'évaluation et de poursuite des actions de l'annexe correspondante.

CONCLUSION

Dans le cadre de son second S.D.G.C, la Fédération Départementale des Chasseurs du Gers a tenu à évaluer les actions proposées par le précédent Schéma, dont le but était de mieux structurer les différentes missions de la Fédération et de faire valoir les compétences des chasseurs dans de nombreux domaines.

Les enseignements tirés de 6 années d'efforts, conduits par l'ensemble du réseau fédéral et de ses partenaires, donnent aujourd'hui les moyens à la Fédération du Gers de poursuivre ses objectifs en matière de sécurité à la chasse, de gestion de la faune sauvage et de ses habitats, de communication et de partage de l'espace avec les autres usagers de la Nature.

Le nouveau Schéma Départemental de Gestion Cynégétique du Gers s'inscrit donc dans la continuité du précédent, en se basant à nouveau sur le volontariat des chasseurs, et de tous les acteurs du monde rural, pour faire de la chasse une activité sécurisée pour tous et plus que jamais inscrite dans son environnement et dans son époque.

Même s'il aborde des points de réglementation parfois précis, notamment afin d'intégrer les évolutions réglementaires depuis l'approbation du premier Schéma, le S.D.G.C du Gers 2016-2022 demeure un document relativement souple. Il a été pensé et élaboré avant tout pour répondre aux besoins et aux attentes des chasseurs et des partenaires d'aujourd'hui, et pour s'adapter aux besoins et aux impératifs de demain.

Il constitue ainsi à la fois un guide pour la Fédération du Gers et de ses partenaires dans la conduite de leurs actions, et un guide pour le chasseur qui y trouvera des réponses aux questions d'ordre réglementaire encadrant sa passion.

Je ne doute pas que, comme pour le précédent, ce projet fédéral trouvera écho auprès de la grande majorité des chasseurs, responsables du monde cynégétique, interlocuteurs ruraux et administrations et que la mobilisation de tous sera, une fois encore, le gage de son succès.

Serge CASTERAN



Président de la Fédération
Départementale des Chasseurs
du Gers

ANNEXES

ANNEXE N°1 : TABLEAUX
D'ÉVALUATION ET DE POURSUITE
DES ACTIONS

ANNEXE N°2 : LISTE DES UNITÉS
DE GESTION SANGLIER

ANNEXE N°3 : TEXTES
LEGISLATIFS

Enjeu n°1 : Maintenir la chasse populaire Gersoise

Contexte :

Le maintien d'une chasse populaire, pratiquée par le plus grand nombre et partagée par tous vise à tendre vers l'équilibre agro-sylvo-cynégétique, et de fait, doit permettre à l'ensemble des acteurs ruraux d'exercer leur activité dans les meilleures conditions.

Pour parvenir à relever ce défi, la Fédération du Gers a souhaité entreprendre, entre 2008 et 2014, des actions visant à la fois à maintenir la diversité et la qualité des espèces chassables gersoises, à agir sur la préservation et la valorisation des habitats de ces taxons et dans le même temps à faciliter l'accès à la chasse à un plus grand nombre d'adhérents territoriaux.

Etat de réalisation et poursuite des actions proposées :

Avec 88 actions proposées par la Fédération, l'enjeu n°1 est celui qui était de loin le plus ambitieux du précédent SDGC.

L'analyse de l'état de réalisation de ces actions, menée auprès des personnels fédéraux, indique que 65 des 88 actions proposées par la Fédération des Chasseurs ont été menées à bien ou sont aujourd'hui en cours de réalisation. Parmi les autres actions, 23 n'ont pu être réalisées (26%) par manque de temps, de moyens humains ou en raison d'une difficulté à motiver les adhérents territoriaux. A 74%, le taux de réalisation de cet enjeu apparaît donc comme très satisfaisant ; il est d'ailleurs le second plus élevé des 3 enjeux que présentait le précédent Schéma Départemental de Gestion Cynégétique du Gers.

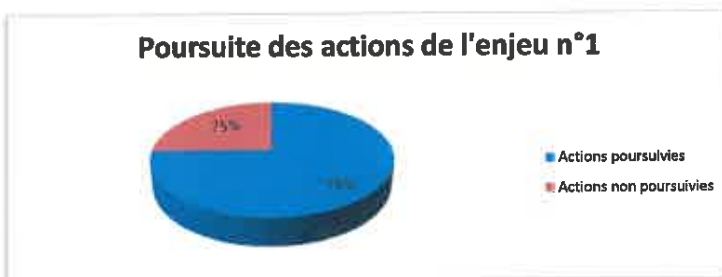


1

De plus, il apparaît que cet enjeu dispose de nombreuses actions ayant satisfait les personnels fédéraux, comme l'indique le taux de satisfaction relativement élevé (69%). Ainsi, 61 actions ont été jugées plutôt satisfaisantes alors que 23 actions ne l'auraient pas été en l'état, et que 4 feraient l'objet d'un bilan mitigé.



Enfin, il ressort que 66 actions (75%) sur les 88 initialement proposées par la Fédération des Chasseurs du Gers en 2008 seront poursuivies avec ou sans ajustements au cours des 6 prochaines années.



Aide à la lecture des tableaux d'évaluation des actions:

1. Réponse aux exigences réglementaires du Code de l'Environnement :

Le Code de l'Environnement et ses articles L.425-1 à L.425-3-1 encadrent la mise en place du Schéma Départemental de Gestion Cynégétique. Parmi ces différents articles, le L.425-2 précise quels sont les éléments devant obligatoirement y figurer. La Fédération Départementale des Chasseurs du Gers a donc souhaité mettre en évidence à quelle obligation réglementaire chaque action répond, notamment afin de faciliter la lisibilité de l'action fédérale auprès de l'autorité administrative et des adhérents. Ainsi, dans le tableau d'évaluation, chaque action fait référence à un ou plusieurs alinéas de l'article L.425-2 du Code de l'Environnement :

- 1° : Les plans de chasse et les plans de gestion ;
- 2° : Les mesures relatives à la sécurité des chasseurs et des non-chasseurs ;
- 3° : Les actions en vue d'améliorer la pratique de la chasse telles que la conception et la réalisation des plans de gestion approuvés, la fixation des prélèvements maximum autorisés, la régulation des animaux prédateurs et déprédateurs, les lâchers de gibier, la recherche au sang du grand gibier et les prescriptions relatives à l'agrainage et à l'affouragement prévues à l'article L. 425-5 [du Code de l'Environnement], à la chasse à tir du gibier d'eau à l'agrainée ainsi que les modalités de déplacement d'un poste fixe ;
- 4° : Les actions menées en vue de préserver, de protéger par des mesures adaptées ou de restaurer les habitats naturels de la faune sauvage ;
- 5° : Les dispositions permettant d'atteindre l'équilibre agro-sylvo-cynégétique.

2. Référence aux Axes Stratégiques du SDGC du Gers 2008 – 2014 :

Cette mention fait référence à l'axe stratégique auquel appartient l'action étudiée, tel qu'il est mentionné dans le SDGC 2008 – 2014. Dans le cas de l'*Enjeu n°1 : Maintenir la chasse populaire gersoise*, il existe 3 axes stratégiques :

- 1 : Maintenir la diversité et la qualité des espèces chassables dans le Gers ;
- 2 : Préserver et valoriser les habitats favorables à la faune sauvage ;
- 3 : Faciliter l'accès à la chasse pour tous.

3. Intitulé de l'action :

Correspond à la description de l'action envisagée, telle qu'elle est mentionnée dans le SDGC 2008 – 2014.

4. Niveau de réalisation de l'action :

Afin d'appréhender le niveau de réalisation de chaque action proposée par le SDGC 2008 – 2014, un bilan interne a été effectué auprès du(des) technicien(s) fédéral(aux) en charge de sa mise en œuvre, selon 4 modalités possibles :

- **Réalisée** : l'action a été menée à bien au terme du SDGC 2008 – 2014 ;
- **En cours de réalisation** : l'action est en voie de réalisation, soit parce que l'action a vocation à durer dans le temps, soit parce que le SDGC prévoyait de débiter au terme du SDGC 2008 – 2014, soit parce que le délai envisagé était trop court ;
- **Non réalisée** : l'action n'a pas encore été réalisée au terme du SDGC 2008 – 2014, sans toutefois avoir été abandonnée ;
- **Abandonnée** : l'action n'a pu être réalisée, faute de moyen technique, financier, réglementaire ou par défaut d'acceptation par les acteurs socio-économiques.

5. Commentaires :

Cette section permet de compléter, nuancer ou justifier le niveau de réalisation de l'action considérée, à l'aide d'éléments qualitatifs ou quantitatifs. Ces commentaires peuvent être issus des personnels techniques fédéraux en charge de la réalisation de l'action et/ou des partenaires mobilisés lors de la phase consultative.

6. Perspectives données à l'action pour le SDGC 2014 – 2020 :

Cette section indique quelle sera la perspective donnée à chaque action sur la période 2014 – 2020, au vu de l'état d'avancement de cette dernière mais également au regard des résultats obtenus par rapport aux moyens déployés, voire des éventuels difficultés ou succès rencontrés, ainsi que des remarques et des attentes des différents acteurs rencontrés lors de la consultation.

De fait, les perspectives données à l'ensemble des actions, débattues et votées par les élus fédéraux de la Fédération Départementale des Chasseurs du Gers, tiennent lieu de projet fédéral pour les 6 prochaines années (SDGC du Gers 2014 – 2020). Les modalités possibles pour cette section sont au nombre de 3 :

- **Poursuivie sans ajustement** : l'action a été jugée satisfaisante en l'état et sera poursuivie au cours de la période 2014 – 2020 ;
- **Poursuivie avec ajustement** : l'action a été jugée plutôt satisfaisante et sera poursuivie après ajustements pour la période 2014 – 2020 ;
- **Non poursuivie** : l'action n'a pas été jugée satisfaisante et ne sera pas poursuivie pour la période 2014 – 2020.

Réponses aux exigences réglementaires L.425-2 Code de l'Environnement (1°, 2°, 3°, 4°, 5°)	Références aux Plans Stratégiques de l'Enjeu 1 du SDGE 2008 - 2014	Intitulé de l'action	Niveau de réalisation de l'action	Commentaires (principaux résultats, qualitatifs et/ou quantitatifs)	Perspectives données pour le SDGE 2014-2020
Intitulé de l'objectif poursuivi					
<ul style="list-style-type: none"> • 1° Plans de chasse et plans de gestion • 2° Sécurité des chasseurs et des non-chasseurs • 3° Amélioration de la pratique de la chasse (PGA, PMA, régulation nuisibles, lâchers, recherche au sang, agrainage, déplacements en battue) • 4° Preservation et amélioration des habitats de la faune chassable • 5° Attente de l'équilibre agro-sylvo-cynégétique • N/A Hors champs réglementaire 	<ul style="list-style-type: none"> • 1 Diversité et qualité des espèces chassables • 2 Préserver et valoriser les habitats • 3 Facilité d'accès à la chasse pour tous 	<ul style="list-style-type: none"> • Intitulé de l'action 	<ul style="list-style-type: none"> • Réalisée • Non réalisée • En voie de réalisation 	<ul style="list-style-type: none"> • Si réalisée satisfaisant ou non • Si non réalisée principales raisons (techniques, financières, réglementaires, moyens humains, temporels ou financiers, non-acceptation, etc) 	<ul style="list-style-type: none"> • Non poursuivie • Poursuivie sans ajustement • Poursuivie avec ajustements

Reponse aux exigences réglementaires L.423-2 Code de l'Environnement (1°, 2°, 3°, 4°, 5°)	Reference aux Axes stratégiques de l'Znpe 1 du SDGE 2008 - 2014	Intitulé de l'action	Niveau de réalisation de l'action	Commentaires (principaux résultats, qualités et/ou quantitatifs)	Perspectives données avec le SDGE 2014-2020
Objectif : Rechercher puis maintenir, avec les usagers de l'espace, un équilibre entre les populations de grand gibier et les capacités d'accueil des milieux					
1°, 5°	1	Mise en place d'un plan de gestion grand gibier (chevreuil, sanglier, cerf) sur le département en concertation avec l'ensemble des usagers de l'espace.	Non réalisée	Manque de temps	Non poursuivie
1°, 5°	1	Mettre en place une gestion concertée du Grand Gibier par l'intermédiaire des unités de gestion créées.	Non réalisée	Il n'existe pas à l'heure actuelle d'Unités de Gestion	Non poursuivie
1°, 3°, 5°	1	Mettre en place le Carnet de Prélèvement Universel (C P U) pour connaître le tableau de chasse	Réalisée	Satisfaisant	Poursuivie avec ajustements
3°, 5°	1	Promouvoir la recherche du grand gibier blessé au travers	Réalisée	Satisfaisant	Poursuivie sans ajustement

6

		des réunions organisées par la FDC 32			
1°, 4°	1	Cartographier les collisions routières des animaux afin d'appréhender la mortalité de la faune par circulation routière.	Non réalisée	Difficulté à mobiliser les adhérents	Non poursuivie
1°, 3°, 5°	1	Poursuivre le suivi annuel des populations de chevreuil sur le département par comptage direct en vue de l'attribution du plan de chasse.	Réalisée	Satisfaisant	Poursuivie sans ajustement
1°, 3°, 4°, 5°	1	Appliquer de nouvelles méthodes de recensements et de suivi des populations adaptées aux biotopes et aux densités de chevreuil	Réalisée	Satisfaisant	Poursuivie sans ajustement
1°, 2°, 3°, 5°	1	Veiller au bon état sanitaire des populations de chevreuil sur le	Réalisée	Satisfaisant	Poursuivie sans ajustement

7

		département			
1° 5°	1	Tenir compte de la mortalité extra-cynégétique dans l'attribution annuel du plan de chasse	Non réalisée	Difficultés techniques	Non poursuivie
1°	1	Réaliser un bilan des nouvelles méthodes de recensements et de suivi des populations expérimentées depuis 2011. Définir une nouvelle politique de suivi et de recensement des densités de chevreuils	Réalisée	Satisfaisant, action achevée	Non poursuivie
1° 5°	1	Créer une enquête personnalisée aux unités de gestion grand gibier qui permettra le suivi annuel quantitatif du sanglier sur le département	Non réalisée	Il n'existe pas à l'heure actuelle d'Unités de Gestion	Non poursuivie
1° 5°	1	Animer un réseau de conducteurs de chiens de meute créancés sur la chasse du sanglier	Non réalisée	Manque de temps et difficultés techniques	Non poursuivie

8

		dans le département			
1°, 3°, 5°	1	Donner les moyens aux responsables de territoires de chasse du département de gérer le sanglier en leur proposant des formations sur la gestion de l'espèce	En cours	Satisfaisant, sous la forme de réunions cantonales	Poursuivie sans ajustement
Objectif : Prévenir et gérer les dégâts sur les cultures agricoles dus aux grands gibiers					
5°	1	Prévenir et indemniser les dégâts de grand gibier aux cultures agricoles conformément aux articles L. 426-1 à L426-6 du code de l'environnement	Réalisée	Satisfaisant	Poursuivie avec ajustements (nouveau décret)
1°, 3° 5°	1	Réaliser et diffuser une plaquette exposant tous les moyens de préventions des dégâts applicables sur le département	Non réalisée	Manque de moyens humains	Poursuivie avec ajustement
5°	1	Mise en place de cultures de dissuasion sur les zones à dégâts de chevreuil en	Non réalisée	Manque de moyens humains	Non poursuivie

9

		collaboration avec les différents partenaires concernés			
3° 5°	1	Elaborer une charte exposant les conditions d'agrainage dissuasif sur le département. Un arrêté préfectoral spécifique validera ces dispositions.	Réalisée	Satisfaisant	Poursuivie sans ajustement
Objectif : Gérer durablement les populations de petit gibier sédentaire					
3° 4°	1	Mise en place de cahiers des charges spécifiques à la gestion du lièvre, du lapin de garenne, de la perdrix rouge et du faisan commun sur le département et accompagner nos adhérents territoriaux dans la mise en œuvre de leurs souhaits.	Non réalisée	Manque de temps	Non poursuivie
3°, 4°	1	Promouvoir la mise en place de Plans de Gestion Cynégétique Approuvés et de Groupements d'Intérêts Cynégétique pour le lièvre sur le département. Assurer annuellement le suivi	Réalisée	Satisfaisant	Poursuivie avec ajustements

10

		de ces groupements, notamment au travers des comptages directs des populations.			
3°	1	Parvenir à obtenir un P G C A auprès de l'ensemble des adhérents territoriaux du pays Portes de Gascogne dans l'intérêt général de l'espèce.	En cours	Satisfaisant	Poursuivie avec ajustements
3°	1	Élaborer de nouveaux comptages lièvre sur le département et accompagner annuellement nos adhérents territoriaux.	Réalisée	Satisfaisant	Poursuivie sans ajustement
3° 4°	1	Poursuivre le suivi annuel des Groupements d'intérêts Cynégétique qui s'intéressent à la perdrix rouge.	En cours	Satisfaisant	Poursuivie avec ajustements
3° 4°	1	Promouvoir l'émergence de Groupements d'intérêt Cynégétique pour la	En cours	Satisfaisant	Poursuivie avec ajustements

11

		perdrix rouge sur le pays des Portes de Gascogne. Mettre en place un programme de gestion annuel au sein de ces groupements			
3° 4°	1	Prioritairement sur les pays d'Auch et Val d'Adour, favoriser la création de Groupements d'Intérêts Cynégétique (G.I.C.) pour le faisan. Accompagner annuellement ces G.I.C. dans le but de voir se développer des populations naturelles	En cours	Satisfaisant	Poursuivie sans ajustement
3° 4°	1	Étudier l'ensemble des territoires qui composent les pays d'Auch et de Val d'Adour pour déterminer deux secteurs pilotes où les biotopes sont favorables à l'accueil de populations naturelles de faisans. Mettre en place, avec les	Réalisée	Réalisée en partie	Poursuivie avec ajustements

		adhérents territoriaux de ces secteurs, un programme de gestion pour valoriser l'espèce			
3° 4°	1	Donner, à l'ensemble de nos adhérents territoriaux du département, les moyens de développer des souches naturelles de faisans à partir de l'observation des secteurs pilotes suivis par la F.D.C 32 Accompagner les adhérents qui souhaitent mettre en œuvre un programme de gestion de l'espèce	En cours	Satisfaisant	Poursuivie sans ajustement
N/A	1	Se tenir informé de l'évolution des projets en cours menés par différents instituts et laboratoires, supervisés par le comité de suivi du lapin de garenne de la Fédération Nationale des Chasseurs	Non réalisée	Manque de temps	Non poursuivie

Objectif : Améliorer nos connaissances sur les espèces sédentaires de petit gibier					
1°, 3°	1	Mettre en place le Carnet de Prélèvement Universel (C.P.U.) pour connaître le tableau de chasse annuel des espèces sédentaires chassables de petit gibier	Réalisée	Satisfaisant	Poursuivie avec ajustements
3°, 4°	1	Cartographier les collisions routières des animaux afin d'appréhender la mortalité de la faune par circulation routière	Non réalisée	Difficultés techniques et à mobiliser les adhérents	Non poursuivie
3°	1	Réaliser un sondage pour évaluer le ressenti des chasseurs sur les lâchers de perdrix	Non réalisée	Volonté politique fédérale	Non poursuivie
3°	1	Réaliser un sondage pour évaluer le ressenti des chasseurs sur les lâchers de faisans	Non réalisée	Volonté politique fédérale	Non poursuivie
N/A	1	Cartographier la répartition et les collisions routières de blaireaux sur le département dans le cadre de l'enquête	Non réalisée	Difficultés techniques et à mobiliser les adhérents	Non poursuivie

14

		nationale			
Objectif : Appréhender les vagues de froid pour les espèces migratrices chassables					
1°, 3°	1	Élaborer un protocole de protection pour les espèces migratrices chassables en cas de vague de froid sur le département en fonction des particularités de chacune.	Réalisée	Satisfaisant	Poursuivie avec ajustements (dépend de la volonté régionale)
Objectif : Maintenir voire favoriser les capacités d'accueil des espèces migratrices chassables					
1°, 3°, 4°	1	Mettre en place et promouvoir auprès des adhérents un cahier des charges spécifique à l'amélioration des réserves à palombes sur le département Promouvoir ces nouvelles orientations auprès de nos adhérents territoriaux et les accompagner.	Non réalisée	Ne semble pas correspondre à une attente des adhérents territoriaux concernés	Non poursuivie
4°, 5°	1	Sensibiliser le monde agricole sur la conservation des	Réalisée	Satisfaisant, dérogation à la directive nitrates pour la préservation des	Poursuivie sans ajustement (dépend de la volonté régionale)

15

		chaumes de maïs propices à la palombe en hivernage sur le département		résidus de cultures	
1°, 4°, 5°	1	Proposer aux adhérents territoriaux des dispositions permettant d'accroître la quiétude des palombes dans les réserves ainsi que des dispositions en matière de gestion forestière.	Non réalisée	Ne semble pas correspondre à une attente des adhérents territoriaux concernés	Non poursuivie
4°, 5°	1	Sensibiliser le monde agricole sur la conservation des chaumes propices à la caille des blés	Réalisée	Satisfaisant	Poursuivie sans ajustement (dans le cadre du projet AGR'EAU)
Objectif : Améliorer nos connaissances sur les espèces migratrices chassables					
1°, 3°	1	Mettre en place le Carnet de Prélèvement Universel (C P U) pour connaître le tableau de chasse annuel des espèces migratrices chassables	Réalisée	Non satisfaisant outil mal adapté aux adhérents	Poursuivie avec ajustements
4°, 5°	1	Pérenniser le suivi annuel de l'hivernage	Réalisée	Satisfaisant	Poursuivie sans

16

		de la palombe en zone agricole dans le cadre des travaux du Groupement d'Investigation pour la Faune Sauvage et l'étendre progressivement au reste du département			ajustement
4°	1	Poursuivre le suivi annuel de la migration post nuptiale de la palombe en plaine ainsi qu'en montagne dans le cadre des travaux du Groupement d'Investigation pour la Faune Sauvage	Réalisée	Satisfaisant	Poursuivre sans ajustement
4°	1	Poursuivre le baguage annuel des palombes en hivernage à l'aide de filets	Réalisée	Satisfaisant	Poursuivre avec ajustements (si nécessaire)
4°	1	Mettre en place un réseau de correspondants de chasseurs de cailles sur le département L'animer annuellement afin de suivre la tendance d'évolution des populations à	Réalisée	Satisfaisant	Poursuivre avec ajustements

17

		travers les prélèvements et un indice d'abondance départemental			
4°	1	Pérenniser l'animation annuelle du réseau de correspondants de chasseurs de bécasses afin de poursuivre la tendance d'évolution.	Réalisée	Satisfaisant	Poursuivie sans ajustement
4°	1	Poursuivre le baguage annuel des bécasses sur les sites connus dans le cadre de l'étude menée avec le réseau bécasse de l'O.N.C.F.S	Réalisée	Réalisé par ONCFS	Poursuivie sans ajustement
3°, 4°	1	A partir des données gersoises et nationales, rechercher s'il est opportun de mettre en place un Prélèvement Maximum Autorisé bécasse dans le Gers et l'accompagner d'un système de suivi annuel pour mesurer son impact	Réalisée	Satisfaisant	Poursuivie avec ajustements
4°	1	Etendre le baguage annuel des bécasses en prospectant de nouveaux sites	En cours	Satisfaisant	Poursuivie sans ajustement

4°	1	Poursuivre les recensements annuels des oiseaux d'eau sur les sites les plus importants en matière d'accueil. Optimiser la synthèse des résultats	Non réalisée	Réalisé par ONCFS	Non poursuivie
4°	1	Poursuivre les implantations de canards colverts sur le département. Favoriser la capacité d'accueil en proposant des mesures d'aménagements des zones humides concernées	Réalisée	Satisfaisant	Non poursuivie
4°	1	Poursuivre la contribution de la F D C 32 aux suivis des oiseaux nicheurs dans le cadre du réseau national Alaudidés, Colombidés et Turdidés (A.C.T.) de l'O.N.C.F.S./F.N.C.	Réalisée	Satisfaisant	Poursuivie sans ajustement
Objectif : Défendre et/ou faire évoluer la réglementation concernant des espèces migratrices chassables					

3°	1	<p>Veiller au maintien des conditions réglementaires actuelles en faveur de la chasse à la palombe au fusil et au filet.</p> <p>Tenter d'obtenir, grâce aux synthèses du Groupement d'Investigation pour la Faune Sauvage et avec l'appui de ce dernier, la fermeture de la chasse à la palombe au 20 Février en palombière, à l'affût et à l'approche.</p>	Réalisée	Satisfaisant	Poursuivie avec ajustements probables
3°	1	<p>Permettre à nos chasseurs de disposer de l'ensemble des informations concernant les démarches à effectuer ainsi que la réglementation en vigueur lors de la création d'une palombière à tir ou filet.</p>	Réalisée	Satisfaisant	Poursuivie sans ajustement (selon réglementation)
Objectif : Gérer les populations de nuisibles en tenant compte de leur incidence en termes de nuisance					
3° 5°	1	<p>Révaloriser le système permettant l'attestation</p>	Réalisée	Satisfaisant	Poursuivie sans ajustement

		des prises de nuisibles			
3° 5°	1	Poursuivre la cartographie annuelle des prélèvements de nuisibles effectués par les sociétés de chasse et les piégeurs afin de maintenir et/ou de faire évoluer la liste des animaux classés nuisibles	Réalisée	Satisfaisant	Poursuivie sans ajustement
3° 5°	1	Mettre en place et animer annuellement un réseau départemental de personnes ressources pour l'identification et l'attestation de dégâts causés par des espèces susceptibles d'être classées nuisibles après formation par la F D C 32	Non réalisée	Manque de moyens humains	Non poursuivie
2°	1	Veiller annuellement au bon état sanitaire des espèces susceptibles d'être classées nuisibles sur le département à	Réalisée	Satisfaisant	Poursuivie sans ajustement

		travers l'élargissement des missions des personnes ressources constituant le réseau départemental			
3°, 5°	1	Suivre annuellement l'évolution des populations de renard sur le département au travers de l'ensemble des données recueillies lors des différents comptages organisés par la F D C 32.	Réalisée	Satisfaisant	Poursuivre sans ajustement
3°	1	Permettre à nos adhérents de pratiquer la chasse du renard dans les meilleures conditions possibles en les informant des différents modes de chasse de l'espèce et de la réglementation spécifique	Réalisée	Satisfaisant	Poursuivre sans ajustement
Objectif : Promouvoir le piégeage des espèces classées nuisibles					
3°, 5°	1	Promouvoir le piégeage auprès de chasseurs en	Réalisée	Satisfaisant	Poursuivre sans ajustement

		pérennisant la délivrance de l'agrément de piégeur par l'intermédiaire des formations décentralisées dispensées par la F.D.C 32			
3°, 5°	1	Promouvoir le piégeage auprès de chasseurs en proposant des interventions de la F.D.C 32 sur le sentier de piégeage créé sur le site de formation de Boucagnères	En cours	Satisfaisant	Poursuivie sans ajustement
Objectif : Améliorer les capacités d'accueil des milieux agricoles, des milieux forestiers et des zones humides en faveur de la faune sauvage					
4°, 5°	2	Poursuivre le programme de Jachères Environnement Faune Sauvage sur le département	Réalisée	Satisfaisant	Poursuivie sans ajustement
4°	2	Poursuivre le suivi des parcelles boisées acquises par la F.D.C 32 ou par la Fondation pour la protection des	Réalisée	Satisfaisant	Poursuivie sans ajustement (selon opportunités)

		habitats et de la faune sauvage			
4° 5°	2	Promouvoir l'implantation et la conservation de haies champêtres des adhérents territoriaux en développant un partenariat départemental	Réalisée	Satisfaisant	Poursuivie sans ajustement
4° 5°	2	Améliorer les capacités d'accueil des milieux forestiers pour la faune sauvage par la mise en place de cultures faunistique au travers des massifs	Réalisée	Satisfaisant	Poursuivie sans ajustement
4°	2	S'informer annuellement des terrains potentiellement disponibles pour acquisition par l'intermédiaire de la Fondation pour la protection des habitats et de la faune sauvage.	Réalisée	Satisfaisant	Poursuivie sans ajustement (selon opportunités)
Objectif : Réduire l'impact du machinisme agricole sur la faune sauvage					

4°	2	En partenariat avec les structures départementales concernées, diminuer la destruction de la faune sauvage par le broyage des fossés et talus avec la diffusion d'une plaquette	Réalisée	Satisfaisant	Poursuivie sans ajustement
4°, 5°	2	En partenariat avec les structures départementales concernées, diminuer la destruction de la faune sauvage par le machinisme agricole avec la diffusion d'une plaquette	Réalisée	Satisfaisant	Poursuivie sans ajustement
Objectif : Contribuer à la prise en compte de la faune sauvage en matière de réglementation agricole sur la faune sauvage					
4°, 5°	2	Participer aux réunions concernant la réglementation agricole afin que la faune sauvage soit prise en compte	Réalisée	Satisfaisant	Poursuivie sans ajustement
4°, 5°	2	Elaborer une plaquette à destination des responsables de territoires de chasse, chasseurs et	En cours	Satisfaisant	Poursuivie sans ajustement

25

		agriculteurs, en partenariat avec les structures départementales concernées, informant sur la réglementation existante liée à la préservation de la faune sauvage			
Objectif : Améliorer le niveau de communication auprès des chasseurs					
2° 3°	3	Pérenniser et optimiser la validation annuelle du permis de chasser.	Réalisée	Satisfaisant	Poursuivie sans ajustement
N/A	3	Poursuivre la rédaction d'articles pour nos responsables de territoires de chasse et chasseurs à travers le journal du chasseur	Réalisée	Satisfaisant	Poursuivie sans ajustement
N/A	3	Permettre à nos adhérents et chasseurs de pouvoir s'exprimer en pérennisant les réunions préparatoires à l'Assemblée Générale de la F D C 32 ainsi que la réunion annuelle avec les délégués cantonaux et les	Réalisée	Réalisation partielle, volonté politique fédérale	Poursuivie avec ajustements

		associations spécialisées			
N/A	3	Optimiser le déroulement de l'Assemblée Générale en permettant à nos adhérents territoriaux d'exprimer leurs souhaits	Réalisée	Satisfaisant	Poursuivie sans ajustement
N/A	3	Informier régulièrement les administrateurs de la F D C 32 des actions menées dans le cadre du S D G C pour leur permettre de diffuser les informations sur leur secteur	En cours	Satisfaisant	Poursuivie sans ajustement
3° 5°	3	Défendre les intérêts moraux des chasseurs en permettant à la F D C 32 de se concerter en vue de l'établissement de la liste des nuisibles ainsi que l'établissement des prix des denrées agricoles	Réalisée	Satisfaisant	Poursuivie sans ajustement
N/A	3	Mettre en place un système de veille de	En cours	Satisfaisant	Poursuivie avec

27

		l'actualité cynégétique et informer rapidement nos chasseurs de ces évolutions par le biais d'internet			ajustements
N/A	3	Favoriser l'accès à de nouveaux territoires de chasses pour nos chasseurs	Non réalisée	Difficulté à mobiliser les adhérents	Poursuivie avec ajustements
N/A	3	Organiser annuellement une exposition des trophées de chasse prélevés dans le Gers	Non réalisée	Manque de temps	Non poursuivie
Objectif : Faciliter le quotidien des gestionnaires de territoires et chasseurs en développant des prestations de services et des conseils personnalisés adaptés					
1°, 2°, 3°	3	Proposer à nos responsables de territoires de chasse un nouveau carnet de battues plus adapté	Réalisée	Satisfaisant	Poursuivie sans ajustement
N/A	3	Organiser un programme annuel de remise à jour des statuts de nos adhérents territoriaux à travers un modèle de statut	Réalisée	Satisfaisant	Poursuivie sans ajustement

4°, 5°	3	Elaborer et distribuer un catalogue de l'ensemble des aménagements cynégétiques réalisables par nos adhérents territoriaux et les accompagner dans la mise en œuvre de ces projets	Réalisée	Satisfaisant	Poursuivie avec ajustements
N/A	3	Réorganiser le siège social de la F D C 32 pour permettre un meilleur accueil de nos adhérents territoriaux et chasseurs	Réalisée	Satisfaisant	Poursuivie sans ajustement
N/A	3	Réaliser un support de documents, spécialement conçu pour nos adhérents territoriaux, qui leur permettra de regrouper toutes les informations nécessaires à leurs fonctions et d'en disposer en toutes circonstances	Réalisée	Satisfaisant	Poursuivie sans ajustement
N/A	3	Pérenniser le suivi annuel de l'évolution	Réalisée	Satisfaisant	Poursuivie sans ajustement (si moyens

		des territoires de chasse et assurer la mise à jour par cartographie informatique			humains adaptés)
2°, 3°, 4°	3	Mettre à disposition des adhérents territoriaux et des chasseurs, au siège social de la F D C 32 une panoplie de matériels pour les aider dans la gestion quotidienne de leur territoire	Réalisée	Satisfaisant	Poursuivie sans ajustement
1°	3	Poursuivre la distribution annuelle décentralisée des bracelets chevreuils sur le département	Non réalisée	Manque de temps et de moyens humains	Poursuivie avec ajustements
N/A	3	Permettre aux délégués cantonaux d'assurer leur rôle de relais entre les adhérents territoriaux et la F D C 32 en redéfinissant leur rôle et en leur diffusant un guide	Non réalisée	Volonté politique fédérale	Non poursuivie
N/A	3	Proposer à nos adhérents territoriaux	Non réalisée	Volonté politique	Non poursuivie

30

		des contrats de services pour faciliter la gestion de leur territoire de chasse		fédérale	
N/A	3	Mettre à disposition des adhérents territoriaux une exposition mobile pour leur permettre de promouvoir la chasse lors des différentes manifestations locales	Réalisée	Satisfaisant	Poursuivie sans ajustement

Enjeu n°2 : Valoriser l'image du chasseur

Contexte :

Consciente que le maintien de la chasse passe d'abord par l'acceptation et la compréhension de la pratique cynégétique par le grand public, la Fédération des Chasseurs du Gers a entrepris, entre 2008 et 2014, des actions pour améliorer l'image des chasseurs gersois, en passant notamment par une attention particulière portée à la sécurité pour tous.

La sécurité à la chasse pour les chasseurs et les autres usagers de la Nature a été identifiée comme une priorité de la Fédération des Chasseurs du Gers. En effet, malgré le très faible nombre d'accidents de chasse au regard d'autres activités, la Fédération est consciente que le risque zéro n'existe pas. Elle sait aussi que la cohabitation respectueuse de l'ensemble des usagers du territoire passe par une pratique cynégétique aussi sécurisée que possible. Pour ce faire, la Fédération a mis en place plusieurs actions visant à accentuer la formation des chasseurs notamment en matière de sécurité à la chasse et de sécurité sanitaire lors du traitement, transport et conditionnement de la venaison.

De plus, des actions ont également été mises en place pour donner aux chasseurs les moyens de gérer au mieux leurs territoires, notamment en complétant leur connaissance sur la connaissance des espèces, leur gestion et l'aménagement du territoire.

Etat de réalisation et poursuite des actions proposées :

Avec 26 actions proposées par la Fédération, l'enjeu n°2 concerne principalement la mise en place de formations à destination des responsables cynégétiques et des chasseurs.

L'analyse de l'état de réalisation de ces actions, menée auprès des personnels fédéraux, indique que 21 des 26 actions proposées par la Fédération des Chasseurs ont été menées à bien ou sont aujourd'hui en cours de réalisation. Ce résultat indique que l'enjeu n°2, relatif à la valorisation de l'image du chasseur, est celui disposant du plus haut niveau de réalisation (81%). Parmi les actions n'ayant pas pu être réalisées, 5 n'ont pu l'être par manque de temps, 1 par manque de moyens financiers et 1 par difficulté à mobiliser les adhérents territoriaux.



De plus, il apparaît qu'avec un taux de satisfaction élevé (73%), cet enjeu est celui disposant du plus d'actions jugées plutôt satisfaisantes par les personnels fédéraux. Ainsi, 19 actions ont été jugées plutôt satisfaisantes alors que 7 actions ne l'auraient pas été en l'état.



Enfin, il ressort qu'un grand nombre d'actions (21 actions) proposées en 2008 par la Fédération des Chasseurs du Gers seront poursuivies avec ou sans ajustements au cours des 6 prochaines années.

Poursuite des actions de l'enjeu n°2



Aide à la lecture des tableaux d'évaluation des actions:

1. Réponse aux exigences réglementaires du Code de l'Environnement :

Le Code de l'Environnement et ses articles L.425-1 à L.425-3-1 encadrent la mise en place du Schéma Départemental de Gestion Cynégétique. Parmi ces différents articles, le L.425-2 précise quels sont les éléments devant obligatoirement y figurer. La Fédération Départementale des Chasseurs du Gers a donc souhaité mettre en évidence à quelle obligation réglementaire chaque action répond, notamment afin de faciliter la lisibilité de l'action fédérale auprès de l'autorité administrative et des adhérents. Ainsi, dans le tableau d'évaluation, chaque action fait référence à un ou plusieurs alinéas de l'article L.425-2 du Code de l'Environnement :

- 1° : Les plans de chasse et les plans de gestion ;
- 2° : Les mesures relatives à la sécurité des chasseurs et des non-chasseurs ;
- 3° : Les actions en vue d'améliorer la pratique de la chasse telles que la conception et la réalisation des plans de gestion approuvés, la fixation des prélèvements maximum autorisés, la régulation des animaux prédateurs et déprédateurs, les lâchers de gibier, la recherche au sang du grand gibier et les prescriptions relatives à l'agrainage et à l'affouragement prévues à l'article L. 425-5 [du Code de l'Environnement], à la chasse à tir du gibier d'eau à l'agrainée ainsi que les modalités de déplacement d'un poste fixe ;
- 4° : Les actions menées en vue de préserver, de protéger par des mesures adaptées ou de restaurer les habitats naturels de la faune sauvage ;
- 5° : Les dispositions permettant d'atteindre l'équilibre agro-sylvo-cynégétique.

2. Référence aux Axes Stratégiques du SDGC du Gers 2008 – 2014 :

Cette mention fait référence à l'axe stratégique auquel appartient l'action étudiée, tel qu'il est mentionné dans le SDGC 2008 – 2014. Dans le cas de l'*Enjeu n°2 : Valoriser l'image du chasseur*, il existe 3 axes stratégiques :

- 1 : Pérenniser et accentuer la formation des chasseurs, notamment en matière de sécurité à la chasse ;
- 2 : Donner aux chasseurs les moyens pour gérer au mieux leur territoire ;
- 3 : Pérenniser la passion de la chasse auprès des générations futures.

3. Intitulé de l'action :

Correspond à la description de l'action envisagée, telle qu'elle est mentionnée dans le SDGC 2008 – 2014.

4. Niveau de réalisation de l'action :

Afin d'appréhender le niveau de réalisation de chaque action proposée par le SDGC 2008 – 2014, un bilan interne a été effectué auprès du(des) technicien(s) fédéral(aux) en charge de sa mise en œuvre, selon 4 modalités possibles :

- **Réalisée** : l'action a été menée à bien au terme du SDGC 2008 – 2014 ;
- **En cours de réalisation** : l'action est en voie de réalisation, soit parce que l'action a vocation à durer dans le temps, soit parce que le SDGC prévoyait de débiter au terme du SDGC 2008 – 2014, soit parce que le délai envisagé était trop court ;
- **Non réalisée** : l'action n'a pas encore été réalisée au terme du SDGC 2008 – 2014, sans toutefois avoir été abandonnée ;
- **Abandonnée** : l'action n'a pu être réalisée, faute de moyen technique, financier, réglementaire ou par défaut d'acceptation par les acteurs socio-économiques.

5. Commentaires :

Cette section permet de compléter, nuancer ou justifier le niveau de réalisation de l'action considérée, à l'aide d'éléments qualitatifs ou quantitatifs. Ces commentaires peuvent être issus des personnels techniques fédéraux en charge de la réalisation de l'action et/ou des partenaires mobilisés lors de la phase consultative.

6. Perspectives données à l'action pour le SDGC 2014 – 2020 :

Cette section indique quelle sera la perspective donnée à chaque action sur la période 2014 – 2020, au vu de l'état d'avancement de cette dernière mais également au regard des résultats obtenus par rapport aux moyens déployés, voire des éventuels difficultés ou succès rencontrés, ainsi que des remarques et des attentes des différents acteurs rencontrés lors de la consultation.

De fait, les perspectives données à l'ensemble des actions, débattues et votées par les élus fédéraux de la Fédération Départementale des Chasseurs du Gers, tiennent lieu de projet fédéral pour les 6 prochaines années (SDGC du Gers 2014 – 2020). Les modalités possibles pour cette section sont au nombre de 3 :

- **Poursuivie sans ajustement** : l'action a été jugée satisfaisante en l'état et sera poursuivie au cours de la période 2014 – 2020 ;
- **Poursuivie avec ajustement** : l'action a été jugée plutôt satisfaisante et sera poursuivie après ajustements pour la période 2014 – 2020 ;
- **Non poursuivie** : l'action n'a pas été jugée satisfaisante et ne sera pas poursuivie pour la période 2014 – 2020.

Référence aux cadres réglementaires : E23-2 Code de l'Environnement (11°,12°,14°,15°)	Références aux Axes Stratégiques de l'Annex 2 du SDGC 2008 - 2014	Intitulé de l'action	Degré de réalisation de l'action	Commentaires (principaux résultats qualitatifs et/ou quantitatifs)	Perspectives envisagées pour le SDGC 2014-2020
Intitulé de l'objectif poursuivi					
<ul style="list-style-type: none"> • 1° Plans de chasse et plans de gestion • 2° Sécurité des chasseurs et des non-chasseurs • 3° Amélioration de la pratique de la chasse (PGA, PMA, régulation nuisibles, lâchers, recherche au sang, agrainage, déplacements en battue) • 4° Préservation et amélioration des habitats de la faune chassable • 5° Atteinte de l'équilibre-agro-syvo-cynégétique • N/A Hors champs réglementaire 	<ul style="list-style-type: none"> • 1 Pérenniser et accentuer la formation des chasseurs, notamment en matière de sécurité à la chasse • 2 Donner aux chasseurs les moyens pour gérer au mieux leur territoire • 3 Pérenniser la passion de la chasse auprès des générations futures 	<ul style="list-style-type: none"> • Intitulé de l'action 	<ul style="list-style-type: none"> • Réalisée • Non réalisée • En voie de réalisation 	<ul style="list-style-type: none"> • Si réalisée satisfaisant ou non • Si non réalisée principales raisons (techniques, financières, réglementaires, moyens humains, temporels ou financiers, non-acceptation, etc.) 	<ul style="list-style-type: none"> • Non poursuivie • Poursuivie sans ajustement • Poursuivie avec ajustements

Réponse aux exigences réglementaires L.425-2 Code de l'Environnement (1°, 2°, 3°, 4°, 5°)	Référence aux Axes Stratégiques de l'Enjeu 2 du SDCC 2008 - 2014	Intitulé de l'action	Niveau de réalisation de l'action	Commentaires (principaux résultats qualitatifs et/ou quantitatifs)	Perspectives données pour le SDCC 2014-2020
Objectif : Responsabiliser les responsables des territoires de chasse en proposant des moyens leur permettant de garantir une sécurité maximale des chasseurs et non chasseurs pendant l'acte de chasse					
2°	1	Mettre à jour le support pédagogique des formations de sécurité en battue	Réalisée	Satisfaisant	Poursuivie avec ajustements
2°	1	Réaliser une brochure à destination des responsables de battues et des chasseurs qui précisera les attitudes à adopter, hors période de chasse et pendant l'acte de chasse	Réalisée	Satisfaisant	Poursuivie avec ajustements
2°	1	Mettre à disposition de nos adhérents, au siège social de la F D C 32, du matériel de sécurité en battue pour garantir la sécurité maximale de l'acte de chasse et des chasseurs	Réalisée	Satisfaisant	Poursuivie avec ajustements

7

2°	1	Dispenser annuellement à nos adhérents une série de formations sur le département sur la sécurité en battue et le rôle d'un directeur de battue.	Réalisée	Satisfaisant	Poursuivie avec ajustements
2°	1	Proposer à nos adhérents territoriaux, lors des formations dispensées par la F D C 32, de les accompagner dans la mise en place d'un calendrier de battues à destination des non chasseurs.	Réalisée	Non satisfaisant manque de temps et moyens techniques	Poursuivie avec ajustements
2°	1	Proposer à nos adhérents territoriaux et chasseurs des contrats d'assurance adaptés.	Réalisée	Satisfaisant	Poursuivie avec ajustements
2°	1	Organiser annuellement une battue fictive sur le site de formation de la F D C 32 de Boucagnères pour permettre aux chasseurs et directeurs de battues d'être mis en	En cours	Satisfaisant	Poursuivie sans ajustement

8

		conditions réelles			
4°	1	Cartographier, en partenariat avec les gestionnaires des infrastructures routières, les zones où les collisions avec les grands animaux sont fréquentes dans l'objectif de proposer des moyens de protection de ces secteurs	Non réalisée	Non satisfaisant : manque de temps	Non poursuivie
Objectif : Assurer la sécurité du traitement, de la conservation et du transport de la venaison					
2°	1	Organiser annuellement, une série de formations à destination de tous les chasseurs, sur l'examen initial de la venaison du grand gibier sur le département	Réalisée	Satisfaisant	Poursuivie avec ajustements
2° 4°	1	Poursuivre et pérenniser le suivi annuel des appelants gibier d'eau dans le cadre des mesures	Réalisée	Satisfaisant	Poursuivie sans ajustement

9

		nationales sanitaires (influenza aviaire)			
2°	1	Elaborer et diffuser un guide des bonnes pratiques permettant d'assurer la sécurité alimentaire de tous d'après les données fournies par le Petit Livre Vert du chasseur 2007.	Réalisée	Satisfaisant	Poursuivie sans ajustement
2° 4°	1	Dans le cadre de l'analyse des animaux retrouvés morts (réseau S.A.G.I.R.) rédiger pour chaque maladie identifiée, une fiche descriptive à la portée de tous.	Non réalisée	Manque de temps puis document réalisé au niveau national	Non poursuivie
2°	1	En partenariat avec les structures départementales concernées, réaliser une étude de faisabilité sur la création d'un réseau de collecte des déchets de grand gibier à l'échelle	En cours	Satisfaisant	Poursuivie sans ajustement

		départementale			
2°	1	Dans le cadre des formations sur l'examen initial de la venaison, élaborer et diffuser une fiche technique sur la trichine (son analyse, etc) et exposer aux adhérents, les systèmes de suivi à mettre en place	Réalisée	Satisfaisant	Poursuivie sans ajustement
N/A	1	Sur la base du carnet de battue mis à la disposition des adhérents territoriaux et en application de l'arrêté ministériel du 12 mai 2006, élaborer et diffuser un registre de mouvements des oiseaux élevés ou achetés. Accompagner annuellement nos adhérents dans l'utilisation de ce registre	Non réalisée	Non satisfaisant manque de temps	Non poursuivie
2°	1	Réunir annuellement l'ensemble des	Non réalisée	Non satisfaisant manque de temps	Non poursuivie

11

		partenaires œuvrant dans le cadre du réseau SAGIR pour dresser un bilan sanitaire de l'année écoulée Informé annuellement nos adhérents de l'existence de ce réseau à travers un dépliant			
Objectif : Assurer auprès des responsables de territoires de chasse, des formations de qualité délocalisées selon leurs attentes					
2°	2	Mettre en place une fiche d'évaluation et labelliser les formations dispensées par la F D C 32 à destination des chasseurs	En cours	Satisfaisant	Poursuivie sans ajustement
2°	2	Pérenniser et optimiser l'ensemble des formations actuellement délivrées par la F D C 32 auprès des chasseurs	Réalisée	Satisfaisant	Poursuivie avec ajustements
2°	2	Faciliter l'accès des formations dispensées par la F D C 32 aux chasseurs en mettant à leur disposition un	Réalisée	Satisfaisant	Poursuivie sans ajustement

		calendrier de formations par année cynégétique			
2°	2	Développer de nouvelles formations (formation armes et balistique) en complément de celles déjà existantes (formation sécurité, piégeage, grand gibier...)	En cours	Satisfaisant	Poursuivie sans ajustement
Objectif : Informer, valoriser et promouvoir l'accès à la formation du permis de chasser. Favoriser l'accès des jeunes chasseurs aux territoires de chasse					
2°	3	Assurer annuellement, d'après les missions de service public de la F.D.C. 32, la formation théorique et pratique à l'examen du permis de chasser, participer à l'examen du permis de chasser.	Réalisée	Satisfaisant	Poursuivie sans ajustement
2°	3	Assurer annuellement, d'après les missions de service public de la F.D.C. 32, la formation de la chasse à l'arc sur	Réalisée	Satisfaisant	Poursuivie sans ajustement

13

		le département Promouvoir ce mode de chasse			
2°	3	Assurer annuellement, d'après les missions de service public de la F D C 32, la formation de la chasse accompagnée sur le département Promouvoir ce mode de chasse	Réalisée	Satisfaisant	Poursuivie sans ajustement
N/A	3	Pérenniser l'attribution annuelle de récompenses ainsi que l'offre du timbre aux jeunes permis de chasser de l'année	Réalisée	Satisfaisant	Poursuivie sans ajustement
N/A	3	Permettre aux chasseurs de valoriser leur passion en développant une gamme d'objets publicitaires avec le logo de la F D C 32 à destination des chasseurs et non chasseurs.	Non réalisée	Non satisfaisant manque de moyens financiers	Non poursuivie

14

Objectif : Assurer le suivi des nouveaux chasseurs

N/A	3	Mettre en place un programme de suivi annuel des nouveaux chasseurs, notamment en développant le parrainage et en favorisant la création d'une association de jeunes chasseurs sur le département.	Réalisée	Non satisfaisant manque d'acceptation des adhérents	Poursuivie avec ajustements
-----	---	--	----------	--	-----------------------------

Enjeu n°3 : Valoriser l'image de la chasse

Contexte :

La chasse est indissociable de la vie associative des villages gersois. La pérennisation de cette activité cynégétique passe d'une part par l'adhésion de nouveaux chasseurs, mais également par la compréhension des rôles et des missions de la chasse par l'ensemble des habitants. La Fédération des Chasseurs du Gers a mené plusieurs actions afin de valoriser la chasse, en portant à la connaissance de tous que ce loisir joue également un rôle dans l'équilibre entre les espaces, les espèces et les activités humaines.

Pour ce faire et afin de favoriser la cohabitation respectueuse de tous les usagers de l'espace, la Fédération a mené des actions de communication et d'échange avec le grand public.

Etat de réalisation et poursuite des actions proposées :

Cet enjeu n°3 comportait 16 actions proposées par la Fédération des Chasseurs.

L'analyse de l'état de réalisation de ces actions, menée auprès des personnels fédéraux, indique que 10 actions ont été menées à bien ou sont en cours de réalisation, les autres n'ayant pas pu être réalisées en raison d'un manque de moyens humains, de temps, de moyens financiers ou à la difficulté à mobiliser les adhérents territoriaux. Le taux de réalisation de cet enjeu apparaît donc comme l'un des plus faibles parmi les 3 enjeux proposés par la Fédération (62%).



De plus, il apparaît qu'avec un taux de satisfaction de 50%, cet enjeu est parmi ceux qui disposent le moins d'actions satisfaisantes : 9 actions ont été jugées satisfaisantes par les personnels fédéraux et 7 actions n'étaient pas satisfaisantes en l'état.



Enfin, il ressort que 11 actions (69%) seront poursuivies avec ou sans ajustements au cours des 6 prochaines années, notamment celles concernant la communication auprès du public grâce à des manifestations ou des partenariats avec les médias, ou encore la promotion des modes de chasse traditionnels et la chasse à l'arc.



Aide à la lecture des tableaux d'évaluation des actions:

1. Réponse aux exigences réglementaires du Code de l'Environnement :

Le Code de l'Environnement et ses articles L.425-1 à L.425-3-1 encadrent la mise en place du Schéma Départemental de Gestion Cynégétique. Parmi ces différents articles, le L.425-2 précise quels sont les éléments devant obligatoirement y figurer. La Fédération Départementale des Chasseurs du Gers a donc souhaité mettre en évidence à quelle obligation réglementaire chaque action répond, notamment afin de faciliter la lisibilité de l'action fédérale auprès de l'autorité administrative et des adhérents. Ainsi, dans le tableau d'évaluation, chaque action fait référence à un ou plusieurs alinéas de l'article L.425-2 du Code de l'Environnement :

- 1° : Les plans de chasse et les plans de gestion ;
- 2° : Les mesures relatives à la sécurité des chasseurs et des non-chasseurs ;
- 3° : Les actions en vue d'améliorer la pratique de la chasse telles que la conception et la réalisation des plans de gestion approuvés, la fixation des prélèvements maximum autorisés, la régulation des animaux prédateurs et déprédateurs, les lâchers de gibier, la recherche au sang du grand gibier et les prescriptions relatives à l'agrainage et à l'affouragement prévues à l'article L. 425-5 [du Code de l'Environnement], à la chasse à tir du gibier d'eau à l'agrainée ainsi que les modalités de déplacement d'un poste fixe ;
- 4° : Les actions menées en vue de préserver, de protéger par des mesures adaptées ou de restaurer les habitats naturels de la faune sauvage ;
- 5° : Les dispositions permettant d'atteindre l'équilibre agro-sylvo-cynégétique.

2. Référence aux Axes Stratégiques du SDGC du Gers 2008 – 2014 :

Cette mention fait référence à l'axe stratégique auquel appartient l'action étudiée, tel qu'il est mentionné dans le SDGC 2008 – 2014. Dans le cas de l'Enjeu n°3 : *Valoriser l'image de la chasse*, il existe 2 axes stratégiques :

- 1 : Promouvoir la chasse en tant qu'actrice du monde rural ;
- 2 : Promouvoir la chasse comme étant garante du patrimoine.

3. Intitulé de l'action :

Correspond à la description de l'action envisagée, telle qu'elle est mentionnée dans le SDGC 2008 – 2014.

4. Niveau de réalisation de l'action :

Afin d'appréhender le niveau de réalisation de chaque action proposée par le SDGC 2008 – 2014, un bilan interne a été effectué auprès du(des) technicien(s) fédéral(aux) en charge de sa mise en œuvre, selon 4 modalités possibles :

- **Réalisée** : l'action a été menée à bien au terme du SDGC 2008 – 2014 ;
- **En cours de réalisation** : l'action est en voie de réalisation, soit parce que l'action a vocation à durer dans le temps, soit parce que le SDGC prévoyait de débiter au terme du SDGC 2008 – 2014, soit parce que le délai envisagé était trop court ;
- **Non réalisée** : l'action n'a pas encore été réalisée au terme du SDGC 2008 – 2014, sans toutefois avoir été abandonnée ;
- **Abandonnée** : l'action n'a pu être réalisée, faute de moyen technique, financier, réglementaire ou par défaut d'acceptation par les acteurs socio-économiques.

5. Commentaires :

Cette section permet de compléter, nuancer ou justifier le niveau de réalisation de l'action considérée, à l'aide d'éléments qualitatifs ou quantitatifs. Ces commentaires peuvent être issus des personnels techniques fédéraux en charge de la réalisation de l'action et/ou des partenaires mobilisés lors de la phase consultative.

6. Perspectives données à l'action pour le SDGC 2014 – 2020 :

Cette section indique quelle sera la perspective donnée à chaque action sur la période 2014 – 2020, au vu de l'état d'avancement de cette dernière mais également au regard des résultats obtenus par rapport aux moyens déployés, voire des éventuels difficultés ou succès rencontrés, ainsi que des remarques et des attentes des différents acteurs rencontrés lors de la consultation.

De fait, les perspectives données à l'ensemble des actions, débattues et votées par les élus fédéraux de la Fédération Départementale des Chasseurs du Gers, tiennent lieu de projet fédéral pour les 6 prochaines années (SDGC du Gers 2014 – 2020). Les modalités possibles pour cette section sont au nombre de 3 :

- **Poursuivie sans ajustement** : l'action a été jugée satisfaisante en l'état et sera poursuivie au cours de la période 2014 – 2020 ;
- **Poursuivie avec ajustement** : l'action a été jugée plutôt satisfaisante et sera poursuivie après ajustements pour la période 2014 – 2020 ;
- **Non poursuivie** : l'action n'a pas été jugée satisfaisante et ne sera pas poursuivie pour la période 2014 – 2020.

Réponses aux exigences réglementaires (1,425-2 Code de l'Environnement (1°,2°,3°,4°,5°))	Référence aux Axes Stratégiques de l'Objet 1 du SDSC 2006 - 2014	Intitulé de l'action	Niveau de réalisation de l'action	Commentaires (principaux résultats qualitatifs et/ou quantitatifs)	Perspectives données pour le SDSC 2014-2020
Intitulé de l'objectif poursuivi					
<ul style="list-style-type: none"> • 1° Plans de chasse et plans de gestion • 2° Sécurité des chasseurs et des non-chasseurs • 3° Amélioration de la pratique de la chasse (PGA, PMA, régulation nuisibles, lâchers, recherche au sang, agrainage, déplacements en battue) • 4° Préservation et amélioration des habitats de la faune chassable • 5° Attente de l'équilibre-agro-sylvo-cynégétique • N/A Hors champs réglementaire 	<ul style="list-style-type: none"> • 1. Promouvoir la chasse en tant qu'activité du monde rural, • 2. Promouvoir la chasse comme étant garante du patrimoine 	<ul style="list-style-type: none"> • Intitulé de l'action 	<ul style="list-style-type: none"> • Réalisée • Non réalisée • En voie de réalisation 	<ul style="list-style-type: none"> • Si réalisée satisfaisant ou non • Si non réalisée = principales raisons (techniques, financières, réglementaires, moyens humains, temporels ou financiers, non-acceptation, etc.) 	<ul style="list-style-type: none"> • Non poursuivie • Poursuivie sans ajustement • Poursuivie avec ajustements

5

Réponse aux exigences réglementaires L.425-2 Code de l'Environnement (3°, 3°, 3°, 4°, 5°)	Référence aux Axes Stratégiques de l'Engage 1 du SDGC 2008 - 2014	Intitulé de l'action	Niveau de réalisation de l'action	Commentaires (principaux résultats qualitatifs et/ou quantitatifs)	Perspectives données pour le SDGC 2014-2020
Objectif : Valoriser l'image de la chasse dans le Gers en développant les échanges					
2°	1	Rédaction et diffusion pour le grand public d'une charte déontologique du chasseur gersois	Non réalisée	Manque de temps	Non poursuivie
N/A	1	Créer un site internet à destination des chasseurs et des non chasseurs. Mieux communiquer envers nos chasseurs en assurant une remise à jour régulière de ce site	Réalisée	Satisfaisant	Poursuivie sans ajustement
N/A	1	Valoriser l'image de la chasse à travers la ruralité et l'environnement en participant à l'animation d'un dispositif de partenariat départemental	Réalisée	Non satisfaisant : faible d'impact des manifestations organisées	Poursuivie avec ajustements

6

N/A	1	Mettre en valeur les circuits thématiques faune et flore du site de Cazaux d'Anglès d'après l'étude et la réalisation d'un schéma d'aménagement du site	Non réalisée	Manque de temps et moyens financiers	Non poursuivie
N/A	1	Faciliter les échanges et faire connaître notre passion en participant annuellement à des manifestations grand public	Réalisée	Satisfaisant	Poursuivie sans ajustement
N/A	1	Faire valoir nos activités en poursuivant la réalisation annuelle d'articles ponctuels en collaboration avec la presse locale. S'appuyer sur les opérations de terrains réalisées par la F.D.C. 32 pour y convier les journalistes	Réalisée	Satisfaisant	Poursuivie sans ajustement
Objectif : Maintenir l'expression la plus large possible des pratiques cynégétiques et modes de chasses Gersois					
3°	2	Assister annuellement les associations de chasse spécialisées	Réalisée	Satisfaisant	Poursuivie sans ajustement

7

		pour pérenniser les modes de chasse traditionnels gersois			
N/A	2	Etudier les perspectives du site de formation de la F D C 32 de Boucagnères, réaliser un schéma d'aménagement en fonction des souhaits des adhérents de la F.D.C 32 et progressivement mettre en œuvre ces aménagements	Réalisée	Satisfaisant	Poursuivie sans ajustement (selon opportunités)
N/A	2	Favoriser l'organisation de journées de chasse aux chevreuils et de journées de chasse aux chiens courants pour promouvoir ces modes de chasses sur le département	Non réalisée	Difficulté à mobiliser les adhérents	Non poursuivie
3°	2	Créer un sentier de piégage sur le site de formation de la F D.C 32 de Boucagnères	En cours	Satisfaisant	Poursuivie sans ajustement

Objectif : Promouvoir l'émergence de pratiques cynégétiques nouvelles (vénerie sous terre, chasse à l'arc, chasse au vol...)


N/A	2	Promouvoir la création d'une association de chasse à l'arc sur le département. Faciliter sa pérennisation en l'accompagnant annuellement.	Réalisée	Satisfaisant	Poursuivie sans ajustement
2°	2	Créer un parcours de chasse à l'arc sur le site de formation de la F.D.C. 32 de Boucagnères.	En cours	Satisfaisant	Poursuivie sans ajustement
N/A	2	Permettre aux pratiquants de chasses spécifiques d'exposer leurs modes de chasse aux autres chasseurs en les conviant aux réunions organisées annuellement par la F.D.C. 32.	Réalisée	Satisfaisant (interventions aux réunions de secteur)	Poursuivie avec ajustements
N/A	2	Promouvoir la création d'une association pour la vénerie sous terre sur le département. Faciliter sa	Non réalisée	Difficulté à mobiliser les adhérents	Poursuivie sans ajustement

9

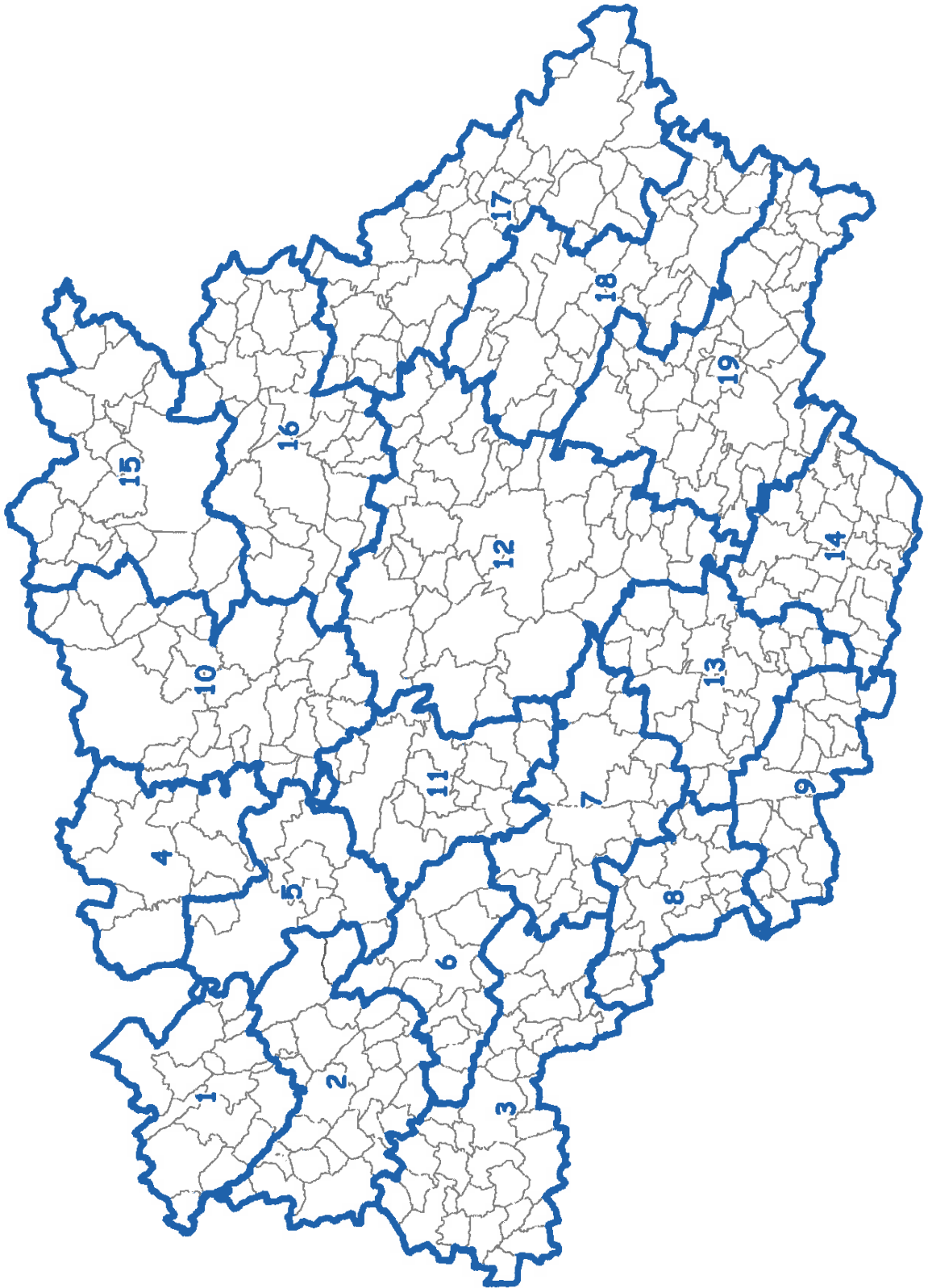
		pérennisation en l'accompagnant annuellement			
3°	2	Créer un atelier exposant le principe de la recherche au sang du grand gibier blessé sur le site de formation de la F.D.C 32 de Boucagnères	Non réalisée	Manque de moyens humains (faible nombre de conducteurs de chien de sang)	Non poursuivie
3°	2	Créer un terrier artificiel sur le site de formation de la F.D.C 32 de Boucagnères	Non réalisée	Manque de moyens humains (pas d'association de vénerie sous terre)	Non poursuivie

ANNEXE N°2 :

LISTE DES UNITES DE GESTION
SANGLIER



UNITES DE GESTION SANGLIER



LISTE DES COMMUNES QUI COMPOSENT LES UNITES DE GESTION SANGLIER

	COMMUNE	CODE INSEE
UG1	Ayzieu	32025
	Campagne-d'Armagnac	32073
	Castex-d'Armagnac	32087
	Cazaubon	32096
	Estang	32127
	Lannemaignan	32189
	Larée	32193
	Lias-d'Armagnac	32211
	Marguestau	32236
	Mauléon-d'Armagnac	32243
	Maupas	32246
	Monclar	32264
	Monlezun-d'Armagnac	32274
	Panjas	32305
	Réans	32340
UG2	Arblade-le-Haut	32005
	Bétous	32049
	Bourrouillan	32062
	Caupenne-d'Armagnac	32094
	Cravencères	32113
	Espas	32125
	Lanne-Soubiran	32191
	Laujuzan	32202
	Le Houga	32155
	Loubédat	32214
	Luppé-Violles	32220
	Magnan	32222
	Manciet	32227
	Monguilhem	32271
	Mormès	32291
	Nogaro	32296
	Perchède	32310
	Sainte-Christie-d'Armagnac	32369
	Saint-Griède	32380
	Saint-Martin-d'Armagnac	32390
	Salles-d'Armagnac	32408
	Sion	32434
	Sorbets	32437
Toujouse	32449	
Urgosse	32458	
UG3	Arblade-le-Bas	32004
	Aurensan	32017
	Barcelonne-du-Gers	32027

	Beaumarchés	32036
	Bernède	32046
	Cahuzac-sur-Adour	32070
	Cannet	32074
	Caumont	32093
	Corneillan	32108
	Couloumé-Mondebat	32109
	Galiac	32136
	Gée-Rivière	32145
	Goux	32151
	Izotges	32161
	Jû-Belloc	32163
	Labarthète	32170
	Lannux	32192
	Lasserade	32199
	Lelin-Lapujolle	32209
	Maulichères	32244
	Maumusson-Laguian	32245
	Plaisance	32319
	Préchac-sur-Adour	32330
	Projan	32333
	Riscle	32344
	Saint-Aunix-Lengros	32362
	Saint-Germé	32378
	Saint-Mont	32398
	Ségos	32424
	Tarsac	32439
	Tasque	32440
	Tieste-Uragnoux	32445
	Vergoignan	32460
	Verlus	32461
	Viella	32463
UG4	Castelnau-d'Auzan	32079
	Cazeneuve	32100
	Fourcès	32133
	Gondrin	32149
	Labarrère	32168
	Lagraulet-du-Gers	32180
	Larroque-sur-l'Osse	32197
	Lauraët	32203
	Montréal	32290
UG5	Bascous	32031
	Bretagne-d'Armagnac	32064
	Courrensan	32110
	Dému	32115
	Eauze	32119

	Lannepax	32190
	Noulens	32299
	Ramouzens	32338
	Séailles	32423
UG6	Aignan	32001
	Avéron-Bergelle	32022
	Bouzon-Gellenave	32063
	Castelnave	32081
	Fustérouau	32135
	Loussous-Débat	32218
	Lupiac	32219
	Margouët-Meymes	32235
	Pouydraguin	32325
	Sabazan	32354
	Saint-Pierre-d'Aubézies	32403
	Sarragachies	32414
	Termes-d'Armagnac	32443
UG7	Armous-et-Cau	32009
	Bars	32030
	Bassoues	32032
	Castelnau-d'Anglès	32077
	Courties	32111
	Estipouy	32128
	Gazax-et-Baccarisse	32144
	L'Isle-de-Noé	32159
	Loussitges	32217
	Mascaras	32240
	Monclar-sur-Losse	32265
	Montesquiou	32285
	Mouchès	32293
	Peyrusse-Grande	32315
	Peyrusse-Vieille	32317
	Pouylebon	32326
	Saint-Christaud	32367
	Scieurac-et-Flourès	32422
UG8	Armentieux	32008
	Beccas	32039
	Blousson-Sérian	32058
	Cazaux-Villecomtal	32099
	Juillac	32164
	Ladevèze-Rivière	32174
	Ladevèze-Ville	32175
	Laveraët	32205
	Marciac	32233
	Monlezun	32273

	Monpardiac	32275
	Pallanne	32303
	Ricourt	32342
	Saint-Justin	32383
	Sembouès	32427
	Tillac	32446
	Tourdun	32450
	Troncens	32455
UG9	Aux-Aussat	32020
	Barcugnan	32028
	Betplan	32050
	Castex	32086
	Duffort	32116
	Estampes	32126
	Haget	32152
	Laguian-Mazous	32181
	Malabat	32225
	Manas-Bastanous	32226
	Miélan	32252
	Montaut	32278
	Mont-de-Marrast	32281
	Montégut-Arros	32283
	Sadeillan	32355
	Sainte-Aurence-Cazaux	32363
	Sainte-Dode	32373
	Sarraguzan	32415
	Villecomtal-sur-Arros	32464
UG10	Ayguetinte	32024
	Beaucaire	32035
	Beaumont	32037
	Bérault	32044
	Bezolles	32052
	Blaziert	32057
	Bonas	32059
	Cassaigne	32075
	Castelnau-sur-l'Auvignon	32080
	Castéra-Verduzan	32083
	Caussens	32095
	Condom	32107
	Gazaupouy	32143
	Justian	32166
	La Romieu	32345
	Lagardère	32178
	Larressingle	32194
	Larroque-Engalin	32195
	Larroque-Saint-Sernin	32196

	Ligardes	32212
	Maignaut-Tauzia	32224
	Mansencôme	32230
	Mouchan	32292
	Roques	32351
	Rozès	32352
	Saint-Orens-Pouy-Petit	32400
	Saint-Paul-de-Baïse	32402
	Saint-Puy	32404
	Valence-sur-Baïse	32459
UG11	Bazian	32033
	Belmont	32043
	Caillavet	32071
	Callian	32072
	Castillon-Debats	32088
	Cazaux-d'Anglès	32097
	Marambat	32231
	Mirannes	32257
	Mourède	32294
	Préneron	32332
	Riguepeu	32343
	Roquebrune	32346
	Saint-Arailles	32360
	Saint-Jean-Poutge	32382
	Tudelle	32456
	Vic-Fezensac	32462
UG12	Antras	32003
	Auch	32013
	Augnax	32014
	Auterive	32019
	Barran	32029
	Biran	32054
	Boucagnères	32060
	Castillon-Massas	32089
	Castin	32091
	Crastes	32112
	Duran	32117
	Durban	32118
	Haulies	32153
	Jegun	32162
	Lahitte	32183
	Lasséran	32200
	Lasseube-Propre	32201
	Lavardens	32204
	Le Brouilh-Monbert	32065
	Leboulin	32207

	Maravat	32232
	Mérens	32251
	Mirepoix	32258
	Montaut-les-Créneaux	32279
	Montégut	32282
	Nougaroulet	32298
	Orbessan	32300
	Ordan-Larroque	32301
	Ornézan	32302
	Pavie	32307
	Pessan	32312
	Peyrusse-Massas	32316
	Preignan	32331
	Puycasquier	32335
	Roquefort	32347
	Roquelaure	32348
	Sainte-Christie	32368
	Saint-Jean-le-Comtal	32381
	Saint-Lary	32384
	Sansan	32411
	Seissan	32426
	Tourrenquets	32453
UG13	Bazugues	32034
	Belloc-Saint-Clamens	32042
	Berdoues	32045
	Clermont-Pouyguillès	32104
	Idrac-Respaillès	32156
	Laas	32167
	Labéjan	32172
	Lamazère	32187
	Loubersan	32215
	Marseillan	32238
	Miramont-d'Astarac	32254
	Mirande	32256
	Moncassin	32263
	Ponsampère	32323
	Saint-Élix-Theux	32375
	Saint-Martin	32389
	Saint-Maur	32393
	Saint-Médard	32394
	Saint-Michel	32397
	Sauviac	32419
	Viozan	32466
UG14	Arrouède	32010
	Aujan-Mournède	32015
	Aussos	32468

	Bellegarde	32041
	Bézues-Bajon	32053
	Cabas-Loumassès	32067
	Chélan	32103
	Cuélas	32114
	Esclassan-Labastide	32122
	Lagarde-Hachan	32177
	Lalanne-Arqué	32185
	Lourties-Monbrun	32216
	Manent-Montané	32228
	Masseube	32242
	Monbardon	32260
	Monlaur-Bernet	32272
	Mont-d'Astarac	32280
	Monties	32287
	Panassac	32304
	Ponsan-Soubiran	32324
	Saint-Arroman	32361
	Saint-Blancard	32365
	Saint-Ost	32401
	Samaran	32409
	Sarcos	32413
	Sère	32430
UG15	Berrac	32047
	Castéra-Lectourois	32082
	Castet-Arrouy	32085
	Flamarens	32131
	Gimbrède	32146
	Lagarde	32176
	Lectoure	32208
	Marsolan	32239
	Mas-d'Auvignon	32241
	Miradoux	32253
	Pergain-Taillac	32311
	Peyrecave	32314
	Plieux	32320
	Pouy-Roque-laure	32328
	Roquepine	32350
	Saint-Antoine	32358
	Saint-Avit-Frandat	32364
	Sainte-Mère	32395
	Saint-Martin-de-Goyne	32391
	Saint-Mézard	32396
	Sempesserre	32429
	Terraube	32442
UG16	Avezan	32023

Bivès	32055
Brugnens	32066
Cadeilhan	32068
Castelnau-d'Arbieu	32078
Castéron	32084
Céran	32101
Cézan	32102
Estramiac	32129
Fleurance	32132
Gaudonville	32139
Gavarret-sur-Aulouste	32142
Goutz	32150
La Sauvetat	32417
Lalanne	32184
Lamothe-Goas	32188
L'Isle-Bouzon	32158
Magnas	32223
Mauroux	32248
Miramont-Latour	32255
Montestruc-sur-Gers	32286
Pauilhac`	32306
Pessoulens	32313
Pis	32318
Préchac	32329
Puységur	32337
Réjaumont	32341
Saint-Clar	32370
Saint-Créac	32371
Sainte-Radegonde	32405
Saint-Léonard	32385
Taybosc	32441
Tournecoupe	32452
Urdens	32457

UG17

Ardizas	32007
Auradé	32016
Avensac	32021
Bajonnette	32026
Beaupuy	32038
Castillon-Savès	32090
Catonvielle	32092
Clermont-Savès	32105
Cologne	32106
Encausse	32120
Endoufielle	32121
Frégouville	32134
Giscaro	32148
Homps	32154

Labrihe	32173
Lias	32210
L'Isle-Jourdain	32160
Mansempuy	32229
Marestaing	32234
Mauvezin	32249
Monbrun	32262
Monferran-Savès	32268
Monfort	32269
Pujaudran	32334
Razengues	32339
Roquelaure-Saint-Aubin	32349
Saint-Antonin	32359
Saint-Brès	32366
Saint-Cricq	32372
Sainte-Anne	32357
Sainte-Gemme	32376
Saint-Georges	32377
Saint-Germier	32379
Saint-Orens	32399
Sarrant	32416
Ségoufielle	32425
Sérempuy	32431
Sirac	32435
Solomiac	32436
Thoux	32444
Touget	32448

UG18

Ansan	32002
Aubiet	32012
Bézéril	32051
Blanquefort	32056
Cazaux-Savès	32098
Escorneboeuf	32123
Gimont	32147
Juilles	32165
Labastide-Savès	32171
Lahas	32182
L'Isle-Arné	32157
Lussan	32221
Marsan	32237
Maurens	32247
Monblanc	32261
Montiron	32288
Nizas	32295
Noilhan	32297
Pébées	32308
Polastron	32321

	Pompiac	32322
	Saint-André	32356
	Saint-Caprais	32467
	Sainte-Marie	32388
	Saint-Sauvy	32406
	Saint-Soulan	32407
	Samatan	32410
	Savignac-Mona	32421
	Seysse-Savès	32432
UG19	Aurimont	32018
	Bédéchan	32040
	Betcave-Aguin	32048
	Boulaur	32061
	Cadeillan	32069
	Castelnau-Barbarens	32076
	Espaon	32124
	Faget-Abbatial	32130
	Garravet	32138
	Gaujac	32140
	Gaujan	32141
	Labarthe	32169
	Lamaguère	32186
	Lartigue	32198
	Laymont	32206
	Lombez	32213
	Meilhan	32250
	Moncorneil-Grazan	32266
	Monferran-Plavès	32267
	Mongausy	32270
	Montadet	32276
	Montamat	32277
	Montégut-Savès	32284
	Montpézat	32289
	Pellefigue	32309
	Pouy-Loubrin	32327
	Puylausic	32336
	Sabaillan	32353
	Saint-Élix	32374
	Saint-Lizier-du-Planté	32386
	Saint-Loube	32387
	Saint-Martin-Gimoi	32392
	Saramon	32412
	Sauveterre	32418
	Sauvimont	32420
	Sémézies-Cachan	32428
	Simorre	32433
	Tachaires	32438

Tirent-Pontéjac	32447
Tournan	32451
Traversères	32454
Villefranche	32465

ANNEXE N°3 :

TEXTES LEGISLATIFS RELATIFS

AUX SCHEMA

DEPARTEMENTAUX DE GESTION

CYNEGETIQUES ENTRES EN

VIGUEUR APRES L'ADOPTION DU

1^{IER} S.D.G.C (2008-2014)

Section 1 : Schémas départementaux de gestion cynégétique

Article L425-1

Modifié par LOI n° 2014-1170 du 13 octobre 2014 - art. 41

Modifié par LOI n° 2014-1170 du 13 octobre 2014 - art. 67

Un schéma départemental de gestion cynégétique est mis en place dans chaque département. Ce schéma est établi pour une période de six ans renouvelable. Il est élaboré par la fédération départementale ou interdépartementale des chasseurs, en concertation notamment avec la chambre d'agriculture, les représentants de la propriété privée rurale et les représentants des intérêts forestiers, en particulier lorsque le programme régional de la forêt et du bois prévu à l'article L. 122-1 du code forestier fait état de dysfonctionnements au regard de l'équilibre sylvocynégétique. Le schéma est compatible avec le plan régional de l'agriculture durable mentionné à l'article L. 111-2-1 du code rural et de la pêche maritime ainsi qu'avec les orientations régionales de gestion et de conservation de la faune sauvage et de ses habitats mentionnées à l'article L. 414-8 du présent code et avec les programmes régionaux de la forêt et du bois mentionnés à l'article L. 122-1 du code forestier. Il est approuvé, après avis de la commission départementale compétente en matière de chasse ou de faune sauvage, par le préfet, qui vérifie notamment qu'il est compatible avec les principes énoncés à l'article L. 420-1 et les dispositions de l'article L. 425-4 du présent code et qu'il prend en compte le schéma régional de maîtrise des dangers sanitaires défini à l'article L. 201-12 du code rural et de la pêche maritime.

Article L425-2

Modifié par LOI n° 2014-1170 du 13 octobre 2014 - art. 41

Parmi les dispositions du schéma départemental de gestion cynégétique figurent obligatoirement :

- 1° Les plans de chasse et les plans de gestion ;
- 2° Les mesures relatives à la sécurité des chasseurs et des non-chasseurs ;
- 3° Les actions en vue d'améliorer la pratique de la chasse telles que la conception et la réalisation des plans de gestion approuvés, la fixation des prélèvements maximum autorisés, la régulation des animaux prédateurs et déprédateurs, les lâchers de gibier, la recherche au sang du grand gibier et les prescriptions relatives à l'agrainage et à l'affouragement prévues à l'article L. 425-5, à la chasse à tir du gibier d'eau à l'agrainée ainsi que les modalités de déplacement d'un poste fixe ;
- 4° Les actions menées en vue de préserver, de protéger par des mesures adaptées ou de restaurer les habitats naturels de la faune sauvage ;
- 5° Les dispositions permettant d'atteindre l'équilibre agro-sylvo-cynégétique ;
- 6° Les dispositions permettant de surveiller les dangers sanitaires dans les espèces de gibier et de participer à la prévention de la diffusion de dangers sanitaires entre les espèces de gibier, les animaux domestiques et l'homme.

Article L425-3

Modifié par Loi n°2005-157 du 23 février 2005 - art. 168 JORF 24 février 2005

Le schéma départemental de gestion cynégétique est opposable aux chasseurs et aux sociétés, groupements et associations de chasse du département.

Article L425-3-1

Modifié par LOI n°2008-1545 du 31 décembre 2008 - art. 3

Les infractions aux dispositions du schéma départemental de gestion cynégétique sont punies des amendes prévues par les contraventions de la première à la quatrième classe selon des modalités fixées par un décret en Conseil d'Etat.

