









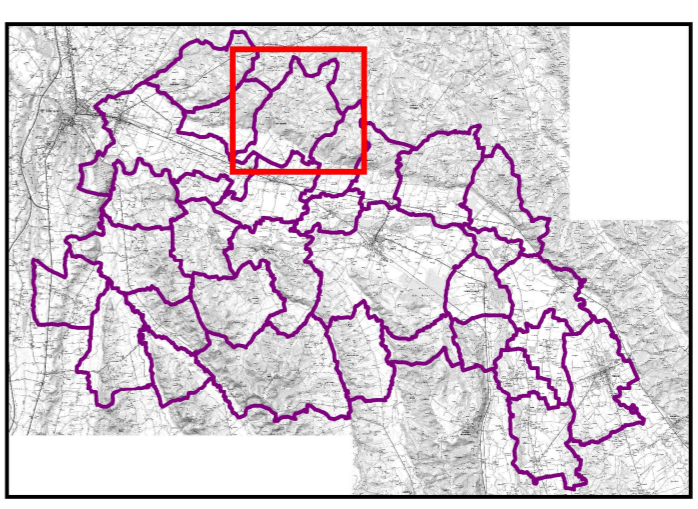

Plan de Prévention des Risques d'Inondation
LOT 1 : BASSIN DE L'ADOUR et du LEES
 Commune de Lelín-Lapujolle
CARTE DES ALÉAS

D.D.T. 32


Légende :

	Faible		157.57	Isocote et cote de la crue de référence (m NGF)
	Moyen		157.25	Isocote et cote intermédiaire (m NGF)
	Fort			Limite crue de référence
	Très fort			Bande inconstructible de 10m de part et d'autre du cours d'eau et/ou de l'écoulement
	Non différencié			
	Plan d'eau			

Plan de Situation



Vue 2/3



Echelle: 1/5 000

INDICE	DATE	D	C	MODIFICATION
A	10/2017	Gc	Lb	Première édition
Etabli et contrôlé		Contrôlé et proposé		
Le 10/17	Par LBH	Le	Par	