













Plan de Prévention des Risques d'Inondation

LOT 1 : BASSIN DE L'ADOUR et du LEES

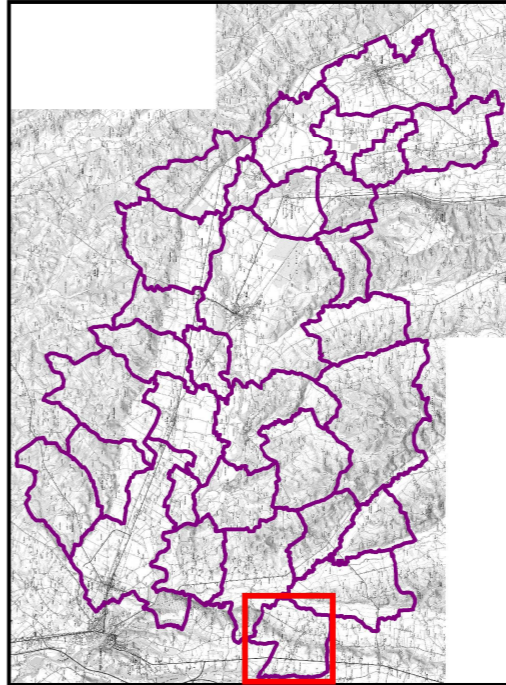
Commune de Ségos
CARTE DES ENJEUX

D.D.T. 32


Légende :

- | | | | |
|---|--|---|---------------------------------------|
|  | Habitat |  | Projets, enjeux futurs |
|  | Équipement public |  | Voies de desserte et de communication |
|  | Habitat de loisir et de plein air |  | Limite d'emprise inondable |
|  | Établissement ou équipements sensibles |  | Emprise inondable |
|  | Activité industrielles, commerciales, agricoles |  | Plan d'eau |
|  | Équipements stratégiques, lieux d'accueils sensibles et équipements vitaux | | |
|  | | | |

Plan de Situation



Vue d'ensemble



Echelle: 1/10 000

INDICE	DATE	D	C	MODIFICATION
A	03/2018	GCe	LBh	Première édition
Établi et contrôlé				
Le 03/18	Par	LBH	Le	Contrôlé et proposé
				Par

