
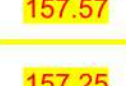






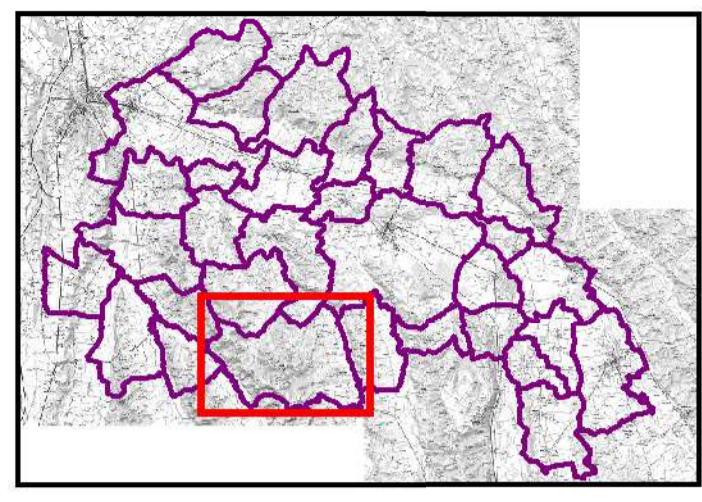



**Légende :**

|   |  |  |
|---|--|--|
| <b>Zonage réglementaire :</b>   | <b>Isocotes :</b>  |  |
|  Aléa faible à moyen en P.A.U.   |  157.57 | Isocote et cote de la crue de référence (m NGF)  |
|  Aléa fort en P.A.U.   |  157.26 | Isocote et cote intermédiaire (m NGF)  |
|  Aléa faible à moyen hors P.A.U.   |  |  |
|  Aléa fort et aléa indéterminé hors P.A.U. ou bande inconstructible de 10m de part et d'autre du cours d'eau et/ou de l'écoulement | <b>Limites :</b>   |  Limite crue de référence |
|   |  |  Limite communale         |

**Plan de Situation**



**Vue 2/2**



**Echelle: 1/5 000**

| INDICE                    | DATE     | D                          | C   | MODIFICATION     |
|---------------------------|----------|----------------------------|-----|------------------|
| A                         | 05/2018  | GCe                        | LBh | Première édition |
| <b>Établi et contrôlé</b> |          | <b>Contrôlé et proposé</b> |     |                  |
| Le 05/18                  | /Par LBH | Le                         | Par |                  |

