









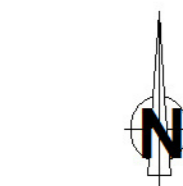
## LEGENDE

### LIMITES

-  Limite de la crue de référence
-  Limite communale

### ZONAGE

-  Aléa faible à moyen en P.A.U.
-  Aléa fort et aléa indéterminé hors P.A.U. ou bande inconstructible de 10 m de part et d'autre du cours d'eau et ou de l'écoulement
-  Aléa faible à moyen hors P.A.U.
-  Aléa fort en P.A.U.
-  Cote et isocote de la crue de référence (en mNGF)
-  Cote et isocote intermédiaire



ECHELLE 1 / 5.000

PRÉFECTURE DU GERS

Direction  
Départementale  
des Territoires

Gers

## BASSINS VERSANTS DE L'ARROS ET DU BOUËS

## PLAN DE PRÉVENTION DU RISQUE INONDATION (P.P.R.I)

### CARTE DES ZONAGES RÉGLEMENTAIRES

### COMMUNE DE BLOUSSON-SÉRIAN

IND	Date	Modification
	11/2018	
Établi et contrôlé		Contrôlé et proposé
le	par	le
Nom et signature du chargé d'étude		Nom et signature du chef de projet

