












LEGENDE



LIMITES

-  Limite communale
-  Limite de la crue de référence
-  Lit mineur
-  Plan d'eau

HAUTEURS D'EAU

VITESSES:

- | | | | |
|--|-------------------|---|----------------------|
|  | supérieur à 1 m |  | supérieur à 0.5 m/s |
|  | entre 0.5 et 1 m |  | entre 0.5 et 0.2 m/s |
|  | inférieur à 0.5 m |  | inférieur à 0.2 m/s |
|  | indéterminées | | |

-  Cote et isocote de la crue de référence (en mNGF)
-  Cote et isocote intermédiaire



ECHELLE 1 / 5.000

PRÉFECTURE DU GERS

Direction
Départementale
des Territoires

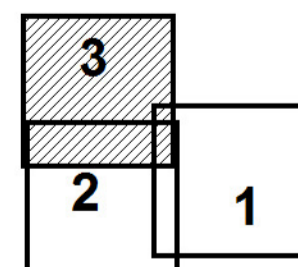
Gers

BASSINS VERSANTS DE L'ARROS ET DU BOUËS

PLAN DE PRÉVENTION DU RISQUE INONDATION (P.P.R.I)

CARTE DES HAUTEURS D'EAU ET DES VITESSES

COMMUNE DE MARCIAC



ECHELLE 1 / 5.000



Juin 2017

27 allée du Roussillon, 31770 Colomers

