



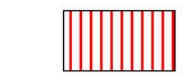






**LEGENDE**


**LIMITES**

-  Limite de la crue de référence
-  Limite communale

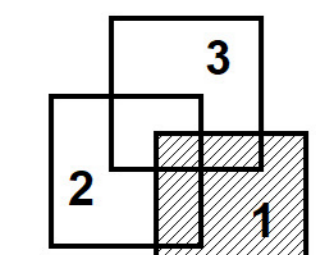
**ZONAGE**

-  Aléa faible à moyen en P.A.U.
-  Aléa fort et aléa indéterminé hors P.A.U. ou bande inconstructible de 10 m de part et d'autre du cours d'eau et de l'écoulement
-  Aléa faible à moyen hors P.A.U.
-  Aléa fort en P.A.U.
-  Cote et isocote de la crue de référence (en mNGF)
-  Cote et isocote intermédiaire

  
 ECHELLE 1 / 5.000


**PRÉFECTURE DU GERS**  
 Direction  
 Départementale  
 des Territoires  
 Gers

**BASSINS VERSANTS  
 DE L'ARROS ET DU BOUËS**  
**PLAN DE PRÉVENTION DU RISQUE INONDATION  
 (P.P.R.I)**  
**CARTE DES ZONAGES RÉGLEMENTAIRES**  
**COMMUNE DE MONLEZUN**



IND	Date	Modification
	11/2018	

Établi et contrôlé		Contrôlé et proposé	
le	par	le	par
Nom et signature du chargé d'étude		Nom et signature du chef de projet	