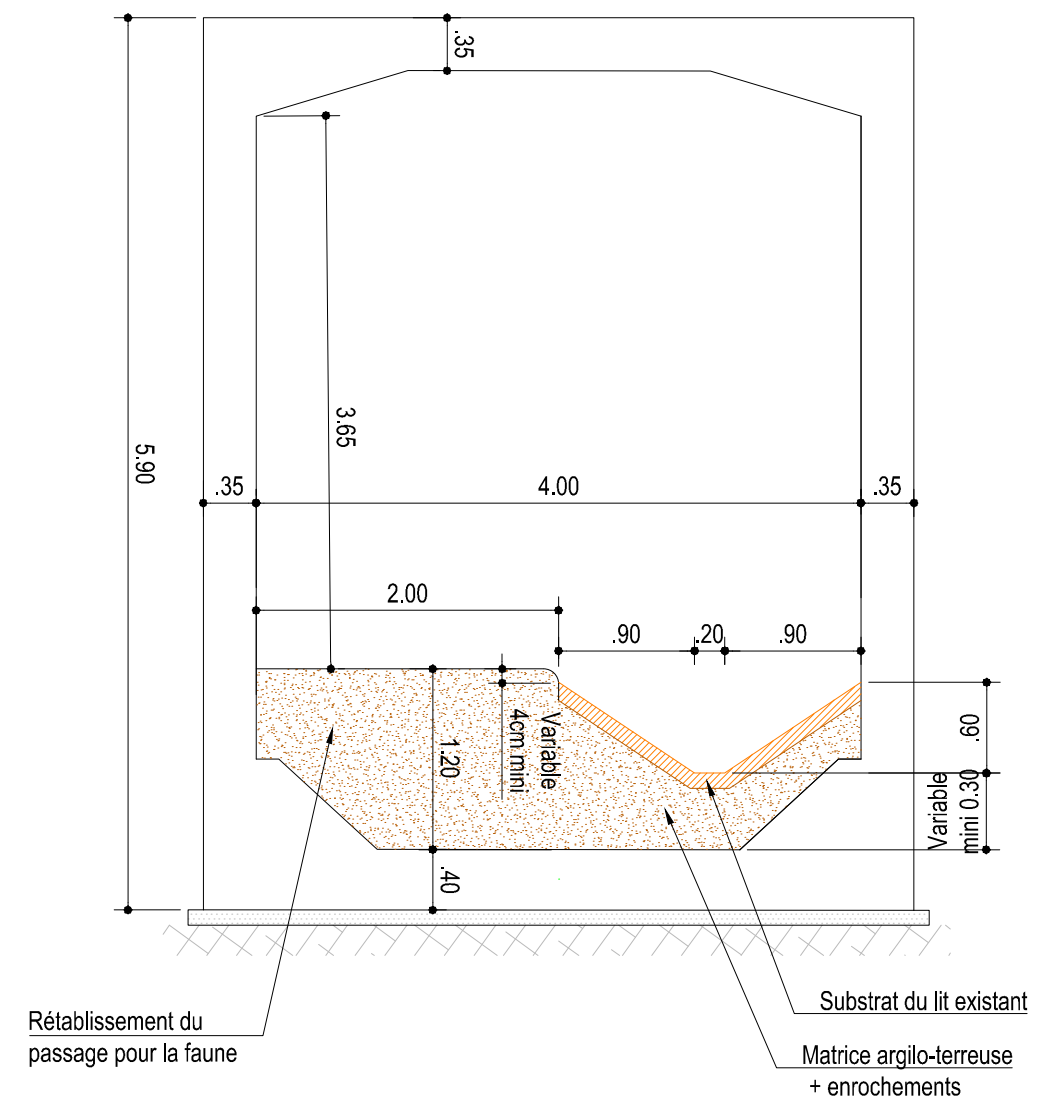
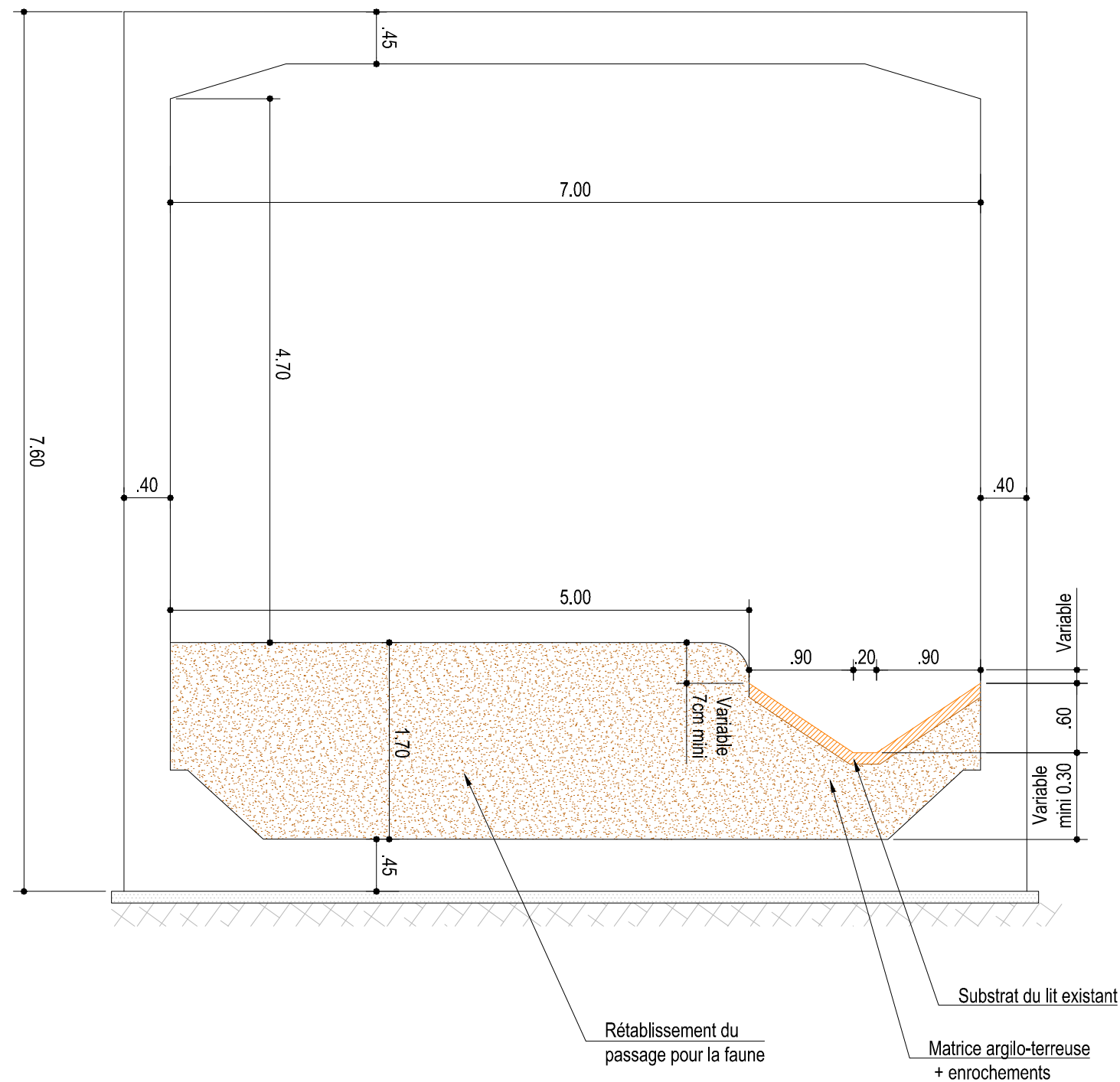




COUPE LONGITUDINALE TYPE



Echelle : 1/50

 MINISTÈRE DE LA TRANSITION ÉCOLOGIQUE ET SOLIDAIRE		RN124 - AMENAGEMENT A 2X2 VOIES DE LA SECTION GIMONT - L'ISLE JOURDAIN Dossier d'autorisation environnementale			 Mars 2021	
		Profils types Ouvrage hydraulique 318 et 318b (PIGF de Beaucourt)			Echelle : 1 / 50ème	
GIJOU	INT	DAE	OUV	0002	PT-	A00

5 PLANS DU RESCINDEMENT DU RUISSEAU DE LA PASSADE

Ministère de la Transition Ecologique et Solidaire

Direction Régionale de l'Environnement, de
l'Aménagement et du Logement Occitanie

Cité administrative Bât. G -
1 Rue de la cité administrative - CS 60539
31074 Toulouse Cedex 9



RN124 -

**AMENAGEMENT A 2X2 VOIES DE LA SECTION
GIMONT - L'ISLE JOURDAN**

Dossier d'autorisation environnementale
Rescindement de ruisseau de La Passade

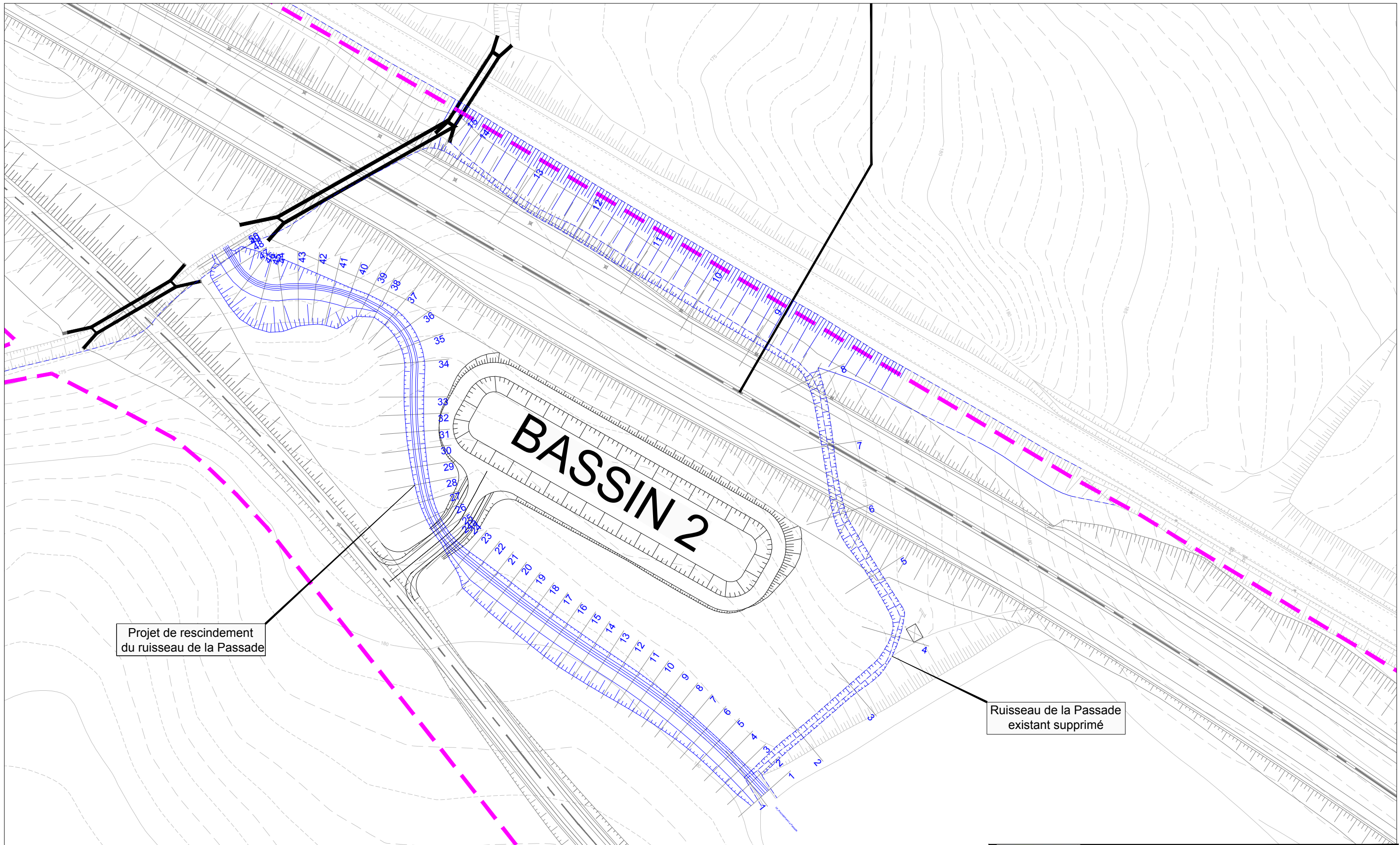


Mars 2021



setec
international

G I J O U S E T D A E P A S 0 0 0 0 0 - - - - - 0 0 0 0 A 0 0



Projet de rescindement
du ruisseau de la Passade

Ruisseau de la Passade
existant supprimé

TABLEAU D'ASSEMBLAGE



Légende :

— Emprise projet



MINISTÈRE
DE LA TRANSITION
ÉCOLOGIQUE
ET SOLIDAIRE

**RN124 - AMENAGEMENT A 2X2
VOIES DE LA SECTION
GIMONT - L'ISLE JOURDAIN**

Dossier d'autorisation environnementale
Rescindement du ruisseau de La Passade



setec
international

Mars 2021

Vue en plan

Echelle : 1 / 5000

GIJOU	SET	DAE	HYD	00000	PLA	0000	A00
-------	-----	-----	-----	-------	-----	------	-----

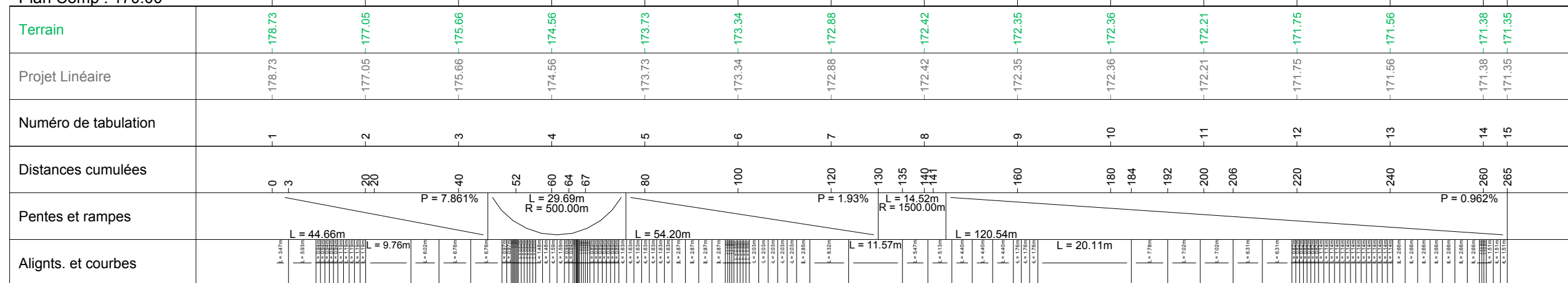
Raccordement à la retenue d'eau

Axe : 09_La passade-exist

Echelle X : 1/1000
Echelle Z : 1/100

Plan Comp : 170.00

Raccordement au ruisseau de Guerrère

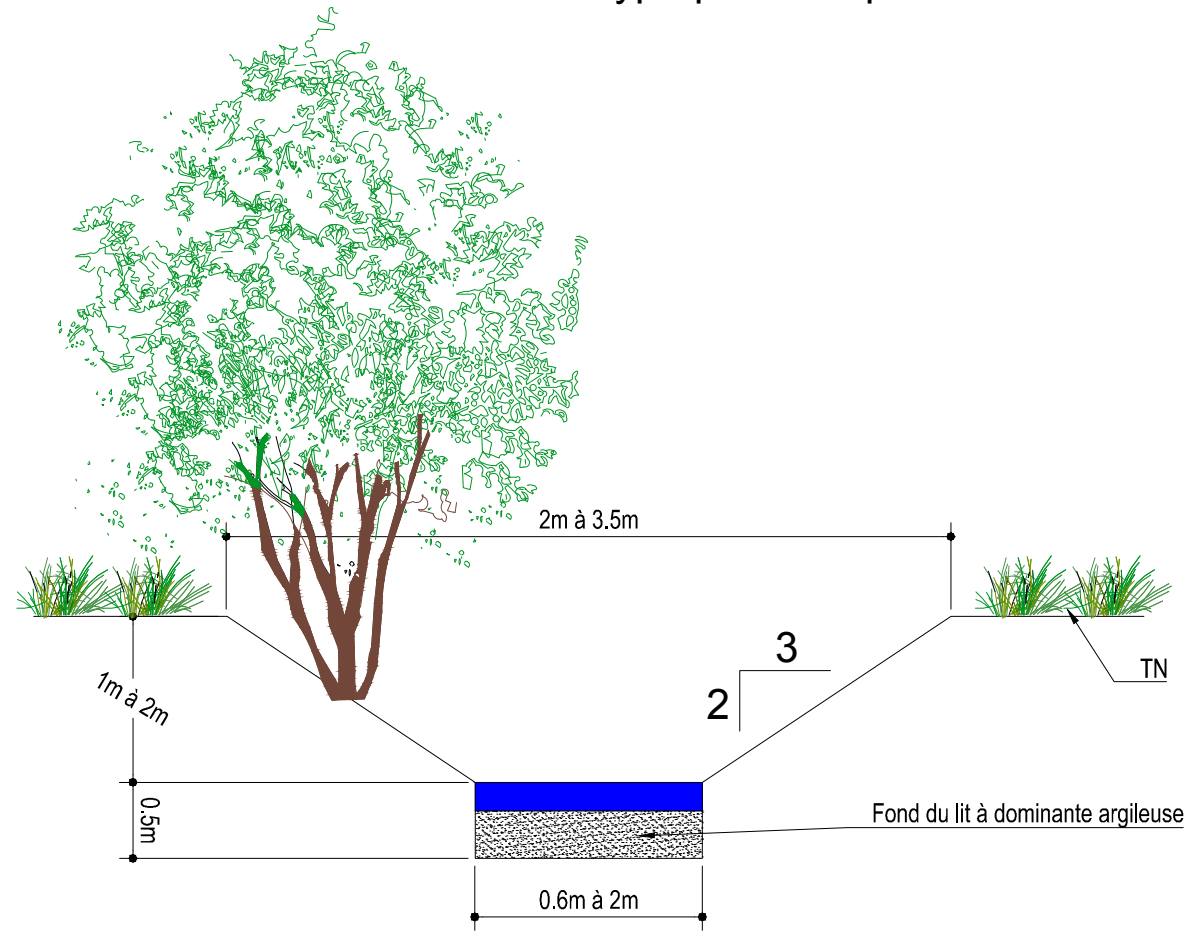


RN124 - AMENAGEMENT A 2X2 VOIES DE LA SECTION GIMONT - L'ISLE JOURDAIN
 Dossier d'autorisation environnementale
 Rescindement du ruisseau de La Passade
 Profil en long existant
 du ruisseau de La Passade

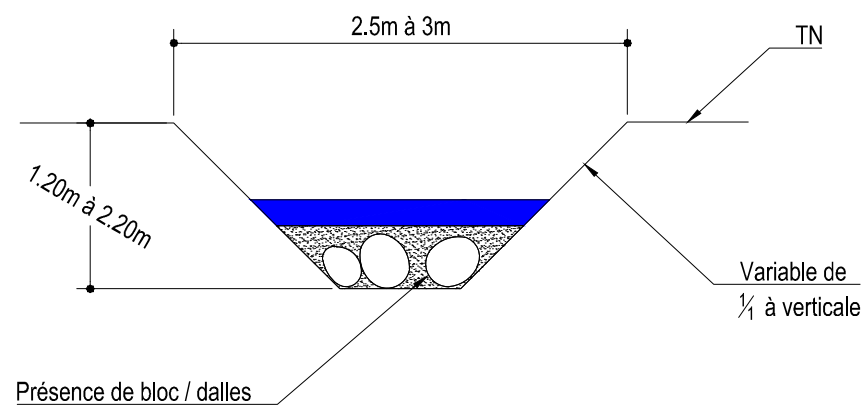


GIJOU	SET	DAE	HYD	00000	PLA	0000	A00
-------	-----	-----	-----	-------	-----	------	-----

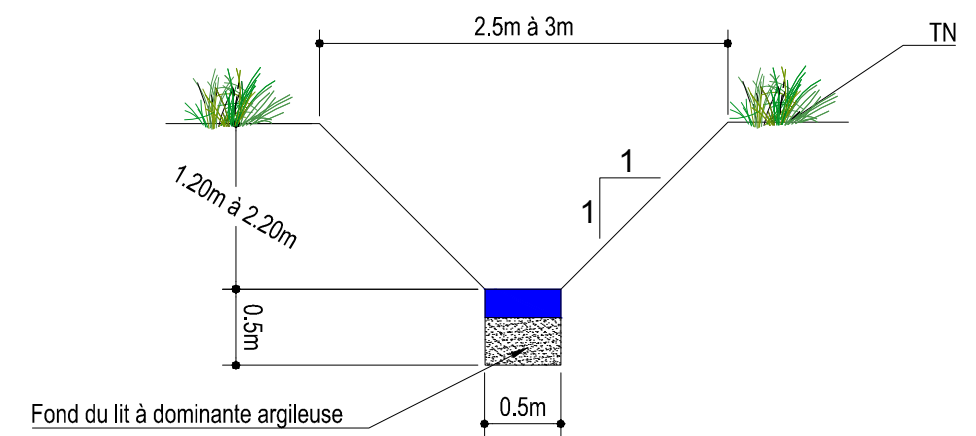
Profil 2
Faciès de type plat lentique





Profil 1
Faciès de type rapide



Profil 3
Faciès de type plat courant



Echelle : 1/50

 RÉPUBLIQUE FRANÇAISE		RN124 - AMENAGEMENT A 2X2 VOIES DE LA SECTION GIMONT - L'ISLE JOURDAIN Dossier d'autorisation environnementale Rescindement du ruisseau de La Passade				 Echelle : 1 / 50ème	
MINISTÈRE DE LA TRANSITION ÉCOLOGIQUE ET SOLIDAIRE		Profils types Profils existant du ruisseau de La Passade					
GIJOU	INT	DAE	OUV	0002	PT-	0000	A00