



Liberté • Égalité • Fraternité
RÉPUBLIQUE FRANÇAISE

PRÉFET DU GERS

RECUEIL DES ACTES
ADMINISTRATIFS
N°32-2020-071

PUBLIÉ LE 18 AOÛT 2020

Sommaire

ARS

32-2020-07-02-030 - AJA RELAIS CAJOU Décision tarifaire (2 pages)	Page 7
32-2020-07-02-074 - Décision budgétaire EHPAD LA PEPINIÈRE FLEURANCE (3 pages)	Page 10
32-2020-07-02-077 - Décision tarifaire ADSEA (4 pages)	Page 14
32-2020-07-02-017 - Décision tarifaire Castel St Louis ORDAN LARROQUE (2 pages)	Page 19
32-2020-07-02-065 - Décision tarifaire CHI LOMBEZ SAMATAN EHPAD SITE HOPITAL (3 pages)	Page 22
32-2020-07-02-064 - Décision tarifaire CHI LOMBEZ SAMATAN EHPAD SITE SAMATAN (3 pages)	Page 26
32-2020-07-02-025 - Décision tarifaire CILT SAINT BLANCARD (2 pages)	Page 30
32-2020-07-02-023 - Décision tarifaire CMPP AUCH (2 pages)	Page 33
32-2020-07-02-024 - Décision tarifaire CMPP CONDOM (2 pages)	Page 36
32-2020-07-02-022 - Décision tarifaire CMPP ESSOR (2 pages)	Page 39
32-2020-07-02-051 - Décision tarifaire EHPAD ALLIANCE (3 pages)	Page 42
32-2020-07-02-062 - Décision tarifaire EHPAD BEL ADOUR RISCLE (3 pages)	Page 46
32-2020-07-02-075 - Décision tarifaire EHPAD CADEOT EPSL (3 pages)	Page 50
32-2020-07-02-069 - Décision tarifaire EHPAD CH MAUVEZIN (3 pages)	Page 54
32-2020-07-02-067 - Décision tarifaire EHPAD CH NOGARO (3 pages)	Page 58
32-2020-07-02-050 - Décision tarifaire EHPAD CH VIC FEZENSAC (4 pages)	Page 62
32-2020-07-02-047 - Décision tarifaire EHPAD CITE ST JOSEPH PLAISANCE (3 pages)	Page 67
32-2020-07-02-048 - Décision tarifaire EHPAD LA BASTIDE D'ALBRET MAUVEZIN (3 pages)	Page 71
32-2020-07-02-046 - Décision tarifaire EHPAD LA ROSERAIE AUCH (3 pages)	Page 75
32-2020-07-02-060 - Décision tarifaire EHPAD LA TENAREZE CONDOM (3 pages)	Page 79
32-2020-07-02-042 - Décision tarifaire EHPAD LE CEDRE CH CONDOM (4 pages)	Page 83
32-2020-07-02-040 - Décision tarifaire EHPAD LE CLOS D'ARMAGNAC CAZAUBON (3 pages)	Page 88
32-2020-07-02-039 - Décision tarifaire EHPAD LES JARDINS D'AGAPE AUCH (3 pages)	Page 92
32-2020-07-02-037 - Décision tarifaire EHPAD LES MAGNOLIAS LE HOUGA (3 pages)	Page 96
32-2020-07-02-036 - Décision tarifaire EHPAD MA MAISON AUCH (3 pages)	Page 100
32-2020-07-02-035 - Décision tarifaire EHPAD MILLE SOLEILS MARCIAC (4 pages)	Page 104
32-2020-07-02-034 - Décision tarifaire EHPAD MONT ROYAL (3 pages)	Page 109
32-2020-07-02-033 - Décision tarifaire EHPAD ROBERT BARGUISSEAU (3 pages)	Page 113
32-2020-07-02-045 - Décision tarifaire EHPAD VILLA CASTERA (3 pages)	Page 117

32-2020-07-02-021 - Décision tarifaire ESAT BAS ARMAGNAC (2 pages)	Page 121
32-2020-07-02-019 - Décision tarifaire ESAT MONGUILHEM (2 pages)	Page 124
32-2020-07-02-018 - Décision tarifaire ESAT PAGES (2 pages)	Page 127
32-2020-07-02-016 - Décision tarifaire FAM ESPAGNET LADEVEZE (2 pages)	Page 130
32-2020-07-02-013 - Décision tarifaire FAM OUSTALOU MONGUILHEM (3 pages)	Page 133
32-2020-07-02-012 - Décision tarifaire IME BAS ARMAGNAC (2 pages)	Page 137
32-2020-07-02-010 - Décision tarifaire IME TERRE ENVOL (2 pages)	Page 140
32-2020-07-02-011 - Décision tarifaire IMPRO PAGES (2 pages)	Page 143
32-2020-07-02-009 - Décision tarifaire IMPRO PAUILHAC (2 pages)	Page 146
32-2020-07-02-008 - Décision tarifaire ITEP ESSOR (2 pages)	Page 149
32-2020-07-02-007 - Décision tarifaire ITEP LE SARTHE (2 pages)	Page 152
32-2020-07-02-015 - Décision tarifaire LA TUCOLE SAINT CLAR (2 pages)	Page 155
32-2020-07-02-020 - Décision tarifaire LES CHARMETTES (2 pages)	Page 158
32-2020-07-02-014 - Décision tarifaire Les Tuyas MONFERRAN SAVES (2 pages)	Page 161
32-2020-07-02-006 - Décision tarifaire MAS HELIOS (2 pages)	Page 164
32-2020-07-02-005 - Décision tarifaire MAS ROQUETAILLADE (2 pages)	Page 167
32-2020-07-02-029 - Décision tarifaire MAS VILLENEUVE (2 pages)	Page 170
32-2020-07-20-034 - decision tarifaire modificative EHPAD CH VIC-FEZENSAC (4 pages)	Page 173
32-2020-07-02-058 - Décision tarifaire PUV LA TOUR DE L'AGE D'OR (2 pages)	Page 178
32-2020-07-02-057 - Décision tarifaire PUV ROGER RAMBOUR (2 pages)	Page 181
32-2020-07-02-028 - decision tarifaire SAMSAH (2 pages)	Page 184
32-2020-07-02-027 - Décision tarifaire SESSAD ESSOR (2 pages)	Page 187
32-2020-07-02-026 - Décision tarifaire SESSAD TERRE D ENVOL (2 pages)	Page 190
32-2020-07-02-049 - EHPAD ELUSA Décision tarifaire (3 pages)	Page 193
32-2020-07-02-044 - EHPAD LAS PEYRERES Décision budgétaire (3 pages)	Page 197
32-2020-07-02-043 - EHPAD LAVALLEE Décision tarifaire (3 pages)	Page 201
32-2020-07-02-041 - EHPAD LE CHATEAU FLEURI Décision tarifaire (3 pages)	Page 205
32-2020-07-02-038 - EHPAD LES JARDINS D'IROISE Décision tarifaire (3 pages)	Page 209
32-2020-07-02-032 - EHPAD ST DOMINIQUE Décision tarifaire (3 pages)	Page 213
32-2020-07-02-031 - EHPAD ST JACQUES ISLE-JOURDAIN Décision tarifaire (3 pages)	Page 217
32-2020-07-02-073 - EHPAD TANE EPSL Décision tarifaire (3 pages)	Page 221
32-2020-07-02-076 - EHPAD VAL DE GERS Décision tarifaire (3 pages)	Page 225
32-2020-07-02-068 - ESMS CH MIRANDE Décision tarifaire (4 pages)	Page 229
32-2020-07-02-071 - ESMS du CH GIMONT Décision tarifaire (4 pages)	Page 234
32-2020-07-20-035 - ESMS du CH GIMONT Décision tarifaire modificative (4 pages)	Page 239
32-2020-07-02-056 - SSIAD ADMR SANTE GERS Décision tarifaire (2 pages)	Page 244
32-2020-07-02-055 - SSIAD ADOM TRAIT D'UNION Décision tarifaire (3 pages)	Page 247
32-2020-07-02-070 - SSIAD CH MAUVEZIN Décision tarifaire (2 pages)	Page 251

32-2020-07-02-066 - SSIAD CH NOGARO Décision tarifaire (2 pages)	Page 254
32-2020-07-02-063 - SSIAD CHI LOMBEZ Décision tarifaire (2 pages)	Page 257
32-2020-07-02-061 - SSIAD CIAS ARMAGNAC ADOUR Décision tarifaire (2 pages)	Page 260
32-2020-07-02-054 - SSIAD CIAS ASTARAC ARROS EN GASCOGNE Décision tarifaire (3 pages)	Page 263
32-2020-07-02-053 - SSIAD CIAS GRAND AUCH CDG Décision tarifaire (3 pages)	Page 267
32-2020-07-02-059 - SSIAD CIAS TENAREZE Décision tarifaire (2 pages)	Page 271
32-2020-07-02-052 - SSIAD CROIX ROUGE Décision tarifaire (3 pages)	Page 274
32-2020-07-02-072 - SSIAD EPS LOMAGNE Décision tarifaire (2 pages)	Page 278

DDT

32-2020-07-03-002 - Arrêté autorisant la capture et le suivi des populations piscicoles sur les cours d'eau gersois par la fédération départementale des associations agréées pour la pêche et la protection du milieu aquatique (FDAAPPMA) du Gers du 1er septembre au 30 novembre 2020 (4 pages)	Page 281
32-2020-07-01-005 - Arrêté autorisant la reprise de lapins de garenne (<i>Oryctolagus cuniculus</i>) pour la campagne 2020/2021 (4 pages)	Page 286
32-2020-07-07-004 - Arrêté délivrant l'homologation du plan annuel de répartition pour la période d'étiage 2020 à l'organisme unique de gestion collective Irrigadour sur le périmètre du sous bassin de l'Adour au titre du code de l'environnement (146 pages)	Page 291
32-2020-07-15-002 - Arrêté encadrant les possibilités de dérogation en cas de présence d'ambrosie, à la mesure prévue au 7° du I de l'article R.211-81 du code de l'environnement relative au maintien d'une couverture végétale prévu dans les programmes d'actions national et régional de lutte contre la pollution par les nitrates d'origine agricole en zone vulnérable (3 pages)	Page 438
32-2020-07-01-004 - Arrêté interdisant la vente, l'achat, le transport et le colportage de certaines espèces de gibier mort pour la campagne 2020/2021 (2 pages)	Page 442
32-2020-07-15-005 - Arrêté portant approbation d'un plan de gestion cynégétique du sanglier dans les réserves des A.C.C.A. du département du Gers pour la campagne de chasse 2020/2021 (4 pages)	Page 445
32-2020-07-15-004 - Arrêté portant approbation d'une modification du schéma départemental cynégétique du département du Gers (2 pages)	Page 450
32-2020-07-15-003 - Arrêté portant mise à jour de la carte communale de Betplan (2 pages)	Page 453
32-2020-07-17-004 - Arrêté portant modifications de l'arrêté cadre plan de crise Adour gersois portant restriction de l'eau à certaines périodes pour l'étiage 2020 (6 pages)	Page 456
32-2020-07-17-005 - Arrêté réglementant le fonctionnement des ouvrages en travers des cours d'eau (3 pages)	Page 463

DIRECCTE

32-2020-07-17-003 - ASSAD CONDOM Agrément SAP804251254 14-02-2020 (2 pages)	Page 467
32-2020-07-17-002 - ASSAD CONDOM recepisse declaration SAP804251254 14-02-2020 (2 pages)	Page 470

32-2020-07-15-001 - Décision ESUS - SCIC Le Bouche à Oreille (2 pages)	Page 473
32-2020-07-10-005 - PERES Jérémy recepisse declaration SAP879849511 10-07-2020 (1 page)	Page 476
32-2020-07-06-008 - TOUTEAU Béatrice recepisse declaration SAP338291131 06-07-2020 (1 page)	Page 478

IA

32-2020-05-27-015 - Arrêté des mesures de carte scolaire rentrée 2020 (6 pages)	Page 480
---	----------

PREF-CAB

32-2020-07-20-007 - Arrêté autorisant l'exploitation d'un système de vidéoprotection dans l'établissement ENTRE CIEL ET TERRE BIOCOOP à L'ISLE-JOURDAIN (2 pages)	Page 487
32-2020-07-20-005 - Arrêté autorisant un système de vidéoprotection à la Déchetterie du HOUGA (2 pages)	Page 490
32-2020-07-20-017 - Arrêté portant autorisation d'installation d'un système de vidéoprotection à l'EURL MARQUISSEAU à AUSSOS (2 pages)	Page 493
32-2020-07-20-011 - Arrêté portant autorisation d'installation d'un système de vidéoprotection dans le commerce Chaussures du Château à AUCH (2 pages)	Page 496
32-2020-07-20-008 - Arrêté portant autorisation d'installation d'un système de vidéoprotection dans le commerce Chaussures du Château à LOMBEZ (2 pages)	Page 499
32-2020-07-20-031 - Arrêté portant autorisation d'installation d'un système de vidéoprotection pour le distributeur automatique de billets à LA POSTE de SIMORRE (2 pages)	Page 502
32-2020-07-20-032 - Arrêté portant modification de l'autorisation d'installation d'un système de vidéoprotection dans le magasin CARREFOUR MARKET à FIC FEZENSAC (2 pages)	Page 505
32-2020-07-20-015 - Arrêté portant modification de l'autorisation d'installation d'un système de vidéoprotection dans le magasin GAMB VERT à AUCH (2 pages)	Page 508
32-2020-07-20-029 - Arrêté portant renouvellement de l'autorisation d'exploitation d'un système de vidéoprotection à la Déchetterie de RISCLE (2 pages)	Page 511
32-2020-07-20-026 - Arrêté portant renouvellement de l'autorisation d'exploitation d'un système de vidéoprotection au CREDIT LYONNAIS à MIRANDE (2 pages)	Page 514
32-2020-07-20-018 - Arrêté portant renouvellement de l'autorisation d'exploitation d'un système de vidéoprotection dans l'entreprise SARL PORTEX à BRETAGNE d'ARMAGNAC (2 pages)	Page 517
32-2020-07-20-004 - Arrêté portant renouvellement de l'autorisation d'exploiter un système de vidéoprotection au CREDIT LYONNAIS à FLEURANCE (2 pages)	Page 520
32-2020-07-01-002 - arrêté portant retrait agrément médecin (1 page)	Page 523
32-2020-07-08-003 - Arrêté retrait agrément Auto école GOURDON CAZAUBON (1 page)	Page 525
32-2020-07-08-004 - Scan-PREF20070710330 (1 page)	Page 527
32-2020-07-08-005 - Scan-PREF20070710340 (1 page)	Page 529

32-2020-07-09-001 - Scan-PREF20070814180 (3 pages)	Page 531
PREF-DCL	
32-2020-07-10-004 - arrêté préfectoral complémentaire coopérative Val de Gascogne à Condom (11 pages)	Page 535
32-2020-07-10-002 - ap portant convocation des electeurs et fixant les modalite de depot - commune de courties (3 pages)	Page 547
32-2020-07-10-003 - arrêté de mise en demeure pris à l'encontre de la coopérative val de Gascogne (3 pages)	Page 551
32-2020-07-07-003 - Arrêté portant ouverture d'une enquête publique ICPE sur les communes de Jégun et Lavardens (5 pages)	Page 555
32-2020-07-10-008 - arrêté préfectoral complémentaire prescrivant à la société ARMAGNAC SAMALENS la réalisation d'une étude de dangers (3 pages)	Page 561
32-2020-07-07-005 - arrêté préfectoral complémentaire prescrivant aux établissements DELORS FRERES à lannepax, la réalisation d'une étude de dangers (3 pages)	Page 565
32-2020-07-07-002 - arrêté préfectoral complémentaire relatif à l'établissement par la société GAIA d'un plan de réduction de prélèvement d'eau en cas de sécheresse pour sa carrière et ses installations situées à Saint Germé et Saint Mont (5 pages)	Page 569
32-2020-07-07-006 - arrêté préfectoral de mise en demeure pris à l'encontre de la société DELORS FRERES à Lannepax (3 pages)	Page 575
32-2020-07-01-001 - ARRÊTÉ PRÉFECTORAL PRONONÇANT LA MISE EN DEMEURE PRISE A L'ENCONTRE DE LA SASU BONABRI 32 POUR L'ACTIVITÉ DE TRAVAIL DE BOIS QU'ELLE EXPLOITE SUR LE TERRITOIRE DE LA COMMUNE DE PLAISANCE DU GERS (2 pages)	Page 579
32-2020-07-02-001 - Scan-PREF-20070209300 (5 pages)	Page 582

ARS

32-2020-07-02-030

AJA RELAIS CAJOU Décision tarifaire

DECISION TARIFAIRE N°1723 PORTANT FIXATION DU FORFAIT DE SOINS
POUR 2020 DE
CENTRE D'ACCUEIL DE JOUR RELAI CAJOU - 320001118

Le Directeur Général de l'ARS Occitanie

- VU le Code de l'Action Sociale et des Familles ;
- VU le Code de la Sécurité Sociale ;
- VU la loi n° 2019-1446 du 24/12/2019 de financement de la Sécurité Sociale pour 2020 publiée au Journal Officiel du 27/12/2019 ;
- VU l'arrêté ministériel du 05/06/2020 publié au Journal Officiel du 09/06/2020 pris en application de l'article L314-3 du Code de l'Action Sociale et des Familles fixant, pour l'année 2020 l'objectif global de dépenses d'assurance maladie et le montant total de dépenses pour les établissements et services relevant de la Caisse nationale de solidarité pour l'autonomie ;
- VU la décision du 11/06/2020 publiée au Journal Officiel du 17/06/2020 relative aux dotations régionales limitatives 2020 et à la moyenne nationale des besoins en soins requis 2020 ;
- VU le décret du 24 octobre 2018 portant nomination de Monsieur Pierre RICORDEAU en qualité de Directeur Général de l'agence régionale de santé Occitanie ;
- VU la décision de délégation de signature du directeur général de l'ARS vers le délégué départemental de GERS en date du 10/01/2020 ;
- VU l'autorisation ou le renouvellement d'autorisation en date du 17/05/2018 de la structure AJ dénommée CENTRE D'ACCUEIL DE JOUR RELAI CAJOU (320001118) sise 44, R DU 8 MAI, 32000, AUCH et gérée par l'entité dénommée UNION DEP. MUTUELLES DU GERS (320000599) ;

DECIDE

Article 1^{ER} Au titre de 2020, le forfait de soins est fixé à 184 708.23€, dont :
- 36 587.00€ à titre non reconductible dont 0.00€ au titre de la prime exceptionnelle à verser aux agents dans le cadre de l'épidémie de covid-19, 6 587.00€ au titre de la compensation des pertes de recettes.

La compensation des pertes des recettes fait l'objet d'un versement unique de 6 587.00€.

La dotation hors versement cité précédemment s'établit à 178 121.23€.

Pour 2020, la fraction forfaitaire mensuelle hors le versement cité précédemment s'établit à 14 843.44€. Soit un prix de journée de 0.00€.

Article 2 A compter du 1er janvier 2021, en application de l'article L.314-7 du CASF, les tarifs de reconduction sont fixés, à titre transitoire, à :

- forfait de soins 2021 : 190 870.24€ (douzième applicable s'élevant à 15 905.85€)
- prix de journée de reconduction de 0.00€

Article 3 Les recours contentieux dirigés contre la présente décision doivent être portés devant le Tribunal Interrégional de la Tarification Sanitaire et Sociale sis Cour administrative d'appel de Bordeaux 17 cours de Verdun, 33074, Bordeaux Cedex dans un délai d'un mois à compter de sa publication ou, pour les personnes auxquelles elle sera notifiée, à compter de sa notification.

Article 4 La présente décision sera publiée au recueil des actes administratifs de la Préfecture.

Article 5 Le Directeur Général de l'ARS Occitanie est chargé(e) de l'exécution de la présente décision qui sera notifiée à l'entité gestionnaire UNION DEP. MUTUELLES DU GERS (320000599) et à l'établissement concerné.

Fait à AUCH, le 2 JUILLET 2020

Par délégation le Délégué Départemental,

Pour le Directeur Général de
l'Agence Régionale de Santé Occitanie et par délégation
le Délégué Départemental du Gers

Jean-Michel BLAY

ARS

32-2020-07-02-074

Décision budgétaire EHPAD LA PEPINIERE
FLEURANCE

DECISION TARIFAIRE N°947 PORTANT FIXATION DU FORFAIT GLOBAL DE SOINS
POUR 2020 DE
EHPAD LA PEPINIERE - 320782782

Le Directeur Général de l'ARS Occitanie

- VU le Code de l'Action Sociale et des Familles ;
- VU le Code de la Sécurité Sociale ;
- VU la loi n° 2019-1446 du 27/12/2019 de financement de la Sécurité Sociale pour 2020 publiée au Journal Officiel du 24/12/2019 ;
- VU l'arrêté ministériel du 05/06/2020 publié au Journal Officiel du 09/06/2020 pris en application de l'article L314-3 du Code de l'Action Sociale et des Familles fixant, pour l'année 2020 l'objectif global de dépenses pour les établissements et services relevant de la Caisse nationale de solidarité pour l'autonomie ;
- VU la décision du 11/06/2020 publiée au Journal Officiel du 17/06/2020 relative aux dotations régionales limitatives 2020 et à la moyenne nationale des besoins en soins requis 2020 ;
- VU l'arrêté du 17/06/2020 fixant pour 2020 les valeurs du point mentionnés à l'article R.314-162 du code de l'action sociale et des familles publié au Journal Officiel du 21/06/2020 ;
- VU le décret du 24 octobre 2018 portant nomination de Monsieur Pierre RICORDEAU en qualité de Directeur Général de l'agence régionale de santé Occitanie ;
- VU la décision de délégation de signature du directeur général de l'ARS vers le délégué départemental de GERS en date du 10/01/2020 ;
- VU l'autorisation ou le renouvellement d'autorisation en date du 16/12/2005 autorisant la création de la structure EHPAD dénommée EHPAD LA PEPINIERE (320782782) sise 0, R LA PEPINIERE, 32500, FLEURANCE et gérée par l'entité dénommée ETS PUBLIC DE SANTE (EX HL)DE LOMAGNE (320004310) ;

DECIDE**Article 1^{ER}**

Le forfait global de soins est fixé à 989 032.74€ au titre de 2020, dont :
- 18 967.60€ au titre de la prime Grand Âge et attractivité territoriale.
- 79 455.34€ à titre non reconductible dont 44 000.00€ au titre de la prime exceptionnelle à verser aux agents dans le cadre de l'épidémie de covid-19, 31 711.34€ au titre de la compensation des pertes de recettes.

La prime exceptionnelle à verser aux agents dans le cadre de l'épidémie de covid-19, la compensation des pertes des recettes ainsi que la prime Grand Age/attractivité territoriale du 1er semestre 2020 font l'objet d'un versement unique de 85 195.14 €.

La dotation hors versement cité précédemment s'établit à 903 837.60€.

La fraction forfaitaire mensuelle hors versement cité précédemment s'établit à 75 319.80€.

Pour 2020, les tarifs sont décomposés comme suit :

	Forfait global de soins	Prix de journée (en €)
Hébergement Permanent	903 837.60	0.00
UHR	0.00	0.00
PASA	0.00	0.00
Hébergement Temporaire	0.00	0.00
Accueil de jour	0.00	0.00

Article 2

A compter du 1er janvier 2021, en application de l'article L.314-7 du CASF, le forfait global de soins est fixé, à titre transitoire, à 909 577.41€.

Les tarifs de reconduction sont fixés à :

	Forfait global de soins	Prix de journée (en €)
Hébergement Permanent	909 577.41	0.00
UHR	0.00	0.00
PASA	0.00	0.00
Hébergement Temporaire	0.00	0.00
Accueil de jour	0.00	0.00

La fraction forfaitaire mensuelle s'établit à 75 798.12€.

- Article 3 Les recours contentieux dirigés contre la présente décision doivent être portés devant le Tribunal Interrégional de la Tarification Sanitaire et Sociale sis Cour administrative d'appel de Bordeaux 17 cours de Verdun, 33074, Bordeaux Cedex dans un délai d'un mois à compter de sa publication ou, pour les personnes auxquelles elle sera notifiée, à compter de sa notification.
- Article 4 La présente décision sera publiée au recueil des actes administratifs de la Préfecture.
- Article 5 Le Directeur Général de l'ARS Occitanie est chargé(e) de l'exécution de la présente décision qui sera notifiée à l'entité gestionnaire ETS PUBLIC DE SANTE (EX HL) DE LOMAGNE (320004310) et à l'établissement concerné.

Fait à AUCH, le 2 JUILLET 2020

Par délégation le Délégué Départemental,

Pour le Directeur Général de
l'Agence Régionale de Santé Occitanie et par délégation
le Délégué Départemental du Gers


Jean-Michel BLAY

ARS

32-2020-07-02-077

Décision tarifaire ADSEA

DECISION TARIFAIRE N°296 PORTANT FIXATION POUR 2020
DU MONTANT ET DE LA REPARTITION DE LA DOTATION GLOBALISEE COMMUNE PREVUE AU
CONTRAT PLURIANNUEL D'OBJECTIFS ET DE MOYENS DE
ADSEA DU GERS - 320782998

POUR LES ETABLISSEMENTS ET SERVICES SUIVANTS

Service d'éducation spéciale et de soins à domicile (SESSAD) - SESSAD AUTISME ADSEA LA CONVENTION -
320004955

Institut thérapeutique, éducatif et pédagogique (ITEP) - ITEP "PHILIPPE MONELLO" AUCH - 320780042

Service d'éducation spéciale et de soins à domicile (SESSAD) - SESSAD PHILIPPE MONELLO - 320782113

Institut médico-éducatif (IME) - IME LA CONVENTION - 320782154

Le Directeur Général de l'ARS Occitanie

- VU le Code de l'Action Sociale et des Familles ;
- VU le Code de la Sécurité Sociale ;
- VU la loi n° 2019-1446 du 27/12/2019 de financement de la Sécurité Sociale pour 2020 publiée au Journal Officiel du 24/12/2019 ;
- VU l'arrêté ministériel du 05/06/2020 publié au Journal Officiel du 09/06/2020 pris en application de l'article L314-3 du Code de l'Action Sociale et des Familles fixant, pour l'année 2020 l'objectif global de dépenses d'assurance maladie et le montant total de dépenses pour les établissements et services relevant de la Caisse nationale de solidarité pour l'autonomie ;
- VU la décision du 11/06/2020 publiée au Journal Officiel du 17/06/2020 relative aux dotations régionales limitatives 2020 et à la moyenne nationale des besoins en soins requis 2020 ;
- VU le décret du 24 octobre 2018 portant nomination de Monsieur Pierre RICORDEAU en qualité de Directeur Général de l'agence régionale de santé Occitanie ;
- VU la décision de délégation de signature du directeur général de l'ARS vers le délégué départemental de GERS en date du 10/01/2020 ;
- VU le Contrat Pluriannuel d'Objectifs et de Moyens conclu le 29/12/2017, prenant effet au 01/01/2018 ;

DECIDE

Article 1^{er} A compter du 30/06/2020, au titre de 2020, la dotation globalisée commune des établissements et services médico-sociaux financés par l'Assurance Maladie, gérés par l'entité dénommée ADSEA DU GERS (320782998) dont le siège est situé 8, AV PIERRE MENDES FRANCE, 32000, AUCH, a été fixée à 8 260 228.32€, dont :

- -150 745.98€ à titre non reconductible dont 127 000.00€ au titre de la prime exceptionnelle à verser aux agents dans le cadre de l'épidémie de covid-19.

La prime exceptionnelle à verser aux agents dans le cadre de l'épidémie de covid-19, la compensation des pertes des recettes ainsi que la prime Grand Age/attractivité territoriale du 1er semestre 2020 font l'objet d'un versement unique de 127 000.00€.

La dotation hors versement cité précédemment s'établit à 8 133 228.32€ et se répartit de la manière suivante, les prix de journée à compter de 30/06/2020 étant également mentionnés.

- personnes handicapées : 8 133 228.32 €

(dont 8 133 228.32€ imputable à l'Assurance Maladie)

Dotations (en €)							
FINESS	INT	SI	EXT	Aut_1	Aut_2	Aut_3	SSIAD
320004955	0.00	0.00	0.00	286 604.64	0.00	0.00	0.00
320780042	5 051 243.92	0.00	0.00	0.00	0.00	0.00	0.00
320782113	1 062 445.99	0.00	0.00	0.00	0.00	0.00	0.00
320782154	1 732 933.77	0.00	0.00	0.00	0.00	0.00	0.00

Prix de journée (en €)							
FINESS	INT	SI	EXT	Aut_1	Aut_2	Aut_3	SSIAD
320004955	0.00	0.00	0.00	0.00	0.00	0.00	0.00
320780042	0.00	0.00	0.00	0.00	0.00	0.00	0.00
320782113	0.00	0.00	0.00	0.00	0.00	0.00	0.00
320782154	0.00	0.00	0.00	0.00	0.00	0.00	0.00

Pour 2020, la fraction forfaitaire mensuelle, pour le secteur personnes handicapées, s'établit à 677 769.03€ (dont 677 769.03€ imputable à l'Assurance Maladie)

Article 2 A compter du 1er janvier 2021, en application de l'article L.314-7 du CASF, la dotation globalisée commune s'élève, à titre transitoire, à 8 410 974.30€. Elle se répartit de la manière suivante, les prix de journée de reconduction étant également mentionnés :

- personnes handicapées : 8 410 974.30 €

(dont 8 410 974.30€ imputable à l'Assurance Maladie)

Dotations (en €)							
FINESS	INT	SI	EXT	Aut_1	Aut_2	Aut_3	SSIAD
320004955	0.00	0.00	0.00	286 604.64	0.00	0.00	0.00
320780042	5 051 243.92	0.00	0.00	0.00	0.00	0.00	0.00
320782113	1 062 445.99	0.00	0.00	0.00	0.00	0.00	0.00
320782154	2 010 679.75	0.00	0.00	0.00	0.00	0.00	0.00

Prix de journée (en €)							
FINESS	INT	SI	EXT	Aut_1	Aut_2	Aut_3	SSIAD
320004955	0.00	0.00	0.00	0.00	0.00	0.00	0.00
320780042	0.00	0.00	0.00	0.00	0.00	0.00	0.00
320782113	0.00	0.00	0.00	0.00	0.00	0.00	0.00
320782154	0.00	0.00	0.00	0.00	0.00	0.00	0.00

Pour 2021, la fraction forfaitaire mensuelle, pour le secteur personnes handicapées, s'établit à 700 914.53 € (dont 700 914.53€ imputable à l'Assurance Maladie)

Article 3 Les recours contentieux dirigés contre la présente décision doivent être portés devant le Tribunal Interrégional de la Tarification Sanitaire et Sociale sis Cour administrative d'appel de Bordeaux 17 cours de Verdun, 33074, Bordeaux Cedex dans un délai d'un mois à compter de sa publication ou, pour les personnes auxquelles elle sera notifiée, à compter de sa notification.

Article 4 La présente décision sera publiée au recueil des actes administratifs de la Préfecture.

Article 5 Le Directeur Général de l'ARS Occitanie est chargé(e) de l'exécution de la présente décision qui sera notifiée à l'entité gestionnaire ADSEA DU GERS (320782998) et aux structures concernées.

Fait à AUCH, le 2/07/2020

;

Pour le Directeur Général de
l'Agence Régionale de Santé Occitanie et par délégation
le Délégué Départemental du Gers


Jean-Michel BLAY

ARS

32-2020-07-02-017

Décision tarifaire Castel St Louis ORDAN LARROQUE

DECISION TARIFAIRE N° 352 PORTANT FIXATION DU FORFAIT GLOBAL DE
SOINS POUR 2020 DE
FAM CASTEL SAINT LOUIS - 320003262

Le Directeur Général de l'ARS Occitanie

- VU le Code de l'Action Sociale et des Familles ;
- VU le Code de la Sécurité Sociale ;
- VU la loi n° 2019-1446 du 27/12/2019 de financement de la Sécurité Sociale pour 2020 publiée au Journal Officiel du 24/12/2019 ;
- VU l'arrêté ministériel du 05/06/2020 publié au Journal Officiel du 09/06/2020 pris en application de l'article L314-3 du Code de l'Action Sociale et des Familles fixant, pour l'année 2020 l'objectif global de dépenses d'assurance maladie et le montant total de dépenses pour les établissements et services relevant de la Caisse nationale de solidarité pour l'autonomie ;
- VU la décision du 11/06/2020 publiée au Journal Officiel du 17/06/2020 relative aux dotations régionales limitatives 2020 et à la moyenne nationale des besoins en soins requis 2020 ;
- VU le décret du 24 octobre 2018 portant nomination de Monsieur Pierre RICORDEAU en qualité de Directeur Général de l'agence régionale de santé Occitanie ;
- VU la décision de délégation de signature du directeur général de l'ARS vers le délégué départemental de GERS en date du 10/01/2020 ;
- VU l'autorisation ou le renouvellement d'autorisation en date du 03/01/2017 de la structure FAM dénommée FAM CASTEL SAINT LOUIS (320003262) sise 1737, CHE DE SAINT-LOUIS, 32350, ORDAN LARROQUE et gérée par l'entité dénommée ARREAHP (320003643) ;

DECIDE

- Article 1^{ER} A compter du 30/06/2020, le forfait global de soins est fixé à 793 185.98€ au titre de 2020, correspondant à la dotation reconduite de 781 185.98€ augmentée de 12 000.00€ de crédits non reconductibles au titre de la prime exceptionnelle à verser aux agents dans le cadre de l'épidémie de covid-19.
- La prime exceptionnelle à verser aux agents dans le cadre de l'épidémie de covid-19 fait l'objet d'un versement unique.
- Pour 2020, la fraction forfaitaire mensuelle s'établit, en application de l'article R314-111 du CASF, à 65 098.83€.
- Soit un forfait journalier de soins de 0.00€.
- Article 2 A compter du 1er janvier 2021, en application de l'article L.314-7 du CASF, les tarifs de reconduction sont fixés, à titre transitoire, à :
- forfait annuel global de soins 2021 : 781 185.98€
(douzième applicable s'élevant à 65 098.83€)
 - forfait journalier de soins de reconduction de 0.00€
- Article 3 Les recours contentieux dirigés contre la présente décision doivent être portés devant le Tribunal Interrégional de la Tarification Sanitaire et Sociale sis Cour administrative d'appel de Bordeaux 17 cours de Verdun, 33074, Bordeaux Cedex dans un délai d'un mois à compter de sa publication ou, pour les personnes auxquelles elle sera notifiée, à compter de sa notification.
- Article 4 La présente décision sera publiée au recueil des actes administratifs de la Préfecture.
- Article 5 Le Directeur Général de l'ARS Occitanie est chargé(e) de l'exécution de la présente décision qui sera notifiée à l'entité gestionnaire ARREAHP (320003643) et à l'établissement concerné.

Fait à Auch,

Le 02/07/2020

Pour le Directeur Général de
l'Agence Régionale de Santé Occitanie et par délégation
le Délégué Départemental du Gers

Jean-Michel BLAY

ARS

32-2020-07-02-065

Décision tarifaire CHI LOMBEZ SAMATAN EHPAD
SITE HOPITAL

DECISION TARIFAIRE N°895 PORTANT FIXATION DU FORFAIT GLOBAL DE SOINS
POUR 2020 DE
EHPAD CHI LOMBEZ-SITE HOPITAL - 320783152

Le Directeur Général de l'ARS Occitanie

- VU le Code de l'Action Sociale et des Familles ;
- VU le Code de la Sécurité Sociale ;
- VU la loi n° 2019-1446 du 27/12/2019 de financement de la Sécurité Sociale pour 2020 publiée au Journal Officiel du 24/12/2019 ;
- VU l'arrêté ministériel du 05/06/2020 publié au Journal Officiel du 09/06/2020 pris en application de l'article L314-3 du Code de l'Action Sociale et des Familles fixant, pour l'année 2020 l'objectif global de dépenses pour les établissements et services relevant de la Caisse nationale de solidarité pour l'autonomie ;
- VU la décision du 11/06/2020 publiée au Journal Officiel du 17/06/2020 relative aux dotations régionales limitatives 2020 et à la moyenne nationale des besoins en soins requis 2020 ;
- VU l'arrêté du 17/06/2020 fixant pour 2020 les valeurs du point mentionnés à l'article R.314-162 du code de l'action sociale et des familles publié au Journal Officiel du 21/06/2020 ;
- VU le décret du 24 octobre 2018 portant nomination de Monsieur Pierre RICORDEAU en qualité de Directeur Général de l'agence régionale de santé Occitanie ;
- VU l'autorisation ou le renouvellement d'autorisation en date du 03/01/2017 autorisant la création de la structure EHPAD dénommée EHPAD CHI LOMBEZ-SITE HOPITAL (320783152) sise 1, R DES RELIGIEUSES, 32220, LOMBEZ et gérée par l'entité dénommée CHI LOMBEZ SAMATAN (320780174) ;

DECIDE**Article 1^{ER}**

Le forfait global de soins est fixé à 1 198 322.91€ au titre de 2020, dont :

- 28 368.45€ au titre de la prime Grand Âge et attractivité territoriale.

- 42 244.00€ à titre non reconductible dont 38 500.00€ au titre de la prime exceptionnelle à verser aux agents dans le cadre de l'épidémie de covid-19.

La prime exceptionnelle à verser aux agents dans le cadre de l'épidémie de covid-19 ainsi que la prime Grand Age/attractivité territoriale du 1er semestre 2020 font l'objet d'un versement unique de 52 684.22 €.

La dotation hors versement cité précédemment s'établit à 1 145 638.69€.

La fraction forfaitaire mensuelle hors versement cité précédemment s'établit à 95 469.89€.

Pour 2020, les tarifs sont décomposés comme suit :

	Forfait global de soins	Prix de journée (en €)
Hébergement Permanent	1 077 519.86	0.00
UHR	0.00	0.00
PASA	68 118.83	0.00
Hébergement Temporaire	0.00	0.00
Accueil de jour	0.00	0.00

Article 2

A compter du 1er janvier 2021, en application de l'article L.314-7 du CASF, le forfait global de soins est fixé, à titre transitoire, à 1 156 078.91€.

Les tarifs de reconduction sont fixés à :

	Forfait global de soins	Prix de journée (en €)
Hébergement Permanent	1 087 960.08	0.00
UHR	0.00	0.00
PASA	68 118.83	0.00
Hébergement Temporaire	0.00	0.00
Accueil de jour	0.00	0.00

La fraction forfaitaire mensuelle s'établit à 96 339.91€.

Article 3 Les recours contentieux dirigés contre la présente décision doivent être portés devant le Tribunal Interrégional de la Tarification Sanitaire et Sociale sis Cour administrative d'appel de Bordeaux 17 cours de Verdun, 33074, Bordeaux Cedex dans un délai d'un mois à compter de sa publication ou, pour les personnes auxquelles elle sera notifiée, à compter de sa notification.

Article 4 La présente décision sera publiée au recueil des actes administratifs de la Préfecture.

Article 5 Le Directeur Général de l'ARS Occitanie est chargé(e) de l'exécution de la présente décision qui sera notifiée à l'entité gestionnaire CHI LOMBEZ SAMATAN (320780174) et à l'établissement concerné.

Fait à AUCH, le 2 JUILLET 2020

Par délégation le Délégué Départemental,

Pour le Directeur Général de
l'Agence Régionale de Santé Occitanie et par délégation
le Délégué Départemental du Gers

Jean-Michel BLAY



ARS

32-2020-07-02-064

Décision tarifaire CHI LOMBEZ SAMATAN EHPAD
SITE SAMATAN

DECISION TARIFAIRE N°939 PORTANT FIXATION DU FORFAIT GLOBAL DE SOINS
POUR 2020 DE
EHPAD CHI LOMBEZ-SITE SAMATAN - 320780489

Le Directeur Général de l'ARS Occitanie

- VU le Code de l'Action Sociale et des Familles ;
- VU le Code de la Sécurité Sociale ;
- VU la loi n° 2019-1446 du 27/12/2019 de financement de la Sécurité Sociale pour 2020 publiée au Journal Officiel du 24/12/2019 ;
- VU l'arrêté ministériel du 05/06/2020 publié au Journal Officiel du 09/06/2020 pris en application de l'article L314-3 du Code de l'Action Sociale et des Familles fixant, pour l'année 2020 l'objectif global de dépenses pour les établissements et services relevant de la Caisse nationale de solidarité pour l'autonomie ;
- VU la décision du 11/06/2020 publiée au Journal Officiel du 17/06/2020 relative aux dotations régionales limitatives 2020 et à la moyenne nationale des besoins en soins requis 2020 ;
- VU l'arrêté du 17/06/2020 fixant pour 2020 les valeurs du point mentionnés à l'article R.314-162 du code de l'action sociale et des familles publié au Journal Officiel du 21/06/2020 ;
- VU le décret du 24 octobre 2018 portant nomination de Monsieur Pierre RICORDEAU en qualité de Directeur Général de l'agence régionale de santé Occitanie ;
- VU la décision de délégation de signature du directeur général de l'ARS vers le délégué départemental de GERS en date du 10/01/2020 ;
- VU l'autorisation ou le renouvellement d'autorisation en date du 03/01/2017 autorisant la création de la structure EHPAD dénommée EHPAD CHI LOMBEZ-SITE SAMATAN (320780489) sise 49, R MARCADIEU, 32130, SAMATAN et gérée par l'entité dénommée CHI LOMBEZ SAMATAN (320780174) ;

DECIDE**Article 1^{ER}**

A compter du 01/07/2020, le forfait global de soins est fixé à 785 432.13€ au titre de 2020, dont :
- 18 158.64€ au titre de la prime Grand Âge et attractivité territoriale.
- 39 585.54€ à titre non reductible dont 26 500.00€ au titre de la prime exceptionnelle à verser aux agents dans le cadre de l'épidémie de covid-19, 9 341.54€ au titre de la compensation des pertes de recettes.

La prime exceptionnelle à verser aux agents dans le cadre de l'épidémie de covid-19, la compensation des pertes des recettes ainsi que la prime Grand Age/attractivité territoriale du 1er semestre 2020 font l'objet d'un versement unique de 44 920.86 €.

La dotation hors versement cité précédemment s'établit à 740 511.27€.

La fraction forfaitaire mensuelle hors versement cité précédemment s'établit à 61 709.27€.

Pour 2020, les tarifs sont décomposés comme suit :

	Forfait global de soins	Prix de journée (en €)
Hébergement Permanent	740 511.27	0.00
UHR	0.00	0.00
PASA	0.00	0.00
Hébergement Temporaire	0.00	0.00
Accueil de jour	0.00	0.00

Article 2

A compter du 1er janvier 2021, en application de l'article L.314-7 du CASF, le forfait global de soins est fixé, à titre transitoire, à 745 846.59€.

Les tarifs de reconduction sont fixés à :

	Forfait global de soins	Prix de journée (en €)
Hébergement Permanent	745 846.59	0.00
UHR	0.00	0.00
PASA	0.00	0.00
Hébergement Temporaire	0.00	0.00
Accueil de jour	0.00	0.00

La fraction forfaitaire mensuelle s'établit à 62 153.88€.

- Article 3 Les recours contentieux dirigés contre la présente décision doivent être portés devant le Tribunal Interrégional de la Tarification Sanitaire et Sociale sis Cour administrative d'appel de Bordeaux 17 cours de Verdun, 33074, Bordeaux Cedex dans un délai d'un mois à compter de sa publication ou, pour les personnes auxquelles elle sera notifiée, à compter de sa notification.
- Article 4 La présente décision sera publiée au recueil des actes administratifs de la Préfecture.
- Article 5 Le Directeur Général de l'ARS Occitanie est chargé(e) de l'exécution de la présente décision qui sera notifiée à l'entité gestionnaire CHI LOMBEZ SAMATAN (320780174) et à l'établissement concerné.

Fait à AUCH, le 2 JUILLET 2020

Par délégation le Délégué Départemental,

Pour le Directeur Général de
l'Agence Régionale de Santé Occitanie et par délégation
le Délégué Départemental du Gers

Jean-Michel BLAY



ARS

32-2020-07-02-025

Décision tarifaire CILT SAINT BLANCARD

DECISION TARIFAIRE N° 360 PORTANT FIXATION DU FORFAIT GLOBAL DE
SOINS POUR 2020 DE
FAM CILT ST BLANCARD - 320003122

Le Directeur Général de l'ARS Occitanie

- VU le Code de l'Action Sociale et des Familles ;
- VU le Code de la Sécurité Sociale ;
- VU la loi n° 2019-1446 du 27/12/2019 de financement de la Sécurité Sociale pour 2020 publiée au Journal Officiel du 24/12/2019 ;
- VU l'arrêté ministériel du 05/06/2020 publié au Journal Officiel du 09/06/2020 pris en application de l'article L314-3 du Code de l'Action Sociale et des Familles fixant, pour l'année 2020 l'objectif global de dépenses d'assurance maladie et le montant total de dépenses pour les établissements et services relevant de la Caisse nationale de solidarité pour l'autonomie ;
- VU la décision du 11/06/2020 publiée au Journal Officiel du 17/06/2020 relative aux dotations régionales limitatives 2020 et à la moyenne nationale des besoins en soins requis 2020 ;
- VU le décret du 24 octobre 2018 portant nomination de Monsieur Pierre RICORDEAU en qualité de Directeur Général de l'agence régionale de santé Occitanie ;
- VU la décision de délégation de signature du directeur général de l'ARS vers le délégué départemental de GERS en date du 10/01/2020 ;
- VU l'autorisation ou le renouvellement d'autorisation en date du 03/01/2017 de la structure FAM dénommée FAM CILT ST BLANCARD (320003122) sise 0, , 32140, SAINT BLANCARD et gérée par l'entité dénommée AGHITC (320003114) ;

DECIDE

- Article 1^{ER} A compter du 30/06/2020, le forfait global de soins est fixé à 472 087.99€ au titre de 2020, correspondant à la dotation reconduite de 452 087.99€ augmentée de 20 000.00€ de crédits non reconductibles au titre de la prime exceptionnelle à verser aux agents dans le cadre de l'épidémie de covid-19.
- La prime exceptionnelle à verser aux agents dans le cadre de l'épidémie de covid-19 fait l'objet d'un versement unique.
- Pour 2020, la fraction forfaitaire mensuelle s'établit, en application de l'article R314-111 du CASF, à 37 674.00€.
- Soit un forfait journalier de soins de 0.00€.
- Article 2 A compter du 1er janvier 2021, en application de l'article L.314-7 du CASF, les tarifs de reconduction sont fixés, à titre transitoire, à :
- forfait annuel global de soins 2021 : 452 087.99€
(douzième applicable s'élevant à 37 674.00€)
 - forfait journalier de soins de reconduction de 0.00€
- Article 3 Les recours contentieux dirigés contre la présente décision doivent être portés devant le Tribunal Interrégional de la Tarification Sanitaire et Sociale sis Cour administrative d'appel de Bordeaux 17 cours de Verdun, 33074, Bordeaux Cedex dans un délai d'un mois à compter de sa publication ou, pour les personnes auxquelles elle sera notifiée, à compter de sa notification.
- Article 4 La présente décision sera publiée au recueil des actes administratifs de la Préfecture.
- Article 5 Le Directeur Général de l'ARS Occitanie est chargé(e) de l'exécution de la présente décision qui sera notifiée à l'entité gestionnaire AGHITC (320003114) et à l'établissement concerné.

Fait à Auch ,

Le 02/07/2020

Pour le Directeur Général de
l'Agence Régionale de Santé Occitanie et par délégation
le Délégué Départemental du Gers

Jean-Michel BLAY

ARS

32-2020-07-02-023

Décision tarifaire CMPP AUCH

DECISION TARIFAIRE N°894 PORTANT FIXATION DU PRIX DE JOURNEE GLOBALISE
POUR 2020 DE
CMPP AUCH - 320780331

Le Directeur Général de l'ARS Occitanie

- VU le Code de l'Action Sociale et des Familles ;
- VU le Code de la Sécurité Sociale ;
- VU la loi n° 2019-1446 du 27/12/2019 de financement de la Sécurité Sociale pour 2020 publiée au Journal Officiel du 24/12/2019 ;
- VU l'arrêté ministériel du 05/06/2020 publié au Journal Officiel du 09/06/2020 pris en application de l'article L314-3 du Code de l'Action Sociale et des Familles fixant, pour l'année 2020 l'objectif global de dépenses d'assurance maladie et le montant total de dépenses pour les établissements et services relevant de la Caisse nationale de solidarité pour l'autonomie ;
- VU la décision du 11/06/2020 publiée au Journal Officiel du 17/06/2020 relative aux dotations régionales limitatives 2020 et à la moyenne nationale des besoins en soins requis 2020 ;
- VU le décret du 24 octobre 2018 portant nomination de Monsieur Pierre RICORDEAU en qualité de Directeur Général de l'agence régionale de santé Occitanie ;
- VU la décision de délégation de signature du directeur général de l'ARS vers le délégué départemental de GERS en date du 10/01/2020 ;
- VU l'autorisation ou le renouvellement d'autorisation en date du 03/01/2017 de la structure CMPP dénommée CMPP AUCH (320780331) sise 14, R EUGENE SUE, 32000, AUCH et gérée par l'entité dénommée ADPEP GERS (320783038) ;

DECIDE

Article 1^{er} A compter du 01/07/2020, au titre de 2020, la dotation globalisée est fixée à 661 821.29 € correspondant à la dotation reconduite de 651 321.29€ augmentée de 10 500.00€ de crédits non reconductibles au titre de la prime exceptionnelle à verser aux agents dans le cadre de l'épidémie de covid-19.

La prime exceptionnelle à verser aux agents dans le cadre de l'épidémie de covid-19 fait l'objet d'un versement unique.

Pour 2020, la fraction forfaitaire mensuelle s'établit à 54 276.77 €.

Soit un prix de journée globalisé de 0.00 €.

Article 2 A compter du 1er janvier 2021, en application de l'article L.314-7 du CASF, les tarifs de reconduction sont fixés, à titre transitoire, à :

- dotation globalisée 2021: 651 321.29 €.
- (douzième applicable s'élevant à 54 276.77 €.)
- prix de journée de reconduction de 0.00 €.

Article 3 Les recours contentieux dirigés contre la présente décision doivent être portés devant le Tribunal Interrégional de la Tarification Sanitaire et Sociale sis Cour administrative d'appel de Bordeaux 17 cours de Verdun, 33074, Bordeaux Cedex dans un délai d'un mois à compter de sa publication ou, pour les personnes auxquelles elle sera notifiée, à compter de sa notification.

Article 4 La présente décision sera publiée au recueil des actes administratifs de la Préfecture.

Article 5 Le Directeur Général de l'ARS Occitanie est chargé(e) de l'exécution de la présente décision qui sera notifiée à l'entité gestionnaire « ADPEP GERS » (320783038) et à l'établissement concerné.

Fait à Auch, le 02/07/2020

Pour le Directeur Général de
l'Agence Régionale de Santé Occitanie et par délégation
le Délégué Départemental du Gers

Jean-Michel BLAY



ARS

32-2020-07-02-024

Décision tarifaire CMPP CONDOM

DECISION TARIFAIRE N°909 PORTANT FIXATION DU PRIX DE JOURNEE GLOBALISE
POUR 2020 DE
CMPP CONDOM - 320782287

Le Directeur Général de l'ARS Occitanie

- VU le Code de l'Action Sociale et des Familles ;
- VU le Code de la Sécurité Sociale ;
- VU la loi n° 2019-1446 du 27/12/2019 de financement de la Sécurité Sociale pour 2020 publiée au Journal Officiel du 24/12/2019 ;
- VU l'arrêté ministériel du 05/06/2020 publié au Journal Officiel du 09/06/2020 pris en application de l'article L314-3 du Code de l'Action Sociale et des Familles fixant, pour l'année 2020 l'objectif global de dépenses d'assurance maladie et le montant total de dépenses pour les établissements et services relevant de la Caisse nationale de solidarité pour l'autonomie ;
- VU la décision du 11/06/2020 publiée au Journal Officiel du 17/06/2020 relative aux dotations régionales limitatives 2020 et à la moyenne nationale des besoins en soins requis 2020 ;
- VU le décret du 24 octobre 2018 portant nomination de Monsieur Pierre RICORDEAU en qualité de Directeur Général de l'agence régionale de santé Occitanie ;
- VU la décision de délégation de signature du directeur général de l'ARS vers le délégué départemental de GERS en date du 10/01/2020 ;
- VU l'autorisation ou le renouvellement d'autorisation en date du 03/01/2017 de la structure CMPP dénommée CMPP CONDOM (320782287) sise 59, AV AQUITAINE, 32100, CONDOM et gérée par l'entité dénommée ADPEP GERS (320783038) ;

DECIDE

Article 1^{er} A compter du 01/07/2020, au titre de 2020, la dotation globalisée est fixée à 681 461.95 € correspondant à la dotation reconduite de 673 461.95€ augmentée de 8 000.00€ de crédits non reconductibles au titre de la prime exceptionnelle à verser aux agents dans le cadre de l'épidémie de covid-19.

La prime exceptionnelle à verser aux agents dans le cadre de l'épidémie de covid-19 fait l'objet d'un versement unique.

Pour 2020, la fraction forfaitaire mensuelle s'établit à 56 121.83 €.

Soit un prix de journée globalisé de 0.00 €.

Article 2 A compter du 1er janvier 2021, en application de l'article L.314-7 du CASF, les tarifs de reconduction sont fixés, à titre transitoire, à :
- dotation globalisée 2021: 673 461.95 €.
(douzième applicable s'élevant à 56 121.83 €.)
- prix de journée de reconduction de 0.00 €.

Article 3 Les recours contentieux dirigés contre la présente décision doivent être portés devant le Tribunal Interrégional de la Tarification Sanitaire et Sociale sis Cour administrative d'appel de Bordeaux 17 cours de Verdun, 33074, Bordeaux Cedex dans un délai d'un mois à compter de sa publication ou, pour les personnes auxquelles elle sera notifiée, à compter de sa notification.

Article 4 La présente décision sera publiée au recueil des actes administratifs de la Préfecture.

Article 5 Le Directeur Général de l'ARS Occitanie est chargé(e) de l'exécution de la présente décision qui sera notifiée à l'entité gestionnaire « ADPEP GERS » (320783038) et à l'établissement concerné.

Fait à Auch, le 02/07/2020

Pour le Directeur Général de
l'Agence Régionale de Santé Occitanie et par délégation
le Délégué Départemental du Gers

Jean-Michel BLAY

ARS

32-2020-07-02-022

Décision tarifaire CMPP ESSOR

DECISION TARIFAIRE N°932 PORTANT FIXATION DU PRIX DE JOURNEE GLOBALISE
POUR 2020 DE
CMPP UPAES L'ESSOR - 320002389

Le Directeur Général de l'ARS Occitanie

- VU le Code de l'Action Sociale et des Familles ;
- VU le Code de la Sécurité Sociale ;
- VU la loi n° 2019-1446 du 27/12/2019 de financement de la Sécurité Sociale pour 2020 publiée au Journal Officiel du 24/12/2019 ;
- VU l'arrêté ministériel du 05/06/2020 publié au Journal Officiel du 09/06/2020 pris en application de l'article L314-3 du Code de l'Action Sociale et des Familles fixant, pour l'année 2020 l'objectif global de dépenses d'assurance maladie et le montant total de dépenses pour les établissements et services relevant de la Caisse nationale de solidarité pour l'autonomie ;
- VU la décision du 11/06/2020 publiée au Journal Officiel du 17/06/2020 relative aux dotations régionales limitatives 2020 et à la moyenne nationale des besoins en soins requis 2020 ;
- VU le décret du 24 octobre 2018 portant nomination de Monsieur Pierre RICORDEAU en qualité de Directeur Général de l'agence régionale de santé Occitanie ;
- VU la décision de délégation de signature du directeur général de l'ARS vers le délégué départemental de GERS en date du 10/01/2020 ;
- VU l'autorisation ou le renouvellement d'autorisation en date du 03/01/2017 de la structure CMPP dénommée CMPP UPAES L'ESSOR (320002389) sise 0, , 32490, MONFERRAN SAVES et gérée par l'entité dénommée ASSOCIATION L' ESSOR (920026093) ;

DECIDE

Article 1^{er} A compter du 01/07/2020, au titre de 2020, la dotation globalisée est fixée à 350 940.81 € correspondant à la dotation reconduite de 345 440.81€ augmentée de 5 500.00€ de crédits non reconductibles au titre de la prime exceptionnelle à verser aux agents dans le cadre de l'épidémie de covid-19.

La prime exceptionnelle à verser aux agents dans le cadre de l'épidémie de covid-19 fait l'objet d'un versement unique.

Pour 2020, la fraction forfaitaire mensuelle s'établit à 28 786.73 €.

Soit un prix de journée globalisé de 0.00 €.

Article 2 A compter du 1er janvier 2021, en application de l'article L.314-7 du CASF, les tarifs de reconduction sont fixés, à titre transitoire, à :
- dotation globalisée 2021: 345 440.81 €.
(douzième applicable s'élevant à 28 786.73 €.)
- prix de journée de reconduction de 0.00 €.

Article 3 Les recours contentieux dirigés contre la présente décision doivent être portés devant le Tribunal Interrégional de la Tarification Sanitaire et Sociale sis Cour administrative d'appel de Bordeaux 17 cours de Verdun, 33074, Bordeaux Cedex dans un délai d'un mois à compter de sa publication ou, pour les personnes auxquelles elle sera notifiée, à compter de sa notification.

Article 4 La présente décision sera publiée au recueil des actes administratifs de la Préfecture.

Article 5 Le Directeur Général de l'ARS Occitanie est chargé(e) de l'exécution de la présente décision qui sera notifiée à l'entité gestionnaire « ASSOCIATION L' ESSOR » (920026093) et à l'établissement concerné.

Fait à Auch, le 02/07/2020

Pour le Directeur Général de
l'Agence Régionale de Santé Occitanie et par délégation
le Délégué Départemental du Gers

Jean-Michel BLAY

ARS

32-2020-07-02-051

Décision tarifaire EHPAD ALLIANCE

DECISION TARIFAIRE N°584 PORTANT FIXATION DU FORFAIT GLOBAL DE SOINS
POUR 2020 DE
EHPAD ALLIANCE - 320003254

Le Directeur Général de l'ARS Occitanie

- VU le Code de l'Action Sociale et des Familles ;
- VU le Code de la Sécurité Sociale ;
- VU la loi n° 2019-1446 du 27/12/2019 de financement de la Sécurité Sociale pour 2020 publiée au Journal Officiel du 24/12/2019 ;
- VU l'arrêté ministériel du 05/06/2020 publié au Journal Officiel du 09/06/2020 pris en application de l'article L314-3 du Code de l'Action Sociale et des Familles fixant, pour l'année 2020 l'objectif global de dépenses pour les établissements et services relevant de la Caisse nationale de solidarité pour l'autonomie ;
- VU la décision du 11/06/2020 publiée au Journal Officiel du 17/06/2020 relative aux dotations régionales limitatives 2020 et à la moyenne nationale des besoins en soins requis 2020 ;
- VU l'arrêté du 17/06/2020 fixant pour 2020 les valeurs du point mentionnés à l'article R.314-162 du code de l'action sociale et des familles publié au Journal Officiel du 21/06/2020 ;
- VU le décret du 24 octobre 2018 portant nomination de Monsieur Pierre RICORDEAU en qualité de Directeur Général de l'agence régionale de santé Occitanie ;
- VU la décision de délégation de signature du directeur général de l'ARS vers le délégué départemental de GERS en date du 10/01/2020 ;
- VU l'autorisation ou le renouvellement d'autorisation en date du 03/01/2017 autorisant la création de la structure EHPAD dénommée EHPAD ALLIANCE (320003254) sise 0, LE CLOS DE LA BOURDETTE, 32430, COLOGNE et gérée par l'entité dénommée SAS ALLIANCE (320003247) ;

DECIDE**Article 1^{ER}**

Le forfait global de soins est fixé à 1 391 654.09€ au titre de 2020, dont :
 - 97 013.18€ à titre non reconductible dont 65 000.00€ au titre de la prime exceptionnelle à verser aux agents dans le cadre de l'épidémie de covid-19, 27 549.18€ au titre de la compensation des pertes de recettes.

La prime exceptionnelle à verser aux agents dans le cadre de l'épidémie de covid-19 ainsi que la compensation des pertes des recettes font l'objet d'un versement unique de 92 549.18 €.

La dotation hors versement cité précédemment s'établit à 1 299 104.91€.

La fraction forfaitaire mensuelle hors versement cité précédemment s'établit à 108 258.74€.

Pour 2020, les tarifs sont décomposés comme suit :

	Forfait global de soins	Prix de journée (en €)
Hébergement Permanent	1 137 494.01	0.00
UHR	0.00	0.00
PASA	66 703.41	0.00
Hébergement Temporaire	94 907.49	0.00
Accueil de jour	0.00	0.00

Article 2

A compter du 1er janvier 2021, en application de l'article L.314-7 du CASF, le forfait global de soins est fixé, à titre transitoire, à 1 294 640.91€.

Les tarifs de reconduction sont fixés à :

	Forfait global de soins	Prix de journée (en €)
Hébergement Permanent	1 133 030.01	0.00
UHR	0.00	0.00
PASA	66 703.41	0.00
Hébergement Temporaire	94 907.49	0.00
Accueil de jour	0.00	0.00

La fraction forfaitaire mensuelle s'établit à 107 886.74€.

Article 3 Les recours contentieux dirigés contre la présente décision doivent être portés devant le Tribunal Interrégional de la Tarification Sanitaire et Sociale sis Cour administrative d'appel de Bordeaux 17 cours de Verdun, 33074, Bordeaux Cedex dans un délai d'un mois à compter de sa publication ou, pour les personnes auxquelles elle sera notifiée, à compter de sa notification.

Article 4 La présente décision sera publiée au recueil des actes administratifs de la Préfecture.

Article 5 Le Directeur Général de l'ARS Occitanie est chargé(e) de l'exécution de la présente décision qui sera notifiée à l'entité gestionnaire SAS ALLIANCE (320003247) et à l'établissement concerné.

Fait à AUCH, le 2 JUILLET 2020

Par délégation le Délégué Départemental,

Pour le Directeur Général de
l'Agence Régionale de Santé Occitanie et par délégation
le Délégué Départemental du Gers

Jean-Michel BLAY



ARS

32-2020-07-02-062

Décision tarifaire EHPAD BEL ADOUR RISCLE

DECISION TARIFAIRE N°1086 PORTANT FIXATION DU FORFAIT GLOBAL DE SOINS
POUR 2020 DE
EHPAD RESIDENCE BEL ADOUR RISCLE - 320782238

Le Directeur Général de l'ARS Occitanie

- VU le Code de l'Action Sociale et des Familles ;
- VU le Code de la Sécurité Sociale ;
- VU la loi n° 2019-1446 du 24/12/2019 de financement de la Sécurité Sociale pour 2020 publiée au Journal Officiel du 27/12/2019 ;
- VU l'arrêté ministériel du 05/06/2020 publié au Journal Officiel du 09/06/2020 pris en application de l'article L314-3 du Code de l'Action Sociale et des Familles fixant, pour l'année 2020 l'objectif global de dépenses pour les établissements et services relevant de la Caisse nationale de solidarité pour l'autonomie ;
- VU la décision du 11/06/2020 publiée au Journal Officiel du 17/06/2020 relative aux dotations régionales limitatives 2020 et à la moyenne nationale des besoins en soins requis 2020 ;
- VU l'arrêté du 17/06/2020 fixant pour 2020 les valeurs du point mentionnés à l'article R.314-162 du code de l'action sociale et des familles publié au Journal Officiel du 21/06/2020 ;
- VU le décret du 24 octobre 2018 portant nomination de Monsieur Pierre RICORDEAU en qualité de Directeur Général de l'agence régionale de santé Occitanie ;
- VU la décision de délégation de signature du directeur général de l'ARS vers le délégué départemental de GERS en date du 10/01/2020 ;
- VU l'autorisation ou le renouvellement d'autorisation en date du 03/01/2017 autorisant la création de la structure EHPAD dénommée EHPAD RESIDENCE BEL ADOUR RISCLE (320782238) sise 162, CHE DES CARRIERES, 32400, RISCLE et gérée par l'entité dénommée CIAS ARMAGNAC-ADOUR (320782857) ;

DECIDE**Article 1^{ER}**

Le forfait global de soins est fixé à 1 239 706.25€ au titre de 2020, dont :
- 73 980.62€ à titre non reconductible dont 62 500.00€ au titre de la prime exceptionnelle à verser aux agents dans le cadre de l'épidémie de covid-19, 7 016.62€ au titre de la compensation des pertes de recettes.

La prime exceptionnelle à verser aux agents dans le cadre de l'épidémie de covid-19 ainsi que la compensation des pertes des recettes font l'objet d'un versement unique de 69 516.62 €.

La dotation hors versement cité précédemment s'établit à 1 170 189.63€.

La fraction forfaitaire mensuelle hors versement cité précédemment s'établit à 97 515.80€.

Pour 2020, les tarifs sont décomposés comme suit :

	Forfait global de soins	Prix de journée (en €)
Hébergement Permanent	1 137 753.70	0.00
UHR	0.00	0.00
PASA	0.00	0.00
Hébergement Temporaire	32 435.93	0.00
Accueil de jour	0.00	0.00

Article 2

A compter du 1er janvier 2021, en application de l'article L.314-7 du CASF, le forfait global de soins est fixé, à titre transitoire, à 1 165 725.64€.

Les tarifs de reconduction sont fixés à :

	Forfait global de soins	Prix de journée (en €)
Hébergement Permanent	1 133 289.71	0.00
UHR	0.00	0.00
PASA	0.00	0.00
Hébergement Temporaire	32 435.93	0.00
Accueil de jour	0.00	0.00

La fraction forfaitaire mensuelle s'établit à 97 143.80€.

Article 3 Les recours contentieux dirigés contre la présente décision doivent être portés devant le Tribunal Interrégional de la Tarification Sanitaire et Sociale sis Cour administrative d'appel de Bordeaux 17 cours de Verdun, 33074, Bordeaux Cedex dans un délai d'un mois à compter de sa publication ou, pour les personnes auxquelles elle sera notifiée, à compter de sa notification.

Article 4 La présente décision sera publiée au recueil des actes administratifs de la Préfecture.

Article 5 Le Directeur Général de l'ARS Occitanie est chargé(e) de l'exécution de la présente décision qui sera notifiée à l'entité gestionnaire CIAS ARMAGNAC-ADOUR (320782857) et à l'établissement concerné.

Fait à AUCH, le 2 JUILLET 2020

Par délégation le Délégué Départemental

Pour le Directeur Général de
l'Agence Régionale de Santé Occitanie et par délégation
le Délégué Départemental du Gers


Jean-Michel BLAY

ARS

32-2020-07-02-075

Décision tarifaire EHPAD CADEOT EPSL

DECISION TARIFAIRE N°608 PORTANT FIXATION DU FORFAIT GLOBAL DE SOINS
POUR 2020 DE
EHPAD CADEOT - 320783137

Le Directeur Général de l'ARS Occitanie

- VU le Code de l'Action Sociale et des Familles ;
- VU le Code de la Sécurité Sociale ;
- VU la loi n° 2019-1446 du 27/12/2019 de financement de la Sécurité Sociale pour 2020 publiée au Journal Officiel du 24/12/2019 ;
- VU l'arrêté ministériel du 05/06/2020 publié au Journal Officiel du 09/06/2020 pris en application de l'article L314-3 du Code de l'Action Sociale et des Familles fixant, pour l'année 2020 l'objectif global de dépenses pour les établissements et services relevant de la Caisse nationale de solidarité pour l'autonomie ;
- VU la décision du 11/06/2020 publiée au Journal Officiel du 17/06/2020 relative aux dotations régionales limitatives 2020 et à la moyenne nationale des besoins en soins requis 2020 ;
- VU l'arrêté du 17/06/2020 fixant pour 2020 les valeurs du point mentionnés à l'article R.314-162 du code de l'action sociale et des familles publié au Journal Officiel du 21/06/2020 ;
- VU le décret du 24 octobre 2018 portant nomination de Monsieur Pierre RICORDEAU en qualité de Directeur Général de l'agence régionale de santé Occitanie ;
- VU la décision de délégation de signature du directeur général de l'ARS vers le délégué départemental de GERS en date du 10/01/2020 ;
- VU l'autorisation ou le renouvellement d'autorisation en date du 03/01/2017 autorisant la création de la structure EHPAD dénommée EHPAD CADEOT (320783137) sise 0, R SAINT-LAURENT, 32500, FLEURANCE et gérée par l'entité dénommée ETS PUBLIC DE SANTE (EX HL)DE LOMAGNE (320004310) ;

DECIDE**Article 1^{ER}**

Le forfait global de soins est fixé à 1 931 106.64€ au titre de 2020, dont :

- 38 096.37€ au titre de la prime Grand Âge et attractivité territoriale.

- 154 612.35€ à titre non reconductible dont 94 000.00€ au titre de la prime exceptionnelle à verser aux agents dans le cadre de l'épidémie de covid-19, 52 578.35€ au titre de la compensation des pertes de recettes.

La prime exceptionnelle à verser aux agents dans le cadre de l'épidémie de covid-19, la compensation des pertes des recettes ainsi que la prime Grand Age/attractivité territoriale du 1er semestre 2020 font l'objet d'un versement unique de 165 626.54 €.

La dotation hors versement cité précédemment s'établit à 1 765 480.10€.

La fraction forfaitaire mensuelle hors versement cité précédemment s'établit à 147 123.34€.

Pour 2020, les tarifs sont décomposés comme suit :

	Forfait global de soins	Prix de journée (en €)
Hébergement Permanent	1 532 899.06	0.00
UHR	0.00	0.00
PASA	0.00	0.00
Hébergement Temporaire	56 983.41	0.00
Accueil de jour	175 597.63	0.00

Article 2

A compter du 1er janvier 2021, en application de l'article L.314-7 du CASF, le forfait global de soins est fixé, à titre transitoire, à 1 776 494.28€.

Les tarifs de reconduction sont fixés à :

	Forfait global de soins	Prix de journée (en €)
Hébergement Permanent	1 543 913.24	0.00
UHR	0.00	0.00
PASA	0.00	0.00
Hébergement Temporaire	56 983.41	0.00
Accueil de jour	175 597.63	0.00

La fraction forfaitaire mensuelle s'établit à 148 041.19€.

- Article 3 Les recours contentieux dirigés contre la présente décision doivent être portés devant le Tribunal Interrégional de la Tarification Sanitaire et Sociale sis Cour administrative d'appel de Bordeaux 17 cours de Verdun, 33074, Bordeaux Cedex dans un délai d'un mois à compter de sa publication ou, pour les personnes auxquelles elle sera notifiée, à compter de sa notification.
- Article 4 La présente décision sera publiée au recueil des actes administratifs de la Préfecture.
- Article 5 Le Directeur Général de l'ARS Occitanie est chargé(e) de l'exécution de la présente décision qui sera notifiée à l'entité gestionnaire ETS PUBLIC DE SANTE (EX HL) DE LOMAGNE (320004310) et à l'établissement concerné.

Fait à AUCH, le 2 JUILLET 2020

Par délégation le Délégué Départemental,

Pour le Directeur Général de
l'Agence Régionale de Santé Occitanie et par délégation
le Délégué Départemental du Gers

Jean-Michel BLAY



ARS

32-2020-07-02-069

Décision tarifaire EHPAD CH MAUVEZIN

DECISION TARIFAIRE N°802 PORTANT FIXATION DU FORFAIT GLOBAL DE SOINS
POUR 2020 DE
EHPAD CH MAUVEZIN - 320783160

Le Directeur Général de l'ARS Occitanie

- VU le Code de l'Action Sociale et des Familles ;
- VU le Code de la Sécurité Sociale ;
- VU la loi n° 2019-1446 du 27/12/2019 de financement de la Sécurité Sociale pour 2020 publiée au Journal Officiel du 24/12/2019 ;
- VU l'arrêté ministériel du 05/06/2020 publié au Journal Officiel du 09/06/2020 pris en application de l'article L314-3 du Code de l'Action Sociale et des Familles fixant, pour l'année 2020 l'objectif global de dépenses pour les établissements et services relevant de la Caisse nationale de solidarité pour l'autonomie ;
- VU la décision du 11/06/2020 publiée au Journal Officiel du 17/06/2020 relative aux dotations régionales limitatives 2020 et à la moyenne nationale des besoins en soins requis 2020 ;
- VU l'arrêté du 17/06/2020 fixant pour 2020 les valeurs du point mentionnés à l'article R.314-162 du code de l'action sociale et des familles publié au Journal Officiel du 21/06/2020 ;
- VU le décret du 24 octobre 2018 portant nomination de Monsieur Pierre RICORDEAU en qualité de Directeur Général de l'agence régionale de santé Occitanie ;
- VU la décision de délégation de signature du directeur général de l'ARS vers le délégué départemental de GERS en date du 10/01/2020 ;
- VU l'autorisation ou le renouvellement d'autorisation en date du 03/01/2017 autorisant la création de la structure EHPAD dénommée EHPAD CH MAUVEZIN (320783160) sise 2, R DU BUGUET, 32120, MAUVEZIN et gérée par l'entité dénommée CH DE MAUVEZIN (320780182) ;

DECIDE**Article 1^{ER}**

Le forfait global de soins est fixé à 1 127 051.15€ au titre de 2020, dont :

- 22 405.75€ au titre de la prime Grand Âge et attractivité territoriale.

- 60 263.82€ à titre non reconductible dont 47 000.00€ au titre de la prime exceptionnelle à verser aux agents dans le cadre de l'épidémie de covid-19, 9 519.82€ au titre de la compensation des pertes de recettes.

La prime exceptionnelle à verser aux agents dans le cadre de l'épidémie de covid-19, la compensation des pertes des recettes ainsi que la prime Grand Age/attractivité territoriale du 1er semestre 2020 font l'objet d'un versement unique de 67 722.70 €.

La dotation hors versement cité précédemment s'établit à 1 059 328.45€.

La fraction forfaitaire mensuelle hors versement cité précédemment s'établit à 88 277.37€.

Pour 2020, les tarifs sont décomposés comme suit :

	Forfait global de soins	Prix de journée (en €)
Hébergement Permanent	1 012 569.06	0.00
UHR	0.00	0.00
PASA	46 759.39	0.00
Hébergement Temporaire	0.00	0.00
Accueil de jour	0.00	0.00

Article 2

A compter du 1er janvier 2021, en application de l'article L.314-7 du CASF, le forfait global de soins est fixé, à titre transitoire, à 1 066 787.33€.

Les tarifs de reconduction sont fixés à :

	Forfait global de soins	Prix de journée (en €)
Hébergement Permanent	1 020 027.94	0.00
UHR	0.00	0.00
PASA	46 759.39	0.00
Hébergement Temporaire	0.00	0.00
Accueil de jour	0.00	0.00

La fraction forfaitaire mensuelle s'établit à 88 898.94€.


- Article 3 Les recours contentieux dirigés contre la présente décision doivent être portés devant le Tribunal Interrégional de la Tarification Sanitaire et Sociale sis Cour administrative d'appel de Bordeaux17 cours de Verdun, 33074, Bordeaux Cedex dans un délai d'un mois à compter de sa publication ou, pour les personnes auxquelles elle sera notifiée, à compter de sa notification.
- Article 4 La présente décision sera publiée au recueil des actes administratifs de la Préfecture.
- Article 5 Le Directeur Général de l'ARS Occitanie est chargé(e) de l'exécution de la présente décision qui sera notifiée à l'entité gestionnaire CH DE MAUVEZIN (320780182) et à l'établissement concerné.

Fait à AUCH, le 2 JUILLET 2020

Par délégation le Délégué Départemental,

Pour le Directeur Général de
l'Agence Régionale de Santé Occitanie et par délégation
le Délégué Départemental du Gers

Jean-Michel BLAY



ARS

32-2020-07-02-067

Décision tarifaire EHPAD CH NOGARO

DECISION TARIFAIRE N°834 PORTANT FIXATION DU FORFAIT GLOBAL DE SOINS
POUR 2020 DE
EHPAD CH NOGARO - 320783186

Le Directeur Général de l'ARS Occitanie

- VU le Code de l'Action Sociale et des Familles ;
- VU le Code de la Sécurité Sociale ;
- VU la loi n° 2019-1446 du 27/12/2019 de financement de la Sécurité Sociale pour 2020 publiée au Journal Officiel du 24/12/2019 ;
- VU l'arrêté ministériel du 05/06/2020 publié au Journal Officiel du 09/06/2020 pris en application de l'article L314-3 du Code de l'Action Sociale et des Familles fixant, pour l'année 2020 l'objectif global de dépenses pour les établissements et services relevant de la Caisse nationale de solidarité pour l'autonomie ;
- VU la décision du 11/06/2020 publiée au Journal Officiel du 17/06/2020 relative aux dotations régionales limitatives 2020 et à la moyenne nationale des besoins en soins requis 2020 ;
- VU l'arrêté du 17/06/2020 fixant pour 2020 les valeurs du point mentionnés à l'article R.314-162 du code de l'action sociale et des familles publié au Journal Officiel du 21/06/2020 ;
- VU le décret du 24 octobre 2018 portant nomination de Monsieur Pierre RICORDEAU en qualité de Directeur Général de l'agence régionale de santé Occitanie ;
- VU la décision de délégation de signature du directeur général de l'ARS vers le délégué départemental de GERS en date du 10/01/2020 ;
- VU l'autorisation ou le renouvellement d'autorisation en date du 03/01/2017 autorisant la création de la structure EHPAD dénommée EHPAD CH NOGARO (320783186) sise 1, AV DES PYRENEES, 32110, NOGARO et gérée par l'entité dénommée CH NOGARO (320780208) ;

DECIDE**Article 1^{ER}**

Le forfait global de soins est fixé à 2 166 701.33€ au titre de 2020, dont :

- 41 785.17€ au titre de la prime Grand Âge et attractivité territoriale.

- 121 068.73€ à titre non reconductible dont 95 000.00€ au titre de la prime exceptionnelle à verser aux agents dans le cadre de l'épidémie de covid-19, 26 068.73€ au titre de la compensation des pertes de recettes.

La prime exceptionnelle à verser aux agents dans le cadre de l'épidémie de covid-19, la compensation des pertes des recettes ainsi que la prime Grand Age/attractivité territoriale du 1er semestre 2020 font l'objet d'un versement unique de 141 961.32 €.

La dotation hors versement cité précédemment s'établit à 2 024 740.01€.

La fraction forfaitaire mensuelle hors versement cité précédemment s'établit à 168 728.33€.

Pour 2020, les tarifs sont décomposés comme suit :

	Forfait global de soins	Prix de journée (en €)
Hébergement Permanent	1 889 409.39	0.00
UHR	0.00	0.00
PASA	68 118.83	0.00
Hébergement Temporaire	0.00	0.00
Accueil de jour	67 211.79	0.00

Article 2

A compter du 1er janvier 2021, en application de l'article L.314-7 du CASF, le forfait global de soins est fixé, à titre transitoire, à 2 045 632.59€.

Les tarifs de reconduction sont fixés à :

	Forfait global de soins	Prix de journée (en €)
Hébergement Permanent	1 910 301.97	0.00
UHR	0.00	0.00
PASA	68 118.83	0.00
Hébergement Temporaire	0.00	0.00
Accueil de jour	67 211.79	0.00

La fraction forfaitaire mensuelle s'établit à 170 469.38€.

Article 3 Les recours contentieux dirigés contre la présente décision doivent être portés devant le Tribunal Interrégional de la Tarification Sanitaire et Sociale sis Cour administrative d'appel de Bordeaux 17 cours de Verdun, 33074, Bordeaux Cedex dans un délai d'un mois à compter de sa publication ou, pour les personnes auxquelles elle sera notifiée, à compter de sa notification.

Article 4 La présente décision sera publiée au recueil des actes administratifs de la Préfecture.

Article 5 Le Directeur Général de l'ARS Occitanie est chargé(e) de l'exécution de la présente décision qui sera notifiée à l'entité gestionnaire CH NOGARO (320780208) et à l'établissement concerné.

Fait à AUCH, le 2 JUILLET 2020

Par délégation le Délégué Départemental,

Pour le Directeur Général de
l'Agence Régionale de Santé Occitanie et par délégation
le Délégué Départemental du Gers

Jean-Michel BLAY



ARS

32-2020-07-02-050

Décision tarifaire EHPAD CH VIC FEZENSAC

DECISION TARIFAIRE N°878 PORTANT FIXATION DU FORFAIT GLOBAL DE SOINS
POUR 2020 DE
EHPAD CH VIC-FEZENSAC - 320783194

Le Directeur Général de l'ARS Occitanie

- VU le Code de l'Action Sociale et des Familles ;
- VU le Code de la Sécurité Sociale ;
- VU la loi n° 2019-1446 du 27/12/2019 de financement de la Sécurité Sociale pour 2020 publiée au Journal Officiel du 24/12/2019 ;
- VU l'arrêté ministériel du 05/06/2020 publié au Journal Officiel du 09/06/2020 pris en application de l'article L314-3 du Code de l'Action Sociale et des Familles fixant, pour l'année 2020 l'objectif global de dépenses pour les établissements et services relevant de la Caisse nationale de solidarité pour l'autonomie ;
- VU la décision du 11/06/2020 publiée au Journal Officiel du 17/06/2020 relative aux dotations régionales limitatives 2020 et à la moyenne nationale des besoins en soins requis 2020 ;
- VU l'arrêté du 17/06/2020 fixant pour 2020 les valeurs du point mentionnés à l'article R.314-162 du code de l'action sociale et des familles publié au Journal Officiel du 21/06/2020 ;
- VU le décret du 24 octobre 2018 portant nomination de Monsieur Pierre RICORDEAU en qualité de Directeur Général de l'agence régionale de santé Occitanie ;
- VU la décision de délégation de signature du directeur général de l'ARS vers le délégué départemental de GERS en date du 10/01/2020 ;
- VU l'autorisation ou le renouvellement d'autorisation en date du 03/01/2017 autorisant la création de la structure EHPAD dénommée EHPAD CH VIC-FEZENSAC (320783194) sise 0, CHE DES POUZOUERES, 32190, VIC FEZENSAC et gérée par l'entité dénommée CH DE VIC FEZENSAC (320780216) ;

DECIDE**Article 1^{ER}**

Le forfait global de soins est fixé à 1 673 921.49€ au titre de 2020, dont :

- 35 815.47€ au titre de la prime Grand Âge et attractivité territoriale.

- 9 825.96€ à titre non reconductible dont 0.00€ au titre de la prime exceptionnelle à verser aux agents dans le cadre de l'épidémie de covid-19, 5 361.96€ au titre de la compensation des pertes de recettes.

La prime exceptionnelle à verser aux agents dans le cadre de l'épidémie de covid-19, la compensation des pertes des recettes ainsi que la prime Grand Age/attractivité territoriale du 1er semestre 2020 font l'objet d'un versement unique de 23 269.69 €.

La dotation hors versement cité précédemment s'établit à 1 650 651.80€.

La fraction forfaitaire mensuelle hors versement cité précédemment s'établit à 137 554.32€.

Pour 2020, les tarifs sont décomposés comme suit :

	Forfait global de soins	Prix de journée (en €)
Hébergement Permanent	1 593 883.42	0.00
UHR	0.00	0.00
PASA	0.00	0.00
Hébergement Temporaire	34 190.05	0.00
Accueil de jour	22 578.33	0.00

Article 2

A compter du 1er janvier 2021, en application de l'article L.314-7 du CASF, le forfait global de soins est fixé, à titre transitoire, à 1 664 095.53€.

Les tarifs de reconduction sont fixés à :

	Forfait global de soins	Prix de journée (en €)
Hébergement Permanent	1 607 327.15	0.00
UHR	0.00	0.00
PASA	0.00	0.00
Hébergement Temporaire	34 190.05	0.00
Accueil de jour	22 578.33	0.00

La fraction forfaitaire mensuelle s'établit à 138 674.63€.

- Article 3 Les recours contentieux dirigés contre la présente décision doivent être portés devant le Tribunal Interrégional de la Tarification Sanitaire et Sociale sis Cour administrative d'appel de Bordeaux 17 cours de Verdun, 33074, Bordeaux Cedex dans un délai d'un mois à compter de sa publication ou, pour les personnes auxquelles elle sera notifiée, à compter de sa notification.
- Article 4 La présente décision sera publiée au recueil des actes administratifs de la Préfecture.
- Article 5 Le Directeur Général de l'ARS Occitanie est chargé(e) de l'exécution de la présente décision qui sera notifiée à l'entité gestionnaire CH DE VIC FEZENSAC (320780216) et à l'établissement concerné.

Fait à AUCH, le 2 JUILLET 2020

Par délégation le Délégué Départemental,

Pour le Directeur Général de
l'Agence Régionale de Santé Occitanie et par délégation
le Délégué Départemental du Gers


Jean-Michel BLAY

ARS

32-2020-07-02-047

Décision tarifaire EHPAD CITE ST JOSEPH
PLAISANCE

DECISION TARIFAIRE N°653 PORTANT FIXATION DU FORFAIT GLOBAL DE SOINS
POUR 2020 DE
EHPAD CITE SAINT-JOSEPH PLAISANCE - 320782188

Le Directeur Général de l'ARS Occitanie

- VU le Code de l'Action Sociale et des Familles ;
- VU le Code de la Sécurité Sociale ;
- VU la loi n° 2019-1446 du 27/12/2019 de financement de la Sécurité Sociale pour 2020 publiée au Journal Officiel du 24/12/2019 ;
- VU l'arrêté ministériel du 05/06/2020 publié au Journal Officiel du 09/06/2020 pris en application de l'article L314-3 du Code de l'Action Sociale et des Familles fixant, pour l'année 2020 l'objectif global de dépenses pour les établissements et services relevant de la Caisse nationale de solidarité pour l'autonomie ;
- VU la décision du 11/06/2020 publiée au Journal Officiel du 17/06/2020 relative aux dotations régionales limitatives 2020 et à la moyenne nationale des besoins en soins requis 2020 ;
- VU l'arrêté du 17/06/2020 fixant pour 2020 les valeurs du point mentionnés à l'article R.314-162 du code de l'action sociale et des familles publié au Journal Officiel du 21/06/2020 ;
- VU le décret du 24 octobre 2018 portant nomination de Monsieur Pierre RICORDEAU en qualité de Directeur Général de l'agence régionale de santé Occitanie ;
- VU la décision de délégation de signature du directeur général de l'ARS vers le délégué départemental de GERS en date du 10/01/2020 ;
- VU l'autorisation ou le renouvellement d'autorisation en date du 03/01/2017 autorisant la création de la structure EHPAD dénommée EHPAD CITE SAINT-JOSEPH PLAISANCE (320782188) sise 20, R ARMAGNAC, 32160, PLAISANCE et gérée par l'entité dénommée ASSOCIATION CITE ST JOSEPH (320000342) ;

DECIDE**Article 1^{ER}**

Le forfait global de soins est fixé à 1 242 245.56€ au titre de 2020, dont :
 - 75 233.19€ à titre non reconductible dont 67 000.00€ au titre de la prime exceptionnelle à verser aux agents dans le cadre de l'épidémie de covid-19, 8 233.19€ au titre de la compensation des pertes de recettes.

La prime exceptionnelle à verser aux agents dans le cadre de l'épidémie de covid-19 ainsi que la compensation des pertes des recettes font l'objet d'un versement unique de 75 233.19 €.

La dotation hors versement cité précédemment s'établit à 1 167 012.37€.

La fraction forfaitaire mensuelle hors versement cité précédemment s'établit à 97 251.03€.

Pour 2020, les tarifs sont décomposés comme suit :

	Forfait global de soins	Prix de journée (en €)
Hébergement Permanent	1 066 118.91	0.00
UHR	0.00	0.00
PASA	66 703.41	0.00
Hébergement Temporaire	34 190.05	0.00
Accueil de jour	0.00	0.00

Article 2

A compter du 1er janvier 2021, en application de l'article L.314-7 du CASF, le forfait global de soins est fixé, à titre transitoire, à 1 167 012.38€.

Les tarifs de reconduction sont fixés à :

	Forfait global de soins	Prix de journée (en €)
Hébergement Permanent	1 066 118.92	0.00
UHR	0.00	0.00
PASA	66 703.41	0.00
Hébergement Temporaire	34 190.05	0.00
Accueil de jour	0.00	0.00

La fraction forfaitaire mensuelle s'établit à 97 251.03€.

- Article 3 Les recours contentieux dirigés contre la présente décision doivent être portés devant le Tribunal Interrégional de la Tarification Sanitaire et Sociale sis Cour administrative d'appel de Bordeaux 17 cours de Verdun, 33074, Bordeaux Cedex dans un délai d'un mois à compter de sa publication ou, pour les personnes auxquelles elle sera notifiée, à compter de sa notification.
- Article 4 La présente décision sera publiée au recueil des actes administratifs de la Préfecture.
- Article 5 Le Directeur Général de l'ARS Occitanie est chargé(e) de l'exécution de la présente décision qui sera notifiée à l'entité gestionnaire ASSOCIATION CITE ST JOSEPH (320000342) et à l'établissement concerné.

Fait à AUCH, le 2 JUILLET 2020

Par délégation le Délégué Départemental,

Pour le Directeur Général de
l'Agence Régionale de Santé Occitanie et par délégation
le Délégué Départemental du Gers

Jean-Michel BLAY



ARS

32-2020-07-02-048

Décision tarifaire EHPAD LA BASTIDE D'ALBRET
MAUVEZIN

DECISION TARIFAIRE N°660 PORTANT FIXATION DU FORFAIT GLOBAL DE SOINS
POUR 2020 DE
EHPAD LA BASTIDE D'ALBRET MAUVEZIN - 320001159

Le Directeur Général de l'ARS Occitanie

- VU le Code de l'Action Sociale et des Familles ;
- VU le Code de la Sécurité Sociale ;
- VU la loi n° 2019-1446 du 27/12/2019 de financement de la Sécurité Sociale pour 2020 publiée au Journal Officiel du 24/12/2019 ;
- VU l'arrêté ministériel du 05/06/2020 publié au Journal Officiel du 09/06/2020 pris en application de l'article L314-3 du Code de l'Action Sociale et des Familles fixant, pour l'année 2020 l'objectif global de dépenses pour les établissements et services relevant de la Caisse nationale de solidarité pour l'autonomie ;
- VU la décision du 11/06/2020 publiée au Journal Officiel du 17/06/2020 relative aux dotations régionales limitatives 2020 et à la moyenne nationale des besoins en soins requis 2020 ;
- VU l'arrêté du 17/06/2020 fixant pour 2020 les valeurs du point mentionnés à l'article R.314-162 du code de l'action sociale et des familles publié au Journal Officiel du 21/06/2020 ;
- VU le décret du 24 octobre 2018 portant nomination de Monsieur Pierre RICORDEAU en qualité de Directeur Général de l'agence régionale de santé Occitanie ;
- VU la décision de délégation de signature du directeur général de l'ARS vers le délégué départemental de GERS en date du 10/01/2020 ;
- VU l'autorisation ou le renouvellement d'autorisation en date du 04/05/2007 autorisant la création de la structure EHPAD dénommée EHPAD LA BASTIDE D'ALBRET MAUVEZIN (320001159) sise 0, R SALUSTE DU BARTAS, 32120, MAUVEZIN et gérée par l'entité dénommée FONDATION PARTAGE ET VIE (920028560) ;

DECIDE**Article 1^{ER}**

Le forfait global de soins est fixé à 1 123 753.16€ au titre de 2020, dont :
- 60 833.50€ à titre non reconductible dont 46 000.00€ au titre de la prime exceptionnelle à verser aux agents dans le cadre de l'épidémie de covid-19, 11 823.50€ au titre de la compensation des pertes de recettes.

La prime exceptionnelle à verser aux agents dans le cadre de l'épidémie de covid-19 ainsi que la compensation des pertes des recettes font l'objet d'un versement unique de 57 823.50 €.

La dotation hors versement cité précédemment s'établit à 1 065 929.66€.

La fraction forfaitaire mensuelle hors versement cité précédemment s'établit à 88 827.47€.

Pour 2020, les tarifs sont décomposés comme suit :

	Forfait global de soins	Prix de journée (en €)
Hébergement Permanent	997 549.57	0.00
UHR	0.00	0.00
PASA	0.00	0.00
Hébergement Temporaire	68 380.10	0.00
Accueil de jour	0.00	0.00

Article 2

A compter du 1er janvier 2021, en application de l'article L.314-7 du CASF, le forfait global de soins est fixé, à titre transitoire, à 1 062 919.67€.

Les tarifs de reconduction sont fixés à :

	Forfait global de soins	Prix de journée (en €)
Hébergement Permanent	994 539.57	0.00
UHR	0.00	0.00
PASA	0.00	0.00
Hébergement Temporaire	68 380.10	0.00
Accueil de jour	0.00	0.00

La fraction forfaitaire mensuelle s'établit à 88 576.64€.

- Article 3 Les recours contentieux dirigés contre la présente décision doivent être portés devant le Tribunal Interrégional de la Tarification Sanitaire et Sociale sis Cour administrative d'appel de Bordeaux 17 cours de Verdun, 33074, Bordeaux Cedex dans un délai d'un mois à compter de sa publication ou, pour les personnes auxquelles elle sera notifiée, à compter de sa notification.
- Article 4 La présente décision sera publiée au recueil des actes administratifs de la Préfecture.
- Article 5 Le Directeur Général de l'ARS Occitanie est chargé(e) de l'exécution de la présente décision qui sera notifiée à l'entité gestionnaire FONDATION PARTAGE ET VIE (920028560) et à l'établissement concerné.

Fait à AUCH, le 2 JUILLET 2020

Par délégalion le Délégué Départemental,

Pour le Directeur Général de
l'Agence Régionale de Santé Occitanie et par délégalion
le Délégué Départemental du Gers

Jean-Michel BLAY



ARS

32-2020-07-02-046

Décision tarifaire EHPAD LA ROSERAIE AUCH

DECISION TARIFAIRE N°663 PORTANT FIXATION DU FORFAIT GLOBAL DE SOINS
POUR 2020 DE
EHPAD LA ROSERAIE AUCH - 320782170

Le Directeur Général de l'ARS Occitanie

- VU le Code de l'Action Sociale et des Familles ;
- VU le Code de la Sécurité Sociale ;
- VU la loi n° 2019-1446 du 27/12/2019 de financement de la Sécurité Sociale pour 2020 publiée au Journal Officiel du 24/12/2019 ;
- VU l'arrêté ministériel du 05/06/2020 publié au Journal Officiel du 09/06/2020 pris en application de l'article L314-3 du Code de l'Action Sociale et des Familles fixant, pour l'année 2020 l'objectif global de dépenses pour les établissements et services relevant de la Caisse nationale de solidarité pour l'autonomie ;
- VU la décision du 11/06/2020 publiée au Journal Officiel du 17/06/2020 relative aux dotations régionales limitatives 2020 et à la moyenne nationale des besoins en soins requis 2020 ;
- VU l'arrêté du 17/06/2020 fixant pour 2020 les valeurs du point mentionnés à l'article R.314-162 du code de l'action sociale et des familles publié au Journal Officiel du 21/06/2020 ;
- VU le décret du 24 octobre 2018 portant nomination de Monsieur Pierre RICORDEAU en qualité de Directeur Général de l'agence régionale de santé Occitanie ;
- VU la décision de délégation de signature du directeur général de l'ARS vers le délégué départemental de GERS en date du 10/01/2020 ;
- VU l'autorisation ou le renouvellement d'autorisation en date du 03/01/2017 autorisant la création de la structure EHPAD dénommée EHPAD LA ROSERAIE AUCH (320782170) sise 2, R AUGUSTA, 32000, AUCH et gérée par l'entité dénommée SANTE BIEN ETRE (690795331) ;

DECIDE**Article 1^{ER}**

Le forfait global de soins est fixé à 681 420.48€ au titre de 2020, dont :
- 37 244.00€ à titre non reconductible dont 33 500.00€ au titre de la prime exceptionnelle à verser aux agents dans le cadre de l'épidémie de covid-19.
La prime exceptionnelle à verser aux agents dans le cadre de l'épidémie de covid-19 fait l'objet d'un versement unique de 33 500.00 €.

La dotation hors versement cité précédemment s'établit à 647 920.48€.

La fraction forfaitaire mensuelle hors versement cité précédemment s'établit à 53 993.37€.

Pour 2020, les tarifs sont décomposés comme suit :

	Forfait global de soins	Prix de journée (en €)
Hébergement Permanent	647 920.48	0.00
UHR	0.00	0.00
PASA	0.00	0.00
Hébergement Temporaire	0.00	0.00
Accueil de jour	0.00	0.00

Article 2

A compter du 1er janvier 2021, en application de l'article L.314-7 du CASF, le forfait global de soins est fixé, à titre transitoire, à 644 176.48€.

Les tarifs de reconduction sont fixés à :

	Forfait global de soins	Prix de journée (en €)
Hébergement Permanent	644 176.48	0.00
UHR	0.00	0.00
PASA	0.00	0.00
Hébergement Temporaire	0.00	0.00
Accueil de jour	0.00	0.00

La fraction forfaitaire mensuelle s'établit à 53 681.37€.

Article 3 Les recours contentieux dirigés contre la présente décision doivent être portés devant le Tribunal Interrégional de la Tarification Sanitaire et Sociale sis Cour administrative d'appel de Bordeaux 17 cours de Verdun, 33074, Bordeaux Cedex dans un délai d'un mois à compter de sa publication ou, pour les personnes auxquelles elle sera notifiée, à compter de sa notification.

Article 4 La présente décision sera publiée au recueil des actes administratifs de la Préfecture.

Article 5 Le Directeur Général de l'ARS Occitanie est chargé(e) de l'exécution de la présente décision qui sera notifiée à l'entité gestionnaire SANTE BIEN ETRE (690795331) et à l'établissement concerné.

Fait à AUCH, le 2 JUILLET 2020

Par délégation le Délégué Départemental,

Pour le Directeur Général de
l'Agence Régionale de Santé Occitanie et par délégation
le Délégué Départemental du Gers

Jean-Michel BLAY



ARS

32-2020-07-02-060

Décision tarifaire EHPAD LA TENAREZE CONDOM

DECISION TARIFAIRE N°676 PORTANT FIXATION DU FORFAIT GLOBAL DE SOINS
POUR 2020 DE
EHPAD LA TENAREZE - 320782212

Le Directeur Général de l'ARS Occitanie

- VU le Code de l'Action Sociale et des Familles ;
- VU le Code de la Sécurité Sociale ;
- VU la loi n° 2019-1446 du 27/12/2019 de financement de la Sécurité Sociale pour 2020 publiée au Journal Officiel du 24/12/2019 ;
- VU l'arrêté ministériel du 05/06/2020 publié au Journal Officiel du 09/06/2020 pris en application de l'article L314-3 du Code de l'Action Sociale et des Familles fixant, pour l'année 2020 l'objectif global de dépenses pour les établissements et services relevant de la Caisse nationale de solidarité pour l'autonomie ;
- VU la décision du 11/06/2020 publiée au Journal Officiel du 17/06/2020 relative aux dotations régionales limitatives 2020 et à la moyenne nationale des besoins en soins requis 2020 ;
- VU l'arrêté du 17/06/2020 fixant pour 2020 les valeurs du point mentionnés à l'article R.314-162 du code de l'action sociale et des familles publié au Journal Officiel du 21/06/2020 ;
- VU le décret du 24 octobre 2018 portant nomination de Monsieur Pierre RICORDEAU en qualité de Directeur Général de l'agence régionale de santé Occitanie ;
- VU la décision de délégation de signature du directeur général de l'ARS vers le délégué départemental de GERS en date du 10/01/2020 ;
- VU l'autorisation ou le renouvellement d'autorisation en date du 02/08/2007 autorisant la création de la structure EHPAD dénommée EHPAD LA TENAREZE (320782212) sise 32, R ARISTIDE BRIAND, 32100, CONDOM et gérée par l'entité dénommée CIAS DE LA TENAREZE (320782840) ;

DECIDE**Article 1^{ER}**

Le forfait global de soins est fixé à 1 210 152.28€ au titre de 2020, dont :
- 49 509.44€ à titre non reconductible dont 45 000.00€ au titre de la prime exceptionnelle à verser aux agents dans le cadre de l'épidémie de covid-19, 45.44€ au titre de la compensation des pertes de recettes.

La prime exceptionnelle à verser aux agents dans le cadre de l'épidémie de covid-19 ainsi que la compensation des pertes des recettes font l'objet d'un versement unique de 45 045.44 €.

La dotation hors versement cité précédemment s'établit à 1 165 106.84€.

La fraction forfaitaire mensuelle hors versement cité précédemment s'établit à 97 092.24€.

Pour 2020, les tarifs sont décomposés comme suit :

	Forfait global de soins	Prix de journée (en €)
Hébergement Permanent	1 098 951.04	0.00
UHR	0.00	0.00
PASA	0.00	0.00
Hébergement Temporaire	0.00	0.00
Accueil de jour	66 155.80	0.00

Article 2

A compter du 1er janvier 2021, en application de l'article L.314-7 du CASF, le forfait global de soins est fixé, à titre transitoire, à 1 160 642.84€.

Les tarifs de reconduction sont fixés à :

	Forfait global de soins	Prix de journée (en €)
Hébergement Permanent	1 094 487.04	0.00
UHR	0.00	0.00
PASA	0.00	0.00
Hébergement Temporaire	0.00	0.00
Accueil de jour	66 155.80	0.00

La fraction forfaitaire mensuelle s'établit à 96 720.24€.

- Article 3 Les recours contentieux dirigés contre la présente décision doivent être portés devant le Tribunal Interrégional de la Tarification Sanitaire et Sociale sis Cour administrative d'appel de Bordeaux 17 cours de Verdun, 33074, Bordeaux Cedex dans un délai d'un mois à compter de sa publication ou, pour les personnes auxquelles elle sera notifiée, à compter de sa notification.
- Article 4 La présente décision sera publiée au recueil des actes administratifs de la Préfecture.
- Article 5 Le Directeur Général de l'ARS Occitanie est chargé(e) de l'exécution de la présente décision qui sera notifiée à l'entité gestionnaire CIAS DE LA TENAREZE (320782840) et à l'établissement concerné.

Fait à AUCH, le 2 JUILLET 2020

Par délégation le Délégué Départemental,

Pour le Directeur Général de
l'Agence Régionale de Santé Occitanie et par délégation
le Délégué Départemental du Gers


Jean-Michel BLAY

ARS

32-2020-07-02-042

Décision tarifaire EHPAD LE CEDRE CH CONDOM

DECISION TARIFAIRE N°1030 PORTANT FIXATION DU FORFAIT GLOBAL DE SOINS
POUR 2020 DE
EHPAD LE CEDRE - 320782915

Le Directeur Général de l'ARS Occitanie

- VU le Code de l'Action Sociale et des Familles ;
- VU le Code de la Sécurité Sociale ;
- VU la loi n° 2019-1446 du 24/12/2019 de financement de la Sécurité Sociale pour 2020 publiée au Journal Officiel du 27/12/2019 ;
- VU l'arrêté ministériel du 05/06/2020 publié au Journal Officiel du 09/06/2020 pris en application de l'article L314-3 du Code de l'Action Sociale et des Familles fixant, pour l'année 2020 l'objectif global de dépenses pour les établissements et services relevant de la Caisse nationale de solidarité pour l'autonomie ;
- VU la décision du 11/06/2020 publiée au Journal Officiel du 17/06/2020 relative aux dotations régionales limitatives 2020 et à la moyenne nationale des besoins en soins requis 2020 ;
- VU l'arrêté du 17/06/2020 fixant pour 2020 les valeurs du point mentionnés à l'article R.314-162 du code de l'action sociale et des familles publié au Journal Officiel du 21/06/2020 ;
- VU le décret du 24 octobre 2018 portant nomination de Monsieur Pierre RICORDEAU en qualité de Directeur Général de l'agence régionale de santé Occitanie ;
- VU la décision de délégation de signature du directeur général de l'ARS vers le délégué départemental de GERS en date du 10/01/2020 ;
- VU l'autorisation ou le renouvellement d'autorisation en date du 03/01/2017 autorisant la création de la structure EHPAD dénommée EHPAD LE CEDRE (320782915) sise 58, R DUTOYA, 32100, CONDOM et gérée par l'entité dénommée CH CONDOM (320780133) ;

DECIDE**Article 1^{ER}**

Le forfait global de soins est fixé à 1 053 566.23€ au titre de 2020, dont :

- 20 757.88€ au titre de la prime Grand Âge et attractivité territoriale.

- 58 130.42€ à titre non reductible dont 45 000.00€ au titre de la prime exceptionnelle à verser aux agents dans le cadre de l'épidémie de covid-19, 9 880.42€ au titre de la compensation des pertes de recettes.

La prime exceptionnelle à verser aux agents dans le cadre de l'épidémie de covid-19, la compensation des pertes des recettes ainsi que la prime Grand Age/attractivité territoriale du 1er semestre 2020 font l'objet d'un versement unique de 65 259.36 €.

La dotation hors versement cité précédemment s'établit à 988 306.87€.

La fraction forfaitaire mensuelle hors versement cité précédemment s'établit à 82 358.91€.

Pour 2020, les tarifs sont décomposés comme suit :

	Forfait global de soins	Prix de journée (en €)
Hébergement Permanent	988 306.87	0.00
UHR	0.00	0.00
PASA	0.00	0.00
Hébergement Temporaire	0.00	0.00
Accueil de jour	0.00	0.00

Article 2

A compter du 1er janvier 2021, en application de l'article L.314-7 du CASF, le forfait global de soins est fixé, à titre transitoire, à 995 435.81€.

Les tarifs de reconduction sont fixés à :

	Forfait global de soins	Prix de journée (en €)
Hébergement Permanent	995 435.81	0.00
UHR	0.00	0.00
PASA	0.00	0.00
Hébergement Temporaire	0.00	0.00
Accueil de jour	0.00	0.00

La fraction forfaitaire mensuelle s'établit à 82 952.99€.

- Article 3 Les recours contentieux dirigés contre la présente décision doivent être portés devant le Tribunal Interrégional de la Tarification Sanitaire et Sociale sis Cour administrative d'appel de Bordeaux 17 cours de Verdun, 33074, Bordeaux Cedex dans un délai d'un mois à compter de sa publication ou, pour les personnes auxquelles elle sera notifiée, à compter de sa notification.
- Article 4 La présente décision sera publiée au recueil des actes administratifs de la Préfecture.
- Article 5 Le Directeur Général de l'ARS Occitanie est chargé(e) de l'exécution de la présente décision qui sera notifiée à l'entité gestionnaire CH CONDOM (320780133) et à l'établissement concerné.

Fait à AUCH, le 2 JUILLET 2020

Par délégation le Délégué Départemental,

Pour le Directeur Général de
l'Agence Régionale de Santé Occitanie et par délégation
le Délégué Départemental du Gers

Jean-Michel BLAY



ARS

32-2020-07-02-040

Décision tarifaire EHPAD LE CLOS D'ARMAGNAC
CAZAUBON

DECISION TARIFAIRE N°1034 PORTANT FIXATION DU FORFAIT GLOBAL DE SOINS
POUR 2020 DE
EHPAD LE CLOS D'ARMAGNAC - 320004369

Le Directeur Général de l'ARS Occitanie

- VU le Code de l'Action Sociale et des Familles ;
- VU le Code de la Sécurité Sociale ;
- VU la loi n° 2019-1446 du 24/12/2019 de financement de la Sécurité Sociale pour 2020 publiée au Journal Officiel du 27/12/2019 ;
- VU l'arrêté ministériel du 05/06/2020 publié au Journal Officiel du 09/06/2020 pris en application de l'article L314-3 du Code de l'Action Sociale et des Familles fixant, pour l'année 2020 l'objectif global de dépenses pour les établissements et services relevant de la Caisse nationale de solidarité pour l'autonomie ;
- VU la décision du 11/06/2020 publiée au Journal Officiel du 17/06/2020 relative aux dotations régionales limitatives 2020 et à la moyenne nationale des besoins en soins requis 2020 ;
- VU l'arrêté du 17/06/2020 fixant pour 2020 les valeurs du point mentionnés à l'article R.314-162 du code de l'action sociale et des familles publié au Journal Officiel du 21/06/2020 ;
- VU le décret du 24 octobre 2018 portant nomination de Monsieur Pierre RICORDEAU en qualité de Directeur Général de l'agence régionale de santé Occitanie ;
- VU la décision de délégation de signature du directeur général de l'ARS vers le délégué départemental de GERS en date du 10/01/2020 ;
- VU l'autorisation ou le renouvellement d'autorisation en date du 06/12/2010 autorisant la création de la structure EHPAD dénommée EHPAD LE CLOS D'ARMAGNAC (320004369) sise 9, R DU COUSINÉ, 32150, CAZAUBON et gérée par l'entité dénommée SARL LE CLOS D'ARMAGNAC (320004351) ;

DECIDE**Article 1^{ER}**

Le forfait global de soins est fixé à 1 104 244.99€ au titre de 2020, dont :
- 64 034.00€ à titre non reconductible dont 56 000.00€ au titre de la prime exceptionnelle à verser aux agents dans le cadre de l'épidémie de covid-19.
La prime exceptionnelle à verser aux agents dans le cadre de l'épidémie de covid-19 fait l'objet d'un versement unique de 56 000.00 €.

La dotation hors versement cité précédemment s'établit à 1 048 244.99€.

La fraction forfaitaire mensuelle hors versement cité précédemment s'établit à 87 353.75€.

Pour 2020, les tarifs sont décomposés comme suit :

	Forfait global de soins	Prix de journée (en €)
Hébergement Permanent	1 008 232.90	0.00
UHR	0.00	0.00
PASA	0.00	0.00
Hébergement Temporaire	40 012.09	0.00
Accueil de jour	0.00	0.00

Article 2

A compter du 1er janvier 2021, en application de l'article L.314-7 du CASF, le forfait global de soins est fixé, à titre transitoire, à 1 040 211.00€.

Les tarifs de reconduction sont fixés à :

	Forfait global de soins	Prix de journée (en €)
Hébergement Permanent	1 000 198.90	0.00
UHR	0.00	0.00
PASA	0.00	0.00
Hébergement Temporaire	40 012.10	0.00
Accueil de jour	0.00	0.00

La fraction forfaitaire mensuelle s'établit à 86 684.25€.

- Article 3 Les recours contentieux dirigés contre la présente décision doivent être portés devant le Tribunal Interrégional de la Tarification Sanitaire et Sociale sis Cour administrative d'appel de Bordeaux 17 cours de Verdun, 33074, Bordeaux Cedex dans un délai d'un mois à compter de sa publication ou, pour les personnes auxquelles elle sera notifiée, à compter de sa notification.
- Article 4 La présente décision sera publiée au recueil des actes administratifs de la Préfecture.
- Article 5 Le Directeur Général de l'ARS Occitanie est chargé(e) de l'exécution de la présente décision qui sera notifiée à l'entité gestionnaire SARL LE CLOS D'ARMAGNAC (320004351) et à l'établissement concerné.

Fait à AUCH, le 2 JUILLET 2020

Par délégation le Délégué Départemental,

Pour le Directeur Général de
l'Agence Régionale de Santé Occitanie et par délégation
le Délégué Départemental du Gers


Jean-Michel BLAY

ARS

32-2020-07-02-039

Décision tarifaire EHPAD LES JARDINS D'AGAPE
AUCH

DECISION TARIFAIRE N°513 PORTANT FIXATION DU FORFAIT GLOBAL DE SOINS
POUR 2020 DE
EHPAD "LES JARDINS D'AGAPE" - 320001399

Le Directeur Général de l'ARS Occitanie

- VU le Code de l'Action Sociale et des Familles ;
- VU le Code de la Sécurité Sociale ;
- VU la loi n° 2019-1446 du 27/12/2019 de financement de la Sécurité Sociale pour 2020 publiée au Journal Officiel du 24/12/2019 ;
- VU l'arrêté ministériel du 05/06/2020 publié au Journal Officiel du 09/06/2020 pris en application de l'article L314-3 du Code de l'Action Sociale et des Familles fixant, pour l'année 2020 l'objectif global de dépenses pour les établissements et services relevant de la Caisse nationale de solidarité pour l'autonomie ;
- VU la décision du 11/06/2020 publiée au Journal Officiel du 17/06/2020 relative aux dotations régionales limitatives 2020 et à la moyenne nationale des besoins en soins requis 2020 ;
- VU l'arrêté du 17/06/2020 fixant pour 2020 les valeurs du point mentionnés à l'article R.314-162 du code de l'action sociale et des familles publié au Journal Officiel du 21/06/2020 ;
- VU le décret du 24 octobre 2018 portant nomination de Monsieur Pierre RICORDEAU en qualité de Directeur Général de l'agence régionale de santé Occitanie ;
- VU la décision de délégation de signature du directeur général de l'ARS vers le délégué départemental de GERS en date du 10/01/2020 ;
- VU l'autorisation ou le renouvellement d'autorisation en date du 08/03/2019 autorisant la création de la structure EHPAD dénommée EHPAD "LES JARDINS D'AGAPE" (320001399) sise 1, R RENE CASSIN, 32000, AUCH et gérée par l'entité dénommée SAS"LES JARDINS D'AGAPÉ" (320001308) ;

DECIDE**Article 1^{ER}**

Le forfait global de soins est fixé à 1 407 049.79 € au titre de 2020, dont :
- 87 080.99€ à titre non reconductible dont 61 500.00€ au titre de la prime exceptionnelle à verser aux agents dans le cadre de l'épidémie de covid-19, 21 116.99€ au titre de la compensation des pertes de recettes.

La prime exceptionnelle à verser aux agents dans le cadre de l'épidémie de covid-19 ainsi que la compensation des pertes des recettes font l'objet d'un versement unique de 82 616.99 €.

La dotation hors versement cité précédemment s'établit à 1 324 432.79€.

La fraction forfaitaire mensuelle hors versement cité précédemment s'établit à 110 369.40€.

Pour 2020, les tarifs sont décomposés comme suit :

	Forfait global de soins	Prix de journée (en €)
Hébergement Permanent	1 182 068.94	0.00
UHR	0.00	0.00
PASA	66 016.83	0.00
Hébergement Temporaire	76 347.02	0.00
Accueil de jour	0.00	0.00

Article 2

A compter du 1er janvier 2021, en application de l'article L.314-7 du CASF, le forfait global de soins est fixé, à titre transitoire, à 1 319 968.79€.

Les tarifs de reconduction sont fixés à :

	Forfait global de soins	Prix de journée (en €)
Hébergement Permanent	1 177 604.94	0.00
UHR	0.00	0.00
PASA	66 016.83	0.00
Hébergement Temporaire	76 347.02	0.00
Accueil de jour	0.00	0.00

La fraction forfaitaire mensuelle s'établit à 109 997.40€.

- Article 3 Les recours contentieux dirigés contre la présente décision doivent être portés devant le Tribunal Interrégional de la Tarification Sanitaire et Sociale sis Cour administrative d'appel de Bordeaux 17 cours de Verdun, 33074, Bordeaux Cedex dans un délai d'un mois à compter de sa publication ou, pour les personnes auxquelles elle sera notifiée, à compter de sa notification.
- Article 4 La présente décision sera publiée au recueil des actes administratifs de la Préfecture.
- Article 5 Le Directeur Général de l'ARS Occitanie est chargé(e) de l'exécution de la présente décision qui sera notifiée à l'entité gestionnaire SAS "LES JARDINS D'AGAPÉ" (320001308) et à l'établissement concerné.

Fait à AUCH, le 2 JUILLET 2020

Par délégation le Délégué Départemental

Pour le Directeur Général de
l'Agence Régionale de Santé Occitanie et par délégation
le Délégué Départemental du Gers

Jean-Michel BLAY



ARS

32-2020-07-02-037

Décision tarifaire EHPAD LES MAGNOLIAS LE
HOUGA

DECISION TARIFAIRE N°546 PORTANT FIXATION DU FORFAIT GLOBAL DE SOINS
POUR 2020 DE
EHPAD "LES MAGNOLIAS" LE HOUGA - 320785025

Le Directeur Général de l'ARS Occitanie

- VU le Code de l'Action Sociale et des Familles ;
- VU le Code de la Sécurité Sociale ;
- VU la loi n° 2019-1446 du 27/12/2019 de financement de la Sécurité Sociale pour 2020 publiée au Journal Officiel du 24/12/2019 ;
- VU l'arrêté ministériel du 05/06/2020 publié au Journal Officiel du 09/06/2020 pris en application de l'article L314-3 du Code de l'Action Sociale et des Familles fixant, pour l'année 2020 l'objectif global de dépenses pour les établissements et services relevant de la Caisse nationale de solidarité pour l'autonomie ;
- VU la décision du 11/06/2020 publiée au Journal Officiel du 17/06/2020 relative aux dotations régionales limitatives 2020 et à la moyenne nationale des besoins en soins requis 2020 ;
- VU l'arrêté du 17/06/2020 fixant pour 2020 les valeurs du point mentionnés à l'article R.314-162 du code de l'action sociale et des familles publié au Journal Officiel du 21/06/2020 ;
- VU le décret du 24 octobre 2018 portant nomination de Monsieur Pierre RICORDEAU en qualité de Directeur Général de l'agence régionale de santé Occitanie ;
- VU la décision de délégation de signature du directeur général de l'ARS vers le délégué départemental de GERS en date du 10/01/2020 ;
- VU l'autorisation ou le renouvellement d'autorisation en date du 03/01/2017 autorisant la création de la structure EHPAD dénommée EHPAD "LES MAGNOLIAS" LE HOUGA (320785025) sise 0, CHE DE LA BOURDETTE, 32460, LE HOUGA et gérée par l'entité dénommée CCAS LE HOUGA (320783889) ;

DECIDE**Article 1^{ER}**

Le forfait global de soins est fixé à 435 843.01€ au titre de 2020, dont :
- 37 167.78€ à titre non reconductible dont 26 000.00€ au titre de la prime exceptionnelle à verser aux agents dans le cadre de l'épidémie de covid-19, 4 413.78€ au titre de la compensation des pertes de recettes.

La prime exceptionnelle à verser aux agents dans le cadre de l'épidémie de covid-19 ainsi que la compensation des pertes des recettes font l'objet d'un versement unique de 30 413.78 €.

La dotation hors versement cité précédemment s'établit à 405 429.23€.

La fraction forfaitaire mensuelle hors versement cité précédemment s'établit à 33 785.77€.

Pour 2020, les tarifs sont décomposés comme suit :

	Forfait global de soins	Prix de journée (en €)
Hébergement Permanent	405 429.23	0.00
UHR	0.00	0.00
PASA	0.00	0.00
Hébergement Temporaire	0.00	0.00
Accueil de jour	0.00	0.00

Article 2

A compter du 1er janvier 2021, en application de l'article L.314-7 du CASF, le forfait global de soins est fixé, à titre transitoire, à 398 675.23€.

Les tarifs de reconduction sont fixés à :

	Forfait global de soins	Prix de journée (en €)
Hébergement Permanent	398 675.23	0.00
UHR	0.00	0.00
PASA	0.00	0.00
Hébergement Temporaire	0.00	0.00
Accueil de jour	0.00	0.00

La fraction forfaitaire mensuelle s'établit à 33 222.94€.

Article 3 Les recours contentieux dirigés contre la présente décision doivent être portés devant le Tribunal Interrégional de la Tarification Sanitaire et Sociale sis Cour administrative d'appel de Bordeaux 17 cours de Verdun, 33074, Bordeaux Cedex dans un délai d'un mois à compter de sa publication ou, pour les personnes auxquelles elle sera notifiée, à compter de sa notification.

Article 4 La présente décision sera publiée au recueil des actes administratifs de la Préfecture.

Article 5 Le Directeur Général de l'ARS Occitanie est chargé(e) de l'exécution de la présente décision qui sera notifiée à l'entité gestionnaire CCAS LE HOUGA (320783889) et à l'établissement concerné.

Fait à AUCH, le 2 JUILLET 2020

Par délégation le Délégué Départemental,

Pour le Directeur Général de
l'Agence Régionale de Santé Occitanie et par délégation
le Délégué Départemental du Gers

Jean-Michel BLAY



ARS

32-2020-07-02-036

Décision tarifaire EHPAD MA MAISON AUCH

DECISION TARIFAIRE N°559 PORTANT FIXATION DU FORFAIT GLOBAL DE SOINS
POUR 2020 DE
EHPAD "MA MAISON" AUCH - 320782162

Le Directeur Général de l'ARS Occitanie

- VU le Code de l'Action Sociale et des Familles ;
- VU le Code de la Sécurité Sociale ;
- VU la loi n° 2019-1446 du 27/12/2019 de financement de la Sécurité Sociale pour 2020 publiée au Journal Officiel du 24/12/2019 ;
- VU l'arrêté ministériel du 05/06/2020 publié au Journal Officiel du 09/06/2020 pris en application de l'article L314-3 du Code de l'Action Sociale et des Familles fixant, pour l'année 2020 l'objectif global de dépenses pour les établissements et services relevant de la Caisse nationale de solidarité pour l'autonomie ;
- VU la décision du 11/06/2020 publiée au Journal Officiel du 17/06/2020 relative aux dotations régionales limitatives 2020 et à la moyenne nationale des besoins en soins requis 2020 ;
- VU l'arrêté du 17/06/2020 fixant pour 2020 les valeurs du point mentionnés à l'article R.314-162 du code de l'action sociale et des familles publié au Journal Officiel du 21/06/2020 ;
- VU le décret du 24 octobre 2018 portant nomination de Monsieur Pierre RICORDEAU en qualité de Directeur Général de l'agence régionale de santé Occitanie ;
- VU la décision de délégation de signature du directeur général de l'ARS vers le délégué départemental de GERS en date du 10/01/2020 ;
- VU l'autorisation ou le renouvellement d'autorisation en date du 03/01/2017 autorisant la création de la structure EHPAD dénommée EHPAD "MA MAISON" AUCH (320782162) sise 26, CHE DU BARRAIL, 32000, AUCH et gérée par l'entité dénommée PETITES SOEURS DES PAUVRES (320000326) ;

DECIDE**Article 1^{ER}**

Le forfait global de soins est fixé à 1 094 177.84€ au titre de 2020, dont :
- 45 750.00€ à titre non reconductible dont 42 500.00€ au titre de la prime exceptionnelle à verser aux agents dans le cadre de l'épidémie de covid-19.
La prime exceptionnelle à verser aux agents dans le cadre de l'épidémie de covid-19 fait l'objet d'un versement unique de 42 500.00 €.

La dotation hors versement cité précédemment s'établit à 1 051 677.84€.

La fraction forfaitaire mensuelle hors versement cité précédemment s'établit à 87 639.82€.

Pour 2020, les tarifs sont décomposés comme suit :

	Forfait global de soins	Prix de journée (en €)
Hébergement Permanent	1 051 677.84	0.00
UHR	0.00	0.00
PASA	0.00	0.00
Hébergement Temporaire	0.00	0.00
Accueil de jour	0.00	0.00

Article 2

A compter du 1er janvier 2021, en application de l'article L.314-7 du CASF, le forfait global de soins est fixé, à titre transitoire, à 1 048 427.84€.

Les tarifs de reconduction sont fixés à :

	Forfait global de soins	Prix de journée (en €)
Hébergement Permanent	1 048 427.84	0.00
UHR	0.00	0.00
PASA	0.00	0.00
Hébergement Temporaire	0.00	0.00
Accueil de jour	0.00	0.00

La fraction forfaitaire mensuelle s'établit à 87 368.99€.

- Article 3 Les recours contentieux dirigés contre la présente décision doivent être portés devant le Tribunal Interrégional de la Tarification Sanitaire et Sociale sis Cour administrative d'appel de Bordeaux 17 cours de Verdun, 33074, Bordeaux Cedex dans un délai d'un mois à compter de sa publication ou, pour les personnes auxquelles elle sera notifiée, à compter de sa notification.
- Article 4 La présente décision sera publiée au recueil des actes administratifs de la Préfecture.
- Article 5 Le Directeur Général de l'ARS Occitanie est chargé(e) de l'exécution de la présente décision qui sera notifiée à l'entité gestionnaire PETITES SOEURS DES PAUVRES (320000326) et à l'établissement concerné.

Fait à AUCH, le 2 JUILLET 2020

Par délégation le Délégué Départemental,

Pour le Directeur Général de
l'Agence Régionale de Santé Occitanie et par délégation
le Délégué Départemental du Gers

Jean-Michel BLAY



ARS

32-2020-07-02-035

Décision tarifaire EHPAD MILLE SOLEILS MARCIAC

DECISION TARIFAIRE N°1068 PORTANT FIXATION DU FORFAIT GLOBAL DE SOINS
POUR 2020 DE
EHPAD MILLE SOLEILS - 320782196

Le Directeur Général de l'ARS Occitanie

- VU le Code de l'Action Sociale et des Familles ;
- VU le Code de la Sécurité Sociale ;
- VU la loi n° 2019-1446 du 24/12/2019 de financement de la Sécurité Sociale pour 2020 publiée au Journal Officiel du 27/12/2019 ;
- VU l'arrêté ministériel du 05/06/2020 publié au Journal Officiel du 09/06/2020 pris en application de l'article L314-3 du Code de l'Action Sociale et des Familles fixant, pour l'année 2020 l'objectif global de dépenses pour les établissements et services relevant de la Caisse nationale de solidarité pour l'autonomie ;
- VU la décision du 11/06/2020 publiée au Journal Officiel du 17/06/2020 relative aux dotations régionales limitatives 2020 et à la moyenne nationale des besoins en soins requis 2020 ;
- VU l'arrêté du 17/06/2020 fixant pour 2020 les valeurs du point mentionnés à l'article R.314-162 du code de l'action sociale et des familles publié au Journal Officiel du 21/06/2020 ;
- VU le décret du 24 octobre 2018 portant nomination de Monsieur Pierre RICORDEAU en qualité de Directeur Général de l'agence régionale de santé Occitanie ;
- VU la décision de délégation de signature du directeur général de l'ARS vers le délégué départemental de GERS en date du 10/01/2020 ;
- VU l'autorisation ou le renouvellement d'autorisation en date du 03/01/2017 autorisant la création de la structure EHPAD dénommée EHPAD MILLE SOLEILS (320782196) sise 77, CHE DE RONDE, 32230, MARCIAC et gérée par l'entité dénommée ASSOCIATION "LES MILLE SOLEILS" (320000359) ;

DECIDE**Article 1^{ER}**

Le forfait global de soins est fixé à 1 246 892.03€ au titre de 2020, dont :
- 75 813.16€ à titre non reconductible dont 61 500.00€ au titre de la prime exceptionnelle à verser aux agents dans le cadre de l'épidémie de covid-19, 9 849.16€ au titre de la compensation des pertes de recettes.

La prime exceptionnelle à verser aux agents dans le cadre de l'épidémie de covid-19 ainsi que la compensation des pertes des recettes font l'objet d'un versement unique de 71 349.16 €.

La dotation hors versement cité précédemment s'établit à 1 175 542.87€.

La fraction forfaitaire mensuelle hors versement cité précédemment s'établit à 97 961.91€.

Pour 2020, les tarifs sont décomposés comme suit :

	Forfait global de soins	Prix de journée (en €)
Hébergement Permanent	1 095 608.05	0.00
UHR	0.00	0.00
PASA	68 538.14	0.00
Hébergement Temporaire	11 396.68	0.00
Accueil de jour	0.00	0.00

Article 2

A compter du 1er janvier 2021, en application de l'article L.314-7 du CASF, le forfait global de soins est fixé, à titre transitoire, à 1 171 078.87€.

Les tarifs de reconduction sont fixés à :

	Forfait global de soins	Prix de journée (en €)
Hébergement Permanent	1 091 144.05	0.00
UHR	0.00	0.00
PASA	68 538.14	0.00
Hébergement Temporaire	11 396.68	0.00
Accueil de jour	0.00	0.00

La fraction forfaitaire mensuelle s'établit à 97 589.91€.

Article 3 Les recours contentieux dirigés contre la présente décision doivent être portés devant le Tribunal Interrégional de la Tarification Sanitaire et Sociale sis Cour administrative d'appel de Bordeaux 17 cours de Verdun, 33074, Bordeaux Cedex dans un délai d'un mois à compter de sa publication ou, pour les personnes auxquelles elle sera notifiée, à compter de sa notification.

Article 4 La présente décision sera publiée au recueil des actes administratifs de la Préfecture.

Article 5 Le Directeur Général de l'ARS Occitanie est chargé(e) de l'exécution de la présente décision qui sera notifiée à l'entité gestionnaire ASSOCIATION "LES MILLE SOLEILS" (320000359) et à l'établissement concerné.

Fait à AUCH, le 2 JUILLET 2020

Par délégalion le Délégué Départemental,

Pour le Directeur Général de
l'Agence Régionale de Santé Occitanie et par délégalion
le Délégué Départemental du Gers

Jean-Michel BLAY



ARS

32-2020-07-02-034

Décision tarifaire EHPAD MONT ROYAL

DECISION TARIFAIRE N°1100 PORTANT FIXATION DU FORFAIT GLOBAL DE SOINS
POUR 2020 DE
EHPAD RESIDENCE MONT-ROYAL - 320785629

Le Directeur Général de l'ARS Occitanie

- VU le Code de l'Action Sociale et des Familles ;
- VU le Code de la Sécurité Sociale ;
- VU la loi n° 2019-1446 du 24/12/2019 de financement de la Sécurité Sociale pour 2020 publiée au Journal Officiel du 27/12/2019 ;
- VU l'arrêté ministériel du 05/06/2020 publié au Journal Officiel du 09/06/2020 pris en application de l'article L314-3 du Code de l'Action Sociale et des Familles fixant, pour l'année 2020 l'objectif global de dépenses pour les établissements et services relevant de la Caisse nationale de solidarité pour l'autonomie ;
- VU la décision du 11/06/2020 publiée au Journal Officiel du 17/06/2020 relative aux dotations régionales limitatives 2020 et à la moyenne nationale des besoins en soins requis 2020 ;
- VU l'arrêté du 17/06/2020 fixant pour 2020 les valeurs du point mentionnés à l'article R.314-162 du code de l'action sociale et des familles publié au Journal Officiel du 21/06/2020 ;
- VU le décret du 24 octobre 2018 portant nomination de Monsieur Pierre RICORDEAU en qualité de Directeur Général de l'agence régionale de santé Occitanie ;
- VU la décision de délégation de signature du directeur général de l'ARS vers le délégué départemental de GERS en date du 10/01/2020 ;
- VU l'autorisation ou le renouvellement d'autorisation en date du 03/01/2017 autorisant la création de la structure EHPAD dénommée EHPAD RESIDENCE MONT-ROYAL (320785629) sise 0, R PEMAY, 32250, MONTREAL et gérée par l'entité dénommée ASSOCIATION MONT-ROYAL (320785611) ;

DECIDE**Article 1^{ER}**

Le forfait global de soins est fixé à 454 449.07€ au titre de 2020, dont :
- 39 499.82€ à titre non reconductible dont 21 600.00€ au titre de la prime exceptionnelle à verser aux agents dans le cadre de l'épidémie de covid-19, 14 155.82€ au titre de la compensation des pertes de recettes.

La prime exceptionnelle à verser aux agents dans le cadre de l'épidémie de covid-19 ainsi que la compensation des pertes des recettes font l'objet d'un versement unique de 35 755.82 €.

La dotation hors versement cité précédemment s'établit à 418 693.25€.

La fraction forfaitaire mensuelle hors versement cité précédemment s'établit à 34 891.10€.

Pour 2020, les tarifs sont décomposés comme suit :

	Forfait global de soins	Prix de journée (en €)
Hébergement Permanent	418 693.25	0.00
UHR	0.00	0.00
PASA	0.00	0.00
Hébergement Temporaire	0.00	0.00
Accueil de jour	0.00	0.00

Article 2

A compter du 1er janvier 2021, en application de l'article L.314-7 du CASF, le forfait global de soins est fixé, à titre transitoire, à 414 949.25€.

Les tarifs de reconduction sont fixés à :

	Forfait global de soins	Prix de journée (en €)
Hébergement Permanent	414 949.25	0.00
UHR	0.00	0.00
PASA	0.00	0.00
Hébergement Temporaire	0.00	0.00
Accueil de jour	0.00	0.00

La fraction forfaitaire mensuelle s'établit à 34 579.10€.

Article 3 Les recours contentieux dirigés contre la présente décision doivent être portés devant le Tribunal Interrégional de la Tarification Sanitaire et Sociale sis Cour administrative d'appel de Bordeaux 17 cours de Verdun, 33074, Bordeaux Cedex dans un délai d'un mois à compter de sa publication ou, pour les personnes auxquelles elle sera notifiée, à compter de sa notification.

Article 4 La présente décision sera publiée au recueil des actes administratifs de la Préfecture.

Article 5 Le Directeur Général de l'ARS Occitanie est chargé(e) de l'exécution de la présente décision qui sera notifiée à l'entité gestionnaire ASSOCIATION MONT-ROYAL (320785611) et à l'établissement concerné.

Fait à AUCH, le 2 JUILLET 2020

Par délégation le Délégué Départemental,

Pour le Directeur Général de
l'Agence Régionale de Santé Occitanie et par délégation
le Délégué Départemental du Gers

Jean-Michel BLAY



ARS

32-2020-07-02-033

Décision tarifaire EHPAD ROBERT BARGUISSEAU

DECISION TARIFAIRE N°1117 PORTANT FIXATION DU FORFAIT GLOBAL DE SOINS
POUR 2020 DE
EHPAD ROBERT BARGUISSEAU - 320782758

Le Directeur Général de l'ARS Occitanie

- VU le Code de l'Action Sociale et des Familles ;
- VU le Code de la Sécurité Sociale ;
- VU la loi n° 2019-1446 du 24/12/2019 de financement de la Sécurité Sociale pour 2020 publiée au Journal Officiel du 27/12/2019 ;
- VU l'arrêté ministériel du 05/06/2020 publié au Journal Officiel du 09/06/2020 pris en application de l'article L314-3 du Code de l'Action Sociale et des Familles fixant, pour l'année 2020 l'objectif global de dépenses pour les établissements et services relevant de la Caisse nationale de solidarité pour l'autonomie ;
- VU la décision du 11/06/2020 publiée au Journal Officiel du 17/06/2020 relative aux dotations régionales limitatives 2020 et à la moyenne nationale des besoins en soins requis 2020 ;
- VU l'arrêté du 17/06/2020 fixant pour 2020 les valeurs du point mentionnés à l'article R.314-162 du code de l'action sociale et des familles publié au Journal Officiel du 21/06/2020 ;
- VU le décret du 24 octobre 2018 portant nomination de Monsieur Pierre RICORDEAU en qualité de Directeur Général de l'agence régionale de santé Occitanie ;
- VU la décision de délégation de signature du directeur général de l'ARS vers le délégué départemental de GERS en date du 10/01/2020 ;
- VU l'autorisation ou le renouvellement d'autorisation en date du 03/01/2017 autorisant la création de la structure EHPAD dénommée EHPAD ROBERT BARGUISSEAU (320782758) sise 0, ALL MARIE CLARAC, 32008, AUCH et gérée par l'entité dénommée CH AUCH EN GASCOGNE (320780117) ;

DECIDE

Article 1^{ER} A compter du 02/07/2020, le forfait global de soins est fixé à 2 448 218.17€ au titre de 2020, dont :

- 48 334.94€ au titre de la prime Grand Âge et attractivité territoriale.
- 94 760.00€ à titre non reconductible dont 88 500.00€ au titre de la prime exceptionnelle à verser aux agents dans le cadre de l'épidémie de covid-19.

La prime exceptionnelle à verser aux agents dans le cadre de l'épidémie de covid-19 ainsi que la prime Grand Age/attractivité territoriale du 1er semestre 2020 font l'objet d'un versement unique de 112 667.47 €.

La dotation hors versement cité précédemment s'établit à 2 335 550.70€.

La fraction forfaitaire mensuelle hors versement cité précédemment s'établit à 194 629.22€.

Pour 2020, les tarifs sont décomposés comme suit :

	Forfait global de soins	Prix de journée (en €)
Hébergement Permanent	2 068 083.99	0.00
UHR	267 466.71	0.00
PASA	0.00	0.00
Hébergement Temporaire	0.00	0.00
Accueil de jour	0.00	0.00

Article 2 A compter du 1er janvier 2021, en application de l'article L.314-7 du CASF, le forfait global de soins est fixé, à titre transitoire, à 2 353 458.18€.

Les tarifs de reconduction sont fixés à :

	Forfait global de soins	Prix de journée (en €)
Hébergement Permanent	2 085 991.47	0.00
UHR	267 466.71	0.00
PASA	0.00	0.00
Hébergement Temporaire	0.00	0.00
Accueil de jour	0.00	0.00

La fraction forfaitaire mensuelle s'établit à 196 121.51€.


- Article 3 Les recours contentieux dirigés contre la présente décision doivent être portés devant le Tribunal Interrégional de la Tarification Sanitaire et Sociale sis Cour administrative d'appel de Bordeaux 17 cours de Verdun, 33074, Bordeaux Cedex dans un délai d'un mois à compter de sa publication ou, pour les personnes auxquelles elle sera notifiée, à compter de sa notification.
- Article 4 La présente décision sera publiée au recueil des actes administratifs de la Préfecture.
- Article 5 Le Directeur Général de l'ARS Occitanie est chargé(e) de l'exécution de la présente décision qui sera notifiée à l'entité gestionnaire CH AUCH EN GASCOGNE (320780117) et à l'établissement concerné.

Fait à AUCH, le 2 JUILLET 2020

Par délégation le Délégué Départemental,

Pour le Directeur Général de
l'Agence Régionale de Santé Occitanie et par délégation
le Délégué Départemental du Gers

Jean-Michel BLAY



ARS

32-2020-07-02-045

Décision tarifaire EHPAD VILLA CASTERA

DECISION TARIFAIRE N°725 PORTANT FIXATION DU FORFAIT GLOBAL DE SOINS
POUR 2020 DE
EHPAD LA VILLA CASTERA - 320002298

Le Directeur Général de l'ARS Occitanie

- VU le Code de l'Action Sociale et des Familles ;
- VU le Code de la Sécurité Sociale ;
- VU la loi n° 2019-1446 du 27/12/2019 de financement de la Sécurité Sociale pour 2020 publiée au Journal Officiel du 24/12/2019 ;
- VU l'arrêté ministériel du 05/06/2020 publié au Journal Officiel du 09/06/2020 pris en application de l'article L314-3 du Code de l'Action Sociale et des Familles fixant, pour l'année 2020 l'objectif global de dépenses pour les établissements et services relevant de la Caisse nationale de solidarité pour l'autonomie ;
- VU la décision du 11/06/2020 publiée au Journal Officiel du 17/06/2020 relative aux dotations régionales limitatives 2020 et à la moyenne nationale des besoins en soins requis 2020 ;
- VU l'arrêté du 17/06/2020 fixant pour 2020 les valeurs du point mentionnés à l'article R.314-162 du code de l'action sociale et des familles publié au Journal Officiel du 21/06/2020 ;
- VU le décret du 24 octobre 2018 portant nomination de Monsieur Pierre RICORDEAU en qualité de Directeur Général de l'agence régionale de santé Occitanie ;
- VU la décision de délégation de signature du directeur général de l'ARS vers le délégué départemental de GERS en date du 10/01/2020 ;
- VU l'autorisation ou le renouvellement d'autorisation en date du 22/12/2006 autorisant la création de la structure EHPAD dénommée EHPAD LA VILLA CASTERA (320002298) sise 3, R ARMAGNAC, 32410, CASTERA VERDUZAN et gérée par l'entité dénommée SAS MEDICA FRANCE (750056335) ;

DECIDE**Article 1^{ER}**

Le forfait global de soins est fixé à 1 661 210.89€ au titre de 2020, dont :
- 79 121.33€ à titre non reconductible dont 64 500.00€ au titre de la prime exceptionnelle à verser aux agents dans le cadre de l'épidémie de covid-19, 1 319.01€ au titre de la compensation des pertes de recettes.

La prime exceptionnelle à verser aux agents dans le cadre de l'épidémie de covid-19 ainsi que la compensation des pertes des recettes font l'objet d'un versement unique de 65 819.01 €.

La dotation hors versement cité précédemment s'établit à 1 595 391.88€.

La fraction forfaitaire mensuelle hors versement cité précédemment s'établit à 132 949.32€.

Pour 2020, les tarifs sont décomposés comme suit :

	Forfait global de soins	Prix de journée (en €)
Hébergement Permanent	1 526 853.74	0.00
UHR	0.00	0.00
PASA	68 538.14	0.00
Hébergement Temporaire	0.00	0.00
Accueil de jour	0.00	0.00

Article 2

A compter du 1er janvier 2021, en application de l'article L.314-7 du CASF, le forfait global de soins est fixé, à titre transitoire, à 1 582 089.55€.

Les tarifs de reconduction sont fixés à :

	Forfait global de soins	Prix de journée (en €)
Hébergement Permanent	1 513 551.41	0.00
UHR	0.00	0.00
PASA	68 538.14	0.00
Hébergement Temporaire	0.00	0.00
Accueil de jour	0.00	0.00

La fraction forfaitaire mensuelle s'établit à 131 840.80€.

- Article 3 Les recours contentieux dirigés contre la présente décision doivent être portés devant le Tribunal Interrégional de la Tarification Sanitaire et Sociale sis Cour administrative d'appel de Bordeaux 17 cours de Verdun, 33074, Bordeaux Cedex dans un délai d'un mois à compter de sa publication ou, pour les personnes auxquelles elle sera notifiée, à compter de sa notification.
- Article 4 La présente décision sera publiée au recueil des actes administratifs de la Préfecture.
- Article 5 Le Directeur Général de l'ARS Occitanie est chargé(e) de l'exécution de la présente décision qui sera notifiée à l'entité gestionnaire SAS MEDICA FRANCE (750056335) et à l'établissement concerné.

Fait à AUCH, le 2 JUILLET 2020

Par délégation le Délégué Départemental,

Pour le Directeur Général de
l'Agence Régionale de Santé Occitanie et par délégation
le Délégué Départemental du Gers

Jean-Michel BLAY



ARS

32-2020-07-02-021

Décision tarifaire ESAT BAS ARMAGNAC

DECISION TARIFAIRE N° 602 PORTANT FIXATION DE LA DOTATION
GLOBALE DE FINANCEMENT POUR 2020 DE
ESAT BAS ARMAGNAC LE HOUGA - 320782121

Le Directeur Général de l'ARS Occitanie

- VU le Code de l'Action Sociale et des Familles ;
- VU le Code de la Sécurité Sociale ;
- VU la loi n° 2019-1446 du 27/12/2019 de financement de la Sécurité Sociale pour 2020 publiée au Journal Officiel du 24/12/2019 ;
- VU l'arrêté ministériel du 05/06/2020 publié au Journal Officiel du 09/06/2020 pris en application de l'article L314-3 du Code de l'Action Sociale et des Familles fixant, pour l'année 2020 l'objectif global de dépenses d'assurance maladie et le montant total de dépenses pour les établissements et services relevant de la Caisse nationale de solidarité pour l'autonomie ;
- VU la décision du 11/06/2020 publiée au Journal Officiel du 17/06/2020 relative aux dotations régionales limitatives 2020 et à la moyenne nationale des besoins en soins requis 2020 ;
- VU l'arrêté ministériel du 17/06/2020 publié au Journal Officiel du 21/06/2020 fixant les tarifs plafonds mentionnés à l'article L.314-3 du code de l'action sociale et des familles applicables aux établissements et services mentionnés au a du 5° du I de l'article L.312-1 du même code ;
- VU le décret du 24 octobre 2018 portant nomination de Monsieur Pierre RICORDEAU en qualité de Directeur Général de l'agence régionale de santé Occitanie ;
- VU la décision de délégation de signature du directeur général de l'ARS vers le délégué départemental de GERS en date du 10/01/2020 ;
- VU l'autorisation ou le renouvellement d'autorisation en date du 03/01/2017 de la structure ESAT dénommée ESAT BAS ARMAGNAC LE HOUGA (320782121) sise 3, CHE DU LAC, 32460, LE HOUGA et gérée par l'entité dénommée ADPEP GERS (320783038) ;

DECIDE

Article 1^{ER} A compter du 01/07/2020, au titre de 2020, la dotation globale de financement est fixée à 610 485.93€ correspondant à la dotation reconduite de 598 485.93€ augmentée de 12 000.00€ de crédits non reconductibles au titre de la prime exceptionnelle à verser aux agents dans le cadre de l'épidémie de covid-19.
La prime exceptionnelle à verser aux agents dans le cadre de l'épidémie de covid-19 fait l'objet d'un versement unique.

Pour 2020, la fraction forfaitaire mensuelle s'établit à 49 873.83€.

Le prix de journée est de 0.00€.

Article 2 A compter du 1er janvier 2021, en application de l'article L.314-7 du CASF, les tarifs de reconduction sont fixés, à titre transitoire, à :

- dotation globale de financement 2021 : 598 485.93€ (douzième applicable s'élevant à 49 873.83€)
- prix de journée de reconduction : 0.00€

Article 3 Les recours contentieux dirigés contre la présente décision doivent être portés devant le Tribunal Interrégional de la Tarification Sanitaire et Sociale sis Cour administrative d'appel de Bordeaux 17 cours de Verdun, 33074, Bordeaux Cedex dans un délai d'un mois à compter de sa publication ou, pour les personnes auxquelles elle sera notifiée, à compter de sa notification.

Article 4 La présente décision sera publiée au recueil des actes administratifs de la Préfecture.

Article 5 Le Directeur Général de l'ARS Occitanie est chargé(e) de l'exécution de la présente décision qui sera notifiée à l'entité gestionnaire ADPEP GERS (320783038) et à l'établissement concerné.

Fait à Auch, le 02/07/2020

Pour le Directeur Général de
l'Agence Régionale de Santé Occitanie et par délégation
le Délégué Départemental du Gers

Jean-Michel BLAY

ARS

32-2020-07-02-019

Décision tarifaire ESAT MONGUILHEM

DECISION TARIFAIRE N° 718 PORTANT FIXATION DE LA DOTATION
GLOBALE DE FINANCEMENT POUR 2020 DE
ESAT L'ESSOR MONGUILHEM - 320780430

Le Directeur Général de l'ARS Occitanie

- VU le Code de l'Action Sociale et des Familles ;
- VU le Code de la Sécurité Sociale ;
- VU la loi n° 2019-1446 du 27/12/2019 de financement de la Sécurité Sociale pour 2020 publiée au Journal Officiel du 24/12/2019 ;
- VU l'arrêté ministériel du 05/06/2020 publié au Journal Officiel du 09/06/2020 pris en application de l'article L314-3 du Code de l'Action Sociale et des Familles fixant, pour l'année 2020 l'objectif global de dépenses d'assurance maladie et le montant total de dépenses pour les établissements et services relevant de la Caisse nationale de solidarité pour l'autonomie ;
- VU la décision du 11/06/2020 publiée au Journal Officiel du 17/06/2020 relative aux dotations régionales limitatives 2020 et à la moyenne nationale des besoins en soins requis 2020 ;
- VU l'arrêté ministériel du 17/06/2020 publié au Journal Officiel du 21/06/2020 fixant les tarifs plafonds mentionnés à l'article L.314-3 du code de l'action sociale et des familles applicables aux établissements et services mentionnés au a du 5° du I de l'article L.312-1 du même code ;
- VU le décret du 24 octobre 2018 portant nomination de Monsieur Pierre RICORDEAU en qualité de Directeur Général de l'agence régionale de santé Occitanie ;
- VU la décision de délégation de signature du directeur général de l'ARS vers le délégué départemental de GERS en date du 10/01/2020 ;
- VU l'autorisation ou le renouvellement d'autorisation en date du 03/01/2017 de la structure ESAT dénommée ESAT L'ESSOR MONGUILHEM (320780430) sise 15, PL DE LA MAIRIE, 32240, MONGUILHEM et gérée par l'entité dénommée ASSOCIATION L' ESSOR (920026093) ;

DECIDE

- Article 1^{ER} A compter du 01/07/2020, au titre de 2020, la dotation globale de financement est fixée à 1 116 970.59€ correspondant à la dotation reconduite de 1 095 970.59€ augmentée de 21 000.00€ de crédits non reconductibles au titre de la prime exceptionnelle à verser aux agents dans le cadre de l'épidémie de covid-19.
- La prime exceptionnelle à verser aux agents dans le cadre de l'épidémie de covid-19 fait l'objet d'un versement unique.
- Pour 2020, la fraction forfaitaire mensuelle s'établit à 91 330.88€.
- Le prix de journée est de 59.65€.
- Article 2 A compter du 1er janvier 2021, en application de l'article L.314-7 du CASF, les tarifs de reconduction sont fixés, à titre transitoire, à :
- dotation globale de financement 2021 : 1 095 970.59€ (douzième applicable s'élevant à 91 330.88€)
 - prix de journée de reconduction : 59.65€
- Article 3 Les recours contentieux dirigés contre la présente décision doivent être portés devant le Tribunal Interrégional de la Tarification Sanitaire et Sociale sis Cour administrative d'appel de Bordeaux 17 cours de Verdun, 33074, Bordeaux Cedex dans un délai d'un mois à compter de sa publication ou, pour les personnes auxquelles elle sera notifiée, à compter de sa notification.
- Article 4 La présente décision sera publiée au recueil des actes administratifs de la Préfecture.
- Article 5 Le Directeur Général de l'ARS Occitanie est chargé(e) de l'exécution de la présente décision qui sera notifiée à l'entité gestionnaire ASSOCIATION L' ESSOR (920026093) et à l'établissement concerné.

Fait à Auch, le 02/07/2020

Pour le Directeur Général de
l'Agence Régionale de Santé Occitanie et par délégation
le Délégué Départemental du Gers

Jean-Michel BLAY

ARS

32-2020-07-02-018

Décision tarifaire ESAT PAGES

DECISION TARIFAIRE N° 825 PORTANT FIXATION DE LA DOTATION
GLOBALE DE FINANCEMENT POUR 2020 DE
ESAT PAGES BEAUMARCHES - 320002728

Le Directeur Général de l'ARS Occitanie

- VU le Code de l'Action Sociale et des Familles ;
- VU le Code de la Sécurité Sociale ;
- VU la loi n° 2019-1446 du 27/12/2019 de financement de la Sécurité Sociale pour 2020 publiée au Journal Officiel du 24/12/2019 ;
- VU l'arrêté ministériel du 05/06/2020 publié au Journal Officiel du 09/06/2020 pris en application de l'article L314-3 du Code de l'Action Sociale et des Familles fixant, pour l'année 2020 l'objectif global de dépenses d'assurance maladie et le montant total de dépenses pour les établissements et services relevant de la Caisse nationale de solidarité pour l'autonomie ;
- VU la décision du 11/06/2020 publiée au Journal Officiel du 17/06/2020 relative aux dotations régionales limitatives 2020 et à la moyenne nationale des besoins en soins requis 2020 ;
- VU l'arrêté ministériel du 17/06/2020 publié au Journal Officiel du 21/06/2020 fixant les tarifs plafonds mentionnés à l'article L.314-3 du code de l'action sociale et des familles applicables aux établissements et services mentionnés au a du 5° du I de l'article L.312-1 du même code ;
- VU le décret du 24 octobre 2018 portant nomination de Monsieur Pierre RICORDEAU en qualité de Directeur Général de l'agence régionale de santé Occitanie ;
- VU la décision de délégation de signature du directeur général de l'ARS vers le délégué départemental de GERS en date du 10/01/2020 ;
- VU l'autorisation ou le renouvellement d'autorisation en date du 19/04/2007 de la structure ESAT dénommée ESAT PAGES BEAUMARCHES (320002728) sise 0, , 32160, BEAUMARCHES et gérée par l'entité dénommée AMASSAG GERS (320783012) ;

DECIDE

Article 1^{ER} A compter du 01/07/2020, au titre de 2020, la dotation globale de financement est fixée à 318 000.61€ correspondant à la dotation reconduite de 314 000.61€ augmentée de 4 000.00€ de crédits non reconductibles au titre de la prime exceptionnelle à verser aux agents dans le cadre de l'épidémie de covid-19.

La prime exceptionnelle à verser aux agents dans le cadre de l'épidémie de covid-19 fait l'objet d'un versement unique.

Pour 2020, la fraction forfaitaire mensuelle s'établit à 26 166.72€.

Le prix de journée est de 0.00€.

Article 2 A compter du 1er janvier 2021, en application de l'article L.314-7 du CASF, les tarifs de reconduction sont fixés, à titre transitoire, à :

- dotation globale de financement 2021 : 256 070.47€ (douzième applicable s'élevant à 21 339.21€)
- prix de journée de reconduction : 0.00€

Article 3 Les recours contentieux dirigés contre la présente décision doivent être portés devant le Tribunal Interrégional de la Tarification Sanitaire et Sociale sis Cour administrative d'appel de Bordeaux 17 cours de Verdun, 33074, Bordeaux Cedex dans un délai d'un mois à compter de sa publication ou, pour les personnes auxquelles elle sera notifiée, à compter de sa notification.

Article 4 La présente décision sera publiée au recueil des actes administratifs de la Préfecture.

Article 5 Le Directeur Général de l'ARS Occitanie est chargé(e) de l'exécution de la présente décision qui sera notifiée à l'entité gestionnaire AMASSAG GERS (320783012) et à l'établissement concerné.

Fait à Auch, le 02/07/2020

Pour le Directeur Général de
l'Agence Régionale de Santé Occitanie et par délégation
le Délégué Départemental du Gers

Jean-Michel BLAY

ARS

32-2020-07-02-016

Décision tarifaire FAM ESPAGNET LADEVEZE

DECISION TARIFAIRE N° 324 PORTANT FIXATION DU FORFAIT GLOBAL DE
SOINS POUR 2020 DE
FAM ESPAGNET - 320784671

Le Directeur Général de l'ARS Occitanie

- VU le Code de l'Action Sociale et des Familles ;
- VU le Code de la Sécurité Sociale ;
- VU la loi n° 2019-1446 du 27/12/2019 de financement de la Sécurité Sociale pour 2020 publiée au Journal Officiel du 24/12/2019 ;
- VU l'arrêté ministériel du 05/06/2020 publié au Journal Officiel du 09/06/2020 pris en application de l'article L314-3 du Code de l'Action Sociale et des Familles fixant, pour l'année 2020 l'objectif global de dépenses d'assurance maladie et le montant total de dépenses pour les établissements et services relevant de la Caisse nationale de solidarité pour l'autonomie ;
- VU la décision du 11/06/2020 publiée au Journal Officiel du 17/06/2020 relative aux dotations régionales limitatives 2020 et à la moyenne nationale des besoins en soins requis 2020 ;
- VU le décret du 24 octobre 2018 portant nomination de Monsieur Pierre RICORDEAU en qualité de Directeur Général de l'agence régionale de santé Occitanie ;
- VU la décision de délégation de signature du directeur général de l'ARS vers le délégué départemental de GERS en date du 10/01/2020 ;
- VU l'autorisation ou le renouvellement d'autorisation en date du 03/01/2017 de la structure FAM dénommée FAM ESPAGNET (320784671) sise 0, , 32230, LADEVEZE VILLE et gérée par l'entité dénommée AGAPEI (310024419) ;

DECIDE

- Article 1^{ER} A compter du 30/06/2020, le forfait global de soins est fixé à 483 164.74€ au titre de 2020, correspondant à la dotation reconduite de 459 664.74€ augmentée de 23 500.00€ de crédits non reconductibles au titre de la prime exceptionnelle à verser aux agents dans le cadre de l'épidémie de covid-19.
- La prime exceptionnelle à verser aux agents dans le cadre de l'épidémie de covid-19 fait l'objet d'un versement unique.
- Pour 2020, la fraction forfaitaire mensuelle s'établit, en application de l'article R314-111 du CASF, à 38 305.40€.
- Soit un forfait journalier de soins de 0.00€.
- Article 2 A compter du 1er janvier 2021, en application de l'article L.314-7 du CASF, les tarifs de reconduction sont fixés, à titre transitoire, à :
- forfait annuel global de soins 2021 : 459 664.74€
(douzième applicable s'élevant à 38 305.40€)
 - forfait journalier de soins de reconduction de 0.00€
- Article 3 Les recours contentieux dirigés contre la présente décision doivent être portés devant le Tribunal Interrégional de la Tarification Sanitaire et Sociale sis Cour administrative d'appel de Bordeaux 17 cours de Verdun, 33074, Bordeaux Cedex dans un délai d'un mois à compter de sa publication ou, pour les personnes auxquelles elle sera notifiée, à compter de sa notification.
- Article 4 La présente décision sera publiée au recueil des actes administratifs de la Préfecture.
- Article 5 Le Directeur Général de l'ARS Occitanie est chargé(e) de l'exécution de la présente décision qui sera notifiée à l'entité gestionnaire AGAPEI (310024419) et à l'établissement concerné.

Fait à Auch,

Le 2/07/2020

Pour le Directeur Général de
l'Agence Régionale de Santé Occitanie et par délégation
le Délégué Départemental du Gers

Jean-Michel BLAY

ARS

32-2020-07-02-013

Décision tarifaire FAM OUSTALOU MONGUILHEM

DECISION TARIFAIRE N° 338 PORTANT FIXATION DU FORFAIT GLOBAL DE
SOINS POUR 2020 DE
FAM L'OUSTALOU - 320784754

Le Directeur Général de l'ARS Occitanie

- VU le Code de l'Action Sociale et des Familles ;
- VU le Code de la Sécurité Sociale ;
- VU la loi n° 2019-1446 du 27/12/2019 de financement de la Sécurité Sociale pour 2020 publiée au Journal Officiel du 24/12/2019 ;
- VU l'arrêté ministériel du 05/06/2020 publié au Journal Officiel du 09/06/2020 pris en application de l'article L314-3 du Code de l'Action Sociale et des Familles fixant, pour l'année 2020 l'objectif global de dépenses d'assurance maladie et le montant total de dépenses pour les établissements et services relevant de la Caisse nationale de solidarité pour l'autonomie ;
- VU la décision du 11/06/2020 publiée au Journal Officiel du 17/06/2020 relative aux dotations régionales limitatives 2020 et à la moyenne nationale des besoins en soins requis 2020 ;
- VU le décret du 24 octobre 2018 portant nomination de Monsieur Pierre RICORDEAU en qualité de Directeur Général de l'agence régionale de santé Occitanie ;
- VU la décision de délégation de signature du directeur général de l'ARS vers le délégué départemental de GERS en date du 10/01/2020 ;
- VU l'autorisation ou le renouvellement d'autorisation en date du 03/01/2017 de la structure FAM dénommée FAM L'OUSTALOU (320784754) sise 15, PL DE LA MAIRIE, 32240, MONGUILHEM et gérée par l'entité dénommée ASSOCIATION L' ESSOR (920026093) ;

DECIDE

Article 1^{ER} A compter du 30/06/2020, le forfait global de soins est fixé à 608 975.70€ au titre de 2020, correspondant à la dotation reconduite de 584 975.70€ augmentée de 24 000.00€ de crédits non reconductibles au titre de la prime exceptionnelle à verser aux agents dans le cadre de l'épidémie de covid-19.

La prime exceptionnelle à verser aux agents dans le cadre de l'épidémie de covid-19 fait l'objet d'un versement unique.

Pour 2020, la fraction forfaitaire mensuelle s'établit, en application de l'article R314-111 du CASF, à 48 747.97€.

Soit un forfait journalier de soins de 0.00€.

Article 2 A compter du 1er janvier 2021, en application de l'article L.314-7 du CASF, les tarifs de reconduction sont fixés, à titre transitoire, à :

- forfait annuel global de soins 2021 : 584 975.70€
(douzième applicable s'élevant à 48 747.97€)
- forfait journalier de soins de reconduction de 0.00€

Article 3 Les recours contentieux dirigés contre la présente décision doivent être portés devant le Tribunal Interrégional de la Tarification Sanitaire et Sociale sis Cour administrative d'appel de Bordeaux 17 cours de Verdun, 33074, Bordeaux Cedex dans un délai d'un mois à compter de sa publication ou, pour les personnes auxquelles elle sera notifiée, à compter de sa notification.

Article 4 La présente décision sera publiée au recueil des actes administratifs de la Préfecture.

Article 5 Le Directeur Général de l'ARS Occitanie est chargé(e) de l'exécution de la présente décision qui sera notifiée à l'entité gestionnaire ASSOCIATION L' ESSOR (920026093) et à l'établissement concerné.

Fait à Auch,

Le 02/07/2020

Pour le Directeur Général de
l'Agence Régionale de Santé Occitanie et par délégation
le Délégué Départemental du Gers


Jean-Michel BLAY

ARS

32-2020-07-02-012

Décision tarifaire IME BAS ARMAGNAC

DECISION TARIFAIRE N°984 PORTANT FIXATION DU PRIX DE JOURNEE GLOBALISE
POUR 2020 DE
IME DU BAS ARMAGNAC - 320780307

Le Directeur Général de l'ARS Occitanie

- VU le Code de l'Action Sociale et des Familles ;
- VU le Code de la Sécurité Sociale ;
- VU la loi n° 2019-1446 du 24/12/2019 de financement de la Sécurité Sociale pour 2020 publiée au Journal Officiel du 27/12/2019 ;
- VU l'arrêté ministériel du 05/06/2020 publié au Journal Officiel du 09/06/2020 pris en application de l'article L314-3 du Code de l'Action Sociale et des Familles fixant, pour l'année 2020 l'objectif global de dépenses d'assurance maladie et le montant total de dépenses pour les établissements et services relevant de la Caisse nationale de solidarité pour l'autonomie ;
- VU la décision du 11/06/2020 publiée au Journal Officiel du 17/06/2020 relative aux dotations régionales limitatives 2020 et à la moyenne nationale des besoins en soins requis 2020 ;
- VU le décret du 24 octobre 2018 portant nomination de Monsieur Pierre RICORDEAU en qualité de Directeur Général de l'agence régionale de santé Occitanie ;
- VU la décision de délégation de signature du directeur général de l'ARS vers le délégué départemental de GERS en date du 10/01/2020 ;
- VU l'autorisation ou le renouvellement d'autorisation en date du 03/01/2017 de la structure IME dénommée IME DU BAS ARMAGNAC (320780307) sise 0, , 32460, LE HOUGA et gérée par l'entité dénommée ADPEP GERS (320783038) ;

DECIDE

Article 1^{er} A compter du 01/07/2020, au titre de 2020, la dotation globalisée est fixée à 2 337 683.45 € correspondant à la dotation reconduite de 2 302 683.45€ augmentée de 35 000.00€ de crédits non reconductibles au titre de la prime exceptionnelle à verser aux agents dans le cadre de l'épidémie de covid-19.

La prime exceptionnelle à verser aux agents dans le cadre de l'épidémie de covid-19 fait l'objet d'un versement unique.

Pour 2020, la fraction forfaitaire mensuelle s'établit à 191 890.29 €.

Soit un prix de journée globalisé de 0.00 €.

Article 2 A compter du 1er janvier 2021, en application de l'article L.314-7 du CASF, les tarifs de reconduction sont fixés, à titre transitoire, à :
- dotation globalisée 2021: 2 302 683.45 €.
(douzième applicable s'élevant à 191 890.29 €.)
- prix de journée de reconduction de 0.00 €.

Article 3 Les recours contentieux dirigés contre la présente décision doivent être portés devant le Tribunal Interrégional de la Tarification Sanitaire et Sociale sis Cour administrative d'appel de Bordeaux 17 cours de Verdun, 33074, Bordeaux Cedex dans un délai d'un mois à compter de sa publication ou, pour les personnes auxquelles elle sera notifiée, à compter de sa notification.

Article 4 La présente décision sera publiée au recueil des actes administratifs de la Préfecture.

Article 5 Le Directeur Général de l'ARS Occitanie est chargé(e) de l'exécution de la présente décision qui sera notifiée à l'entité gestionnaire « ADPEP GERS » (320783038) et à l'établissement concerné.

Fait à Auch, le 02/07/2020

Pour le Directeur Général de
l'Agence Régionale de Santé Occitanie et par délégation
le Délégué Départemental du Gers

Jean-Michel BLAY

ARS

32-2020-07-02-010

Décision tarifaire IME TERRE ENVOL

DECISION TARIFAIRE N°1307 PORTANT FIXATION DU PRIX DE JOURNEE
POUR 2020 DE
IME TERRE D'ENVOL - 320780414

Le Directeur Général de l'ARS Occitanie

- VU le Code de l'Action Sociale et des Familles ;
- VU le Code de la Sécurité Sociale ;
- VU la loi n° 2019-1446 du 24/12/2019 de financement de la Sécurité Sociale pour 2020 publiée au Journal Officiel du 27/12/2019 ;
- VU l'arrêté ministériel du 05/06/2020 publié au Journal Officiel du 09/06/2020 pris en application de l'article L314-3 du Code de l'Action Sociale et des Familles fixant, pour l'année 2020 l'objectif global de dépenses d'assurance maladie et le montant total de dépenses pour les établissements et services relevant de la Caisse nationale de solidarité pour l'autonomie ;
- VU la décision du 11/06/2020 publiée au Journal Officiel du 17/06/2020 relative aux dotations régionales limitatives 2020 et à la moyenne nationale des besoins en soins requis 2020 ;
- VU le décret du 24 octobre 2018 portant nomination de Monsieur Pierre RICORDEAU en qualité de Directeur Général de l'agence régionale de santé Occitanie ;
- VU la décision de délégation de signature du directeur général de l'ARS vers le délégué départemental de GERS en date du 10/01/2020
- VU l'autorisation ou le renouvellement d'autorisation en date du 03/01/2017 de la structure IME dénommée IME TERRE D'ENVOL (320780414) sise 0, , 32100, CONDOM et gérée par l'entité dénommée SAS IME-SESSAD TERRE D'ENVOL (320000235) ;

DECIDE

Article 1^{er} A compter du 01/01/2020, pour 2020, la dotation est fixée à 3 610 030.85€ correspondant à la dotation reconduite de 3 560 080.85€ augmentée de 49 950.00€ de crédits non reconductibles au titre de la prime exceptionnelle à verser aux agents dans le cadre de l'épidémie de covid-19.

La prime exceptionnelle à verser aux agents dans le cadre de l'épidémie de covid-19 fait l'objet d'un versement unique.

Article 2 Pour 2020, la tarification des prestations de la structure dénommée IME TERRE D'ENVOL (320780414) est fixée comme suit, à compter du 01/01/2020:

Modalité d'accueil	INT	SEMI-INT	EXT	AUT_1	AUT_2	AUT_3
Prix de journée (en €)	256.76	0.00	0.00	0.00	0.00	0.00

Article 3 A compter du 1er janvier 2021, en application de l'article L.314-7 du CASF, les tarifs de reconduction, à titre transitoire, sont les suivants :

Modalité d'accueil	INT	SEMI-INT	EXT	AUT_1	AUT_2	AUT_3
Prix de journée (en €)	263.71	0.00	0.00	0.00	0.00	0.00

Article 4 Les recours contentieux dirigés contre la présente décision doivent être portés devant le Tribunal Interrégional de la Tarification Sanitaire et Sociale sis Cour administrative d'appel de Bordeaux 17 cours de Verdun, 33074, Bordeaux Cedex dans un délai d'un mois à compter de sa publication ou, pour les personnes auxquelles elle sera notifiée, à compter de sa notification.

Article 5 La présente décision sera publiée au recueil des actes administratifs de la Préfecture.

Article 6 Le Directeur Général de l'ARS Occitanie est chargé(e) de l'exécution de la présente décision qui sera notifiée à l'entité gestionnaire « SAS IME-SESSAD TERRE D'ENVOL » (320000235) et à l'établissement concerné.

Fait à Auch, le 02/07/2020

Pour le Directeur Général de
l'Agence Régionale de Santé Occitanie et par délégation
le Délégué Départemental du Gers

Jean-Michel BLAY



ARS

32-2020-07-02-011

Décision tarifaire IMPRO PAGES

DECISION TARIFAIRE N°963 PORTANT FIXATION DU PRIX DE JOURNEE GLOBALISE
POUR 2020 DE
IMPRO DE PAGES - 320780257

Le Directeur Général de l'ARS Occitanie

- VU le Code de l'Action Sociale et des Familles ;
- VU le Code de la Sécurité Sociale ;
- VU la loi n° 2019-1446 du 27/12/2019 de financement de la Sécurité Sociale pour 2020 publiée au Journal Officiel du 24/12/2019 ;
- VU l'arrêté ministériel du 05/06/2020 publié au Journal Officiel du 09/06/2020 pris en application de l'article L314-3 du Code de l'Action Sociale et des Familles fixant, pour l'année 2020 l'objectif global de dépenses d'assurance maladie et le montant total de dépenses pour les établissements et services relevant de la Caisse nationale de solidarité pour l'autonomie ;
- VU la décision du 11/06/2020 publiée au Journal Officiel du 17/06/2020 relative aux dotations régionales limitatives 2020 et à la moyenne nationale des besoins en soins requis 2020 ;
- VU le décret du 24 octobre 2018 portant nomination de Monsieur Pierre RICORDEAU en qualité de Directeur Général de l'agence régionale de santé Occitanie ;
- VU la décision de délégation de signature du directeur général de l'ARS vers le délégué départemental de GERS en date du 10/01/2020 ;
- VU l'autorisation ou le renouvellement d'autorisation en date du 03/01/2017 de la structure IME dénommée IMPRO DE PAGES (320780257) sise 0,32160, BEAUMARCHES et gérée par l'entité dénommée AMASSAG GERS (320783012) ;

DECIDE

Article 1^{er} A compter du 01/07/2020, au titre de 2020, la dotation globalisée est fixée à 1 228 420.20 € correspondant à la dotation reconduite de 1 212 720.20€ augmentée de 15 700.00€ de crédits non reductibles au titre de la prime exceptionnelle à verser aux agents dans le cadre de l'épidémie de covid-19.

La prime exceptionnelle à verser aux agents dans le cadre de l'épidémie de covid-19 fait l'objet d'un versement unique.

Pour 2020, la fraction forfaitaire mensuelle s'établit à 101 060.02 €.

Soit un prix de journée globalisé de 0.00 €.

Article 2 A compter du 1er janvier 2021, en application de l'article L.314-7 du CASF, les tarifs de reconduction sont fixés, à titre transitoire, à :

- dotation globalisée 2021: 1 212 720.20 €.
(douzième applicable s'élevant à 101 060.02 €.)
- prix de journée de reconduction de 0.00 €.

Article 3 Les recours contentieux dirigés contre la présente décision doivent être portés devant le Tribunal Interrégional de la Tarification Sanitaire et Sociale sis Cour administrative d'appel de Bordeaux 17 cours de Verdun, 33074, Bordeaux Cedex dans un délai d'un mois à compter de sa publication ou, pour les personnes auxquelles elle sera notifiée, à compter de sa notification.

Article 4 La présente décision sera publiée au recueil des actes administratifs de la Préfecture.

Article 5 Le Directeur Général de l'ARS Occitanie est chargé(e) de l'exécution de la présente décision qui sera notifiée à l'entité gestionnaire « AMASSAG GERS » (320783012) et à l'établissement concerné.

Fait à Auch, le 02/07/2020

Pour le Directeur Général de
l'Agence Régionale de Santé Occitanie et par délégation
le Délégué Départemental du Gers

Jean-Michel BLAY



ARS

32-2020-07-02-009

Décision tarifaire IMPRO PAULHAC

DECISION TARIFAIRE N°968 PORTANT FIXATION DU PRIX DE JOURNEE GLOBALISE
POUR 2020 DE
IMPRO DE PAULHAC - 320780448

Le Directeur Général de l'ARS Occitanie

- VU le Code de l'Action Sociale et des Familles ;
- VU le Code de la Sécurité Sociale ;
- VU la loi n° 2019-1446 du 27/12/2019 de financement de la Sécurité Sociale pour 2020 publiée au Journal Officiel du 24/12/2019 ;
- VU l'arrêté ministériel du 05/06/2020 publié au Journal Officiel du 09/06/2020 pris en application de l'article L314-3 du Code de l'Action Sociale et des Familles fixant, pour l'année 2020 l'objectif global de dépenses d'assurance maladie et le montant total de dépenses pour les établissements et services relevant de la Caisse nationale de solidarité pour l'autonomie ;
- VU la décision du 11/06/2020 publiée au Journal Officiel du 17/06/2020 relative aux dotations régionales limitatives 2020 et à la moyenne nationale des besoins en soins requis 2020 ;
- VU le décret du 24 octobre 2018 portant nomination de Monsieur Pierre RICORDEAU en qualité de Directeur Général de l'agence régionale de santé Occitanie ;
- VU la décision de délégation de signature du directeur général de l'ARS vers le délégué départemental de GERS en date du 10/01/2020 ;
- VU l'autorisation ou le renouvellement d'autorisation en date du 03/01/2017 de la structure IME dénommée IMPRO DE PAULHAC (320780448) sise 0, , 32500, PAULHAC et gérée par l'entité dénommée AMASSAG GERS (320783012) ;

DECIDE

Article 1^{er} A compter du 01/07/2020, au titre de 2020, la dotation globalisée est fixée à 2 052 574.97 € correspondant à la dotation reconduite de 2 034 574.97€ augmentée de 18 000.00€ de crédits non reconductibles au titre de la prime exceptionnelle à verser aux agents dans le cadre de l'épidémie de covid-19.

La prime exceptionnelle à verser aux agents dans le cadre de l'épidémie de covid-19 fait l'objet d'un versement unique.

Pour 2020, la fraction forfaitaire mensuelle s'établit à 169 547.91 €.

Soit un prix de journée globalisé de 0.00 €.

Article 2 A compter du 1er janvier 2021, en application de l'article L.314-7 du CASF, les tarifs de reconduction sont fixés, à titre transitoire, à :
- dotation globalisée 2021: 2 034 574.97 €.
(douzième applicable s'élevant à 169 547.91 €.)
- prix de journée de reconduction de 0.00 €.

Article 3 Les recours contentieux dirigés contre la présente décision doivent être portés devant le Tribunal Interrégional de la Tarification Sanitaire et Sociale sis Cour administrative d'appel de Bordeaux 17 cours de Verdun, 33074, Bordeaux Cedex dans un délai d'un mois à compter de sa publication ou, pour les personnes auxquelles elle sera notifiée, à compter de sa notification.

Article 4 La présente décision sera publiée au recueil des actes administratifs de la Préfecture.

Article 5 Le Directeur Général de l'ARS Occitanie est chargé(e) de l'exécution de la présente décision qui sera notifiée à l'entité gestionnaire « AMASSAG GERS » (320783012) et à l'établissement concerné.

Fait à Auch, le 02/07/2020

Pour le Directeur Général de
l'Agence Régionale de Santé Occitanie et par délégation
le Délégué Départemental du Gers

Jean-Michel BLAY

ARS

32-2020-07-02-008

Décision tarifaire ITEP ESSOR

DECISION TARIFAIRE N°1287 PORTANT FIXATION DU PRIX DE JOURNEE GLOBALISE
POUR 2020 DE
ITEP L'ESSOR - 320780364

Le Directeur Général de l'ARS Occitanie

- VU le Code de l'Action Sociale et des Familles ;
- VU le Code de la Sécurité Sociale ;
- VU la loi n° 2019-1446 du 24/12/2019 de financement de la Sécurité Sociale pour 2020 publiée au Journal Officiel du 27/12/2019 ;
- VU l'arrêté ministériel du 05/06/2020 publié au Journal Officiel du 09/06/2020 pris en application de l'article L314-3 du Code de l'Action Sociale et des Familles fixant, pour l'année 2020 l'objectif global de dépenses d'assurance maladie et le montant total de dépenses pour les établissements et services relevant de la Caisse nationale de solidarité pour l'autonomie ;
- VU la décision du 11/06/2020 publiée au Journal Officiel du 17/06/2020 relative aux dotations régionales limitatives 2020 et à la moyenne nationale des besoins en soins requis 2020 ;
- VU le décret du 24 octobre 2018 portant nomination de Monsieur Pierre RICORDEAU en qualité de Directeur Général de l'agence régionale de santé Occitanie ;
- VU la décision de délégation de signature du directeur général de l'ARS vers le délégué départemental de GERS en date du 10/01/2020 ;
- VU l'autorisation ou le renouvellement d'autorisation en date du 03/01/2017 de la structure ITEP dénommée ITEP L'ESSOR (320780364) sise 0, , 32490, MONFERRAN SAVES et gérée par l'entité dénommée ASSOCIATION L' ESSOR (920026093) ;

DECIDE

Article 1^{er} A compter du 02/07/2020, au titre de 2020, la dotation globalisée est fixée à 3 498 816.21 € correspondant à la dotation reconduite de 3 449 316.21€ augmentée de 49 500.00€ de crédits non reconductibles au titre de la prime exceptionnelle à verser aux agents dans le cadre de l'épidémie de covid-19.

La prime exceptionnelle à verser aux agents dans le cadre de l'épidémie de covid-19 fait l'objet d'un versement unique.

Pour 2020, la fraction forfaitaire mensuelle s'établit à 287 443.02 €.

Soit un prix de journée globalisé de 0.00 €.

Article 2 A compter du 1er janvier 2021, en application de l'article L.314-7 du CASF, les tarifs de reconduction sont fixés, à titre transitoire, à :

- dotation globalisée 2021: 3 449 316.21 €.
- (douzième applicable s'élevant à 287 443.02 €.)
- prix de journée de reconduction de 0.00 €.

Article 3 Les recours contentieux dirigés contre la présente décision doivent être portés devant le Tribunal Interrégional de la Tarification Sanitaire et Sociale sis Cour administrative d'appel de Bordeaux 17 cours de Verdun, 33074, Bordeaux Cedex dans un délai d'un mois à compter de sa publication ou, pour les personnes auxquelles elle sera notifiée, à compter de sa notification.

Article 4 La présente décision sera publiée au recueil des actes administratifs de la Préfecture.

Article 5 Le Directeur Général de l'ARS Occitanie est chargé(e) de l'exécution de la présente décision qui sera notifiée à l'entité gestionnaire « ASSOCIATION L' ESSOR » (920026093) et à l'établissement concerné.

Fait à Auch, le 02/07/2020

Pour le Directeur Général de
l'Agence Régionale de Santé Occitanie et par délégation
le Délégué Départemental du Gers


Jean-Michel BLAY

ARS

32-2020-07-02-007

Décision tarifaire ITEP LE SARTHE

DECISION TARIFAIRE N°1271 PORTANT FIXATION DU PRIX DE JOURNEE GLOBALISE
POUR 2020 DE
ITEP CENTRE DU SARTHE - 320784341

Le Directeur Général de l'ARS Occitanie

- VU le Code de l'Action Sociale et des Familles ;
- VU le Code de la Sécurité Sociale ;
- VU la loi n° 2019-1446 du 24/12/2019 de financement de la Sécurité Sociale pour 2020 publiée au Journal Officiel du 27/12/2019 ;
- VU l'arrêté ministériel du 05/06/2020 publié au Journal Officiel du 09/06/2020 pris en application de l'article L314-3 du Code de l'Action Sociale et des Familles fixant, pour l'année 2020 l'objectif global de dépenses d'assurance maladie et le montant total de dépenses pour les établissements et services relevant de la Caisse nationale de solidarité pour l'autonomie ;
- VU la décision du 11/06/2020 publiée au Journal Officiel du 17/06/2020 relative aux dotations régionales limitatives 2020 et à la moyenne nationale des besoins en soins requis 2020 ;
- VU le décret du 24 octobre 2018 portant nomination de Monsieur Pierre RICORDEAU en qualité de Directeur Général de l'agence régionale de santé Occitanie ;
- VU la décision de délégation de signature du directeur général de l'ARS vers le délégué départemental de GERS en date du 10/01/2020 ;
- VU l'autorisation ou le renouvellement d'autorisation en date du 03/01/2017 de la structure ITEP dénommée ITEP CENTRE DU SARTHE (320784341) sise 0, , 32380, MAGNAS et gérée par l'entité dénommée ASSOCIATION CENTRE DU SARTHE (320000573) ;

DECIDE

Article 1^{er} A compter du 02/07/2020, au titre de 2020, la dotation globalisée est fixée à 481 779.53 € correspondant à la dotation reconduite de 466 779.53€ augmentée de 15 000.00€ de crédits non reconductibles au titre de la prime exceptionnelle à verser aux agents dans le cadre de l'épidémie de covid-19.

La prime exceptionnelle à verser aux agents dans le cadre de l'épidémie de covid-19 fait l'objet d'un versement unique.

Pour 2020, la fraction forfaitaire mensuelle s'établit à 38 898.29 €.

Soit un prix de journée globalisé de 0.00 €.

Article 2 A compter du 1er janvier 2021, en application de l'article L.314-7 du CASF, les tarifs de reconduction sont fixés, à titre transitoire, à :
- dotation globalisée 2021: 466 779.53 €.
(douzième applicable s'élevant à 38 898.29 €.)
- prix de journée de reconduction de 0.00 €.

Article 3 Les recours contentieux dirigés contre la présente décision doivent être portés devant le Tribunal Interrégional de la Tarification Sanitaire et Sociale sis Cour administrative d'appel de Bordeaux 17 cours de Verdun, 33074, Bordeaux Cedex dans un délai d'un mois à compter de sa publication ou, pour les personnes auxquelles elle sera notifiée, à compter de sa notification.

Article 4 La présente décision sera publiée au recueil des actes administratifs de la Préfecture.

Article 5 Le Directeur Général de l'ARS Occitanie est chargé(e) de l'exécution de la présente décision qui sera notifiée à l'entité gestionnaire « ASSOCIATION CENTRE DU SARTHE » (320000573) et à l'établissement concerné.

Fait à Auch, le 02/07/2020

Pour le Directeur Général de
l'Agence Régionale de Santé Occitanie et par délégation
le Délégué Départemental du Gers


Jean-Michel BLAY

ARS

32-2020-07-02-015

Décision tarifaire LA TUCOLE SAINT CLAR

DECISION TARIFAIRE N° 381 PORTANT FIXATION DU FORFAIT GLOBAL DE
SOINS POUR 2020 DE
FAM LA TUCOLE - 320003270

Le Directeur Général de l'ARS Occitanie

- VU le Code de l'Action Sociale et des Familles ;
- VU le Code de la Sécurité Sociale ;
- VU la loi n° 2019-1446 du 27/12/2019 de financement de la Sécurité Sociale pour 2020 publiée au Journal Officiel du 24/12/2019 ;
- VU l'arrêté ministériel du 05/06/2020 publié au Journal Officiel du 09/06/2020 pris en application de l'article L314-3 du Code de l'Action Sociale et des Familles fixant, pour l'année 2020 l'objectif global de dépenses d'assurance maladie et le montant total de dépenses pour les établissements et services relevant de la Caisse nationale de solidarité pour l'autonomie ;
- VU la décision du 11/06/2020 publiée au Journal Officiel du 17/06/2020 relative aux dotations régionales limitatives 2020 et à la moyenne nationale des besoins en soins requis 2020 ;
- VU le décret du 24 octobre 2018 portant nomination de Monsieur Pierre RICORDEAU en qualité de Directeur Général de l'agence régionale de santé Occitanie ;
- VU la décision de délégation de signature du directeur général de l'ARS vers le délégué départemental de GERS en date du 10/01/2020 ;
- VU l'autorisation ou le renouvellement d'autorisation en date du 03/01/2017 de la structure FAM dénommée FAM LA TUCOLE (320003270) sise 38, AV GENERAL DE GAULLE, 32380, SAINT CLAR et gérée par l'entité dénommée CENTRE CANTOLOUP LAVALLEE (320780281) ;

DECIDE

Article 1^{ER} A compter du 30/06/2020, le forfait global de soins est fixé à 910 857.74€ au titre de 2020, correspondant à la dotation reconduite de 862 857.74€ augmentée de 48 000.00€ de crédits non reconductibles au titre de la prime exceptionnelle à verser aux agents dans le cadre de l'épidémie de covid-19.

La prime exceptionnelle à verser aux agents dans le cadre de l'épidémie de covid-19 fait l'objet d'un versement unique.

Pour 2020, la fraction forfaitaire mensuelle s'établit, en application de l'article R314-111 du CASF, à 71 904.81€.

Soit un forfait journalier de soins de 0.00€.

Article 2 A compter du 1er janvier 2021, en application de l'article L.314-7 du CASF, les tarifs de reconduction sont fixés, à titre transitoire, à :

- forfait annuel global de soins 2021 : 862 857.74€
(douzième applicable s'élevant à 71 904.81€)
- forfait journalier de soins de reconduction de 0.00€

Article 3 Les recours contentieux dirigés contre la présente décision doivent être portés devant le Tribunal Interrégional de la Tarification Sanitaire et Sociale sis Cour administrative d'appel de Bordeaux 17 cours de Verdun, 33074, Bordeaux Cedex dans un délai d'un mois à compter de sa publication ou, pour les personnes auxquelles elle sera notifiée, à compter de sa notification.

Article 4 La présente décision sera publiée au recueil des actes administratifs de la Préfecture.

Article 5 Le Directeur Général de l'ARS Occitanie est chargé(e) de l'exécution de la présente décision qui sera notifiée à l'entité gestionnaire CENTRE CANTOLOUP LAVALLEE (320780281) et à l'établissement concerné.

Fait à Auch,

Le 02/07/2020

Pour le Directeur Général de
l'Agence Régionale de Santé Occitanie et par délégation
le Délégué Départemental du Gers

Jean-Michel BLAY

ARS

32-2020-07-02-020

Décision tarifaire LES CHARMETTES

DECISION TARIFAIRE N° 628 PORTANT FIXATION DE LA DOTATION
GLOBALE DE FINANCEMENT POUR 2020 DE
ESAT LES CHARMETTES - 320782923

Le Directeur Général de l'ARS Occitanie

- VU le Code de l'Action Sociale et des Familles ;
- VU le Code de la Sécurité Sociale ;
- VU la loi n° 2019-1446 du 27/12/2019 de financement de la Sécurité Sociale pour 2020 publiée au Journal Officiel du 24/12/2019 ;
- VU l'arrêté ministériel du 05/06/2020 publié au Journal Officiel du 09/06/2020 pris en application de l'article L314-3 du Code de l'Action Sociale et des Familles fixant, pour l'année 2020 l'objectif global de dépenses d'assurance maladie et le montant total de dépenses pour les établissements et services relevant de la Caisse nationale de solidarité pour l'autonomie ;
- VU la décision du 11/06/2020 publiée au Journal Officiel du 17/06/2020 relative aux dotations régionales limitatives 2020 et à la moyenne nationale des besoins en soins requis 2020 ;
- VU l'arrêté ministériel du 17/06/2020 publié au Journal Officiel du 21/06/2020 fixant les tarifs plafonds mentionnés à l'article L.314-3 du code de l'action sociale et des familles applicables aux établissements et services mentionnés au a du 5° du I de l'article L.312-1 du même code ;
- VU le décret du 24 octobre 2018 portant nomination de Monsieur Pierre RICORDEAU en qualité de Directeur Général de l'agence régionale de santé Occitanie ;
- VU la décision de délégation de signature du directeur général de l'ARS vers le délégué départemental de GERS en date du 10/01/2020 ;
- VU l'autorisation ou le renouvellement d'autorisation en date du 03/01/2017 de la structure ESAT dénommée ESAT LES CHARMETTES (320782923) sise 0, 32400, SAINT MONT et gérée par l'entité dénommée FEDERATION DES APAJH (750050916) ;

DECIDE

Article 1^{ER} A compter du 01/07/2020, au titre de 2020, la dotation globale de financement est fixée à 950 263.43€ correspondant à la dotation reconduite de 920 763.43€ augmentée de 29 500.00€ de crédits non reconductibles au titre de la prime exceptionnelle à verser aux agents dans le cadre de l'épidémie de covid-19.

La prime exceptionnelle à verser aux agents dans le cadre de l'épidémie de covid-19 fait l'objet d'un versement unique.

Pour 2020, la fraction forfaitaire mensuelle s'établit à 76 730.29€.

Le prix de journée est de 0.00€.

Article 2 A compter du 1er janvier 2021, en application de l'article L.314-7 du CASF, les tarifs de reconduction sont fixés, à titre transitoire, à :

- dotation globale de financement 2021 : 920 763.43€ (douzième applicable s'élevant à 76 730.29€)

Article 3 Les recours contentieux dirigés contre la présente décision doivent être portés devant le Tribunal Interrégional de la Tarification Sanitaire et Sociale sis Cour administrative d'appel de Bordeaux 17 cours de Verdun, 33074, Bordeaux Cedex dans un délai d'un mois à compter de sa publication ou, pour les personnes auxquelles elle sera notifiée, à compter de sa notification.

Article 4 La présente décision sera publiée au recueil des actes administratifs de la Préfecture.

Article 5 Le Directeur Général de l'ARS Occitanie est chargé(e) de l'exécution de la présente décision qui sera notifiée à l'entité gestionnaire FEDERATION DES APAJH (750050916) et à l'établissement concerné.

Fait à Auch, le 02/07/2020

Pour le Directeur Général de
l'Agence Régionale de Santé Occitanie et par délégation
le Délégué Départemental du Gers

Jean-Michel BLAY

ARS

32-2020-07-02-014

Décision tarifaire Les Tuyas MONFERRAN SAVES

DECISION TARIFAIRE N° 390 PORTANT FIXATION DU FORFAIT GLOBAL DE
SOINS POUR 2020 DE
FAM LES THUYAS - 320785595

Le Directeur Général de l'ARS Occitanie

- VU le Code de l'Action Sociale et des Familles ;
- VU le Code de la Sécurité Sociale ;
- VU la loi n° 2019-1446 du 27/12/2019 de financement de la Sécurité Sociale pour 2020 publiée au Journal Officiel du 24/12/2019 ;
- VU l'arrêté ministériel du 05/06/2020 publié au Journal Officiel du 09/06/2020 pris en application de l'article L314-3 du Code de l'Action Sociale et des Familles fixant, pour l'année 2020 l'objectif global de dépenses d'assurance maladie et le montant total de dépenses pour les établissements et services relevant de la Caisse nationale de solidarité pour l'autonomie ;
- VU la décision du 11/06/2020 publiée au Journal Officiel du 17/06/2020 relative aux dotations régionales limitatives 2020 et à la moyenne nationale des besoins en soins requis 2020 ;
- VU le décret du 24 octobre 2018 portant nomination de Monsieur Pierre RICORDEAU en qualité de Directeur Général de l'agence régionale de santé Occitanie ;
- VU la décision de délégation de signature du directeur général de l'ARS vers le délégué départemental de GERS en date du 10/01/2020 ;
- VU l'autorisation ou le renouvellement d'autorisation en date du 03/01/2017 de la structure FAM dénommée FAM LES THUYAS (320785595) sise 27, RTE DE MARESTAING, 32490, MONFERRAN SAVES et gérée par l'entité dénommée CCAS MONFERRAN SAVES (320783202) ;

DECIDE

- Article 1^{ER} A compter du 30/06/2020, le forfait global de soins est fixé à 1 186 418.61€ au titre de 2020, correspondant à la dotation reconduite augmentée de 80 500.00€ de crédits non reconductibles au titre de la prime exceptionnelle à verser aux agents dans le cadre de l'épidémie de covid-19. et de 5 862.07€ de crédits non reconductibles dans le cadre d'un PAG(RAPT)
- La prime exceptionnelle à verser aux agents dans le cadre de l'épidémie de covid-19 fait l'objet d'un versement unique.
- Pour 2020, la fraction forfaitaire mensuelle s'établit, en application de l'article R314-111 du CASF, à 92 159.88€.
- Article 2 A compter du 1er janvier 2021, en application de l'article L.314-7 du CASF, les tarifs de reconduction sont fixés, à titre transitoire, à :
- forfait annuel global de soins 2021 : 1 100 056.54€
(douzième applicable s'élevant à 91 671.38€)
- Article 3 Les recours contentieux dirigés contre la présente décision doivent être portés devant le Tribunal Interrégional de la Tarification Sanitaire et Sociale sis Cour administrative d'appel de Bordeaux 17 cours de Verdun, 33074, Bordeaux Cedex dans un délai d'un mois à compter de sa publication ou, pour les personnes auxquelles elle sera notifiée, à compter de sa notification.
- Article 4 La présente décision sera publiée au recueil des actes administratifs de la Préfecture.
- Article 5 Le Directeur Général de l'ARS Occitanie est chargé(e) de l'exécution de la présente décision qui sera notifiée à l'entité gestionnaire CCAS MONFERRAN SAVES (320783202) et à l'établissement concerné.

Fait à Auch,

Le 02/07/2020

Pour le Directeur Général de
l'Agence Régionale de Santé Occitanie et par délégation
le Délégué Départemental du Gers

Jean-Michel BLAY



ARS

32-2020-07-02-006

Décision tarifaire MAS HELIOS

DECISION TARIFAIRE N°427 PORTANT FIXATION DU PRIX DE JOURNEE
POUR 2020 DE
MAS HELIOS - 320783319

Le Directeur Général de l'ARS Occitanie

- VU le Code de l'Action Sociale et des Familles ;
- VU le Code de la Sécurité Sociale ;
- VU la loi n° 2019-1446 du 27/12/2019 de financement de la Sécurité Sociale pour 2020 publiée au Journal Officiel du 24/12/2019 ;
- VU l'arrêté ministériel du 05/06/2020 publié au Journal Officiel du 09/06/2020 pris en application de l'article L314-3 du Code de l'Action Sociale et des Familles fixant, pour l'année 2020 l'objectif global de dépenses d'assurance maladie et le montant total de dépenses pour les établissements et services relevant de la Caisse nationale de solidarité pour l'autonomie ;
- VU la décision du 11/06/2020 publiée au Journal Officiel du 17/06/2020 relative aux dotations régionales limitatives 2020 et à la moyenne nationale des besoins en soins requis 2020 ;
- VU le décret du 24 octobre 2018 portant nomination de Monsieur Pierre RICORDEAU en qualité de Directeur Général de l'agence régionale de santé Occitanie ;
- VU la décision de délégation de signature du directeur général de l'ARS vers le délégué départemental de GERS en date du 10/01/2020
- VU l'autorisation ou le renouvellement d'autorisation en date du 03/01/2017 de la structure MAS dénommée MAS HELIOS (320783319) sise 0,32400, SAINT GERME et gérée par l'entité dénommée SARL HELIOS (320000193) ;

DECIDE

Article 1^{er} Pour 2020, la dotation est fixée à 5 943 354.11€ correspondant à la dotation reconduite de 5 852 804.11€ augmentée de 90 550.00€ de crédits non reconductibles au titre de la prime exceptionnelle à verser aux agents dans le cadre de l'épidémie de covid-19.

La prime exceptionnelle à verser aux agents dans le cadre de l'épidémie de covid-19 fait l'objet d'un versement unique.

Article 2 Pour 2020, la tarification des prestations de la structure dénommée MAS HELIOS (320783319) est fixée comme suit, à compter du 30/06/2020:

Modalité d'accueil	INT	SEMI-INT	EXT	AUT_1	AUT_2	AUT_3
Prix de journée (en €)	170.24	0.00	0.00	0.00	0.00	0.00

Article 3 A compter du 1er janvier 2021, en application de l'article L.314-7 du CASF, les tarifs de reconduction, à titre transitoire, sont les suivants :

Modalité d'accueil	INT	SEMI-INT	EXT	AUT_1	AUT_2	AUT_3
Prix de journée (en €)	181.33	0.00	0.00	0.00	0.00	0.00

Article 4 Les recours contentieux dirigés contre la présente décision doivent être portés devant le Tribunal Interrégional de la Tarification Sanitaire et Sociale sis Cour administrative d'appel de Bordeaux 17 cours de Verdun, 33074, Bordeaux Cedex dans un délai d'un mois à compter de sa publication ou, pour les personnes auxquelles elle sera notifiée, à compter de sa notification.

Article 5 La présente décision sera publiée au recueil des actes administratifs de la Préfecture.

Article 6 Le Directeur Général de l'ARS Occitanie est chargé(e) de l'exécution de la présente décision qui sera notifiée à l'entité gestionnaire « SARL HELIOS » (320000193) et à l'établissement concerné.

Fait à Auch, Le 02/07/2020

Pour le Directeur Général de
l'Agence Régionale de Santé Occitanie et par délégation
le Délégué Départemental du Gers

Jean-Michel BLAY



ARS

32-2020-07-02-005

Décision tarifaire MAS ROQUETAILLADE

DECISION TARIFAIRE N°482 PORTANT FIXATION DU PRIX DE JOURNEE GLOBALISE
POUR 2020 DE
MAS ROQUETAILLADE MAISON ST JACQUES - 320784242

Le Directeur Général de l'ARS Occitanie

- VU le Code de l'Action Sociale et des Familles ;
- VU le Code de la Sécurité Sociale ;
- VU la loi n° 2019-1446 du 27/12/2019 de financement de la Sécurité Sociale pour 2020 publiée au Journal Officiel du 24/12/2019 ;
- VU l'arrêté ministériel du 05/06/2020 publié au Journal Officiel du 09/06/2020 pris en application de l'article L314-3 du Code de l'Action Sociale et des Familles fixant, pour l'année 2020 l'objectif global de dépenses d'assurance maladie et le montant total de dépenses pour les établissements et services relevant de la Caisse nationale de solidarité pour l'autonomie ;
- VU la décision du 11/06/2020 publiée au Journal Officiel du 17/06/2020 relative aux dotations régionales limitatives 2020 et à la moyenne nationale des besoins en soins requis 2020 ;
- VU le décret du 24 octobre 2018 portant nomination de Monsieur Pierre RICORDEAU en qualité de Directeur Général de l'agence régionale de santé Occitanie ;
- VU la décision de délégation de signature du directeur général de l'ARS vers le délégué départemental de GERS en date du 10/01/2020 ;
- VU l'autorisation ou le renouvellement d'autorisation en date du 03/01/2017 de la structure MAS dénommée MAS ROQUETAILLADE MAISON ST JACQUES (320784242) sise 0, , 32550, MONTEGUT et gérée par l'entité dénommée OEUVRES HOSP DE L'ORDRE DE MALTE (750810590) ;

DECIDE

- Article 1^{er} A compter du 01/07/2020, au titre de 2020, la dotation globalisée est fixée à 1 242 617.61 € correspondant à la dotation reconduite de 1 224 617.61€ augmentée de 18 000.00€ de crédits non reductibles au titre de la prime exceptionnelle à verser aux agents dans le cadre de l'épidémie de covid-19.
- La prime exceptionnelle à verser aux agents dans le cadre de l'épidémie de covid-19 fait l'objet d'un versement unique.
- Pour 2020, la fraction forfaitaire mensuelle s'établit à 102 051.47 €.
- Soit un prix de journée globalisé de 239.66 €.
- Article 2 A compter du 1er janvier 2021, en application de l'article L.314-7 du CASF, les tarifs de reconduction sont fixés, à titre transitoire, à :
- dotation globalisée 2021: 1 224 617.61 €.
 - (douzième applicable s'élevant à 102 051.47 €.)
 - prix de journée de reconduction de 236.18 €.
- Article 3 Les recours contentieux dirigés contre la présente décision doivent être portés devant le Tribunal Interrégional de la Tarification Sanitaire et Sociale sis Cour administrative d'appel de Bordeaux 17 cours de Verdun, 33074, Bordeaux Cedex dans un délai d'un mois à compter de sa publication ou, pour les personnes auxquelles elle sera notifiée, à compter de sa notification.
- Article 4 La présente décision sera publiée au recueil des actes administratifs de la Préfecture.
- Article 5 Le Directeur Général de l'ARS Occitanie est chargé(e) de l'exécution de la présente décision qui sera notifiée à l'entité gestionnaire « OEUVRES HOSP DE L'ORDRE DE MALTE » (750810590) et à l'établissement concerné.

Fait à Auch, le 02/07/2020

Pour le Directeur Général de
l'Agence Régionale de Santé Occitanie et par délégation
le Délégué Départemental du Gers

Jean-Michel BLAY



ARS

32-2020-07-02-029

Décision tarifaire MAS VILLENEUVE

DECISION TARIFAIRE N°1319 PORTANT FIXATION DU PRIX DE JOURNEE GLOBALISE
POUR 2020 DE
MAS VILLENEUVE - 320003593

Le Directeur Général de l'ARS Occitanie

- VU le Code de l'Action Sociale et des Familles ;
- VU le Code de la Sécurité Sociale ;
- VU la loi n° 2019-1446 du 24/12/2019 de financement de la Sécurité Sociale pour 2020 publiée au Journal Officiel du 27/12/2019 ;
- VU l'arrêté ministériel du 05/06/2020 publié au Journal Officiel du 09/06/2020 pris en application de l'article L314-3 du Code de l'Action Sociale et des Familles fixant, pour l'année 2020 l'objectif global de dépenses d'assurance maladie et le montant total de dépenses pour les établissements et services relevant de la Caisse nationale de solidarité pour l'autonomie ;
- VU la décision du 11/06/2020 publiée au Journal Officiel du 17/06/2020 relative aux dotations régionales limitatives 2020 et à la moyenne nationale des besoins en soins requis 2020 ;
- VU le décret du 24 octobre 2018 portant nomination de Monsieur Pierre RICORDEAU en qualité de Directeur Général de l'agence régionale de santé Occitanie ;
- VU la décision de délégation de signature du directeur général de l'ARS vers le délégué départemental de GERS en date du 10/01/2020 ;
- VU l'autorisation ou le renouvellement d'autorisation en date du 03/01/2017 de la structure MAS dénommée MAS VILLENEUVE (320003593) sise 0, RTE DE PESSAN, 32000, AUCH et gérée par l'entité dénommée CH GERS (320780125) ;

DECIDE

Article 1^{er} A compter du 02/07/2020, au titre de 2020, la dotation globalisée est fixée à 1 989 188.17 € correspondant à la dotation reconduite de 1 958 688.17€ augmentée de 30 500.00€ de crédits non reconductibles au titre de la prime exceptionnelle à verser aux agents dans le cadre de l'épidémie de covid-19.

La prime exceptionnelle à verser aux agents dans le cadre de l'épidémie de covid-19 fait l'objet d'un versement unique.

Pour 2020, la fraction forfaitaire mensuelle s'établit à 163 224.01 €.

Soit un prix de journée globalisé de 0.00 €.

Article 2 A compter du 1er janvier 2021, en application de l'article L.314-7 du CASF, les tarifs de reconduction sont fixés, à titre transitoire, à :

- dotation globalisée 2021: 1 958 688.17 €.
- (douzième applicable s'élevant à 163 224.01 €.)
- prix de journée de reconduction de 0.00 €.

Article 3 Les recours contentieux dirigés contre la présente décision doivent être portés devant le Tribunal Interrégional de la Tarification Sanitaire et Sociale sis Cour administrative d'appel de Bordeaux 17 cours de Verdun, 33074, Bordeaux Cedex dans un délai d'un mois à compter de sa publication ou, pour les personnes auxquelles elle sera notifiée, à compter de sa notification.

Article 4 La présente décision sera publiée au recueil des actes administratifs de la Préfecture.

Article 5 Le Directeur Général de l'ARS Occitanie est chargé(e) de l'exécution de la présente décision qui sera notifiée à l'entité gestionnaire « CH GERS » (320780125) et à l'établissement concerné.

Fait à Auch, le 02/07/2020

Pour le Directeur Général de
l'Agence Régionale de Santé Occitanie et par délégation
le Délégué Départemental du Gers

Jean-Michel BLAY



ARS

32-2020-07-20-034

decision tarifaire modificative EHPAD CH
VIC-FEZENSAC

DECISION TARIFAIRE N°2120 PORTANT MODIFICATION DU FORFAIT GLOBAL DE SOINS
POUR 2020 DE
EHPAD CH VIC-FEZENSAC - 320783194

Le Directeur Général de l'ARS Occitanie

- VU le Code de l'Action Sociale et des Familles ;
- VU le Code de la Sécurité Sociale ;
- VU la loi n° 2019-1446 du 24/12/2019 de financement de la Sécurité Sociale pour 2020 publiée au Journal Officiel du 27/12/2019 ;
- VU l'arrêté ministériel du 05/06/2020 publié au Journal Officiel du 09/06/2020 pris en application de l'article L314-3 du Code de l'Action Sociale et des Familles fixant, pour l'année 2020 l'objectif global de dépenses d'assurance maladie et le montant total de dépenses pour les établissements et services relevant de la Caisse nationale de solidarité pour l'autonomie ;
- VU la décision du 11/06/2020 publiée au Journal Officiel du 17/06/2020 relative aux dotations régionales limitatives 2020 et à la moyenne nationale des besoins en soins requis 2020 ;
- VU l'arrêté du 17/06/2020 fixant pour 2020 les valeurs du point mentionnées à l'article R.314-162 du code de l'action sociale et des familles publié au Journal Officiel du 21/06/2020 ;
- VU le décret du 24 octobre 2018 portant nomination de Monsieur Pierre RICORDEAU en qualité de Directeur Général de l'agence régionale de santé Occitanie ;
- VU la décision de délégation de signature du directeur général de l'ARS vers le délégué départemental de GERS en date du 10/01/2020 ;
- VU l'autorisation ou le renouvellement d'autorisation en date du 03/01/2017 de la structure EHPAD dénommée EHPAD CH VIC-FEZENSAC (320783194) sise 0, CHE DES POUZOUERES, 32190, VIC FEZENSAC et gérée par l'entité dénommée CH DE VIC FEZENSAC (320780216) ;
- Considérant La décision tarifaire initiale n°878 en date du 02/07/2020 portant fixation du forfait global de soins pour 2020 de la structure dénommée EHPAD CH VIC-FEZENSAC - 320783194.

DECIDE

Article 1^{ER}

Le forfait global de soins est fixé à 1 757 421.49€ au titre de 2020, dont :
 - 35 815.47€ au titre de la prime Grand Âge et attractivité territoriale dont la moitié a déjà fait l'objet d'un versement ;
 - 93 325.96€ à titre non reconductible dont 83 500.00€ au titre de la prime exceptionnelle à verser aux agents dans le cadre de l'épidémie de covid-19 et 5 361.96€ au titre de la compensation des pertes de recettes déjà versés.

La dotation hors versement cité précédemment s'établit à 1 650 651.80€.

La fraction forfaitaire mensuelle s'établit à 137 554.32€.

Pour 2020, les tarifs sont décomposés comme suit :

	Forfait global de soins	Prix de journée (en €)
Hébergement Permanent	1 593 883.42	0.00
UHR	0.00	0.00
PASA	0.00	0.00
Hébergement Temporaire	34 190.05	0.00
Accueil de jour	22 578.33	0.00

Article 2

A compter du 1er janvier 2021, en application de l'article L.314-7 du CASF, le forfait global de soins est fixé, à titre transitoire, à 1 664 095.53€.

Les tarifs de reconduction sont fixés à :

	Forfait global de soins	Prix de journée (en €)
Hébergement Permanent	1 607 327.15	0.00
UHR	0.00	0.00
PASA	0.00	0.00
Hébergement Temporaire	34 190.05	0.00
Accueil de jour	22 578.33	0.00

La fraction forfaitaire mensuelle s'établit à 138 674.63€.

- Article 3 Les recours contentieux dirigés contre la présente décision doivent être portés devant le Tribunal Interrégional de la Tarification Sanitaire et Sociale sis Cours administrative d'appel de Bordeaux 17 cours de Verdun , 33074, Bordeaux Cedex dans un délai d'un mois à compter de sa publication ou, pour les personnes auxquelles elle sera notifiée, à compter de sa notification.
- Article 4 La présente décision sera publiée au recueil des actes administratifs de la Préfecture.
- Article 5 Le Directeur Général de l'ARS Occitanie est chargé(e) de l'exécution de la présente décision qui sera notifiée à l'entité gestionnaire CH DE VIC FEZENSAC (320780216) et à l'établissement concerné.

Fait à AUCH , Le 20 juillet 2020

Par délégation le Délégué Départemental

Pour le Directeur Général de
l'Agence Régionale de Santé Occitanie et par délégation
le Délégué Départemental du Gers

Jean-Michel BLAY



ARS

32-2020-07-02-058

Décision tarifaire PUV LA TOUR DE L'AGE D'OR

DECISION TARIFAIRE N°1149 PORTANT FIXATION DU FORFAIT DE SOINS
POUR 2020 DE
PUV LA TOUR DE L'AGE D'OR - 320782139

Le Directeur Général de l'ARS Occitanie

- VU le Code de l'Action Sociale et des Familles ;
- VU le Code de la Sécurité Sociale ;
- VU la loi n° 2019-1446 du 24/12/2019 de financement de la Sécurité Sociale pour 2020 publiée au Journal Officiel du 27/12/2019 ;
- VU l'arrêté ministériel du 05/06/2020 publié au Journal Officiel du 09/06/2020 pris en application de l'article L314-3 du Code de l'Action Sociale et des Familles fixant, pour l'année 2020 l'objectif global de dépenses d'assurance maladie et le montant total de dépenses pour les établissements et services relevant de la Caisse nationale de solidarité pour l'autonomie ;
- VU la décision du 11/06/2020 publiée au Journal Officiel du 17/06/2020 relative aux dotations régionales limitatives 2020 et à la moyenne nationale des besoins en soins requis 2020 ;
- VU le décret du 24 octobre 2018 portant nomination de Monsieur Pierre RICORDEAU en qualité de Directeur Général de l'agence régionale de santé Occitanie ;
- VU la décision de délégation de signature du directeur général de l'ARS vers le délégué départemental de GERS en date du 10/01/2020 ;
- VU l'autorisation ou le renouvellement d'autorisation en date du 03/01/2017 de la structure EHPA méd dénommée PUV LA TOUR DE L'AGE D'OR (320782139) sise 0, , 32400, TERMES D ARMAGNAC et gérée par l'entité dénommée ASSOCIATION DEPARTEMENTALE APAJH GERS (320003098) ;

DECIDE

Article 1^{ER} Au titre de 2020, le forfait de soins est fixé à 49 113.23€, dont :
- 15 510.00€ à titre non reconductible dont 12 500.00€ au titre de la prime exceptionnelle à verser aux agents dans le cadre de l'épidémie de covid-19.

La prime exceptionnelle à verser aux agents dans le cadre de l'épidémie de covid-19 fait l'objet d'un versement unique de 12 500.00€.

La dotation hors versement cité précédemment s'établit à 36 613.233.

Pour 2020, la fraction forfaitaire mensuelle hors le versement cité précédemment s'établit à 3 051.10€. Soit un prix de journée de 0.00€.

Article 2 A compter du 1er janvier 2021, en application de l'article L.314-7 du CASF, les tarifs de reconduction sont fixés, à titre transitoire, à :

- forfait de soins 2021 : 33 603.22€ (douzième applicable s'élevant à 2 800.27€)
- prix de journée de reconduction de 0.00€

Article 3 Les recours contentieux dirigés contre la présente décision doivent être portés devant le Tribunal Interrégional de la Tarification Sanitaire et Sociale sis Cour administrative d'appel de Bordeaux 17 cours de Verdun, 33074, Bordeaux Cedex dans un délai d'un mois à compter de sa publication ou, pour les personnes auxquelles elle sera notifiée, à compter de sa notification.

Article 4 La présente décision sera publiée au recueil des actes administratifs de la Préfecture.

Article 5 Le Directeur Général de l'ARS Occitanie est chargé(e) de l'exécution de la présente décision qui sera notifiée à l'entité gestionnaire ASSOCIATION DEPARTEMENTALE APAJH GERS (320003098) et à l'établissement concerné.

Fait à AUCH, le 2 JUILLET 2020

Par délégation le Délégué Départemental,

Pour le Directeur Général de
l'Agence Régionale de Santé Occitanie et par délégation
le Délégué Départemental du Gers

Jean-Michel BLAY



ARS

32-2020-07-02-057

Décision tarifaire PUV ROGER RAMBOUR

DECISION TARIFAIRE N°1158 PORTANT FIXATION DU FORFAIT DE SOINS
POUR 2020 DE
PUV ROGER RAMBOUR - 320785363

Le Directeur Général de l'ARS Occitanie

- VU le Code de l'Action Sociale et des Familles ;
- VU le Code de la Sécurité Sociale ;
- VU la loi n° 2019-1446 du 24/12/2019 de financement de la Sécurité Sociale pour 2020 publiée au Journal Officiel du 27/12/2019 ;
- VU l'arrêté ministériel du 05/06/2020 publié au Journal Officiel du 09/06/2020 pris en application de l'article L314-3 du Code de l'Action Sociale et des Familles fixant, pour l'année 2020 l'objectif global de dépenses d'assurance maladie et le montant total de dépenses pour les établissements et services relevant de la Caisse nationale de solidarité pour l'autonomie ;
- VU la décision du 11/06/2020 publiée au Journal Officiel du 17/06/2020 relative aux dotations régionales limitatives 2020 et à la moyenne nationale des besoins en soins requis 2020 ;
- VU le décret du 24 octobre 2018 portant nomination de Monsieur Pierre RICORDEAU en qualité de Directeur Général de l'agence régionale de santé Occitanie ;
- VU la décision de délégation de signature du directeur général de l'ARS vers le délégué départemental de GERS en date du 10/01/2020 ;
- VU l'autorisation ou le renouvellement d'autorisation en date du 03/01/2017 de la structure EHPA méd dénommée PUV ROGER RAMBOUR (320785363) sise 5, R VOLTAIRE, 32310, VALENCE SUR BAISE et gérée par l'entité dénommée ASSOCIATION DE LA MAISON DE RETRAITE (320004377) ;

DECIDE

Article 1^{ER} Au titre de 2020, le forfait de soins est fixé à 39 211.01€, dont :
- 10 890.00€ à titre non reconductible dont 7 880.00€ au titre de la prime exceptionnelle à verser aux agents dans le cadre de l'épidémie de covid-19.

La prime exceptionnelle à verser aux agents dans le cadre de l'épidémie de covid-19 fait l'objet d'un versement unique de 7 880.00€.

La dotation hors versement cité précédemment s'établit à 31 331.01€.

Pour 2020, la fraction forfaitaire mensuelle hors le versement cité précédemment s'établit à 2 610.92€. Soit un prix de journée de 0.00€.

Article 2 A compter du 1er janvier 2021, en application de l'article L.314-7 du CASF, les tarifs de reconduction sont fixés, à titre transitoire, à :

- forfait de soins 2021 : 28 321.01€ (douzième applicable s'élevant à 2 360.08€)
- prix de journée de reconduction de 0.00€

Article 3 Les recours contentieux dirigés contre la présente décision doivent être portés devant le Tribunal Interrégional de la Tarification Sanitaire et Sociale sis Cour administrative d'appel de Bordeaux 17 cours de Verdun, 33074, Bordeaux Cedex dans un délai d'un mois à compter de sa publication ou, pour les personnes auxquelles elle sera notifiée, à compter de sa notification.

Article 4 La présente décision sera publiée au recueil des actes administratifs de la Préfecture.

Article 5 Le Directeur Général de l'ARS Occitanie est chargé(e) de l'exécution de la présente décision qui sera notifiée à l'entité gestionnaire ASSOCIATION DE LA MAISON DE RETRAITE (320004377) et à l'établissement concerné.

Fait à AUCH, le 2 JUILLET 2020

Par délégation le Délégué Départemental,

Pour le Directeur Général de
l'Agence Régionale de Santé Occitanie et par délégation
le Délégué Départemental du Gers

Jean-Michel BLAY



ARS

32-2020-07-02-028

decision tarifaire SAMSAH

DECISION TARIFAIRE N° 580 PORTANT FIXATION DU FORFAIT GLOBAL DE
SOINS POUR 2020 DE
SAVS-SAMSAH L'ESSOR AUCH - 320002058

Le Directeur Général de l'ARS Occitanie

- VU le Code de l'Action Sociale et des Familles ;
- VU le Code de la Sécurité Sociale ;
- VU la loi n° 2019-1446 du 27/12/2019 de financement de la Sécurité Sociale pour 2020 publiée au Journal Officiel du 24/12/2019 ;
- VU l'arrêté ministériel du 05/06/2020 publié au Journal Officiel du 09/06/2020 pris en application de l'article L314-3 du Code de l'Action Sociale et des Familles fixant, pour l'année 2020 l'objectif global de dépenses d'assurance maladie et le montant total de dépenses pour les établissements et services relevant de la Caisse nationale de solidarité pour l'autonomie ;
- VU la décision du 11/06/2020 publiée au Journal Officiel du 17/06/2020 relative aux dotations régionales limitatives 2020 et à la moyenne nationale des besoins en soins requis 2020 ;
- VU le décret du 24 octobre 2018 portant nomination de Monsieur Pierre RICORDEAU en qualité de Directeur Général de l'agence régionale de santé Occitanie ;
- VU la décision de délégation de signature du directeur général de l'ARS vers le délégué départemental de GERS en date du 10/01/2020 ;
- VU l'autorisation ou le renouvellement d'autorisation en date du 21/11/2006 de la structure SAMSAH dénommée SAVS-SAMSAH L'ESSOR AUCH (320002058) sise 16, R EUGENE SUE, 32000, AUCH et gérée par l'entité dénommée ASSOCIATION L' ESSOR (920026093) ;

DECIDE

Article 1^{ER} Le forfait global de soins est fixé à 144 595.82€ au titre de 2020, correspondant à la dotation reconduite de 143 095.82€ augmentée de 1 500.00€ de crédits non reconductibles au titre de la prime exceptionnelle à verser aux agents dans le cadre de l'épidémie de covid-19.

La prime exceptionnelle à verser aux agents dans le cadre de l'épidémie de covid-19 fait l'objet d'un versement unique.

Pour 2020, la fraction forfaitaire mensuelle s'établit, en application de l'article R314-111 du CASF, à 12 049.65€.

Soit un forfait journalier de soins de 48.69€.

Article 2 A compter du 1er janvier 2021, en application de l'article L.314-7 du CASF, les tarifs de reconduction sont fixés, à titre transitoire, à :

- forfait annuel global de soins 2021 : 143 095.82€
(douzième applicable s'élevant à 11 924.65€)
- forfait journalier de soins de reconduction de 48.18€

Article 3 Les recours contentieux dirigés contre la présente décision doivent être portés devant le Tribunal Interrégional de la Tarification Sanitaire et Sociale sis Cour administrative d'appel de Bordeaux 17 cours de Verdun, 33074, Bordeaux Cedex dans un délai d'un mois à compter de sa publication ou, pour les personnes auxquelles elle sera notifiée, à compter de sa notification.

Article 4 La présente décision sera publiée au recueil des actes administratifs de la Préfecture.

Article 5 Le Directeur Général de l'ARS Occitanie est chargé(e) de l'exécution de la présente décision qui sera notifiée à l'entité gestionnaire ASSOCIATION L' ESSOR (920026093) et à l'établissement concerné.

Fait à Auch,

Le 02/07/202

Pour le Directeur Général de
l'Agence Régionale de Santé Occitanie et par délégation
le Délégué Départemental du Gers

Jean-Michel BLAY



ARS

32-2020-07-02-027

Décision tarifaire SESSAD ESSOR

DECISION TARIFAIRE N°941 PORTANT FIXATION DE LA DOTATION
GLOBALE DE FINANCEMENT POUR 2020 DE
SESSAD DE L'ESSOR - 320003767

Le Directeur Général de l'ARS Occitanie

- VU le Code de l'Action Sociale et des Familles ;
- VU le Code de la Sécurité Sociale ;
- VU la loi n° 2019-1446 du 27/12/2019 de financement de la Sécurité Sociale pour 2020 publiée au Journal Officiel du 24/12/2019 ;
- VU l'arrêté ministériel du 05/06/2020 publié au Journal Officiel du 09/06/2020 pris en application de l'article L314-3 du Code de l'Action Sociale et des Familles fixant, pour l'année 2020 l'objectif global de dépenses d'assurance maladie et le montant total de dépenses pour les établissements et services relevant de la Caisse nationale de solidarité pour l'autonomie ;
- VU la décision du 11/06/2020 publiée au Journal Officiel du 17/06/2020 relative aux dotations régionales limitatives 2020 et à la moyenne nationale des besoins en soins requis 2020 ;
- VU le décret du 24 octobre 2018 portant nomination de Monsieur Pierre RICORDEAU en qualité de Directeur Général de l'agence régionale de santé Occitanie ;
- VU la décision de délégation de signature du directeur général de l'ARS vers le délégué départemental de GERS en date du 10/01/2020 ;
- VU l'autorisation ou le renouvellement en date du 03/01/2017 de la structure SESSAD dénommée SESSAD DE L'ESSOR (320003767) sise 0, , 32490, MONFERRAN SAVES et gérée par l'entité dénommée ASSOCIATION L' ESSOR (920026093) ;

DECIDE

Article 1^{er} A compter du 01/07/2020, au titre de 2020, la dotation globale de financement est fixée à 745 894.07€ correspondant à la dotation reconduite de 736 394.07€ augmentée de 9 500.00€ de crédits non reconductibles au titre de la prime exceptionnelle à verser aux agents dans le cadre de l'épidémie de covid-19.

La prime exceptionnelle à verser aux agents dans le cadre de l'épidémie de covid-19 fait l'objet d'un versement unique.

Pour 2020, la fraction forfaitaire mensuelle hors la prime exceptionnelle s'établit à 61 366.17€. Le prix de journée est de 0.00€.

Article 2 A compter du 1^{er} janvier 2021, en application de l'article L.314-7 du CASF, les tarifs de reconduction sont fixés, à titre transitoire, à :

- dotation globale de financement 2021 : 667 659.74€ (douzième applicable s'élevant à 55 638.31€)
- prix de journée de reconduction : 0.00€

Article 3 Les recours contentieux dirigés contre la présente décision doivent être portés devant le Tribunal Interrégional de la Tarification Sanitaire et Sociale sis Cour administrative d'appel de Bordeaux 17 cours de Verdun, 33074, Bordeaux Cedex dans un délai d'un mois à compter de sa publication ou, pour les personnes auxquelles elle sera notifiée, à compter de sa notification.

Article 4 La présente décision sera publiée au recueil des actes administratifs de la Préfecture.

Article 5 Le Directeur Général de l'agence régionale de santé Occitanie est chargé(e) de l'exécution de la présente décision qui sera notifiée à l'entité gestionnaire «ASSOCIATION L' ESSOR» (920026093) et à la structure dénommée SESSAD DE L'ESSOR (320003767).

Fait à Auch , le 02/07/2020

Pour le Directeur Général de
l'Agence Régionale de Santé Occitanie et par délégation
le Délégué Départemental du Gers

Jean-Michel BLAY

ARS

32-2020-07-02-026

Décision tarifaire SESSAD TERRE D ENVOL

DECISION TARIFAIRE N°951 PORTANT FIXATION DE LA DOTATION
GLOBALE DE FINANCEMENT POUR 2020 DE
SESSAD TERRE D'ENVOL - 320004898

Le Directeur Général de l'ARS Occitanie

- VU le Code de l'Action Sociale et des Familles ;
- VU le Code de la Sécurité Sociale ;
- VU la loi n° 2019-1446 du 27/12/2019 de financement de la Sécurité Sociale pour 2020 publiée au Journal Officiel du 24/12/2019 ;
- VU l'arrêté ministériel du 05/06/2020 publié au Journal Officiel du 09/06/2020 pris en application de l'article L314-3 du Code de l'Action Sociale et des Familles fixant, pour l'année 2020 l'objectif global de dépenses d'assurance maladie et le montant total de dépenses pour les établissements et services relevant de la Caisse nationale de solidarité pour l'autonomie ;
- VU la décision du 11/06/2020 publiée au Journal Officiel du 17/06/2020 relative aux dotations régionales limitatives 2020 et à la moyenne nationale des besoins en soins requis 2020 ;
- VU le décret du 24 octobre 2018 portant nomination de Monsieur Pierre RICORDEAU en qualité de Directeur Général de l'agence régionale de santé Occitanie ;
- VU la décision de délégation de signature du directeur général de l'ARS vers le délégué départemental de GERS en date du 10/01/2020 ;
- VU l'autorisation ou le renouvellement en date du 10/12/2014 de la structure SESSAD dénommée SESSAD TERRE D'ENVOL (320004898) sise 0, , 32100, CONDOM et gérée par l'entité dénommée SAS IME-SESSAD TERRE D'ENVOL (320000235) ;

DECIDE

Article 1^{er} Au titre de 2020, la dotation globale de financement est fixée à 206 970.93€.

La prime exceptionnelle à verser aux agents dans le cadre de l'épidémie de covid-19 fait l'objet d'un versement unique.

Pour 2020, la fraction forfaitaire mensuelle hors la prime exceptionnelle s'établit à 17 247.58€.

Le prix de journée est de 0.00€.

Article 2 A compter du 1er janvier 2021, en application de l'article L.314-7 du CASF, les tarifs de reconduction sont fixés, à titre transitoire, à :

- dotation globale de financement 2021 : 206 970.93€
(douzième applicable s'élevant à 17 247.58€)
- prix de journée de reconduction : 0.00€

Article 3 Les recours contentieux dirigés contre la présente décision doivent être portés devant le Tribunal Interrégional de la Tarification Sanitaire et Sociale sis Cour administrative d'appel de Bordeaux 17 cours de Verdun, 33074, Bordeaux Cedex dans un délai d'un mois à compter de sa publication ou, pour les personnes auxquelles elle sera notifiée, à compter de sa notification.

Article 4 La présente décision sera publiée au recueil des actes administratifs de la Préfecture.

Article 5 Le Directeur Général de l'agence régionale de santé Occitanie est chargé(e) de l'exécution de la présente décision qui sera notifiée à l'entité gestionnaire «SAS IME-SESSAD TERRE D'ENVOL» (320000235) et à la structure dénommée SESSAD TERRE D'ENVOL (320004898).

Fait à Auch, le 02/07/2020

Pour le Directeur Général de
l'Agence Régionale de Santé Occitanie et par délégation
le Délégué Départemental du Gers

Jean-Michel BLAY



ARS

32-2020-07-02-049

EHPAD ELUSA Décision tarifaire

DECISION TARIFAIRE N°1216 PORTANT FIXATION POUR 2020
DU MONTANT ET DE LA REPARTITION DE LA DOTATION GLOBALISEE COMMUNE PREVUE AU
CONTRAT PLURIANNUEL D'OBJECTIFS ET DE MOYENS DE
MAISON DE RETRAITE EAUZE - 320000250

POUR LES ETABLISSEMENTS ET SERVICES SUIVANTS

Etablissement d'hébergement pour personnes âgées dépendantes (EHPAD) - EHPAD "RESIDENCE ELUSA" EAUZE -
320780463

Le Directeur Général de l'ARS Occitanie

- VU le Code de l'Action Sociale et des Familles ;
- VU le Code de la Sécurité Sociale ;
- VU la loi n° 2019-1446 du 24/12/2019 de financement de la Sécurité Sociale pour 2020 publiée au Journal Officiel du 27/12/2019 ;
- VU l'arrêté ministériel du 05/06/2020 publié au Journal Officiel du 09/06/2020 pris en application de l'article L314-3 du Code de l'Action Sociale et des Familles fixant, pour l'année 2020 l'objectif global de dépenses d'assurance maladie et le montant total de dépenses pour les établissements et services relevant de la Caisse nationale de solidarité pour l'autonomie ;
- VU la décision du 11/06/2020 publiée au Journal Officiel du 17/06/2020 relative aux dotations régionales limitatives 2020 et à la moyenne nationale des besoins en soins requis 2020 ;
- VU l'arrêté du 17/06/2020 fixant pour 2020 les valeurs du point mentionnées à l'article R.314-162 du code de l'action sociale et des familles publié au Journal Officiel du 21/06/2020 ;
- VU le décret du 24 octobre 2018 portant nomination de Monsieur Pierre RICORDEAU en qualité de Directeur Général de l'agence régionale de santé Occitanie ;
- VU la décision de délégation de signature du directeur général de l'ARS vers le délégué départemental de GERS en date du 10/01/2020 ;
- VU le Contrat Pluriannuel d'Objectifs et de Moyens conclu le 14/06/2019, prenant effet au 14/06/2019 ;

DECIDE

Article 1^{er} Au titre de 2020, la dotation globalisée commune des établissements et services médico-sociaux financés par l'Assurance Maladie, gérés par l'entité dénommée MAISON DE RETRAITE EAUZE (320000250) dont le siège est situé 26, AV DE SAUBOIRES, 32800, EAUZE, a été fixée à 1 115 784.91€, dont :
- 29 157.17€ au titre de la prime Grand Âge et attractivité territoriale.
- 52 701.54€ à titre non reconductible dont 47 500.00€ au titre de la prime exceptionnelle à verser aux

agents dans le cadre de l'épidémie de covid-19 et 5 201.54€ au titre de la compensation des pertes de recettes.

La prime exceptionnelle à verser aux agents dans le cadre de l'épidémie de covid-19, la compensation des pertes des recettes ainsi que la prime Grand Age/attractivité territoriale du 1er semestre 2020 font l'objet d'un versement unique de 67 280.12€.

La dotation hors versement cité précédemment s'établit à 1 048 504.79€ et se répartit de la manière suivante, les prix de journée à compter de 02/07/2020 étant également mentionnés.

- personnes âgées : 1 048 504.79 €

Dotations (en €)						
FINESS	Hébergement permanent	UHR	PASA	Hébergement temporaire	Accueil de jour	SSIAD
320780463	1 010 768.87	0.00	0.00	37 735.92	0.00	0.00

Prix de journée (en €)				
FINESS	Hébergement permanent	Hébergement temporaire	Accueil de jour	SSIAD PA
320780463	0.00	0.00	0.00	0.00

Pour 2020, la fraction forfaitaire mensuelle, pour le secteur personnes âgées, s'établit à 87 375.40€.

Article 2 A compter du 1er janvier 2021, en application de l'article L.314-7 du CASF, la dotation globalisée commune s'élève, à titre transitoire, à 1 063 083.36€. Elle se répartit de la manière suivante, les prix de journée de reconduction étant également mentionnés :

- personnes âgées : 1 063 083.36 €

Dotations (en €)						
FINESS	Hébergement permanent	UHR	PASA	Hébergement temporaire	Accueil de jour	SSIAD
320780463	1 025 347.44	0.00	0.00	37 735.92	0.00	0.00

Prix de journée (en €)				
FINESS	Hébergement permanent	Hébergement temporaire	Accueil de jour	SSIAD PA
320780463	0.00	0.00	0.00	0.00

Pour 2021, la fraction forfaitaire mensuelle, pour le secteur personnes âgées, s'établit à 88 590.28€.

- Article 3 Les recours contentieux dirigés contre la présente décision doivent être portés devant le Tribunal Interrégional de la Tarification Sanitaire et Sociale sis Cour administrative d'appel de Bordeaux 17 cours de Verdun, 33074, Bordeaux Cedex dans un délai d'un mois à compter de sa publication ou, pour les personnes auxquelles elle sera notifiée, à compter de sa notification.
- Article 4 La présente décision sera publiée au recueil des actes administratifs de la Préfecture.
- Article 5 Le Directeur Général de l'ARS Occitanie est chargé(e) de l'exécution de la présente décision qui sera notifiée à l'entité gestionnaire MAISON DE RETRAITE EAUZE (320000250) et aux structures concernées.

Fait à AUCH, le 2 JUILLET 2020

Par délégation le Délégué Départemental

Pour le Directeur Général de
l'Agence Régionale de Santé Occitanie et par délégation
le Délégué Départemental du Gers

Jean-Michel BLAY



ARS

32-2020-07-02-044

EHPAD LAS PEYRERES Décision budgétaire

DECISION TARIFAIRE N°1436 PORTANT FIXATION POUR 2020
DU MONTANT ET DE LA REPARTITION DE LA DOTATION GLOBALISEE COMMUNE PREVUE AU
CONTRAT PLURIANNUEL D'OBJECTIFS ET DE MOYENS DE
SAS RESIDENCE COLLINE DE LAS PEYRERES - 750060956

POUR LES ETABLISSEMENTS ET SERVICES SUIVANTS

Etablissement d'hébergement pour personnes âgées dépendantes (EHPAD) - EHPAD LAS PEYRERES - 320780497

Le Directeur Général de l'ARS Occitanie

- VU le Code de l'Action Sociale et des Familles ;
- VU le Code de la Sécurité Sociale ;
- VU la loi n° 2019-1446 du 24/12/2019 de financement de la Sécurité Sociale pour 2020 publiée au Journal Officiel du 27/12/2019 ;
- VU l'arrêté ministériel du 05/06/2020 publié au Journal Officiel du 09/06/2020 pris en application de l'article L314-3 du Code de l'Action Sociale et des Familles fixant, pour l'année 2020 l'objectif global de dépenses d'assurance maladie et le montant total de dépenses pour les établissements et services relevant de la Caisse nationale de solidarité pour l'autonomie ;
- VU la décision du 11/06/2020 publiée au Journal Officiel du 17/06/2020 relative aux dotations régionales limitatives 2020 et à la moyenne nationale des besoins en soins requis 2020 ;
- VU l'arrêté du 17/06/2020 fixant pour 2020 les valeurs du point mentionnées à l'article R.314-162 du code de l'action sociale et des familles publié au Journal Officiel du 21/06/2020 ;
- VU le décret du 24 octobre 2018 portant nomination de Monsieur Pierre RICORDEAU en qualité de Directeur Général de l'agence régionale de santé Occitanie ;
- VU la décision de délégation de signature du directeur général de l'ARS vers le délégué départemental de GERS en date du 10/01/2020 ;
- VU le Contrat Pluriannuel d'Objectifs et de Moyens conclu le 17/04/2019, prenant effet au 17/04/2019 ;

DECIDE

Article 1^{er} Au titre de 2020, la dotation globalisée commune des établissements et services médico-sociaux financés par l'Assurance Maladie, gérés par l'entité dénommée SAS RESIDENCE COLLINE DE LAS PEYRERES (750060956) dont le siège est situé 44, R CAMBRONNE, 75015, PARIS 15E ARRONDISSEMENT, a été fixée à 856 427.87€, dont :

- 35 777.14€ à titre non reconductible dont 32 033.14€ au titre de la prime exceptionnelle à verser aux agents dans le cadre de l'épidémie de covid-19.

La prime exceptionnelle à verser aux agents dans le cadre de l'épidémie de covid-19 fait l'objet d'un versement unique de 32 033.14€.

La dotation hors versement cité précédemment s'établit à 824 394.73€ et se répartit de la manière suivante, les prix de journée à compter de 02/07/2020 étant également mentionnés.

- personnes âgées : 824 394.73 €

Dotations (en €)						
FINESS	Hébergement permanent	UHR	PASA	Hébergement temporaire	Accueil de jour	SSIAD
320780497	824 394.73	0.00	0.00	0.00	0.00	0.00

Prix de journée (en €)				
FINESS	Hébergement permanent	Hébergement temporaire	Accueil de jour	SSIAD PA
320780497	0.00	0.00	0.00	0.00

Pour 2020, la fraction forfaitaire mensuelle, pour le secteur personnes âgées, s'établit à 68 699.56€.

Article 2 A compter du 1er janvier 2021, en application de l'article L.314-7 du CASF, la dotation globalisée commune s'élève, à titre transitoire, à 820 650.73€. Elle se répartit de la manière suivante, les prix de journée de reconduction étant également mentionnés :

- personnes âgées : 820 650.73 €

Dotations (en €)						
FINESS	Hébergement permanent	UHR	PASA	Hébergement temporaire	Accueil de jour	SSIAD
320780497	820 650.73	0.00	0.00	0.00	0.00	0.00

Prix de journée (en €)				
FINESS	Hébergement permanent	Hébergement temporaire	Accueil de jour	SSIAD PA
320780497	0.00	0.00	0.00	0.00

Pour 2021, la fraction forfaitaire mensuelle, pour le secteur personnes âgées, s'établit à 68 387.56€.

- Article 3 Les recours contentieux dirigés contre la présente décision doivent être portés devant le Tribunal Interrégional de la Tarification Sanitaire et Sociale sis Cour administrative d'appel de Bordeaux 17 cours de Verdun, 33074, Bordeaux Cedex dans un délai d'un mois à compter de sa publication ou, pour les personnes auxquelles elle sera notifiée, à compter de sa notification.
- Article 4 La présente décision sera publiée au recueil des actes administratifs de la Préfecture.
- Article 5 Le Directeur Général de l'ARS Occitanie est chargé(e) de l'exécution de la présente décision qui sera notifiée à l'entité gestionnaire SAS RESIDENCE COLLINE DE LAS PEYRERES (750060956) et aux structures concernées.

Fait à AUCH, le 2 JUILLET 2020

Par délégalion le Délégué Départemental,

Pour le Directeur Général de
l'Agence Régionale de Santé Occitanie et par délégalion
le Délégué Départemental du Gers

Jean-Michel BLAY



ARS

32-2020-07-02-043

EHPAD LAVALLEE Décision tarifaire

DECISION TARIFAIRE N°1195 PORTANT FIXATION POUR 2020
DU MONTANT ET DE LA REPARTITION DE LA DOTATION GLOBALISEE COMMUNE PREVUE AU
CONTRAT PLURIANNUEL D'OBJECTIFS ET DE MOYENS DE
MAISON DE RETRAITE ST CLAR - 320000284

POUR LES ETABLISSEMENTS ET SERVICES SUIVANTS

Etablissement d'hébergement pour personnes âgées dépendantes (EHPAD) - EHPAD "LAVALLEE" SAINT-CLAR -
320780505

Le Directeur Général de l'ARS Occitanie

- VU le Code de l'Action Sociale et des Familles ;
- VU le Code de la Sécurité Sociale ;
- VU la loi n° 2019-1446 du 24/12/2019 de financement de la Sécurité Sociale pour 2020 publiée au Journal Officiel du 27/12/2019 ;
- VU l'arrêté ministériel du 05/06/2020 publié au Journal Officiel du 09/06/2020 pris en application de l'article L314-3 du Code de l'Action Sociale et des Familles fixant, pour l'année 2020 l'objectif global de dépenses d'assurance maladie et le montant total de dépenses pour les établissements et services relevant de la Caisse nationale de solidarité pour l'autonomie ;
- VU la décision du 11/06/2020 publiée au Journal Officiel du 17/06/2020 relative aux dotations régionales limitatives 2020 et à la moyenne nationale des besoins en soins requis 2020 ;
- VU l'arrêté du 17/06/2020 fixant pour 2020 les valeurs du point mentionnées à l'article R.314-162 du code de l'action sociale et des familles publié au Journal Officiel du 21/06/2020 ;
- VU le décret du 24 octobre 2018 portant nomination de Monsieur Pierre RICORDEAU en qualité de Directeur Général de l'agence régionale de santé Occitanie ;
- VU la décision de délégation de signature du directeur général de l'ARS vers le délégué départemental de GERS en date du 10/01/2020 ;
- VU le Contrat Pluriannuel d'Objectifs et de Moyens conclu le 17/04/2019, prenant effet au 17/04/2019 ;

DECIDE

Article 1^{er} Au titre de 2020, la dotation globalisée commune des établissements et services médico-sociaux financés par l'Assurance Maladie, gérés par l'entité dénommée MAISON DE RETRAITE ST CLAR (320000284) dont le siège est situé 0, , 32380, SAINT CLAR, a été fixée à 875 126.99€, dont :

- 21 860.00€ au titre de la prime Grand Âge et attractivité territoriale.
- 44 250.00€ à titre non reconductible dont 41 000.00€ au titre de la prime exceptionnelle à verser aux agents dans le cadre de l'épidémie de covid-19.

La prime exceptionnelle à verser aux agents dans le cadre de l'épidémie de covid-19 ainsi que la prime Grand Age/attractivité territoriale du 1er semestre 2020 font l'objet d'un versement unique de 51 930.00€.

La dotation hors versement cité précédemment s'établit à 823 196.99€ et se répartit de la manière suivante, les prix de journée à compter de 02/07/2020 étant également mentionnés.

- personnes âgées : 823 196.99 €

Dotations (en €)						
FINESS	Hébergement permanent	UHR	PASA	Hébergement temporaire	Accueil de jour	SSIAD
320780505	823 196.99	0.00	0.00	0.00	0.00	0.00

Prix de journée (en €)				
FINESS	Hébergement permanent	Hébergement temporaire	Accueil de jour	SSIAD PA
320780505	0.00	0.00	0.00	0.00

Pour 2020, la fraction forfaitaire mensuelle, pour le secteur personnes âgées, s'établit à 68 599.75€.

Article 2 A compter du 1er janvier 2021, en application de l'article L.314-7 du CASF, la dotation globalisée commune s'élève, à titre transitoire, à 830 876.99€. Elle se répartit de la manière suivante, les prix de journée de reconduction étant également mentionnés :

- personnes âgées : 830 876.99 €

Dotations (en €)						
FINESS	Hébergement permanent	UHR	PASA	Hébergement temporaire	Accueil de jour	SSIAD
320780505	830 876.99	0.00	0.00	0.00	0.00	0.00

Prix de journée (en €)				
FINESS	Hébergement permanent	Hébergement temporaire	Accueil de jour	SSIAD PA
320780505	0.00	0.00	0.00	0.00

Pour 2021, la fraction forfaitaire mensuelle, pour le secteur personnes âgées, s'établit à 69 239.75€.

- Article 3 Les recours contentieux dirigés contre la présente décision doivent être portés devant le Tribunal Interrégional de la Tarification Sanitaire et Sociale sis Cour administrative d'appel de Bordeaux 17 cours de Verdun, 33074, Bordeaux Cedex dans un délai d'un mois à compter de sa publication ou, pour les personnes auxquelles elle sera notifiée, à compter de sa notification.
- Article 4 La présente décision sera publiée au recueil des actes administratifs de la Préfecture.
- Article 5 Le Directeur Général de l'ARS Occitanie est chargé(e) de l'exécution de la présente décision qui sera notifiée à l'entité gestionnaire MAISON DE RETRAITE ST CLAR (320000284) et aux structures concernées.

Fait à AUCH, 2 JUILLET 2020

Par délégitation le Délégué Départemental,

Pour le Directeur Général de
l'Agence Régionale de Santé Occitanie et par délégitation
le Délégué Départemental du Gers

Jean-Michel BLAY



ARS

32-2020-07-02-041

EHPAD LE CHATEAU FLEURI Décision tarifaire

DECISION TARIFAIRE N°1206 PORTANT FIXATION POUR 2020
DU MONTANT ET DE LA REPARTITION DE LA DOTATION GLOBALISEE COMMUNE PREVUE AU
CONTRAT PLURIANNUEL D'OBJECTIFS ET DE MOYENS DE
ASSOC VICOISE DE GESTION - 320000367

POUR LES ETABLISSEMENTS ET SERVICES SUIVANTS

Etablissement d'hébergement pour personnes âgées dépendantes (EHPAD) - EHPAD "LE CHATEAU FLEURI"
VIC-FEZENSAC - 320782253

Le Directeur Général de l'ARS Occitanie

- VU le Code de l'Action Sociale et des Familles ;
- VU le Code de la Sécurité Sociale ;
- VU la loi n° 2019-1446 du 24/12/2019 de financement de la Sécurité Sociale pour 2020 publiée au Journal Officiel du 27/12/2019 ;
- VU l'arrêté ministériel du 05/06/2020 publié au Journal Officiel du 09/06/2020 pris en application de l'article L314-3 du Code de l'Action Sociale et des Familles fixant, pour l'année 2020 l'objectif global de dépenses d'assurance maladie et le montant total de dépenses pour les établissements et services relevant de la Caisse nationale de solidarité pour l'autonomie ;
- VU la décision du 11/06/2020 publiée au Journal Officiel du 17/06/2020 relative aux dotations régionales limitatives 2020 et à la moyenne nationale des besoins en soins requis 2020 ;
- VU l'arrêté du 17/06/2020 fixant pour 2020 les valeurs du point mentionnées à l'article R.314-162 du code de l'action sociale et des familles publié au Journal Officiel du 21/06/2020 ;
- VU le décret du 24 octobre 2018 portant nomination de Monsieur Pierre RICORDEAU en qualité de Directeur Général de l'agence régionale de santé Occitanie ;
- VU la décision de délégation de signature du directeur général de l'ARS vers le délégué départemental de GERS en date du 10/01/2020 ;
- VU le Contrat Pluriannuel d'Objectifs et de Moyens conclu le 17/04/2019, prenant effet au 17/04/2019 ;

DECIDE

Article 1^{er} Au titre de 2020, la dotation globalisée commune des établissements et services médico-sociaux financés par l'Assurance Maladie, gérés par l'entité dénommée ASSOC VICOISE DE GESTION (320000367) dont le siège est situé 0, , 32190, VIC FEZENSAC, a été fixée à 889 405.62€, dont :
- 46 250.00€ à titre non reconductible dont 43 000.00€ au titre de la prime exceptionnelle à verser aux agents dans le cadre de l'épidémie de covid-19.

La prime exceptionnelle à verser aux agents dans le cadre de l'épidémie de covid-19 fait l'objet d'un versement unique de 43 000.00€.

La dotation hors versement cité précédemment s'établit à 846 405.62€ et se répartit de la manière suivante, les prix de journée à compter de 02/07/2020 étant également mentionnés.

- personnes âgées : 846 405.62 €

Dotations (en €)						
FINESS	Hébergement permanent	UHR	PASA	Hébergement temporaire	Accueil de jour	SSIAD
320782253	846 405.62	0.00	0.00	0.00	0.00	0.00

Prix de journée (en €)				
FINESS	Hébergement permanent	Hébergement temporaire	Accueil de jour	SSIAD PA
320782253	0.00	0.00	0.00	0.00

Pour 2020, la fraction forfaitaire mensuelle, pour le secteur personnes âgées, s'établit à 70 533.80€.

Article 2 A compter du 1er janvier 2021, en application de l'article L.314-7 du CASF, la dotation globalisée commune s'élève, à titre transitoire, à 843 155.63€. Elle se répartit de la manière suivante, les prix de journée de reconduction étant également mentionnés :

- personnes âgées : 843 155.62 €

Dotations (en €)						
FINESS	Hébergement permanent	UHR	PASA	Hébergement temporaire	Accueil de jour	SSIAD
320782253	843 155.62	0.00	0.00	0.00	0.00	0.00

Prix de journée (en €)				
FINESS	Hébergement permanent	Hébergement temporaire	Accueil de jour	SSIAD PA
320782253	0.00	0.00	0.00	0.00

Pour 2021, la fraction forfaitaire mensuelle, pour le secteur personnes âgées, s'établit à 70 262.97€.

- Article 3 Les recours contentieux dirigés contre la présente décision doivent être portés devant le Tribunal Interrégional de la Tarification Sanitaire et Sociale sis Cour administrative d'appel de Bordeaux 17 cours de Verdun, 33074, Bordeaux Cedex dans un délai d'un mois à compter de sa publication ou, pour les personnes auxquelles elle sera notifiée, à compter de sa notification.
- Article 4 La présente décision sera publiée au recueil des actes administratifs de la Préfecture.
- Article 5 Le Directeur Général de l'ARS Occitanie est chargé(e) de l'exécution de la présente décision qui sera notifiée à l'entité gestionnaire ASSOC VICOISE DE GESTION (320000367) et aux structures concernées.

Fait à AUCH, le 2 JUILLET 2020

Par délégation le Délégué Départemental

Pour le Directeur Général de
l'Agence Régionale de Santé Occitanie et par délégation
le Délégué Départemental du Gers

Jean-Michel BLAY



ARS

32-2020-07-02-038

EHPAD LES JARDINS D'IROISE Décision tarifaire

DECISION TARIFAIRE N°534 PORTANT FIXATION DU FORFAIT GLOBAL DE SOINS
POUR 2020 DE
EHPAD "LES JARDINS D'IROISE D' AUCH" - 320001258

Le Directeur Général de l'ARS Occitanie

- VU le Code de l'Action Sociale et des Familles ;
- VU le Code de la Sécurité Sociale ;
- VU la loi n° 2019-1446 du 27/12/2019 de financement de la Sécurité Sociale pour 2020 publiée au Journal Officiel du 24/12/2019 ;
- VU l'arrêté ministériel du 05/06/2020 publié au Journal Officiel du 09/06/2020 pris en application de l'article L314-3 du Code de l'Action Sociale et des Familles fixant, pour l'année 2020 l'objectif global de dépenses pour les établissements et services relevant de la Caisse nationale de solidarité pour l'autonomie ;
- VU la décision du 11/06/2020 publiée au Journal Officiel du 17/06/2020 relative aux dotations régionales limitatives 2020 et à la moyenne nationale des besoins en soins requis 2020 ;
- VU l'arrêté du 17/06/2020 fixant pour 2020 les valeurs du point mentionnés à l'article R.314-162 du code de l'action sociale et des familles publié au Journal Officiel du 21/06/2020 ;
- VU le décret du 24 octobre 2018 portant nomination de Monsieur Pierre RICORDEAU en qualité de Directeur Général de l'agence régionale de santé Occitanie ;
- VU la décision de délégation de signature du directeur général de l'ARS vers le délégué départemental de GERS en date du 10/01/2020 ;
- VU l'autorisation ou le renouvellement d'autorisation en date du 23/02/2019 autorisant la création de la structure EHPAD dénommée EHPAD "LES JARDINS D'IROISE D' AUCH" (320001258) sise 24, AV DE L'YSER, 32000, AUCH et gérée par l'entité dénommée SGMR OUEST LES JARDINS D'IROISE AUCH (320002918) ;

DECIDE**Article 1^{ER}**

Le forfait global de soins est fixé à 568 142.09€ au titre de 2020, dont :
- 37 304.00€ à titre non reconductible dont 33 000.00€ au titre de la prime exceptionnelle à verser aux agents dans le cadre de l'épidémie de covid-19.
La prime exceptionnelle à verser aux agents dans le cadre de l'épidémie de covid-19 fait l'objet d'un versement unique de 33 000.00 €.

La dotation hors versement cité précédemment s'établit à 535 142.10€.

La fraction forfaitaire mensuelle hors versement cité précédemment s'établit à 44 595.17€.

Pour 2020, les tarifs sont décomposés comme suit :

	Forfait global de soins	Prix de journée (en €)
Hébergement Permanent	535 142.09	0.00
UHR	0.00	0.00
PASA	0.00	0.00
Hébergement Temporaire	0.00	0.00
Accueil de jour	0.00	0.00

Article 2

A compter du 1er janvier 2021, en application de l'article L.314-7 du CASF, le forfait global de soins est fixé, à titre transitoire, à 530 838.09€.

Les tarifs de reconduction sont fixés à :

	Forfait global de soins	Prix de journée (en €)
Hébergement Permanent	530 838.09	0.00
UHR	0.00	0.00
PASA	0.00	0.00
Hébergement Temporaire	0.00	0.00
Accueil de jour	0.00	0.00

La fraction forfaitaire mensuelle s'établit à 44 236.51€.

- Article 3 Les recours contentieux dirigés contre la présente décision doivent être portés devant le Tribunal Interrégional de la Tarification Sanitaire et Sociale sis Cour administrative d'appel de Bordeaux 17 cours de Verdun, 33074, Bordeaux Cedex dans un délai d'un mois à compter de sa publication ou, pour les personnes auxquelles elle sera notifiée, à compter de sa notification.
- Article 4 La présente décision sera publiée au recueil des actes administratifs de la Préfecture.
- Article 5 Le Directeur Général de l'ARS Occitanie est chargé(e) de l'exécution de la présente décision qui sera notifiée à l'entité gestionnaire SGMR OUEST LES JARDINS D'IROISE AUCH (320002918) et à l'établissement concerné.

Fait à AUCH, le 2 JUILLET 2020

Par délégation le Délégué Départemental

Pour le Directeur Général de
l'Agence Régionale de Santé Occitanie et par délégation
le Délégué Départemental du Gers

Jean-Michel BLAY



ARS

32-2020-07-02-032

EHPAD ST DOMINIQUE Décision tarifaire

DECISION TARIFAIRE N°1441 PORTANT FIXATION POUR 2020
DU MONTANT ET DE LA REPARTITION DE LA DOTATION GLOBALISEE COMMUNE PREVUE AU
CONTRAT PLURIANNUEL D'OBJECTIFS ET DE MOYENS DE
A.N.R.A.S. - 310788609

POUR LES ETABLISSEMENTS ET SERVICES SUIVANTS

Etablissement d'hébergement pour personnes âgées dépendantes (EHPAD) - EHPAD ST DOMINIQUE AUCH - 320784606

Le Directeur Général de l'ARS Occitanie

- VU le Code de l'Action Sociale et des Familles ;
- VU le Code de la Sécurité Sociale ;
- VU la loi n° 2019-1446 du 24/12/2019 de financement de la Sécurité Sociale pour 2020 publiée au Journal Officiel du 27/12/2019 ;
- VU l'arrêté ministériel du 05/06/2020 publié au Journal Officiel du 09/06/2020 pris en application de l'article L314-3 du Code de l'Action Sociale et des Familles fixant, pour l'année 2020 l'objectif global de dépenses d'assurance maladie et le montant total de dépenses pour les établissements et services relevant de la Caisse nationale de solidarité pour l'autonomie ;
- VU la décision du 11/06/2020 publiée au Journal Officiel du 17/06/2020 relative aux dotations régionales limitatives 2020 et à la moyenne nationale des besoins en soins requis 2020 ;
- VU l'arrêté du 17/06/2020 fixant pour 2020 les valeurs du point mentionnées à l'article R.314-162 du code de l'action sociale et des familles publié au Journal Officiel du 21/06/2020 ;
- VU le décret du 24 octobre 2018 portant nomination de Monsieur Pierre RICORDEAU en qualité de Directeur Général de l'agence régionale de santé Occitanie ;
- VU la décision de délégation de signature du directeur général de l'ARS vers le délégué départemental de GERS en date du 10/01/2020 ;
- VU le Contrat Pluriannuel d'Objectifs et de Moyens conclu le 14/06/2018, prenant effet au 31/12/2017 ;

DECIDE

Article 1^{er} Au titre de 2020, la dotation globalisée commune des établissements et services médico-sociaux financés par l'Assurance Maladie, gérés par l'entité dénommée A.N.R.A.S. (310788609) dont le siège est situé 3, CHE DU CHÊNE VERT, 31130, FLOURENS, a été fixée à 662 464.84€, dont :
- 72 237.55€ à titre non reconductible dont 32 000.00€ au titre de la prime exceptionnelle à verser aux agents dans le cadre de l'épidémie de covid-19 et 36 987.55€ au titre de la compensation des pertes de recettes.

La prime exceptionnelle à verser aux agents dans le cadre de l'épidémie de covid-19 ainsi que la compensation des pertes des recettes font l'objet d'un versement unique de 68 987.55€.

La dotation hors versement cité précédemment s'établit à 593 477.29€ et se répartit de la manière suivante, les prix de journée à compter de 02/07/2020 étant également mentionnés.

- personnes âgées : 593 477.29 €

Dotations (en €)						
FINESS	Hébergement permanent	UHR	PASA	Hébergement temporaire	Accueil de jour	SSIAD
320784606	593 477.29	0.00	0.00	0.00	0.00	0.00

Prix de journée (en €)				
FINESS	Hébergement permanent	Hébergement temporaire	Accueil de jour	SSIAD PA
320784606	0.00	0.00	0.00	0.00

Pour 2020, la fraction forfaitaire mensuelle, pour le secteur personnes âgées, s'établit à 49 456.44€.

Article 2 A compter du 1er janvier 2021, en application de l'article L.314-7 du CASF, la dotation globalisée commune s'élève, à titre transitoire, à 590 227.30€. Elle se répartit de la manière suivante, les prix de journée de reconduction étant également mentionnés :

- personnes âgées : 590 227.30 €

Dotations (en €)						
FINESS	Hébergement permanent	UHR	PASA	Hébergement temporaire	Accueil de jour	SSIAD
320784606	590 227.30	0.00	0.00	0.00	0.00	0.00

Prix de journée (en €)				
FINESS	Hébergement permanent	Hébergement temporaire	Accueil de jour	SSIAD PA
320784606	0.00	0.00	0.00	0.00

Pour 2021, la fraction forfaitaire mensuelle, pour le secteur personnes âgées, s'établit à 49 185.61€.

- Article 3 Les recours contentieux dirigés contre la présente décision doivent être portés devant le Tribunal Interrégional de la Tarification Sanitaire et Sociale sis Cour administrative d'appel de Bordeaux 17 cours de Verdun, 33074, Bordeaux Cedex dans un délai d'un mois à compter de sa publication ou, pour les personnes auxquelles elle sera notifiée, à compter de sa notification.
- Article 4 La présente décision sera publiée au recueil des actes administratifs de la Préfecture.
- Article 5 Le Directeur Général de l'ARS Occitanie est chargé(e) de l'exécution de la présente décision qui sera notifiée à l'entité gestionnaire A.N.R.A.S. (310788609) et aux structures concernées.

Fait à AUCH, le 2 JUILLET 2020

Par délégation le Délégué Départemental,

Pour le Directeur Général de
l'Agence Régionale de Santé Occitanie et par délégation
le Délégué Départemental du Gers

Jean-Michel BLAY



ARS

32-2020-07-02-031

EHPAD ST JACQUES ISLE-JOURDAIN Décision
tarifaire

DECISION TARIFAIRE N°1134 PORTANT FIXATION DU FORFAIT GLOBAL DE SOINS
POUR 2020 DE
EHPAD ST JACQUES - 320780471

Le Directeur Général de l'ARS Occitanie

- VU le Code de l'Action Sociale et des Familles ;
- VU le Code de la Sécurité Sociale ;
- VU la loi n° 2019-1446 du 24/12/2019 de financement de la Sécurité Sociale pour 2020 publiée au Journal Officiel du 27/12/2019 ;
- VU l'arrêté ministériel du 05/06/2020 publié au Journal Officiel du 09/06/2020 pris en application de l'article L314-3 du Code de l'Action Sociale et des Familles fixant, pour l'année 2020 l'objectif global de dépenses pour les établissements et services relevant de la Caisse nationale de solidarité pour l'autonomie ;
- VU la décision du 11/06/2020 publiée au Journal Officiel du 17/06/2020 relative aux dotations régionales limitatives 2020 et à la moyenne nationale des besoins en soins requis 2020 ;
- VU l'arrêté du 17/06/2020 fixant pour 2020 les valeurs du point mentionnés à l'article R.314-162 du code de l'action sociale et des familles publié au Journal Officiel du 21/06/2020 ;
- VU le décret du 24 octobre 2018 portant nomination de Monsieur Pierre RICORDEAU en qualité de Directeur Général de l'agence régionale de santé Occitanie ;
- VU la décision de délégation de signature du directeur général de l'ARS vers le délégué départemental de GERS en date du 10/01/2020 ;
- VU l'autorisation ou le renouvellement d'autorisation en date du 03/01/2017 autorisant la création de la structure EHPAD dénommée EHPAD ST JACQUES (320780471) sise 7, AV CHARLES BACQUÉ, 32600, L'ISLE JOURDAIN et gérée par l'entité dénommée MAISON DE RETRAITE L'ISLE-JOURDAIN (320000268) ;

DECIDE**Article 1^{ER}**

Le forfait global de soins est fixé à 1 039 595.41€ au titre de 2020, dont :

- 24 773.23€ au titre de la prime Grand Âge et attractivité territoriale.

- 64 679.05€ à titre non reconductible dont 53 500.00€ au titre de la prime exceptionnelle à verser aux agents dans le cadre de l'épidémie de covid-19, 7 929.05€ au titre de la compensation des pertes de recettes.

La prime exceptionnelle à verser aux agents dans le cadre de l'épidémie de covid-19, la compensation des pertes des recettes ainsi que la prime Grand Age/attractivité territoriale du 1er semestre 2020 font l'objet d'un versement unique de 73 815.67 €.

La dotation hors versement cité précédemment s'établit à 965 779.74€.

La fraction forfaitaire mensuelle hors versement cité précédemment s'établit à 80 481.65€.

Pour 2020, les tarifs sont décomposés comme suit :

	Forfait global de soins	Prix de journée (en €)
Hébergement Permanent	965 779.74	0.00
UHR	0.00	0.00
PASA	0.00	0.00
Hébergement Temporaire	0.00	0.00
Accueil de jour	0.00	0.00

Article 2

A compter du 1er janvier 2021, en application de l'article L.314-7 du CASF, le forfait global de soins est fixé, à titre transitoire, à 974 916.36€.

Les tarifs de reconduction sont fixés à :

	Forfait global de soins	Prix de journée (en €)
Hébergement Permanent	974 916.36	0.00
UHR	0.00	0.00
PASA	0.00	0.00
Hébergement Temporaire	0.00	0.00
Accueil de jour	0.00	0.00

La fraction forfaitaire mensuelle s'établit à 81 243.03€.

- Article 3 Les recours contentieux dirigés contre la présente décision doivent être portés devant le Tribunal Interrégional de la Tarification Sanitaire et Sociale sis Cour administrative d'appel de Bordeaux 17 cours de Verdun, 33074, Bordeaux Cedex dans un délai d'un mois à compter de sa publication ou, pour les personnes auxquelles elle sera notifiée, à compter de sa notification.
- Article 4 La présente décision sera publiée au recueil des actes administratifs de la Préfecture.
- Article 5 Le Directeur Général de l'ARS Occitanie est chargé(e) de l'exécution de la présente décision qui sera notifiée à l'entité gestionnaire MAISON DE RETRAITE L'ISLE-JOURDAIN (320000268) et à l'établissement concerné.

Fait à AUCH, le 2 JUILLET 2020

Par déléguation le Délégué Départemental,

Pour le Directeur Général de
l'Agence Régionale de Santé Occitanie et par déléguation
le Délégué Départemental du Gers

Jean-Michel BLAY



ARS

32-2020-07-02-073

EHPAD TANE EPSL Décision tarifaire

DECISION TARIFAIRE N°1037 PORTANT FIXATION DU FORFAIT GLOBAL DE SOINS
POUR 2020 DE
EHPAD LE TANE - 320782972

Le Directeur Général de l'ARS Occitanie

- VU le Code de l'Action Sociale et des Familles ;
- VU le Code de la Sécurité Sociale ;
- VU la loi n° 2019-1446 du 24/12/2019 de financement de la Sécurité Sociale pour 2020 publiée au Journal Officiel du 27/12/2019 ;
- VU l'arrêté ministériel du 05/06/2020 publié au Journal Officiel du 09/06/2020 pris en application de l'article L314-3 du Code de l'Action Sociale et des Familles fixant, pour l'année 2020 l'objectif global de dépenses pour les établissements et services relevant de la Caisse nationale de solidarité pour l'autonomie ;
- VU la décision du 11/06/2020 publiée au Journal Officiel du 17/06/2020 relative aux dotations régionales limitatives 2020 et à la moyenne nationale des besoins en soins requis 2020 ;
- VU l'arrêté du 17/06/2020 fixant pour 2020 les valeurs du point mentionnés à l'article R.314-162 du code de l'action sociale et des familles publié au Journal Officiel du 21/06/2020 ;
- VU le décret du 24 octobre 2018 portant nomination de Monsieur Pierre RICORDEAU en qualité de Directeur Général de l'agence régionale de santé Occitanie ;
- VU la décision de délégation de signature du directeur général de l'ARS vers le délégué départemental de GERS en date du 10/01/2020 ;
- VU l'autorisation ou le renouvellement d'autorisation en date du 03/01/2017 autorisant la création de la structure EHPAD dénommée EHPAD LE TANE (320782972) sise 0, RTE DE TANE, 32700, LECTOURE et gérée par l'entité dénommée ETS PUBLIC DE SANTE (EX HL)DE LOMAGNE (320004310) ;

DECIDE**Article 1^{ER}**

Le forfait global de soins est fixé à 2 890 064.50€ au titre de 2020, dont :

- 56 686.32€ au titre de la prime Grand Âge et attractivité territoriale.

- 174 449.67€ à titre non reconductible dont 119 500.00€ au titre de la prime exceptionnelle à verser aux agents dans le cadre de l'épidémie de covid-19, 47 475.67€ au titre de la compensation des pertes de recettes.

La prime exceptionnelle à verser aux agents dans le cadre de l'épidémie de covid-19, la compensation des pertes des recettes ainsi que la prime Grand Age/attractivité territoriale du 1er semestre 2020 font l'objet d'un versement unique de 195 318.83 €.

La dotation hors versement cité précédemment s'établit à 2 694 745.67€.

La fraction forfaitaire mensuelle hors versement cité précédemment s'établit à 224 562.14€.

Pour 2020, les tarifs sont décomposés comme suit :

	Forfait global de soins	Prix de journée (en €)
Hébergement Permanent	2 592 175.53	0.00
UHR	0.00	0.00
PASA	0.00	0.00
Hébergement Temporaire	102 570.14	0.00
Accueil de jour	0.00	0.00

Article 2

A compter du 1er janvier 2021, en application de l'article L.314-7 du CASF, le forfait global de soins est fixé, à titre transitoire, à 2 715 614.83€.

Les tarifs de reconduction sont fixés à :

	Forfait global de soins	Prix de journée (en €)
Hébergement Permanent	2 613 044.69	0.00
UHR	0.00	0.00
PASA	0.00	0.00
Hébergement Temporaire	102 570.14	0.00
Accueil de jour	0.00	0.00

La fraction forfaitaire mensuelle s'établit à 226 301.24€.

- Article 3 Les recours contentieux dirigés contre la présente décision doivent être portés devant le Tribunal Interrégional de la Tarification Sanitaire et Sociale sis Cour administrative d'appel de Bordeaux17 cours de Verdun, 33074, Bordeaux Cedex dans un délai d'un mois à compter de sa publication ou, pour les personnes auxquelles elle sera notifiée, à compter de sa notification.
- Article 4 La présente décision sera publiée au recueil des actes administratifs de la Préfecture.
- Article 5 Le Directeur Général de l'ARS Occitanie est chargé(e) de l'exécution de la présente décision qui sera notifiée à l'entité gestionnaire ETS PUBLIC DE SANTE (EX HL)DE LOMAGNE (320004310) et à l'établissement concerné.

Fait à AUCH, le 2 JUILLET 2020

Par délégation le Délégué Départemental,

Pour le Directeur Général de
l'Agence Régionale de Santé Occitanie et par délégation
le Délégué Départemental du Gers

Jean-Michel BLAY



ARS

32-2020-07-02-076

EHPAD VAL DE GERS Décision tarifaire

DECISION TARIFAIRE N°1465 PORTANT FIXATION POUR 2020
DU MONTANT ET DE LA REPARTITION DE LA DOTATION GLOBALISEE COMMUNE PREVUE AU
CONTRAT PLURIANNUEL D'OBJECTIFS ET DE MOYENS DE
CIAS VAL DE GERS - 320001589

POUR LES ETABLISSEMENTS ET SERVICES SUIVANTS

Etablissement d'hébergement pour personnes âgées dépendantes (EHPAD) - EHPAD VAL DE GERS - 320002199

Le Directeur Général de l'ARS Occitanie

- VU le Code de l'Action Sociale et des Familles ;
- VU le Code de la Sécurité Sociale ;
- VU la loi n° 2019-1446 du 24/12/2019 de financement de la Sécurité Sociale pour 2020 publiée au Journal Officiel du 27/12/2019 ;
- VU l'arrêté ministériel du 05/06/2020 publié au Journal Officiel du 09/06/2020 pris en application de l'article L314-3 du Code de l'Action Sociale et des Familles fixant, pour l'année 2020 l'objectif global de dépenses d'assurance maladie et le montant total de dépenses pour les établissements et services relevant de la Caisse nationale de solidarité pour l'autonomie ;
- VU la décision du 11/06/2020 publiée au Journal Officiel du 17/06/2020 relative aux dotations régionales limitatives 2020 et à la moyenne nationale des besoins en soins requis 2020 ;
- VU l'arrêté du 17/06/2020 fixant pour 2020 les valeurs du point mentionnées à l'article R.314-162 du code de l'action sociale et des familles publié au Journal Officiel du 21/06/2020 ;
- VU le décret du 24 octobre 2018 portant nomination de Monsieur Pierre RICORDEAU en qualité de Directeur Général de l'agence régionale de santé Occitanie ;
- VU la décision de délégation de signature du directeur général de l'ARS vers le délégué départemental de GERS en date du 10/01/2020 ;
- VU le Contrat Pluriannuel d'Objectifs et de Moyens conclu le 28/05/2019, prenant effet au 28/05/2019 ;

DECIDE

Article 1^{er} Au titre de 2020, la dotation globalisée commune des établissements et services médico-sociaux financés par l'Assurance Maladie, gérés par l'entité dénommée CIAS VAL DE GERS (320001589) dont le siège est situé 1, PL CARNOT, 32260, SEISSAN, a été fixée à 1 091 393.91€, dont :
- 66 400.08€ à titre non reconductible dont 59 500.00€ au titre de la prime exceptionnelle à verser aux agents dans le cadre de l'épidémie de covid-19 et 3 156.08€ au titre de la compensation des pertes de recettes.

La prime exceptionnelle à verser aux agents dans le cadre de l'épidémie de covid-19 ainsi que la compensation des pertes des recettes font l'objet d'un versement unique de 62 656.08€.

La dotation hors versement cité précédemment s'établit à 1 028 737.83€ et se répartit de la manière suivante, les prix de journée à compter de 02/07/2020 étant également mentionnés.

- personnes âgées : 1 028 737.83 €

Dotations (en €)						
FINESS	Hébergement permanent	UHR	PASA	Hébergement temporaire	Accueil de jour	SSIAD
320002199	1 017 341.15	0.00	0.00	11 396.68	0.00	0.00

Prix de journée (en €)				
FINESS	Hébergement permanent	Hébergement temporaire	Accueil de jour	SSIAD PA
320002199	0.00	0.00	0.00	0.00

Pour 2020, la fraction forfaitaire mensuelle, pour le secteur personnes âgées, s'établit à 85 728.15€.

Article 2 A compter du 1er janvier 2021, en application de l'article L.314-7 du CASF, la dotation globalisée commune s'élève, à titre transitoire, à 1 024 993.83€. Elle se répartit de la manière suivante, les prix de journée de reconduction étant également mentionnés :

- personnes âgées : 1 024 993.83 €

Dotations (en €)						
FINESS	Hébergement permanent	UHR	PASA	Hébergement temporaire	Accueil de jour	SSIAD
320002199	1 013 597.15	0.00	0.00	11 396.68	0.00	0.00

Prix de journée (en €)				
FINESS	Hébergement permanent	Hébergement temporaire	Accueil de jour	SSIAD PA
320002199	0.00	0.00	0.00	0.00

Pour 2021, la fraction forfaitaire mensuelle, pour le secteur personnes âgées, s'établit à 85 416.15€.

- Article 3 Les recours contentieux dirigés contre la présente décision doivent être portés devant le Tribunal Interrégional de la Tarification Sanitaire et Sociale sis Cour administrative d'appel de Bordeaux 17 cours de Verdun, 33074, Bordeaux Cedex dans un délai d'un mois à compter de sa publication ou, pour les personnes auxquelles elle sera notifiée, à compter de sa notification.
- Article 4 La présente décision sera publiée au recueil des actes administratifs de la Préfecture.
- Article 5 Le Directeur Général de l'ARS Occitanie est chargé(e) de l'exécution de la présente décision qui sera notifiée à l'entité gestionnaire CIAS VAL DE GERS (320001589) et aux structures concernées.

Fait à AUCH, le 2 JUILLET 2020

Par délégation le Délégué Départemental,

Pour le Directeur Général de
l'Agence Régionale de Santé Occitanie et par délégation
le Délégué Départemental du Gers

Jean-Michel BLAY



ARS

32-2020-07-02-068

ESMS CH MIRANDE Décision tarifaire

DECISION TARIFAIRE N°1276 PORTANT FIXATION POUR 2020
DU MONTANT ET DE LA REPARTITION DE LA DOTATION GLOBALISEE COMMUNE PREVUE AU
CONTRAT PLURIANNUEL D'OBJECTIFS ET DE MOYENS DE
CH DE MIRANDE - 320780190

POUR LES ETABLISSEMENTS ET SERVICES SUIVANTS

SSIAD - SSIAD CH MIRANDE - 320003304

Etablissement d'hébergement pour personnes âgées dépendantes (EHPAD) - EHPAD CH DE MIRANDE - 320783178

Le Directeur Général de l'ARS Occitanie

- VU le Code de l'Action Sociale et des Familles ;
- VU le Code de la Sécurité Sociale ;
- VU la loi n° 2019-1446 du 24/12/2019 de financement de la Sécurité Sociale pour 2020 publiée au Journal Officiel du 27/12/2019 ;
- VU l'arrêté ministériel du 05/06/2020 publié au Journal Officiel du 09/06/2020 pris en application de l'article L314-3 du Code de l'Action Sociale et des Familles fixant, pour l'année 2020 l'objectif global de dépenses d'assurance maladie et le montant total de dépenses pour les établissements et services relevant de la Caisse nationale de solidarité pour l'autonomie ;
- VU la décision du 11/06/2020 publiée au Journal Officiel du 17/06/2020 relative aux dotations régionales limitatives 2020 et à la moyenne nationale des besoins en soins requis 2020 ;
- VU l'arrêté du 17/06/2020 fixant pour 2020 les valeurs du point mentionnées à l'article R.314-162 du code de l'action sociale et des familles publié au Journal Officiel du 21/06/2020 ;
- VU le décret du 24 octobre 2018 portant nomination de Monsieur Pierre RICORDEAU en qualité de Directeur Général de l'agence régionale de santé Occitanie ;
- VU la décision de délégation de signature du directeur général de l'ARS vers le délégué départemental de GERS en date du 10/01/2020 ;
- VU le Contrat Pluriannuel d'Objectifs et de Moyens conclu le 31/10/2018, prenant effet au 31/12/2017 ;

DECIDE

Article 1^{er} Au titre de 2020, la dotation globalisée commune des établissements et services médico-sociaux financés par l'Assurance Maladie, gérés par l'entité dénommée CH DE MIRANDE (320780190) dont le siège est situé 8, AV CHANZY, 32300, MIRANDE, a été fixée à 2 769 324.04€, dont :
- 54 712.50€ au titre de la prime Grand Âge et attractivité territoriale.

- 106 862.00€ à titre non reconductible dont 101 500.00€ au titre de la prime exceptionnelle à verser aux agents dans le cadre de l'épidémie de covid-19 et 5 362.00€ au titre de la compensation des pertes de recettes.

La prime exceptionnelle à verser aux agents dans le cadre de l'épidémie de covid-19, la compensation des pertes des recettes ainsi que la prime Grand Age/attractivité territoriale du 1er semestre 2020 font l'objet d'un versement unique de 134 218.25€.

La dotation hors versement cité précédemment s'établit à 2 635 105.79€ et se répartit de la manière suivante, les prix de journée à compter de 02/07/2020 étant également mentionnés.

- personnes âgées : 2 611 366.00 €

Dotations (en €)						
FINESS	Hébergement permanent	UHR	PASA	Hébergement temporaire	Accueil de jour	SSIAD
320783178	2 254 843.66	0.00	0.00	0.00	0.00	0.00
320003304	0.00	0.00	0.00	0.00	0.00	356 522.34

Prix de journée (en €)				
FINESS	Hébergement permanent	Hébergement temporaire	Accueil de jour	SSIAD PA
320783178	0.00	0.00	0.00	0.00
320003304	0.00	0.00	0.00	0.00

Pour 2020, la fraction forfaitaire mensuelle, pour le secteur personnes âgées, s'établit à 217 613.84€.

- personnes handicapées : 23 739.79 €

(dont 23 739.80€ imputable à l'Assurance Maladie)

Dotations (en €)							
FINESS	INT	SI	EXT	Aut_1	Aut_2	Aut_3	SSIAD
320003304	0.00	0.00	0.00	0.00	0.00	0.00	23 739.79

Prix de journée (en €)							
FINESS	INT	SI	EXT	Aut_1	Aut_2	Aut_3	SSIAD
320003304	0.00	0.00	0.00	0.00	0.00	0.00	0.00

Pour 2020, la fraction forfaitaire mensuelle, pour le secteur personnes handicapées, s'établit à 1 978.32€ (dont 1 978.32€ imputable à l'Assurance Maladie)

Article 2 A compter du 1er janvier 2021, en application de l'article L.314-7 du CASF, la dotation globalisée commune s'élève, à titre transitoire, à 2 662 462.03€. Elle se répartit de la manière suivante, les prix de

journée de reconduction étant également mentionnés :

- personnes âgées : 2 638 722.25 €

Dotations (en €)						
FINESS	Hébergement permanent	UHR	PASA	Hébergement temporaire	Accueil de jour	SSIAD
320783178	2 277 717.87	0.00	0.00	0.00	0.00	0.00
320003304	0.00	0.00	0.00	0.00	0.00	361 004.38

Prix de journée (en €)				
FINESS	Hébergement permanent	Hébergement temporaire	Accueil de jour	SSIAD PA
320783178	0.00	0.00	0.00	0.00
320003304	0.00	0.00	0.00	0.00

Pour 2021, la fraction forfaitaire mensuelle, pour le secteur personnes âgées, s'établit à 219 893.52€.

- personnes handicapées : 23 739.78 €

(dont 23 739.80€ imputable à l'Assurance Maladie)

Dotations (en €)							
FINESS	INT	SI	EXT	Aut_1	Aut_2	Aut_3	SSIAD
320003304	0.00	0.00	0.00	0.00	0.00	0.00	23 739.78

Prix de journée (en €)							
FINESS	INT	SI	EXT	Aut_1	Aut_2	Aut_3	SSIAD
320003304	0.00	0.00	0.00	0.00	0.00	0.00	0.00

Pour 2021, la fraction forfaitaire mensuelle, pour le secteur personnes handicapées, s'établit à 1 978.32 €

(dont 1 978.32€ imputable à l'Assurance Maladie)

Article 3 Les recours contentieux dirigés contre la présente décision doivent être portés devant le Tribunal Interrégional de la Tarification Sanitaire et Sociale sis Cour administrative d'appel de Bordeaux17 cours de Verdun, 33074, Bordeaux Cedex dans un délai d'un mois à compter de sa publication ou, pour les personnes auxquelles elle sera notifiée, à compter de sa notification.

Article 4 La présente décision sera publiée au recueil des actes administratifs de la Préfecture.

Article 5 Le Directeur Général de l'ARS Occitanie est chargé(e) de l'exécution de la présente décision qui sera notifiée à l'entité gestionnaire CH DE MIRANDE

Fait à AUCH, le 2 JUILLET 2020

Par délégation le Délégué Départemental,

Pour le Directeur Général de
l'Agence Régionale de Santé Occitanie et par délégation
le Délégué Départemental du Gers

Jean-Michel BLAY



ARS

32-2020-07-02-071

ESMS du CH GIMONT Décision tarifaire

DECISION TARIFAIRE N°1389 PORTANT FIXATION POUR 2020
DU MONTANT ET DE LA REPARTITION DE LA DOTATION GLOBALISEE COMMUNE PREVUE AU
CONTRAT PLURIANNUEL D'OBJECTIFS ET DE MOYENS DE
CH GIMONT - 320780158

POUR LES ETABLISSEMENTS ET SERVICES SUIVANTS

SSIAD - SSIAD CH DE GIMONT - 320003296

Etablissement d'hébergement pour personnes âgées dépendantes (EHPAD) - EHPAD CH GIMONT-SITE HOPITAL -
320783145

Le Directeur Général de l'ARS Occitanie

- VU le Code de l'Action Sociale et des Familles ;
- VU le Code de la Sécurité Sociale ;
- VU la loi n° 2019-1446 du 24/12/2019 de financement de la Sécurité Sociale pour 2020 publiée au Journal Officiel du 27/12/2019 ;
- VU l'arrêté ministériel du 05/06/2020 publié au Journal Officiel du 09/06/2020 pris en application de l'article L314-3 du Code de l'Action Sociale et des Familles fixant, pour l'année 2020 l'objectif global de dépenses d'assurance maladie et le montant total de dépenses pour les établissements et services relevant de la Caisse nationale de solidarité pour l'autonomie ;
- VU la décision du 11/06/2020 publiée au Journal Officiel du 17/06/2020 relative aux dotations régionales limitatives 2020 et à la moyenne nationale des besoins en soins requis 2020 ;
- VU l'arrêté du 17/06/2020 fixant pour 2020 les valeurs du point mentionnées à l'article R.314-162 du code de l'action sociale et des familles publié au Journal Officiel du 21/06/2020 ;
- VU le décret du 24 octobre 2018 portant nomination de Monsieur Pierre RICORDEAU en qualité de Directeur Général de l'agence régionale de santé Occitanie ;
- VU la décision de délégation de signature du directeur général de l'ARS vers le délégué départemental de GERS en date du 10/01/2020 ;
- VU le Contrat Pluriannuel d'Objectifs et de Moyens conclu le 17/10/2018, prenant effet au 31/12/2017 ;

DECIDE

Article 1^{er} Au titre de 2020, la dotation globalisée commune des établissements et services médico-sociaux financés par l'Assurance Maladie, gérés par l'entité dénommée CH GIMONT (320780158) dont le siège est situé 19, R RHIN ET DANUBE, 32201, GIMONT, a été fixée à 3 280 126.52€, dont :
- 69 133.87€ au titre de la prime Grand Âge et attractivité territoriale.

- 105 074.77€ à titre non reconductible dont 81 000.00€ au titre de la prime exceptionnelle à verser aux agents dans le cadre de l'épidémie de covid-19 et 15 866.77€ au titre de la compensation des pertes de recettes.

La prime exceptionnelle à verser aux agents dans le cadre de l'épidémie de covid-19, la compensation des pertes des recettes ainsi que la prime Grand Age/attractivité territoriale du 1er semestre 2020 font l'objet d'un versement unique de 131 433.70€.

La dotation hors versement cité précédemment s'établit à 3 148 692.82€ et se répartit de la manière suivante, les prix de journée à compter de 02/07/2020 étant également mentionnés.

- personnes âgées : 3 101 213.22 €

Dotations (en €)						
FINESS	Hébergement permanent	UHR	PASA	Hébergement temporaire	Accueil de jour	SSIAD
320783145	2 625 913.30	0.00	68 118.83	0.00	73 597.84	0.00
320003296	0.00	0.00	0.00	0.00	0.00	333 583.25

Prix de journée (en €)				
FINESS	Hébergement permanent	Hébergement temporaire	Accueil de jour	SSIAD PA
320783145	0.00	0.00	0.00	0.00
320003296	0.00	0.00	0.00	0.00

Pour 2020, la fraction forfaitaire mensuelle, pour le secteur personnes âgées, s'établit à 258 434.43€.

- personnes handicapées : 47 479.60 €

(dont 47 479.60€ imputable à l'Assurance Maladie)

Dotations (en €)							
FINESS	INT	SI	EXT	Aut_1	Aut_2	Aut_3	SSIAD
320003296	0.00	0.00	0.00	0.00	0.00	0.00	47 479.60

Prix de journée (en €)							
FINESS	INT	SI	EXT	Aut_1	Aut_2	Aut_3	SSIAD
320003296	0.00	0.00	0.00	0.00	0.00	0.00	0.00

Pour 2020, la fraction forfaitaire mensuelle, pour le secteur personnes handicapées, s'établit à 3 956.63€ (dont 3 956.63€ imputable à l'Assurance Maladie)

Article 2 A compter du 1er janvier 2021, en application de l'article L.314-7 du CASF, la dotation globalisée commune s'élève, à titre transitoire, à 3 175 051.75€. Elle se répartit de la manière suivante, les prix de

journée de reconduction étant également mentionnés :

- personnes âgées : 3 127 572.15 €

Dotations (en €)						
FINESS	Hébergement permanent	UHR	PASA	Hébergement temporaire	Accueil de jour	SSIAD
320783145	2 648 078.57	0.00	68 118.83	0.00	73 597.84	0.00
320003296	0.00	0.00	0.00	0.00	0.00	337 776.91

Prix de journée (en €)				
FINESS	Hébergement permanent	Hébergement temporaire	Accueil de jour	SSIAD PA
320783145	0.00	0.00	0.00	0.00
320003296	0.00	0.00	0.00	0.00

Pour 2021, la fraction forfaitaire mensuelle, pour le secteur personnes âgées, s'établit à 260 631.02€.

- personnes handicapées : 47 479.60 €

(dont 47 479.60€ imputable à l'Assurance Maladie)

Dotations (en €)							
FINESS	INT	SI	EXT	Aut_1	Aut_2	Aut_3	SSIAD
320003296	0.00	0.00	0.00	0.00	0.00	0.00	47 479.60

Prix de journée (en €)							
FINESS	INT	SI	EXT	Aut_1	Aut_2	Aut_3	SSIAD
320003296	0.00	0.00	0.00	0.00	0.00	0.00	0.00

Pour 2021, la fraction forfaitaire mensuelle, pour le secteur personnes handicapées, s'établit à 3 956.63 €

(dont 3 956.63€ imputable à l'Assurance Maladie)

Article 3 Les recours contentieux dirigés contre la présente décision doivent être portés devant le Tribunal Interrégional de la Tarification Sanitaire et Sociale sis Cour administrative d'appel de Bordeaux 17 cours de Verdun, 33074, Bordeaux Cedex dans un délai d'un mois à compter de sa publication ou, pour les personnes auxquelles elle sera notifiée, à compter de sa notification.

Article 4 La présente décision sera publiée au recueil des actes administratifs de la Préfecture.

Article 5 Le Directeur Général de l'ARS Occitanie est chargé(e) de l'exécution de la présente décision qui sera notifiée à l'entité gestionnaire CH GIMONT (320780158) et aux structures concernées.

Fait à AUCH, le 2 JUILLET 2020

Par délégation le Délégué Départemental,

Pour le Directeur Général de
l'Agence Régionale de Santé Occitanie et par délégation
le Délégué Départemental du Gers


Jean-Michel BLAY

ARS

32-2020-07-20-035

ESMS du CH GIMONT Décision tarifaire modificative

DECISION TARIFAIRE N°2121 PORTANT MODIFICATION POUR 2020
DU MONTANT ET DE LA REPARTITION DE LA DOTATION GLOBALISEE COMMUNE PREVUE AU
CONTRAT PLURIANNUEL D'OBJECTIFS ET DE MOYENS DE
CH GIMONT - 320780158

POUR LES ETABLISSEMENTS ET SERVICES SUIVANTS

SSIAD - SSIAD CH DE GIMONT - 320003296

Etablissement d'hébergement pour personnes âgées dépendantes (EHPAD) - EHPAD CH GIMONT-SITE HOPITAL -
320783145

Le Directeur Général de l'ARS Occitanie

- VU le Code de l'Action Sociale et des Familles ;
- VU le Code de la Sécurité Sociale ;
- VU la loi n° 2019-1446 du 24/12/2019 de financement de la Sécurité Sociale pour 2020 publiée au Journal Officiel du 27/12/2019 ;
- VU l'arrêté ministériel du 05/06/2020 publié au Journal Officiel du 09/06/2020 pris en application de l'article L314-3 du Code de l'Action Sociale et des Familles fixant, pour l'année 2020 l'objectif global de dépenses d'assurance maladie et le montant total de dépenses pour les établissements et services relevant de la Caisse nationale de solidarité pour l'autonomie ;
- VU la décision du 11/06/2020 publiée au Journal Officiel du 17/06/2020 relative aux dotations régionales limitatives 2020 et à la moyenne nationale des besoins en soins requis 2020 ;
- VU l'arrêté du 17/06/2020 fixant pour 2020 les valeurs du point mentionnées à l'article R.314-162 du code de l'action sociale et des familles publié au Journal Officiel du 21/06/2020 ;
- VU le décret du 24 octobre 2018 portant nomination de Monsieur Pierre RICORDEAU en qualité de Directeur Général de l'agence régionale de santé Occitanie ;
- VU la décision de délégation de signature du directeur général de l'ARS vers le délégué départemental de GERS en date du 10/01/2020 ;

Considérant La décision tarifaire initiale n°1389 en date du 02/07/2020.

DECIDE

Article 1^{er} Au titre de 2020, la dotation globalisée commune des établissements et services médico-sociaux financés par l'Assurance Maladie, gérés par l'entité dénommée CH GIMONT (320780158) dont le siège est situé 19, R RHIN ET DANUBE, 32201, GIMONT, a été fixée à 3 286 126.50€, dont :

- 69 133.87€ au titre de la prime Grand Âge et attractivité territoriale dont la moitié a déjà fait l'objet d'un versement ;
- 111 074.77€ à titre non reconductible dont 87 000.00€ au titre de la prime exceptionnelle à verser aux agents dans le cadre de l'épidémie de covid-19 et 15 866.77€ au titre de la compensation des pertes de recettes déjà versés.

La dotation hors versement cité précédemment s'établit à 3 148 692.80€ et se répartit de la manière suivante, les prix de journée à compter de 02/07/2020 étant également mentionnés.

- personnes âgées : 3 101 213.20 €

Dotations (en €)						
FINESS	Hébergement permanent	UHR	PASA	Hébergement temporaire	Accueil de jour	SSIAD
320783145	2 625 913.28	0.00	68 118.83	0.00	73 597.84	0.00
320003296	0.00	0.00	0.00	0.00	0.00	333 583.25

Prix de journée (en €)				
FINESS	Hébergement permanent	Hébergement temporaire	Accueil de jour	SSIAD PA
320783145	0.00	0.00	0.00	0.00
320003296	0.00	0.00	0.00	0.00

Pour 2020, la fraction forfaitaire mensuelle, pour le secteur personnes âgées, s'établit à 258 434.43€.

- personnes handicapées : 47 479.60 €

(dont 47 479.60€ imputable à l'Assurance Maladie)

Dotations (en €)							
FINESS	INT	SI	EXT	Aut_1	Aut_2	Aut_3	SSIAD
320003296	0.00	0.00	0.00	0.00	0.00	0.00	47 479.60

Prix de journée (en €)							
FINESS	INT	SI	EXT	Aut_1	Aut_2	Aut_3	SSIAD
320003296	0.00	0.00	0.00	0.00	0.00	0.00	0.00

Pour 2020, la fraction forfaitaire mensuelle, pour le secteur personnes handicapées, s'établit à 3 956.63€.

(dont 3 956.63€ imputable à l'Assurance Maladie)

Article 2

A compter du 1er janvier 2021, en application de l'article L.314-7 du CASF, la dotation globalisée commune s'élève, à titre transitoire, 3 175 051.74€. Elle se répartit de la manière suivante, les prix de journée de reconduction étant également mentionnés :

- personnes âgées : 3 127 572.14 €

Dotations (en €)						
FINESS	Hébergement permanent	UHR	PASA	Hébergement temporaire	Accueil de jour	SSIAD
320783145	2 648 078.56	0.00	68 118.83	0.00	73 597.84	0.00
320003296	0.00	0.00	0.00	0.00	0.00	337 776.91

Prix de journée (en €)				
FINESS	Hébergement permanent	Hébergement temporaire	Accueil de jour	SSIAD PA
320783145	0.00	0.00	0.00	0.00
320003296	0.00	0.00	0.00	0.00

Pour 2021, la fraction forfaitaire mensuelle, pour le secteur personnes âgées, s'établit à 260 631.02€.

- personnes handicapées : 47 479.60 €

(dont 47 479.60€ imputable à l'Assurance Maladie)

Dotations (en €)							
FINESS	INT	SI	EXT	Aut_1	Aut_2	Aut_3	SSIAD
320003296	0.00	0.00	0.00	0.00	0.00	0.00	47 479.60

Prix de journée (en €)							
FINESS	INT	SI	EXT	Aut_1	Aut_2	Aut_3	SSIAD
320003296	0.00	0.00	0.00	0.00	0.00	0.00	0.00

Pour 2021, la fraction forfaitaire mensuelle, pour le secteur personnes handicapées, s'établit à 3 956.63€

(dont 3 956.63€ imputable à l'Assurance Maladie)

Article 3 Les recours contentieux dirigés contre la présente décision doivent être portés devant le Tribunal Interrégional de la Tarification Sanitaire et Sociale sis Cours administrative d'appel de Bordeaux 17 cours de Verdun , 33074, Bordeaux Cedex dans un délai d'un mois à compter de sa publication ou, pour les personnes auxquelles elle sera notifiée, à compter de sa notification.

Article 4 La présente décision sera publiée au recueil des actes administratifs de la Préfecture.

Article 5 Le Directeur Général de l'ARS Occitanie est chargé(e) de l'exécution de la présente décision qui sera notifiée à l'entité gestionnaire CH GIMONT (320780158) et aux structures concernées.

Fait à AUCH,

Le 20 Juillet 2020

Par délégation le Délégué Départemental

Pour le Directeur Général de
l'Agence Régionale de Santé Occitanie et par délégation
le Délégué Départemental du Gers



Jean-Michel BLAY

ARS

32-2020-07-02-056

SSIAD ADMR SANTE GERS Décision tarifaire

DECISION TARIFAIRE N° 1575 PORTANT FIXATION DE LA DOTATION
GLOBALE DE SOINS POUR 2020 DE
SSIAD ADMR SANTE GERS SITE VIC-FEZENSA - 320784804

Le Directeur Général de l'ARS Occitanie

- VU le Code de l'Action Sociale et des Familles ;
- VU le Code de la Sécurité Sociale ;
- VU la loi n° 2019-1446 du 24/12/2019 de financement de la Sécurité Sociale pour 2020 publiée au Journal Officiel du 27/12/2019 ;
- VU l'arrêté ministériel du 05/06/2020 publié au Journal Officiel du 09/06/2020 pris en application de l'article L314-3 du Code de l'Action Sociale et des Familles fixant, pour l'année 2020 l'objectif global de dépenses d'assurance maladie et le montant total de dépenses pour les établissements et services relevant de la Caisse nationale de solidarité pour l'autonomie ;
- VU la décision du 11/06/2020 publiée au Journal Officiel du 17/06/2020 relative aux dotations régionales limitatives 2020 et à la moyenne nationale des besoins en soins requis 2020 ;
- VU le décret du 24 octobre 2018 portant nomination de Monsieur Pierre RICORDEAU en qualité de Directeur Général de l'agence régionale de santé Occitanie ;
- VU la décision de délégation de signature du directeur général de l'ARS vers le délégué départemental de GERS en date du 10/01/2020 ;
- VU l'autorisation ou le renouvellement d'autorisation en date du 03/01/2017 de la structure SSIAD dénommée SSIAD ADMR SANTE GERS SITE VIC-FEZENSA (320784804) sise 6, R LAFAYETTE, 32190, VIC FEZENSAC et gérée par l'entité dénommée ASSOCIATION DEP ADMR SANTE GERS (320004963) ;

DECIDE

Article 1^{er} La dotation globale de soins est fixée à 947 745.24€ au titre de 2020 correspondant à la dotation reconduite de 928 245.24€ augmentée de :

- 19 500.00€ de crédits non reconductibles au titre de la prime exceptionnelle à verser aux agents dans le cadre de l'épidémie de covid-19.

La prime exceptionnelle à verser aux agents dans le cadre de l'épidémie de covid-19 fait l'objet d'un versement unique de 19 500.00€.

La dotation hors versement cité précédemment se répartit comme suit :

- pour l'accueil de personnes âgées : 903 929.34€ (fraction forfaitaire s'élevant à 75 327.45€).
Le prix de journée est fixé à 0.00€.

- pour l'accueil de personnes handicapées : 24 315.90€ (fraction forfaitaire s'élevant à 2 026.33€).
Le prix de journée est fixé à 0.00€.

Article 2 A compter du 1er janvier 2021, en application de l'article L.314-7 du CASF, les tarifs de reconduction sont fixés, à titre transitoire, à :

- dotation globale de soins 2021 : 827 911.55€. Cette dotation se répartit comme suit :

- pour l'accueil de personnes âgées : 803 595.65€ (fraction forfaitaire s'élevant à 66 966.31€).
Le prix de journée est fixé à 0.00€.

- pour l'accueil de personnes handicapées : 24 315.90€ (fraction forfaitaire s'élevant à 2 026.33€).
Le prix de journée est fixé à 0.00€.

Article 3 Les recours contentieux dirigés contre la présente décision doivent être portés devant le Tribunal Interrégional de la Tarification Sanitaire et Sociale sis Cour administrative d'appel de Bordeaux 17 cours de Verdun, 33074, Bordeaux Cedex dans un délai d'un mois à compter de sa publication ou, pour les personnes auxquelles elle sera notifiée, à compter de sa notification.

Article 4 La présente décision sera publiée au recueil des actes administratifs de la Préfecture.

Article 5 Le Directeur Général de l'ARS Occitanie est chargé(e) de l'exécution de la présente décision qui sera notifiée à l'entité gestionnaire ASSOCIATION DEP ADMR SANTE GERS (320004963) et à l'établissement concerné.

Fait à AUCH, le 2 JUILLET 2020

Par délégation le Délégué Départemental,

Pour le Directeur Général de
l'Agence Régionale de Santé Occitanie et par délégation
le Délégué Départemental du Gers

Jean-Michel BLAY

ARS

32-2020-07-02-055

SSIAD ADOM TRAIT D'UNION Décision tarifaire

DECISION TARIFAIRE N°1484 PORTANT FIXATION POUR 2020
DU MONTANT ET DE LA REPARTITION DE LA DOTATION GLOBALISEE COMMUNE PREVUE AU
CONTRAT PLURIANNUEL D'OBJECTIFS ET DE MOYENS DE
ADOM TRAIT D'UNION - 320003601

POUR LES ETABLISSEMENTS ET SERVICES SUIVANTS
SSIAD - SSIAD ADOM TRAIT D'UNION - 320003676

Le Directeur Général de l'ARS Occitanie

- VU le Code de l'Action Sociale et des Familles ;
- VU le Code de la Sécurité Sociale ;
- VU la loi n° 2019-1446 du 24/12/2019 de financement de la Sécurité Sociale pour 2020 publiée au Journal Officiel du 27/12/2019 ;
- VU l'arrêté ministériel du 05/06/2020 publié au Journal Officiel du 09/06/2020 pris en application de l'article L314-3 du Code de l'Action Sociale et des Familles fixant, pour l'année 2020 l'objectif global de dépenses d'assurance maladie et le montant total de dépenses pour les établissements et services relevant de la Caisse nationale de solidarité pour l'autonomie ;
- VU la décision du 11/06/2020 publiée au Journal Officiel du 17/06/2020 relative aux dotations régionales limitatives 2020 et à la moyenne nationale des besoins en soins requis 2020 ;
- VU le décret du 24 octobre 2018 portant nomination de Monsieur Pierre RICORDEAU en qualité de Directeur Général de l'agence régionale de santé Occitanie ;
- VU la décision de délégation de signature du directeur général de l'ARS vers le délégué départemental de GERS en date du 10/01/2020 ;
- VU le Contrat Pluriannuel d'Objectifs et de Moyens conclu le 19/02/2019, prenant effet au 19/02/2019 ;

DECIDE

- Article 1^{er} Au titre de 2020, la dotation globalisée commune des établissements et services médico-sociaux financés par l'Assurance Maladie, gérés par l'entité dénommée ADOM TRAIT D'UNION (320003601) dont le siège est situé 16, R DES PYRENEES, 32160, PLAISANCE, a été fixée à 441 035.03€, dont :
- 7 910.00€ à titre non reconductible dont 7 910.00€ au titre de la prime exceptionnelle à verser aux agents dans le cadre de l'épidémie de covid-19.
- La prime exceptionnelle à verser aux agents dans le cadre de l'épidémie de covid-19, la compensation des pertes des recettes ainsi que la prime Grand Age/attractivité territoriale du 1er semestre 2020 font l'objet d'un versement unique de 7 910.00€.

La dotation hors versement cité précédemment s'établit à 433 125.03€ et se répartit de la manière suivante, les prix de journée à compter de 02/07/2020 étant également mentionnés.

- personnes âgées : 420 375.64 €

Dotations (en €)						
FINESS	Hébergement permanent	UHR	PASA	Hébergement temporaire	Accueil de jour	SSIAD
320003676	0.00	0.00	0.00	0.00	0.00	420 375.64

Prix de journée (en €)				
FINESS	Hébergement permanent	Hébergement temporaire	Accueil de jour	SSIAD PA
320003676	0.00	0.00	0.00	0.00

Pour 2020, la fraction forfaitaire mensuelle, pour le secteur personnes âgées, s'établit à 35 031.30€.

- personnes handicapées : 12 749.39 €

(dont 12 749.39€ imputable à l'Assurance Maladie)

Dotations (en €)							
FINESS	INT	SI	EXT	Aut_1	Aut_2	Aut_3	SSIAD
320003676	0.00	0.00	0.00	0.00	0.00	0.00	12 749.39

Prix de journée (en €)							
FINESS	INT	SI	EXT	Aut_1	Aut_2	Aut_3	SSIAD
320003676	0.00	0.00	0.00	0.00	0.00	0.00	0.00

Pour 2020, la fraction forfaitaire mensuelle, pour le secteur personnes handicapées, s'établit à 1 062.45€ (dont 1 062.45€ imputable à l'Assurance Maladie)

Article 2 A compter du 1er janvier 2021, en application de l'article L.314-7 du CASF, la dotation globalisée commune s'élève, à titre transitoire, à 433 125.03€. Elle se répartit de la manière suivante, les prix de journée de reconduction étant également mentionnés :

- personnes âgées : 420 375.64 €

Dotations (en €)						
FINESS	Hébergement permanent	UHR	PASA	Hébergement temporaire	Accueil de jour	SSIAD
320003676	0.00	0.00	0.00	0.00	0.00	420 375.64

Prix de journée (en €)				
FINESS	Hébergement permanent	Hébergement temporaire	Accueil de jour	SSIAD PA
320003676	0.00	0.00	0.00	0.00

Pour 2021, la fraction forfaitaire mensuelle, pour le secteur personnes âgées, s'établit à 35 031.30€.

- personnes handicapées : 12 749.39 €

(dont 12 749.39€ imputable à l'Assurance Maladie)

Dotations (en €)							
FINESS	INT	SI	EXT	Aut_1	Aut_2	Aut_3	SSIAD
320003676	0.00	0.00	0.00	0.00	0.00	0.00	12 749.39

Prix de journée (en €)							
FINESS	INT	SI	EXT	Aut_1	Aut_2	Aut_3	SSIAD
320003676	0.00	0.00	0.00	0.00	0.00	0.00	0.00

Pour 2021, la fraction forfaitaire mensuelle, pour le secteur personnes handicapées, s'établit à 1 062.45 €

(dont 1 062.45€ imputable à l'Assurance Maladie)

Article 3 Les recours contentieux dirigés contre la présente décision doivent être portés devant le Tribunal Interrégional de la Tarification Sanitaire et Sociale sis Cour administrative d'appel de Bordeaux 17 cours de Verdun, 33074, Bordeaux Cedex dans un délai d'un mois à compter de sa publication ou, pour les personnes auxquelles elle sera notifiée, à compter de sa notification.

Article 4 La présente décision sera publiée au recueil des actes administratifs de la Préfecture.

Article 5 Le Directeur Général de l'ARS Occitanie est chargé(e) de l'exécution de la présente décision qui sera notifiée à l'entité gestionnaire ADOM TRAIT D'UNION (320003601) et aux structures concernées.

Fait à AUCH, le 2 JUILLET 2020

Par délégation le Délégué Départemental,

Pour le Directeur Général de
l'Agence Régionale de Santé Occitanie et par délégation
le Délégué Départemental du Gers

Jean-Michel BLAY



ARS

32-2020-07-02-070

SSIAD CH MAUVEZIN Décision tarifaire

DECISION TARIFAIRE N° 1601 PORTANT FIXATION DE LA DOTATION
GLOBALE DE SOINS POUR 2020 DE
SSIAD CH MAUVEZIN - 320784994

Le Directeur Général de l'ARS Occitanie

- VU le Code de l'Action Sociale et des Familles ;
- VU le Code de la Sécurité Sociale ;
- VU la loi n° 2019-1446 du 24/12/2019 de financement de la Sécurité Sociale pour 2020 publiée au Journal Officiel du 27/12/2019 ;
- VU l'arrêté ministériel du 05/06/2020 publié au Journal Officiel du 09/06/2020 pris en application de l'article L314-3 du Code de l'Action Sociale et des Familles fixant, pour l'année 2020 l'objectif global de dépenses d'assurance maladie et le montant total de dépenses pour les établissements et services relevant de la Caisse nationale de solidarité pour l'autonomie ;
- VU la décision du 11/06/2020 publiée au Journal Officiel du 17/06/2020 relative aux dotations régionales limitatives 2020 et à la moyenne nationale des besoins en soins requis 2020 ;
- VU le décret du 24 octobre 2018 portant nomination de Monsieur Pierre RICORDEAU en qualité de Directeur Général de l'agence régionale de santé Occitanie ;
- VU la décision de délégation de signature du directeur général de l'ARS vers le délégué départemental de GERS en date du 10/01/2020 ;
- VU l'autorisation ou le renouvellement d'autorisation en date du 03/01/2017 de la structure SSIAD dénommée SSIAD CH MAUVEZIN (320784994) sise 2, R BUGUET, 32120, MAUVEZIN et gérée par l'entité dénommée CH DE MAUVEZIN (320780182) ;

DECIDE

Article 1^{er} La dotation globale de soins est fixée à 370 170.07€ au titre de 2020 correspondant à la dotation reconduite de 359 796.10€ augmentée de :

- 8 747.94€ au titre de la prime Grand Âge et attractivité territoriale.
- 6 000.00€ de crédits non reconductibles au titre de la prime exceptionnelle à verser aux agents dans le cadre de l'épidémie de covid-19.

La prime exceptionnelle à verser aux agents dans le cadre de l'épidémie de covid-19 ainsi que la prime Grand Age/Attractivité du 1^{er} semestre 2020 font l'objet d'un versement unique de 10 373.97€.

La dotation hors versement cité précédemment se répartit comme suit :

- pour l'accueil de personnes âgées : 347 925.66€ (fraction forfaitaire s'élevant à 28 993.81€).
Le prix de journée est fixé à 0.00€.

- pour l'accueil de personnes handicapées : 11 870.44€ (fraction forfaitaire s'élevant à 989.20€).
Le prix de journée est fixé à 0.00€.

Article 2 A compter du 1^{er} janvier 2021, en application de l'article L.314-7 du CASF, les tarifs de reconduction sont fixés, à titre transitoire, à :

• dotation globale de soins 2021 : 364 170.08€. Cette dotation se répartit comme suit :

- pour l'accueil de personnes âgées : 352 299.64€ (fraction forfaitaire s'élevant à 29 358.30€).
Le prix de journée est fixé à 0.00€.

- pour l'accueil de personnes handicapées : 11 870.44€ (fraction forfaitaire s'élevant à 989.20€).
Le prix de journée est fixé à 0.00€.

Article 3 Les recours contentieux dirigés contre la présente décision doivent être portés devant le Tribunal Interrégional de la Tarification Sanitaire et Sociale sis Cour administrative d'appel de Bordeaux 17 cours de Verdun, 33074, Bordeaux Cedex dans un délai d'un mois à compter de sa publication ou, pour les personnes auxquelles elle sera notifiée, à compter de sa notification.

Article 4 La présente décision sera publiée au recueil des actes administratifs de la Préfecture.

Article 5 Le Directeur Général de l'ARS Occitanie est chargé(e) de l'exécution de la présente décision qui sera notifiée à l'entité gestionnaire CH DE MAUVEZIN (320780182) et à l'établissement concerné.

Fait à AUCH, le 2 JUILLET 2020

Par délégation le Délégué Départemental,

Pour le Directeur Général de
l'Agence Régionale de Santé Occitanie et par délégation
le Délégué Départemental du Gers

Jean-Michel BLAY

ARS

32-2020-07-02-066

SSIAD CH NOGARO Décision tarifaire

DECISION TARIFAIRE N° 1608 PORTANT FIXATION DE LA DOTATION
GLOBALE DE SOINS POUR 2020 DE
SSIAD CH NOGARO - 320784697

Le Directeur Général de l'ARS Occitanie

- VU le Code de l'Action Sociale et des Familles ;
- VU le Code de la Sécurité Sociale ;
- VU la loi n° 2019-1446 du 24/12/2019 de financement de la Sécurité Sociale pour 2020 publiée au Journal Officiel du 27/12/2019 ;
- VU l'arrêté ministériel du 05/06/2020 publié au Journal Officiel du 09/06/2020 pris en application de l'article L314-3 du Code de l'Action Sociale et des Familles fixant, pour l'année 2020 l'objectif global de dépenses d'assurance maladie et le montant total de dépenses pour les établissements et services relevant de la Caisse nationale de solidarité pour l'autonomie ;
- VU la décision du 11/06/2020 publiée au Journal Officiel du 17/06/2020 relative aux dotations régionales limitatives 2020 et à la moyenne nationale des besoins en soins requis 2020 ;
- VU le décret du 24 octobre 2018 portant nomination de Monsieur Pierre RICORDEAU en qualité de Directeur Général de l'agence régionale de santé Occitanie ;
- VU la décision de délégation de signature du directeur général de l'ARS vers le délégué départemental de GERS en date du 10/01/2020 ;
- VU l'autorisation ou le renouvellement d'autorisation en date du 03/01/2017 de la structure SSIAD dénommée SSIAD CH NOGARO (320784697) sise 1, AV DES PYRENEES, 32110, NOGARO et gérée par l'entité dénommée CH NOGARO (320780208) ;

DECIDE

Article 1^{er} La dotation globale de soins est fixée à 588 123.35€ au titre de 2020 correspondant à la dotation reconduite de 571 109.55€ augmentée de :

- 14 027.61€ au titre de la prime Grand Âge et attractivité territoriale.
- 10 000.00€ de crédits non reconductibles au titre de la prime exceptionnelle à verser aux agents dans le cadre de l'épidémie de covid-19.

La prime exceptionnelle à verser aux agents dans le cadre de l'épidémie de covid-19 ainsi que la prime Grand Age/Attractivité du 1^{er} semestre 2020 font l'objet d'un versement unique de 17 013.81€.

La dotation hors versement cité précédemment se répartit comme suit :

- pour l'accueil de personnes âgées : 557 910.54€ (fraction forfaitaire s'élevant à 46 492.55€). Le prix de journée est fixé à 0.00€.

- pour l'accueil de personnes handicapées : 13 199.01€ (fraction forfaitaire s'élevant à 1 099.92€). Le prix de journée est fixé à 0.00€.

Article 2 A compter du 1^{er} janvier 2021, en application de l'article L.314-7 du CASF, les tarifs de reconduction sont fixés, à titre transitoire, à :

- dotation globale de soins 2021 : 578 123.35€. Cette dotation se répartit comme suit :

- pour l'accueil de personnes âgées : 564 924.34€ (fraction forfaitaire s'élevant à 47 077.03€). Le prix de journée est fixé à 0.00€.

- pour l'accueil de personnes handicapées : 13 199.01€ (fraction forfaitaire s'élevant à 1 099.92€).

- Le prix de journée est fixé à 0.00€.

Article 3 Les recours contentieux dirigés contre la présente décision doivent être portés devant le Tribunal Interrégional de la Tarification Sanitaire et Sociale sis Cour administrative d'appel de Bordeaux 17 cours de Verdun, 33074, Bordeaux Cedex dans un délai d'un mois à compter de sa publication ou, pour les personnes auxquelles elle sera notifiée, à compter de sa notification.

Article 4 La présente décision sera publiée au recueil des actes administratifs de la Préfecture.

Article 5 Le Directeur Général de l'ARS Occitanie est chargé(e) de l'exécution de la présente décision qui sera notifiée à l'entité gestionnaire CH NOGARO (320780208) et à l'établissement concerné.

Fait à AUCH, le 2 JUILLET 2020

Par délégation le Délégué Départemental,

Pour le Directeur Général de
l'Agence Régionale de Santé Occitanie et par délégation
le Délégué Départemental du Gers

Jean-Michel BLAY



ARS

32-2020-07-02-063

SSIAD CHI LOMBEZ Décision tarifaire

DECISION TARIFAIRE N° 1622 PORTANT FIXATION DE LA DOTATION
GLOBALE DE SOINS POUR 2020 DE
SSIAD CHI LOMBEZ - 320784655

Le Directeur Général de l'ARS Occitanie

- VU le Code de l'Action Sociale et des Familles ;
- VU le Code de la Sécurité Sociale ;
- VU la loi n° 2019-1446 du 24/12/2019 de financement de la Sécurité Sociale pour 2020 publiée au Journal Officiel du 27/12/2019 ;
- VU l'arrêté ministériel du 05/06/2020 publié au Journal Officiel du 09/06/2020 pris en application de l'article L314-3 du Code de l'Action Sociale et des Familles fixant, pour l'année 2020 l'objectif global de dépenses d'assurance maladie et le montant total de dépenses pour les établissements et services relevant de la Caisse nationale de solidarité pour l'autonomie ;
- VU la décision du 11/06/2020 publiée au Journal Officiel du 17/06/2020 relative aux dotations régionales limitatives 2020 et à la moyenne nationale des besoins en soins requis 2020 ;
- VU le décret du 24 octobre 2018 portant nomination de Monsieur Pierre RICORDEAU en qualité de Directeur Général de l'agence régionale de santé Occitanie ;
- VU la décision de délégation de signature du directeur général de l'ARS vers le délégué départemental de GERS en date du 10/01/2020 ;
- VU l'autorisation ou le renouvellement d'autorisation en date du 03/01/2017 de la structure SSIAD dénommée SSIAD CHI LOMBEZ (320784655) sise 1, R DES RELIGIEUSES, 32220, LOMBEZ et gérée par l'entité dénommée CHI LOMBEZ SAMATAN (320780174) ;

DECIDE

Article 1^{er} La dotation globale de soins est fixée à 619 419.53€ au titre de 2020 correspondant à la dotation reconduite de 604 210.03€ augmentée de :

- 14 419.00€ au titre de la prime Grand Âge et attractivité territoriale.
- 8 000.00€ de crédits non reconductibles au titre de la prime exceptionnelle à verser aux agents dans le cadre de l'épidémie de covid-19.

La prime exceptionnelle à verser aux agents dans le cadre de l'épidémie de covid-19 ainsi que la prime Grand Age/Attractivité du 1^{er} semestre 2020 font l'objet d'un versement unique de 15 209.50€.

La dotation hors versement cité précédemment se répartit comme suit :

- pour l'accueil de personnes âgées : 573 477.21€ (fraction forfaitaire s'élevant à 47 789.77€).
Le prix de journée est fixé à 0.00€.
- pour l'accueil de personnes handicapées : 30 732.82€ (fraction forfaitaire s'élevant à 2 561.07€).
Le prix de journée est fixé à 0.00€.

Article 2 A compter du 1^{er} janvier 2021, en application de l'article L.314-7 du CASF, les tarifs de reconduction sont fixés, à titre transitoire, à :

- dotation globale de soins 2021 : 611 419.53€. Cette dotation se répartit comme suit :
 - pour l'accueil de personnes âgées : 580 686.71€ (fraction forfaitaire s'élevant à 48 390.56€).
Le prix de journée est fixé à 0.00€.
 - pour l'accueil de personnes handicapées : 30 732.82€ (fraction forfaitaire s'élevant à 2 561.07€).
Le prix de journée est fixé à 0.00€.

Article 3 Les recours contentieux dirigés contre la présente décision doivent être portés devant le Tribunal Interrégional de la Tarification Sanitaire et Sociale sis Cour administrative d'appel de Bordeaux 17 cours de Verdun, 33074, Bordeaux Cedex dans un délai d'un mois à compter de sa publication ou, pour les personnes auxquelles elle sera notifiée, à compter de sa notification.

Article 4 La présente décision sera publiée au recueil des actes administratifs de la Préfecture.

Article 5 Le Directeur Général de l'ARS Occitanie est chargé(e) de l'exécution de la présente décision qui sera notifiée à l'entité gestionnaire CHI LOMBEZ SAMATAN (320780174) et à l'établissement concerné.

Fait à AUCH, le 2 JUILLET 2020

Par délégation le Délégué Départemental,

Pour le Directeur Général de
l'Agence Régionale de Santé Occitanie et par délégation
le Délégué Départemental du Gers

Jean-Michel BLAY



ARS

32-2020-07-02-061

SSIAD CIAS ARMAGNAC ADOUR Décision tarifaire

DECISION TARIFAIRE N° 1691 PORTANT FIXATION DE LA DOTATION
GLOBALE DE SOINS POUR 2020 DE
SSIAD DU CIAS ARMAGNAC ADOUR - 320784812

Le Directeur Général de l'ARS Occitanie

- VU le Code de l'Action Sociale et des Familles ;
- VU le Code de la Sécurité Sociale ;
- VU la loi n° 2019-1446 du 24/12/2019 de financement de la Sécurité Sociale pour 2020 publiée au Journal Officiel du 27/12/2019 ;
- VU l'arrêté ministériel du 05/06/2020 publié au Journal Officiel du 09/06/2020 pris en application de l'article L314-3 du Code de l'Action Sociale et des Familles fixant, pour l'année 2020 l'objectif global de dépenses d'assurance maladie et le montant total de dépenses pour les établissements et services relevant de la Caisse nationale de solidarité pour l'autonomie ;
- VU la décision du 11/06/2020 publiée au Journal Officiel du 17/06/2020 relative aux dotations régionales limitatives 2020 et à la moyenne nationale des besoins en soins requis 2020 ;
- VU le décret du 24 octobre 2018 portant nomination de Monsieur Pierre RICORDEAU en qualité de Directeur Général de l'agence régionale de santé Occitanie ;
- VU la décision de délégation de signature du directeur général de l'ARS vers le délégué départemental de GERS en date du 10/01/2020 ;
- VU l'autorisation ou le renouvellement d'autorisation en date du 03/01/2017 de la structure SSIAD dénommée SSIAD DU CIAS ARMAGNAC ADOUR (320784812) sise 162, CHE DES CARRIERES, 32400, RISCLE et gérée par l'entité dénommée CIAS ARMAGNAC-ADOUR (320782857) ;

DECIDE

Article 1^{er} La dotation globale de soins est fixée à 585 920.14€ au titre de 2020 correspondant à la dotation reconduite de 573 420.14€ augmentée de :

- 12 500.00€ de crédits non reconductibles au titre de la prime exceptionnelle à verser aux agents dans le cadre de l'épidémie de covid-19.

La prime exceptionnelle à verser aux agents dans le cadre de l'épidémie de covid-19 fait l'objet d'un versement unique de 12 500.00€.

La dotation hors versement cité précédemment se répartit comme suit :

- pour l'accueil de personnes âgées : 561 549.70€ (fraction forfaitaire s'élevant à 46 795.81€).
Le prix de journée est fixé à 0.00€.

- pour l'accueil de personnes handicapées : 11 870.44€ (fraction forfaitaire s'élevant à 989.20€).
Le prix de journée est fixé à 0.00€.

Article 2 A compter du 1er janvier 2021, en application de l'article L.314-7 du CASF, les tarifs de reconduction sont fixés, à titre transitoire, à :

- dotation globale de soins 2021 : 578 033.38€. Cette dotation se répartit comme suit :

- pour l'accueil de personnes âgées : 566 162.94€ (fraction forfaitaire s'élevant à 47 180.25€).
Le prix de journée est fixé à 0.00€.

- pour l'accueil de personnes handicapées : 11 870.44€ (fraction forfaitaire s'élevant à 989.20€).
Le prix de journée est fixé à 0.00€.

Article 3 Les recours contentieux dirigés contre la présente décision doivent être portés devant le Tribunal Interrégional de la Tarification Sanitaire et Sociale sis Cour administrative d'appel de Bordeaux 17 cours de Verdun, 33074, Bordeaux Cedex dans un délai d'un mois à compter de sa publication ou, pour les personnes auxquelles elle sera notifiée, à compter de sa notification.

Article 4 La présente décision sera publiée au recueil des actes administratifs de la Préfecture.

Article 5 Le Directeur Général de l'ARS Occitanie est chargé(e) de l'exécution de la présente décision qui sera notifiée à l'entité gestionnaire CIAS ARMAGNAC-ADOUR (320782857) et à l'établissement concerné.

Fait à AUCH, le 2 JUILLET 2020

Par délégation le Délégué Départemental,

Pour le Directeur Général de
l'Agence Régionale de Santé Occitanie et par délégation
le Délégué Départemental du Gers

Jean-Michel BLAY



ARS

32-2020-07-02-054

SSIAD CIAS ASTARAC ARROS EN GASCOGNE
Décision tarifaire

DECISION TARIFAIRE N°1496 PORTANT FIXATION POUR 2020
DU MONTANT ET DE LA REPARTITION DE LA DOTATION GLOBALISEE COMMUNE PREVUE AU
CONTRAT PLURIANNUEL D'OBJECTIFS ET DE MOYENS DE
CIAS ASTARAC ARROS EN GASCOGNE - 320003197
POUR LES ETABLISSEMENTS ET SERVICES SUIVANTS
SSIAD - SSIAD CIAS ASTARAC ARROS EN GASCOGNE - 320003221

Le Directeur Général de l'ARS Occitanie

- VU le Code de l'Action Sociale et des Familles ;
- VU le Code de la Sécurité Sociale ;
- VU la loi n° 2019-1446 du 24/12/2019 de financement de la Sécurité Sociale pour 2020 publiée au Journal Officiel du 27/12/2019 ;
- VU l'arrêté ministériel du 05/06/2020 publié au Journal Officiel du 09/06/2020 pris en application de l'article L314-3 du Code de l'Action Sociale et des Familles fixant, pour l'année 2020 l'objectif global de dépenses d'assurance maladie et le montant total de dépenses pour les établissements et services relevant de la Caisse nationale de solidarité pour l'autonomie ;
- VU la décision du 11/06/2020 publiée au Journal Officiel du 17/06/2020 relative aux dotations régionales limitatives 2020 et à la moyenne nationale des besoins en soins requis 2020 ;
- VU le décret du 24 octobre 2018 portant nomination de Monsieur Pierre RICORDEAU en qualité de Directeur Général de l'agence régionale de santé Occitanie ;
- VU la décision de délégation de signature du directeur général de l'ARS vers le délégué départemental de GERS en date du 10/01/2020 ;
- VU le Contrat Pluriannuel d'Objectifs et de Moyens conclu le 14/02/2018, prenant effet au 31/12/2017 ;

DECIDE

- Article 1^{er} Au titre de 2020, la dotation globalisée commune des établissements et services médico-sociaux financés par l'Assurance Maladie, gérés par l'entité dénommée CIAS ASTARAC ARROS EN GASCOGNE (320003197) dont le siège est situé 0, LA GRAVIERE, 32300, IDRAC RESPAILLES, a été fixée à 473 061.10€, dont :
- 9 000.00€ à titre non reconductible dont 9 000.00€ au titre de la prime exceptionnelle à verser aux agents dans le cadre de l'épidémie de covid-19.
- La prime exceptionnelle à verser aux agents dans le cadre de l'épidémie de covid-19 fait l'objet d'un versement unique de 9 000.00€.

La dotation hors versement cité précédemment s'établit à 464 061.10€ et se répartit de la manière suivante, les prix de journée à compter de 02/07/2020 étant également mentionnés.

- personnes âgées : 440 321.31 €

Dotations (en €)						
FINESS	Hébergement permanent	UHR	PASA	Hébergement temporaire	Accueil de jour	SSIAD
320003221	0.00	0.00	0.00	0.00	0.00	440 321.31

Prix de journée (en €)				
FINESS	Hébergement permanent	Hébergement temporaire	Accueil de jour	SSIAD PA
320003221	0.00	0.00	0.00	0.00

Pour 2020, la fraction forfaitaire mensuelle, pour le secteur personnes âgées, s'établit à 36 693.44€.

- personnes handicapées : 23 739.79 €

(dont 23 739.80€ imputable à l'Assurance Maladie)

Dotations (en €)							
FINESS	INT	SI	EXT	Aut_1	Aut_2	Aut_3	SSIAD
320003221	0.00	0.00	0.00	0.00	0.00	0.00	23 739.79

Prix de journée (en €)							
FINESS	INT	SI	EXT	Aut_1	Aut_2	Aut_3	SSIAD
320003221	0.00	0.00	0.00	0.00	0.00	0.00	0.00

Pour 2020, la fraction forfaitaire mensuelle, pour le secteur personnes handicapées, s'établit à 1 978.32€ (dont 1 978.32€ imputable à l'Assurance Maladie)

Article 2 A compter du 1er janvier 2021, en application de l'article L.314-7 du CASF, la dotation globalisée commune s'élève, à titre transitoire, à 464 061.10€. Elle se répartit de la manière suivante, les prix de journée de reconduction étant également mentionnés :

- personnes âgées : 440 321.31 €

Dotations (en €)						
FINESS	Hébergement permanent	UHR	PASA	Hébergement temporaire	Accueil de jour	SSIAD
320003221	0.00	0.00	0.00	0.00	0.00	440 321.31

Prix de journée (en €)				
FINESS	Hébergement permanent	Hébergement temporaire	Accueil de jour	SSIAD PA
320003221	0.00	0.00	0.00	0.00

Pour 2021, la fraction forfaitaire mensuelle, pour le secteur personnes âgées, s'établit à 36 693.44€.

- personnes handicapées : 23 739.79 €

(dont 23 739.80€ imputable à l'Assurance Maladie)

Dotations (en €)							
FINESS	INT	SI	EXT	Aut_1	Aut_2	Aut_3	SSIAD
320003221	0.00	0.00	0.00	0.00	0.00	0.00	23 739.79

Prix de journée (en €)							
FINESS	INT	SI	EXT	Aut_1	Aut_2	Aut_3	SSIAD
320003221	0.00	0.00	0.00	0.00	0.00	0.00	0.00

Pour 2021, la fraction forfaitaire mensuelle, pour le secteur personnes handicapées, s'établit à 1 978.32 €

(dont 1 978.32€ imputable à l'Assurance Maladie)

Article 3 Les recours contentieux dirigés contre la présente décision doivent être portés devant le Tribunal Interrégional de la Tarification Sanitaire et Sociale sis Cour administrative d'appel de Bordeaux 17 cours de Verdun, 33074, Bordeaux Cedex dans un délai d'un mois à compter de sa publication ou, pour les personnes auxquelles elle sera notifiée, à compter de sa notification.

Article 4 La présente décision sera publiée au recueil des actes administratifs de la Préfecture.

Article 5 Le Directeur Général de l'ARS Occitanie est chargé(e) de l'exécution de la présente décision qui sera notifiée à l'entité gestionnaire CIAS ASTARAC ARROS EN GASCOGNE (320003197) et aux structures concernées.

Fait à AUCH, le 2 JUILLET 2020

Par délégation le Délégué Départemental,

Pour le Directeur Général de
l'Agence Régionale de Santé Occitanie et par délégation
le Délégué Départemental du Gers

Jean-Michel BLAY



ARS

32-2020-07-02-053

SSIAD CIAS GRAND AUCH CDG Décision tarifaire

DECISION TARIFAIRE N°1498 PORTANT FIXATION POUR 2020
DU MONTANT ET DE LA REPARTITION DE LA DOTATION GLOBALISEE COMMUNE PREVUE AU
CONTRAT PLURIANNUEL D'OBJECTIFS ET DE MOYENS DE
CIAS DU GRAND AUCH COEUR DE GASCOGNE - 320783467

POUR LES ETABLISSEMENTS ET SERVICES SUIVANTS
SSIAD - SSIAD CIAS GRAND AUCH COEUR GASCOGNE - 320782816

Le Directeur Général de l'ARS Occitanie

- VU le Code de l'Action Sociale et des Familles ;
- VU le Code de la Sécurité Sociale ;
- VU la loi n° 2019-1446 du 24/12/2019 de financement de la Sécurité Sociale pour 2020 publiée au Journal Officiel du 27/12/2019 ;
- VU l'arrêté ministériel du 05/06/2020 publié au Journal Officiel du 09/06/2020 pris en application de l'article L314-3 du Code de l'Action Sociale et des Familles fixant, pour l'année 2020 l'objectif global de dépenses d'assurance maladie et le montant total de dépenses pour les établissements et services relevant de la Caisse nationale de solidarité pour l'autonomie ;
- VU la décision du 11/06/2020 publiée au Journal Officiel du 17/06/2020 relative aux dotations régionales limitatives 2020 et à la moyenne nationale des besoins en soins requis 2020 ;
- VU le décret du 24 octobre 2018 portant nomination de Monsieur Pierre RICORDEAU en qualité de Directeur Général de l'agence régionale de santé Occitanie ;
- VU la décision de délégation de signature du directeur général de l'ARS vers le délégué départemental de GERS en date du 10/01/2020 ;
- VU le Contrat Pluriannuel d'Objectifs et de Moyens conclu le 17/04/2019, prenant effet au 17/04/2019 ;

DECIDE

Article 1^{er} Au titre de 2020, la dotation globalisée commune des établissements et services médico-sociaux financés par l'Assurance Maladie, gérés par l'entité dénommée CIAS DU GRAND AUCH COEUR DE GASCOGNE (320783467) dont le siège est situé 0, R PASTEUR, 32000, AUCH, a été fixée à 1 731 876.11€, dont :

- 30 500.00€ à titre non reconductible dont 30 500.00€ au titre de la prime exceptionnelle à verser aux agents dans le cadre de l'épidémie de covid-19.

La prime exceptionnelle à verser aux agents dans le cadre de l'épidémie de covid-19 fait l'objet d'un versement unique de 30 500.00€.

La dotation hors versement cité précédemment s'établit à 1 701 376.11€ et se répartit de la manière suivante, les prix de journée à compter de 02/07/2020 étant également mentionnés.

- personnes âgées : 1 642 026.09 €

Dotations (en €)						
FINESS	Hébergement permanent	UHR	PASA	Hébergement temporaire	Accueil de jour	SSIAD
320782816	0.00	0.00	0.00	0.00	0.00	1 642 026.09

Prix de journée (en €)				
FINESS	Hébergement permanent	Hébergement temporaire	Accueil de jour	SSIAD PA
320782816	0.00	0.00	0.00	0.00

Pour 2020, la fraction forfaitaire mensuelle, pour le secteur personnes âgées, s'établit à 136 835.51€.

- personnes handicapées : 59 350.02 €

(dont 59 350.02€ imputable à l'Assurance Maladie)

Dotations (en €)							
FINESS	INT	SI	EXT	Aut_1	Aut_2	Aut_3	SSIAD
320782816	0.00	0.00	0.00	0.00	0.00	0.00	59 350.02

Prix de journée (en €)							
FINESS	INT	SI	EXT	Aut_1	Aut_2	Aut_3	SSIAD
320782816	0.00	0.00	0.00	0.00	0.00	0.00	0.00

Pour 2020, la fraction forfaitaire mensuelle, pour le secteur personnes handicapées, s'établit à 4 945.84€ (dont 4 945.84€ imputable à l'Assurance Maladie)

Article 2 A compter du 1er janvier 2021, en application de l'article L.314-7 du CASF, la dotation globalisée commune s'élève, à titre transitoire, à 1 701 376.11€. Elle se répartit de la manière suivante, les prix de journée de reconduction étant également mentionnés :

- personnes âgées : 1 642 026.09 €

Dotations (en €)						
FINESS	Hébergement permanent	UHR	PASA	Hébergement temporaire	Accueil de jour	SSIAD
320782816	0.00	0.00	0.00	0.00	0.00	1 642 026.09

Prix de journée (en €)				
FINESS	Hébergement permanent	Hébergement temporaire	Accueil de jour	SSIAD PA
320782816	0.00	0.00	0.00	0.00

Pour 2021, la fraction forfaitaire mensuelle, pour le secteur personnes âgées, s'établit à 136 835.51€.

- personnes handicapées : 59 350.02 €

(dont 59 350.02€ imputable à l'Assurance Maladie)

Dotations (en €)							
FINESS	INT	SI	EXT	Aut_1	Aut_2	Aut_3	SSIAD
320782816	0.00	0.00	0.00	0.00	0.00	0.00	59 350.02

Prix de journée (en €)							
FINESS	INT	SI	EXT	Aut_1	Aut_2	Aut_3	SSIAD
320782816	0.00	0.00	0.00	0.00	0.00	0.00	0.00

Pour 2021, la fraction forfaitaire mensuelle, pour le secteur personnes handicapées, s'établit à 4 945.84 €

(dont 4 945.84€ imputable à l'Assurance Maladie)

Article 3 Les recours contentieux dirigés contre la présente décision doivent être portés devant le Tribunal Interrégional de la Tarification Sanitaire et Sociale sis Cour administrative d'appel de Bordeaux 17 cours de Verdun, 33074, Bordeaux Cedex dans un délai d'un mois à compter de sa publication ou, pour les personnes auxquelles elle sera notifiée, à compter de sa notification.

Article 4 La présente décision sera publiée au recueil des actes administratifs de la Préfecture.

Article 5 Le Directeur Général de l'ARS Occitanie est chargé(e) de l'exécution de la présente décision qui sera notifiée à l'entité gestionnaire CIAS DU GRAND AUCH COEUR DE GASCOGNE (320783467) et aux structures concernées.

Fait à AUCH, le 2 JUILLET 2020

Par délégation le Délégué Départemental,

Pour le Directeur Général de
l'Agence Régionale de Santé Occitanie et par délégation
le Délégué Départemental du Gers

Jean-Michel BLAY



ARS

32-2020-07-02-059

SSIAD CIAS TENAREZE Décision tarifaire

DECISION TARIFAIRE N° 1666 PORTANT FIXATION DE LA DOTATION
GLOBALE DE SOINS POUR 2020 DE
SSIAD CIAS DE LA TENAREZE - 320782907

Le Directeur Général de l'ARS Occitanie

- VU le Code de l'Action Sociale et des Familles ;
- VU le Code de la Sécurité Sociale ;
- VU la loi n° 2019-1446 du 24/12/2019 de financement de la Sécurité Sociale pour 2020 publiée au Journal Officiel du 27/12/2019 ;
- VU l'arrêté ministériel du 05/06/2020 publié au Journal Officiel du 09/06/2020 pris en application de l'article L314-3 du Code de l'Action Sociale et des Familles fixant, pour l'année 2020 l'objectif global de dépenses d'assurance maladie et le montant total de dépenses pour les établissements et services relevant de la Caisse nationale de solidarité pour l'autonomie ;
- VU la décision du 11/06/2020 publiée au Journal Officiel du 17/06/2020 relative aux dotations régionales limitatives 2020 et à la moyenne nationale des besoins en soins requis 2020 ;
- VU le décret du 24 octobre 2018 portant nomination de Monsieur Pierre RICORDEAU en qualité de Directeur Général de l'agence régionale de santé Occitanie ;
- VU la décision de délégation de signature du directeur général de l'ARS vers le délégué départemental de GERS en date du 10/01/2020 ;
- VU l'autorisation ou le renouvellement d'autorisation en date du 03/01/2017 de la structure SSIAD dénommée SSIAD CIAS DE LA TENAREZE (320782907) sise 15, AV DE TORO, 32100, CONDOM et gérée par l'entité dénommée CIAS DE LA TENAREZE (320782840) ;

DECIDE

Article 1^{er} La dotation globale de soins est fixée à 1 216 511.72€ au titre de 2020 correspondant à la dotation reconduite de 1 198 511.72€ augmentée de :

- 18 000.00€ de crédits non reconductibles au titre de la prime exceptionnelle à verser aux agents dans le cadre de l'épidémie de covid-19.

La prime exceptionnelle à verser aux agents dans le cadre de l'épidémie de covid-19 fait l'objet d'un versement unique de 18 000.00€.

La dotation hors versement cité précédemment se répartit comme suit :

- pour l'accueil de personnes âgées : 1 145 821.72€ (fraction forfaitaire s'élevant à 95 485.14€).
Le prix de journée est fixé à 0.00€.

- pour l'accueil de personnes handicapées : 52 690.00€ (fraction forfaitaire s'élevant à 4 390.83€).
Le prix de journée est fixé à 0.00€.

Article 2 A compter du 1er janvier 2021, en application de l'article L.314-7 du CASF, les tarifs de reconduction sont fixés, à titre transitoire, à :

- dotation globale de soins 2021 : 1 251 483.14€. Cette dotation se répartit comme suit :

- pour l'accueil de personnes âgées : 1 198 793.15€ (fraction forfaitaire s'élevant à 99 899.43€).

Le prix de journée est fixé à 0.00€.

- pour l'accueil de personnes handicapées : 52 689.99€ (fraction forfaitaire s'élevant à 4 390.83€).

Le prix de journée est fixé à 0.00€.

Article 3 Les recours contentieux dirigés contre la présente décision doivent être portés devant le Tribunal Interrégional de la Tarification Sanitaire et Sociale sis Cour administrative d'appel de Bordeaux 17 cours de Verdun, 33074, Bordeaux Cedex dans un délai d'un mois à compter de sa publication ou, pour les personnes auxquelles elle sera notifiée, à compter de sa notification.

Article 4 La présente décision sera publiée au recueil des actes administratifs de la Préfecture.

Article 5 Le Directeur Général de l'ARS Occitanie est chargé(e) de l'exécution de la présente décision qui sera notifiée à l'entité gestionnaire CIAS DE LA TENAREZE (320782840) et à l'établissement concerné.

Fait à AUCH, le 2 JUILLET 2020

Par délégation le Délégué Départemental,

Pour le Directeur Général de
l'Agence Régionale de Santé Occitanie et par délégation
le Délégué Départemental du Gers

Jean-Michel BLAY



ARS

32-2020-07-02-052

SSIAD CROIX ROUGE Décision tarifaire

DECISION TARIFAIRE N°1500 PORTANT FIXATION POUR 2020
DU MONTANT ET DE LA REPARTITION DE LA DOTATION GLOBALISEE COMMUNE PREVUE AU
CONTRAT PLURIANNUEL D'OBJECTIFS ET DE MOYENS DE
CROIX ROUGE FRANCAISE - 750721334

POUR LES ETABLISSEMENTS ET SERVICES SUIVANTS
SSIAD - SSIAD CROIX ROUGE MASSEUBE - 320784622

Le Directeur Général de l'ARS Occitanie

- VU le Code de l'Action Sociale et des Familles ;
- VU le Code de la Sécurité Sociale ;
- VU la loi n° 2019-1446 du 24/12/2019 de financement de la Sécurité Sociale pour 2020 publiée au Journal Officiel du 27/12/2019 ;
- VU l'arrêté ministériel du 05/06/2020 publié au Journal Officiel du 09/06/2020 pris en application de l'article L314-3 du Code de l'Action Sociale et des Familles fixant, pour l'année 2020 l'objectif global de dépenses d'assurance maladie et le montant total de dépenses pour les établissements et services relevant de la Caisse nationale de solidarité pour l'autonomie ;
- VU la décision du 11/06/2020 publiée au Journal Officiel du 17/06/2020 relative aux dotations régionales limitatives 2020 et à la moyenne nationale des besoins en soins requis 2020 ;
- VU le décret du 24 octobre 2018 portant nomination de Monsieur Pierre RICORDEAU en qualité de Directeur Général de l'agence régionale de santé Occitanie ;
- VU la décision de délégation de signature du directeur général de l'ARS vers le délégué départemental de GERS en date du 10/01/2020 ;
- VU le Contrat Pluriannuel d'Objectifs et de Moyens conclu le 14/06/2019, prenant effet au 14/06/2019 ;

DECIDE

Article 1^{er} Au titre de 2020, la dotation globalisée commune des établissements et services médico-sociaux financés par l'Assurance Maladie, gérés par l'entité dénommée CROIX ROUGE FRANCAISE (750721334) dont le siège est situé 98, R DIDOT, 75694, PARIS 14E ARRONDISSEMENT, a été fixée à 530 933.21€, dont :
- 12 000.00€ à titre non reconductible dont 12 000.00€ au titre de la prime exceptionnelle à verser aux agents dans le cadre de l'épidémie de covid-19.

La prime exceptionnelle à verser aux agents dans le cadre de l'épidémie de covid-19 fait l'objet d'un versement unique de 12 000.00€.

La dotation hors versement cité précédemment s'établit à 518 933.21€ et se répartit de la manière suivante, les prix de journée à compter de 02/07/2020 étant également mentionnés.

- personnes âgées : 496 175.41 €

Dotations (en €)						
FINESS	Hébergement permanent	UHR	PASA	Hébergement temporaire	Accueil de jour	SSIAD
320784622	0.00	0.00	0.00	0.00	0.00	496 175.41

Prix de journée (en €)				
FINESS	Hébergement permanent	Hébergement temporaire	Accueil de jour	SSIAD PA
320784622	0.00	0.00	0.00	0.00

Pour 2020, la fraction forfaitaire mensuelle, pour le secteur personnes âgées, s'établit à 41 347.95€.

- personnes handicapées : 22 757.80 €

(dont 22 757.80€ imputable à l'Assurance Maladie)

Dotations (en €)							
FINESS	INT	SI	EXT	Aut_1	Aut_2	Aut_3	SSIAD
320784622	0.00	0.00	0.00	0.00	0.00	0.00	22 757.80

Prix de journée (en €)							
FINESS	INT	SI	EXT	Aut_1	Aut_2	Aut_3	SSIAD
320784622	0.00	0.00	0.00	0.00	0.00	0.00	0.00

Pour 2020, la fraction forfaitaire mensuelle, pour le secteur personnes handicapées, s'établit à 1 896.48€ (dont 1 896.48€ imputable à l'Assurance Maladie)

Article 2 A compter du 1er janvier 2021, en application de l'article L.314-7 du CASF, la dotation globalisée commune s'élève, à titre transitoire, à 518 933.21€. Elle se répartit de la manière suivante, les prix de journée de reconduction étant également mentionnés :

- personnes âgées : 496 175.41 €

Dotations (en €)						
FINESS	Hébergement permanent	UHR	PASA	Hébergement temporaire	Accueil de jour	SSIAD
320784622	0.00	0.00	0.00	0.00	0.00	496 175.41

Prix de journée (en €)				
FINESS	Hébergement permanent	Hébergement temporaire	Accueil de jour	SSIAD PA
320784622	0.00	0.00	0.00	0.00

Pour 2021, la fraction forfaitaire mensuelle, pour le secteur personnes âgées, s'établit à 41 347.95€.

- personnes handicapées : 22 757.80 €

(dont 22 757.80€ imputable à l'Assurance Maladie)

Dotations (en €)							
FINESS	INT	SI	EXT	Aut_1	Aut_2	Aut_3	SSIAD
320784622	0.00	0.00	0.00	0.00	0.00	0.00	22 757.80

Prix de journée (en €)							
FINESS	INT	SI	EXT	Aut_1	Aut_2	Aut_3	SSIAD
320784622	0.00	0.00	0.00	0.00	0.00	0.00	0.00

Pour 2021, la fraction forfaitaire mensuelle, pour le secteur personnes handicapées, s'établit à 1 896.48 €

(dont 1 896.48€ imputable à l'Assurance Maladie)

Article 3 Les recours contentieux dirigés contre la présente décision doivent être portés devant le Tribunal Interrégional de la Tarification Sanitaire et Sociale sis Cour administrative d'appel de Bordeaux 17 cours de Verdun, 33074, Bordeaux Cedex dans un délai d'un mois à compter de sa publication ou, pour les personnes auxquelles elle sera notifiée, à compter de sa notification.

Article 4 La présente décision sera publiée au recueil des actes administratifs de la Préfecture.

Article 5 Le Directeur Général de l'ARS Occitanie est chargé(e) de l'exécution de la présente décision qui sera notifiée à l'entité gestionnaire CROIX ROUGE FRANCAISE (750721334) et aux structures concernées.

Fait à AUCH, le 2 JUILLET 2020

Par délégation le Délégué Départemental,

Pour le Directeur Général de
l'Agence Régionale de Santé Occitanie et par délégation
le Délégué Départemental du Gers

Jean-Michel BLAY



ARS

32-2020-07-02-072

SSIAD EPS LOMAGNE Décision tarifaire

DECISION TARIFAIRE N° 1712 PORTANT FIXATION DE LA DOTATION
GLOBALE DE SOINS POUR 2020 DE
SSIAD ETAB PUBLIC SANTE DE LOMAGNE - 320784572

Le Directeur Général de l'ARS Occitanie

- VU le Code de l'Action Sociale et des Familles ;
- VU le Code de la Sécurité Sociale ;
- VU la loi n° 2019-1446 du 24/12/2019 de financement de la Sécurité Sociale pour 2020 publiée au Journal Officiel du 27/12/2019 ;
- VU l'arrêté ministériel du 05/06/2020 publié au Journal Officiel du 09/06/2020 pris en application de l'article L314-3 du Code de l'Action Sociale et des Familles fixant, pour l'année 2020 l'objectif global de dépenses d'assurance maladie et le montant total de dépenses pour les établissements et services relevant de la Caisse nationale de solidarité pour l'autonomie ;
- VU la décision du 11/06/2020 publiée au Journal Officiel du 17/06/2020 relative aux dotations régionales limitatives 2020 et à la moyenne nationale des besoins en soins requis 2020 ;
- VU le décret du 24 octobre 2018 portant nomination de Monsieur Pierre RICORDEAU en qualité de Directeur Général de l'agence régionale de santé Occitanie ;
- VU la décision de délégation de signature du directeur général de l'ARS vers le délégué départemental de GERS en date du 10/01/2020 ;
- VU l'autorisation ou le renouvellement d'autorisation en date du 03/01/2017 de la structure SSIAD dénommée SSIAD ETAB PUBLIC SANTE DE LOMAGNE (320784572) sise 0, R SAINT LAURENT, 32500, FLEURANCE et gérée par l'entité dénommée ETS PUBLIC DE SANTE (EX HL)DE LOMAGNE (320004310) ;

DECIDE

Article 1^{er} La dotation globale de soins est fixée à 1 141 572.19€ au titre de 2020 correspondant à la dotation reconduite de 1 104 338.17€ augmentée de :

- 27 468.04€ au titre de la prime Grand Âge et attractivité territoriale.
- 23 500.00€ de crédits non reconductibles au titre de la prime exceptionnelle à verser aux agents dans le cadre de l'épidémie de covid-19.

La prime exceptionnelle à verser aux agents dans le cadre de l'épidémie de covid-19 ainsi que la prime Grand Age/Attractivité du 1er semestre 2020 font l'objet d'un versement unique de 37 234.02€.

La dotation hors versement cité précédemment se répartit comme suit :

- pour l'accueil de personnes âgées : 1 092 467.73€ (fraction forfaitaire s'élevant à 91 038.98€). Le prix de journée est fixé à 0.00€.

- pour l'accueil de personnes handicapées : 11 870.44€ (fraction forfaitaire s'élevant à 989.20€). Le prix de journée est fixé à 0.00€.

Article 2 A compter du 1er janvier 2021, en application de l'article L.314-7 du CASF, les tarifs de reconduction sont fixés, à titre transitoire, à :

- dotation globale de soins 2021 : 1 118 072.20€. Cette dotation se répartit comme suit :

- pour l'accueil de personnes âgées : 1 106 201.76€ (fraction forfaitaire s'élevant à 92 183.48€). Le prix de journée est fixé à 0.00€.

- pour l'accueil de personnes handicapées : 11 870.44€ (fraction forfaitaire s'élevant à 989.20€). Le prix de journée est fixé à 0.00€.

Article 3 Les recours contentieux dirigés contre la présente décision doivent être portés devant le Tribunal Interrégional de la Tarification Sanitaire et Sociale sis Cour administrative d'appel de Bordeaux 17 cours de Verdun, 33074, Bordeaux Cedex dans un délai d'un mois à compter de sa publication ou, pour les personnes auxquelles elle sera notifiée, à compter de sa notification.

Article 4 La présente décision sera publiée au recueil des actes administratifs de la Préfecture.

Article 5 Le Directeur Général de l'ARS Occitanie est chargé(e) de l'exécution de la présente décision qui sera notifiée à l'entité gestionnaire ETS PUBLIC DE SANTE (EX HL) DE LOMAGNE (320004310) et à l'établissement concerné.

Fait à AUCH, le 2 JUILLET 2020

Par délégation le Délégué Départemental,

Pour le Directeur Général de
l'Agence Régionale de Santé Occitanie et par délégation
le Délégué Départemental du Gers

Jean-Michel BLAY



DDT

32-2020-07-03-002

Arrêté autorisant la capture et le suivi des populations piscicoles sur les cours d'eau gersois par la fédération départementale des associations agréées pour la pêche et la protection du milieu aquatique^{Pêche} (FDAAPPMA) du Gers du 1er septembre au 30 novembre 2020



**PRÉFÈTE
DU GERS**

*Liberté
Égalité
Fraternité*

**Direction Départementale des
Territoires du Gers**

Service eau et risques

ARRÊTÉ

**autorisant la capture et le suivi des populations piscicoles sur les cours d'eau gersois
par la fédération départementale des associations agréées pour la pêche et la
protection du milieu aquatique (FDAAPPMA) du Gers**

du 1^{er} septembre au 30 novembre 2020

***La préfète du Gers
Chevalier de la Légion d'Honneur
Chevalier de l'Ordre National du Mérite***

Vu le code de l'environnement ;

Vu la demande de la fédération départementale des associations agréées pour la pêche et la protection du milieu aquatique (FDAAPPMA) du Gers en date du 25 juin 2020 ;

Vu l'avis du service départemental de l'office français de la biodiversité en date du 1^{er} juillet 2020 ;

Considérant

que l'autorité administrative chargée de la pêche en eau douce peut autoriser en tout temps la capture, le transport ou la vente de poissons, à des fins sanitaires, scientifiques et écologiques, notamment pour en permettre le sauvetage, le dénombrement, la reproduction, favoriser le repeuplement et remédier aux déséquilibres biologiques ;

Considérant

la nécessité de quantifier les populations de poissons et déterminer les peuplements qui vivent dans les cours d'eau afin de raisonner la gestion piscicole ;

Considérant

l'intérêt scientifique de diagnostics et inventaires piscicoles dans le cadre d'études environnementales et de suivis biodiversité ;

Sur proposition de Mme la secrétaire générale de la préfecture ;

Tél : 05 62 61 46 46
19 Place du Foirail - 32000 AUCH
www.gers.gouv.fr

ARRÊTE

Article 1^{er} – Bénéficiaire de l'autorisation

La fédération départementale des associations agréées pour la pêche et la protection du milieu aquatique, représentée par son président, est autorisée à capturer puis relâcher sur les cours d'eau gersois toute espèce de poissons, dans les conditions figurant au présent arrêté, dans le cours d'eau et les communes ci-après :

Cours d'eau	Communes
Auloue	Saint-Puy
Aussoue	Montégut-Savès
Auzoue	Courrensan
Bataillouze	Sainte-Dode
Douze	Avéron Berelle
Gèle	Condom
Gélise	Dému
Guiroue	Belmont
Izaute	Montréal-du-Gers
Lavassère	Mauroux
Lées	Ségos
Orbe	Sainte-Gemme
Sousson	Loubersan

Article 2 – Responsables de l'exécution matérielle

Marjolaine BOURDIE, chargée d'étude, responsable de l'opération (FDAAPPMA),

Personnes participantes à l'opération :

Nicolas CANTO chargé d'étude (FDAAPPMA),
Cyril LAMBROT, chargé de développement (FDAAPPMA),
Johan ALLARD, animateur (FDAAPPMA).

Article 3 – Validité

La présente autorisation est valable du 1^{er} septembre au 30 novembre 2020 ;

Article 4 – Objet de l'opération

Inventaire et suivi des populations piscicoles ;

Article 5 – Lieu de capture

Cours d'eau et communes visés à l'article 1^{er}.

Article 6 – Méthodologie et moyens de capture et de transport autorisés

Les cours d'eau seront prospectés avec la méthode de pêche par épuisement grâce à un matériel portatif (Martin pêcheur) ou fixe (Aigrette).

Les individus seront capturés à l'aide d'épuisettes.

L'ensemble du matériel sera désinfecté avec un désogérme (Agrichoc) avant et après l'opération.

Article 7 – Espèces et quantités autorisées

Toutes espèces piscicoles présentes sur le site, pour toutes les classes d'âge.

Article 8 – Prescriptions

Le responsable avertira obligatoirement le service départemental de l'OFB par courriel (sd32@ofb.gouv.fr) 72 heures avant le début de chaque opération.

Le responsable adressera également à l'OFB départementale les résultats bruts de l'inventaire dans un délai de 1 mois à compter de la fin de réalisation des opérations.

Article 9 – Destination du poisson

Tous les individus seront remis à l'eau sur le lieu de capture après mesure et pesée de chaque individu. Les espèces susceptibles de provoquer des déséquilibres écologiques seront détruites sur place.

Article 10 – Accord des détenteurs du droit de pêche

Le bénéficiaire ne peut exercer les droits qui sont liés à la présente autorisation que s'il a obtenu l'accord écrit des détenteurs du droit de pêche.

Article 11 – Présentation de l'autorisation - cahier des captures

Lors des opérations, le bénéficiaire ou la personne responsable de l'exécution matérielle doit être porteur de la présente autorisation. Il est tenu de présenter ce document à toute demande des agents chargés de la police de la pêche en eau douce.

Article 12 – Retrait de l'autorisation

La présente autorisation est personnelle et incessible. Elle peut être retirée à tout moment sans indemnité si le bénéficiaire n'en a pas respecté les clauses ou les prescriptions qui lui sont liées.

Article 13 – Respect des prescriptions des autorisations

Toute personne qui n'a pas respecté les prescriptions de la présente autorisation s'expose à la peine d'amende prévue pour les contraventions de la 5^e classe.

Article 14 – Publication

Une copie de la présente autorisation sera transmise pour information aux mairies des communes concernées visées à l'article 1er.

Le présent arrêté fera l'objet d'une publication au recueil des actes administratifs des services de l'État du département du Gers.

Article 15 – Exécution

Madame et Messieurs,
La secrétaire générale de la préfecture,
La sous-préfète de l'arrondissement de Mirande,
La sous-préfète de l'arrondissement de Condom,
Les maires des communes visées à l'article 1^{er}.
Le directeur départemental des territoires,
Le commandant du groupement de gendarmerie du Gers,
Le chef du service départemental de l'office français de la biodiversité,
Le président de la fédération départementale des associations agréées pour la pêche et la protection du milieu aquatique,
sont chargés, chacun en ce qui les concerne, de l'exécution du présent arrêté.

Fait à Auch, le **03 JUIL, 2020**
P/le directeur départemental des territoires
Le chef du service eau et risques adjoint



Guillaume Poincheval
Guillaume POINCHEVAL

Dans les deux mois à compter de la notification de la présente décision, les recours suivants peuvent être introduits :

- **un recours gracieux, adressé à la Préfète du Gers** (Direction Départementale des Territoires - Service Eau et Risques)
 - **un recours hiérarchique, adressé à : Mme la Ministre de la Transition Ecologique et Solidaire**
 - **un recours contentieux, adressé au tribunal administratif de Pau** (Cours Lyautey – 64 000 PAU)
- Ce recours juridictionnel doit être déposé au plus tard avant l'expiration du 2^e mois suivant la date de notification de la décision contestée (ou bien du 2^e mois suivant la date du rejet de votre recours gracieux ou hiérarchique)
-

DDT

32-2020-07-01-005

Arrêté autorisant la reprise de lapins de garenne
(*Oryctolagus cuniculus*) pour la campagne 2020/2021

Arrêté autorisant la reprise de lapins de garenne



**PRÉFÈTE
DU GERS**

*Liberté
Égalité
Fraternité*

**Direction Départementale des
Territoires du Gers**

Service territoire et patrimoines

ARRÊTÉ
**Autorisant la reprise de lapins de garenne (*Oryctolagus cuniculus*)
pour la campagne 2020/2021**

**La préfète du Gers
Chevalier de la Légion d'Honneur
Chevalier de l'Ordre National du Mérite**

Vu code de l'environnement et notamment l'article L 424-11,

Vu l'arrêté ministériel du 1^{er} août 1986 modifié par l'arrêté du 7 juillet 2006 relatif à la reprise de gibier vivant dans un but de repeuplement,

Vu l'avis de monsieur le président de la fédération départementale des chasseurs du Gers,

Considérant l'avis de la commission départementale de la chasse et de la faune sauvage en date du 2 mars 2020,

Considérant qu'en application de la loi n° 2012-1460 du 27 décembre 2012 relative à la mise en œuvre du principe de participation du public défini par l'article 7 de la Charte de l'environnement, une note de présentation et le projet d'arrêté préfectoral autorisant la reprise de lapins de garenne ont été soumis à la consultation du public du 4 au 25 juin 2020 inclus,

Considérant que le public n'a formulé aucune observation sur le projet d'arrêté qui lui a été soumis,

Vu l'arrêté préfectoral n° 32-2019-03-18-001 du 18 mars 2019 portant délégation de signature au directeur départemental des territoires du Gers

Sur proposition de monsieur le directeur départemental des territoires du Gers ,

A R R Ê T E

Article 1^{er} –

Les propriétaires, possesseurs ou fermiers ou leurs délégués, munis du permis de chasse valable, sont autorisés, dans le seul but de repeuplement, à reprendre les lapins de garenne (*Oryctolagus cuniculus*) surabondants qui se trouvent sur leurs propriétés, durant l'ouverture générale de la chasse pour la campagne 2020-2021, c'est-à-dire du : **13 septembre 2020 au 28 février 2021 inclus**.

Article 2 –

Ces reprises ne pourront être effectuées qu'avec des bourses et/ ou furets identifiés, et dans les conditions suivantes

Tél : 05 62 61 46 46
19 Place du Foirail - 32000 AUCH
www.gers.gouv.fr

- Une déclaration préalable dûment remplie, conforme au modèle joint au présent arrêté, sera adressée au moins dix jours à l'avance à la direction départementale des territoires du Gers.
- Un arrêté portant autorisation de reprise et de lâcher de lapins vivants sera retourné au demandeur, conformément à l'article L 424-11 du code de l'environnement,
- Les lapins capturés vivants seront obligatoirement relâchés sur un terrain prévu à l'avance et avec l'accord écrit du propriétaire et du bailleur lorsque les terres sont mises en fermage.

Article 3 –

Madame la secrétaire générale, madame la sous-préfète de Mirande et madame la sous-préfète de Condom, monsieur le colonel commandant le groupement de gendarmerie du Gers, monsieur le directeur départemental des territoires, mesdames et messieurs les maires, et tous les agents habilités à constater les infractions en matière de police de la chasse, sont chargés, chacun en ce qui le concerne, de l'exécution du présent arrêté qui sera publié au recueil des actes administratifs des services de l'Etat et affiché dans chaque commune par les soins des maires

Auch, le 01 JUL. 2020

P/la préfète, par délégation,
le Directeur Départemental des Territoires,



Dans les deux mois à compter de la notification de la présente décision, les recours suivants peuvent être introduits :

- un recours gracieux, adressé à la Préfète du Gers (Direction départementale des territoires - Service territoire et patrimoines)
- un recours hiérarchique, adressé à : Mme la Ministre de la Transition écologique et solidaire
- un recours contentieux, adressé au tribunal administratif de Pau (Villa Noulibos, 50, Cours Lyautey – 64 000 PAU)

Ce recours juridictionnel doit être déposé au plus tard deux mois suivant la date de notification de la décision contestée (ou bien deux mois suivant la date du rejet de votre recours gracieux ou hiérarchique).

Ce recours peut également être présenté électroniquement sur l'application www.telerecours.fr dans le même délai.

ANNEXE
à l'arrêté préfectoral en date du 1er juillet 2020
autorisant la reprise de lapins vivants

1 – DECLARATION DE REPRISE DE LAPINS

(Article L 424-11 du Code de l'environnement et arrêté ministériel du 7 juillet 2006)

Je soussigné : NOM..... Prénom.....

Adresse (complète) :.....
Propriétaire ou détenteur du droit de chasser (Article L422-10),
des terrains situés à (*)
déclare reprendre des lapins qui causent des dégâts aux cultures.
Ces reprises auront lieu au moyen de bourses et de furets :
le (jour)à (heures).....

Ces opérations seront effectuées par M.....
détenteur du permis de chasser N°.....

Fait à.....le.....

Signature du propriétaire du terrain sur lequel se trouvent les lapins

2 – DECLARATION D'INTRODUCTION DE LAPINS

(Article L 424-11 et L 429-23 du Code de l'environnement et arrêté ministériel du 7 juillet 2006)

Je soussigné : NOM..... - Prénom.....

Adresse :.....
Propriétaire
- des terrains situés à (*):
déclare autoriser le lâcher de lapins sur ma propriété

La finalité de l'introduction est : le renforcement de la population, la réimplantation
Je connais les conséquences éventuelles de l'introduction des lapins (dégâts aux propriétés voisines) t je m'engage à prendre toutes les mesures nécessaires afin de ne pas laisser les lapins proliférer de façon incontrôlée et à payer les dégâts éventuels aux propriétaires voisins.
Pour les terres mises en fermage, le visa du bailleur est obligatoire.

A..... le
Bon pour accord manuscrit

Signature du propriétaire des terrains du lieu de lâcher

A..... le
Bon pour accord manuscrit

Signature du bailleur des terres

(*) : indiquer les lieux (lieu dit, numéro cadastré de la parcelle)

CETTE DECLARATION EST A ENVOYER 10 JOURS AVANT LA DATE DU FURETAGE à :

**DDT , Service Territoire et Patrimoines -Unité Environnement - 19 place de l'Anclen Foirail, 32007 Auch Ce-
dex**

Mall : ddt-stp-chasse@gers.gouv.fr

DDT

32-2020-07-07-004

Arrêté délivrant l'homologation du plan annuel de répartition pour la période d'été 2020 à l'organisme unique de gestion collective Irrigadour sur le périmètre du sous bassin de l'Adour au titre ^{*Irrigation*} du code de l'environnement



Liberté • Égalité • Fraternité
RÉPUBLIQUE FRANÇAISE

PRÉFÈTE DES LANDES

Direction départementale des territoires et de la mer
Service police de l'eau et des milieux aquatiques
Bureau ressource en eau

ARRETE PREFECTORAL N° 2020-1079
délivrant l'homologation du plan annuel de répartition pour la période d'étiage 2020 à
l'organisme unique de gestion collective IRRIGADOUR sur le périmètre du sous bassin de
l'Adour au titre du code de l'environnement

dossier n°40-2020-00103

La préfète coordonnatrice du sous-bassin de l'Adour,
Chevalier de la Légion d'honneur
Officier de l'ordre national du Mérite

Vu le code de l'environnement,

Vu le décret n° 2020-293 du 23 mars 2020 prescrivant les mesures générales nécessaires pour faire face à l'épidémie de covid-19 dans le cadre de l'état d'urgence sanitaire,

Vu le décret n° 220-412 du 8 avril 2020 relatif au droit de dérogation reconnu au préfet,

Vu le décret du premier ministre du 1 avril 2020 portant dérogation au principe de suspension des délais pendant la période d'urgence sanitaire liée à l'épidémie de covid-19,

Vu l'ordonnance n° 2020-306 du 25 mars 2020 relative à la prorogation des délai échus pendant la période d'urgence sanitaire et à l'adaptation des procédures pendant cette même période,

Vu le schéma directeur d'aménagement et de gestion des eaux (SDAGE) du bassin Adour-Garonne, approuvé le 1er décembre 2015,

Vu le plan de gestion des risques d'inondations (PGRI) du bassin Adour-Garonne 2016-2021 approuvé le 1^{er} décembre 2015,

Vu le schéma d'aménagement et de gestion des eaux (SAGE) Adour Amont, approuvé le 19 mars 2015,

Vu le schéma d'aménagement et de gestion des eaux (SAGE) Midouze, approuvé le 29 janvier 2013,

Vu l'arrêté du 11 septembre 2003 portant application du décret n° 96-102 du 2 février 1996 et fixant les prescriptions générales applicables aux prélèvements soumis à autorisation en application des articles L. 214-1 à 6 du code de l'environnement et relevant des rubriques 1.1.1.0, 1.1.2.0, 1.2.1.0 ou 1.3.1.0 de la nomenclature du tableau I de l'article R.214-1 du code de l'environnement,

Vu l'arrêté du 11 septembre 2003 portant application du décret n° 96-102 du 2 février 1996 et fixant les prescriptions générales applicables aux prélèvements soumis à déclaration en application des articles L. 214-1 à 6 du code de l'environnement et relevant des rubriques 1.1.1.0, 1.1.2.0, 1.2.1.0 ou 1.3.1.0 de la nomenclature du tableau I de l'article R.214-1 du code de l'environnement,

Vu l'arrêté inter-préfectoral du 25 août 2017 délivrant l'autorisation unique pluriannuelle de prélèvement à l'organisme unique de gestion collective (OUGC) IRRIGADOUR et ses arrêtés modificatifs,

Vu l'arrêté inter-préfectoral modifié du 5 mars 2018 portant modification des statuts du syndicat mixte « IRRIGADOUR »,

Vu la demande déposée le 02 mars 2020 par l'organisme unique de gestion collective du sous-bassin de l'Adour, en vue d'obtenir l'homologation du plan annuel de répartition pour PAR étiage 2020,

Vu l'ensemble des pièces du dossier de la demande susvisée,

Vu les notifications individuelles qui seront faites à chaque irriguant du volume d'eau qu'il leur est accordé de prélever ainsi que les modalités de prélèvement en application du plan annuel de répartition figurant en annexe,

Vu le rapport de présentation du service police de l'eau et milieux aquatiques (SPEMA) de la direction départementale des territoires et de la mer (DDTM) des Landes en date du 16 juin 2020,

Vu l'avis émis par le conseil départemental de l'environnement et des risques sanitaires et technologiques (CODERST) des Landes en date du 24 juin 2020,

Vu le courrier en date du 25 juin 2020 adressé au pétitionnaire pour observation sur le projet d'homologation du plan annuel de répartition,

Considérant que l'activation du stade 3 du plan national de prévention et de lutte de « pandémie grippale » - précisée notamment par le décret n° 2020-293 du 23 mars 2020 prescrivant les mesures générales nécessaires pour faire face à l'épidémie de covid-19 dans le cadre de l'état d'urgence sanitaire - consiste notamment à réduire à leur plus strict minimum les contacts et les déplacements afin de ralentir la propagation du virus ; qu'afin de ralentir la propagation du virus, les mesures d'hygiène et de distanciation sociale, dites « barrières », définies au niveau national, doivent être observées en tout lieu et en toute circonstance,

Considérant que, par le décret n°2020-383 du 1er avril 2020, les délais d'élaboration et d'homologation des plans annuels de répartition prévus à l'article R.214-31-3 du code de l'environnement reprennent leur cours à compter du 3 avril 2020,

Considérant qu'au regard de la crise sanitaire en cours, l'homologation nécessaire du plan annuel de répartition de l'étiage 2020, présenté par l'organisme unique de gestion collective IRRIGADOUR, doit être effectuée dans des délais contraints, dès lors la nécessité de prendre un arrêté signé par tous les préfets concernés est rendue impossible par les mesures de restriction liées à la crise, et que donc il est décidé que celui-ci est pris par la seule préfète des Landes, préfète référente de l'organisme unique, au nom de l'État,

Considérant que le décret n° 2020-412 du 8 avril 2020 relatif au droit de dérogation reconnu à la préfète, permet à la préfète de déroger à des normes arrêtées par l'administration de l'État pour prendre des décisions non réglementaires relevant de sa compétence, notamment dans le domaine de l'environnement,

Considérant que pour l'application de cette dérogation, la nécessité de l'homologation du plan annuel de répartition de l'étiage 2020 présenté par l'organisme unique de gestion collective IRRIGADOUR au titre du code de l'environnement qui correspond à un motif d'intérêt général et à l'existence de circonstances locales ; est justifiée par l'allègement des démarches administratives, et la réduction des délais de procédure ; est compatible avec les engagements européens et internationaux de la France ; et ne porte pas une atteinte disproportionnée aux objectifs poursuivis par les dispositions auxquelles il est dérogé,

Considérant que de ce fait, l'avis des CODERST de chaque département concerné par le PAR du sous-bassin Adour, n'est pas maintenu. Seul l'avis du CODERST des Landes sera sollicité. Une information dans les CODERST des autres départements sera néanmoins organisée a posteriori,

Considérant que « l'installation, l'ouvrage, le travail, l'activité » faisant l'objet de la demande est soumise à autorisation préfectorale unique pluriannuel au titre du code de l'environnement,

Considérant que le pétitionnaire n'a pas émis d'observation sur le projet d'arrêté qui lui a été soumis par courrier en date du 30 juin 2020,

Considérant que les prescriptions du présent arrêté permettent de garantir une gestion globale et équilibrée de la ressource en eau et de préserver les intérêts des milieux aquatiques, ainsi que des usages prioritaires d'alimentation en eau potable et de sécurité des installations industrielles,

Considérant que le projet est compatible avec les dispositions du schéma directeur d'aménagement et de gestion des eaux (SDAGE) du bassin Adour-Garonne et n'est pas de nature à compromettre l'objectif d'atteinte du bon état écologique et chimique pour les masses d'eau comprises sur le périmètre de gestion collective Adour,

Considérant que le projet est compatible avec les dispositions du plan de gestion des risques d'inondations (PGRI) du bassin Adour-Garonne 2016-2021,

Considérant que le projet est compatible avec le plan d'aménagement et de gestion durable et conforme au règlement des schémas d'aménagement et de gestion des eaux (SAGE) Adour Amont et Midouze,

Sur proposition du secrétaire général de la préfecture des Landes,

ARRÊTE

TITRE I - OBJET DE L'HOMOLOGATION DU PLAN ANNUEL DE RÉPARTITION

Article 1er - bénéficiaire de l'homologation du plan annuel de répartition

Le syndicat mixte ouvert élargi IRRIGADOUR en sa qualité d'organisme unique de gestion collective Adour (OUGC), sis cité galliane 40 000 Mont-de-Marsan représenté par son président, sur le périmètre du sous-bassin Adour, est bénéficiaire de l'homologation du plan annuel de répartition (PAR) prévue aux articles R. 214-31-1 à R.214-31-5 du code de l'environnement, sous réserve du respect des prescriptions définies par le présent arrêté, et est dénommé ci-après « le bénéficiaire ».

Les irrigants et les conditions de prélèvement de l'homologation du PAR pour la campagne d'irrigation étiage 2020 sont détaillés en annexe du présent arrêté.

Article 2 - durée de l'homologation du plan annuel de répartition

L'homologation du plan annuel de répartition pourra être révisée sur demande du préfet ou de l'organisme unique selon les modalités prévues à l'article R,214-18 du code de l'environnement.

Article 2.1 - périmètre élémentaire 3

Le PAR pour le périmètre élémentaire 3 (Aire-Audon) pour la campagne d'irrigation d'été 2020 est homologué du 01/05/2020 au 31/10/2020 à compter de la signature du présent arrêté.

Article 2.2 - périmètre élémentaire 140

Le PAR pour le périmètre élémentaire 140 (Audon-St Vincent) pour la campagne d'irrigation d'été 2020 est homologué du 01/05/2020 au 31/10/2020 à compter de la signature du présent arrêté.

Article 2.3 - périmètre élémentaire 141

Le PAR pour le périmètre élémentaire 141 (Midouze aval) pour la campagne d'irrigation d'été 2020 est homologué du 01/05/2020 au 31/10/2020 à compter de la signature du présent arrêté.

Article 2.4 - périmètre élémentaire 142

Le PAR pour le périmètre élémentaire 142 (Luys) pour la campagne d'irrigation d'été 2020 est homologué du 01/06/2020 au 31/10/2020 à compter de la signature du présent arrêté.

Article 2.5 - périmètre élémentaire 146

Le PAR pour le périmètre élémentaire 146 (Audon-St Vincent) pour la campagne d'irrigation d'été 2020 est homologué du 01/06/2020 au 31/10/2020 à compter de la signature du présent arrêté.

Article 2.6 - périmètre élémentaire 147

Le PAR pour le périmètre élémentaire 147 (Louts) pour la campagne d'irrigation d'été 2020 est homologué du 01/06/2020 au 31/10/2020 à compter de la signature du présent arrêté.

Article 2.7 - périmètre élémentaire 148

Le PAR pour le périmètre élémentaire 148 (Midouze amont) pour la campagne d'irrigation d'été 2020 est homologué du 01/05/2020 au 31/10/2020 à compter de la signature du présent arrêté.

Article 2.8 - périmètre élémentaire 149

Le PAR pour le périmètre élémentaire 149 (Douze aval) pour la campagne d'irrigation d'été 2020 est homologué du 01/05/2020 au 31/10/2020 à compter de la signature du présent arrêté.

Article 2.9 - périmètre élémentaire 150

Le PAR pour le périmètre élémentaire 150 (Douze amont) pour la campagne d'irrigation d'été 2020 est homologué du 01/05/2020 au 31/10/2020 à compter de la signature du présent arrêté.

Article 2.10 - périmètre élémentaire 151

Le PAR pour le périmètre élémentaire 151 (Midour aval) pour la campagne d'irrigation d'été 2020 est homologué du 01/05/2020 au 31/10/2020 à compter de la signature du présent arrêté.

Article 2.11 - périmètre élémentaire 152

Le PAR pour le périmètre élémentaire 152 (Midour amont) pour la campagne d'irrigation d'été 2020 est homologué du 01/05/2020 au 31/10/2020 à compter de la signature du présent arrêté.

Article 2.12 - périmètre élémentaire 155

Le PAR pour le périmètre élémentaire 155 (St Vincent-Gaves) pour la campagne d'irrigation d'été 2020 est homologué du 01/05/2020 au 31/10/2020 à compter de la signature du présent arrêté.

Article 2.13 - périmètre élémentaire 221

Le PAR pour le périmètre élémentaire 221 (Adour amont) pour la campagne d'irrigation d'été 2020 est homologué du 01/06/2020 au 31/10/2020 à compter de la signature du présent arrêté.

Article 2.14 - périmètre élémentaire 222

Le PAR pour le périmètre élémentaire 155 (Louet-Arros-Esteous) pour la campagne d'irrigation d'été 2020 est homologué du 01/06/2020 au 31/10/2020 à compter de la signature du présent arrêté.

Article 3 - conformité au plan annuel de répartition (PAR) pour la campagne d'irrigation 2020 et modification

Les installations, ouvrages, travaux ou activités, objets de la présente autorisation, sont situés, installés et exploités conformément aux plans et contenu du dossier d'homologation pour la campagne d'irrigation été 2020.

Toute modification entraînant un changement notable des éléments du dossier doit être portée, avant sa réalisation à la connaissance du préfet, conformément aux dispositions de l'article R. 214-18 du code de l'environnement.

Article 4 - déclaration des incidents ou accidents

Le permissionnaire est tenu de déclarer, dès qu'il en a connaissance, au préfet les accidents ou incidents intéressant les installations, ouvrages, travaux ou activités faisant l'objet de la présente

autorisation, qui sont de nature à porter atteinte aux intérêts mentionnés à l'article L. 211-1 du code de l'environnement.

Sans préjudice des mesures que pourra prescrire le préfet, le maître d'ouvrage devra prendre ou faire prendre les dispositions nécessaires pour mettre fin aux causes de l'incident ou accident, pour évaluer ses conséquences et y remédier.

Le permissionnaire demeure responsable des accidents ou dommages qui seraient la conséquence de l'activité ou de l'exécution des travaux et de l'aménagement.

Article 5 - accès aux installations et exercice des missions de police

Les agents chargés de la police de l'eau et des milieux aquatiques ont libre accès aux installations, ouvrages, travaux ou activités autorisés par la présente autorisation, dans les conditions fixées par le code de l'environnement. Ils peuvent demander communication de toute pièce utile au contrôle de la bonne exécution du présent arrêté.

Article 6 - abrogations des autorisations existantes préalablement

La présente autorisation se substitue à toutes les autorisations et déclarations de prélèvement existantes destinées à l'irrigation, y compris aux autorisations et déclarations issues d'une législation antérieure au 4 janvier 1992, conformément aux dispositions du 1^{er} alinéa du II de l'article L.214-6 du code de l'environnement susvisé.

Les ouvrages qui relèvent de droit fondé en titre conservent leur statut, mais les prescriptions du présent arrêté complètent leur autorisation.

TITRE II- PRESCRIPTIONS PARTICULIÈRES RELATIVES A L'AUTORISATION AU TITRE DE LA LOI SUR L'EAU ET LES MILIEUX AQUATIQUES

Article 7 - prescriptions spécifiques

Article 7-1 - système de mesure

Chaque ouvrage de prélèvement doit disposer d'un système de mesure. Le type de dispositif et sa référence (identifiant de compteur ou grille de correspondance hauteur / débit) est transmis à l'OUGC pour le 31 décembre 2020, et consiste selon le mode de prélèvement :

- par pompage : compteur volumétrique sans possibilité de remise à zéro (autres systèmes possibles acceptés dans le cadre des dérogations en cours) soit communiquée au service en charge de la police de l'eau avant le 31 décembre 2020 ;
- gravitaire : échelle limnimétrique, canal ou orifice calibré. Ces systèmes doivent être étalonnés selon une grille de correspondance entre hauteur d'eau et débit, communiquée au service en charge de la police de l'eau avant le 31 décembre 2020. En situation hydrologique normale, le gestionnaire relève chaque mois le niveau d'eau et le débit prélevé, ainsi que la durée de prélèvement.

Les préleveurs ont obligation de :

- laisser libre accès au système de mesure pour les agents des services en charge de la police de l'eau ;
- tenir un registre des prélèvements conservés et mis à disposition de ces services pendant 3 ans renseignant le mode d'irrigation et de prélèvement, (surface et cultures irriguées), un relevé des

6/8

index au 1^{er} de chaque mois, sauf prescription particulière de gestion d'un épisode de sécheresse ;
- communiquer à l'OUGC les volumes et les index de consommation par période (au minimum en début et fin), en fonction de la ressource sollicitée et de l'usage. En tout état de cause, ces éléments doivent être transmis avant le 31 décembre 2020 à l'OUGC.

Ces informations ont pour objectif d'alimenter la base de données de connaissance des prélèvements, puis d'être utilisées pour améliorer la gestion quantitative (analyse statistique, modélisation, etc.).

Article 7-2 - identification

Un moyen d'identification doit être fixé sur les dispositifs de prélèvements fixes et mobiles.

Les données suivantes doivent être affichées :

- identité du ou des exploitants ;
- le numéro d'identification du point de prélèvement de référence correspondant à l'arrêté d'autorisation ;
- la référence du système de mesure et la capacité maximum de prélèvement.

L'OUGC adresse au service police de l'eau de la DDT de chaque département, par courrier, un bilan au 31 janvier de l'année N+1 tel que prévu par l'article R211-112 du code de l'environnement. Ce bilan comprend notamment « un comparatif, pour chaque irrigant, entre les besoins de prélèvements exprimés, le volume alloué et le volume prélevé à chaque point de prélèvement, selon l'usage ».

Article 7-3 - débit réservé

En application de l'article L.214-18 du Code de l'Environnement, les ouvrages en travers de cours d'eau doivent laisser passer, dans la limite des apports naturels de l'amont, le débit réservé qui leur a été prescrit.

Ce débit minimal garantissant en permanence la vie, la circulation et la reproduction des espèces vivant dans le cours d'eau est fixé au dixième du module (débit moyen interannuel considéré au point de prélèvement), sans autres informations permettant de déterminer un débit biologique.

TITRE III- DISPOSITIONS FINALES

Article 8 - publication et information des tiers

Une copie du présent arrêté sera affichée dans la mairie de la commune de Mont-de-Marsan pendant une durée minimale d'un mois.

Il sera mis à disposition du public sur le site internet de la préfecture des Landes, Gers, Pyrénées-Atlantiques et Hautes-Pyrénées pendant une durée d'au moins 6 mois.

Une copie du présent arrêté sera communiqué au président des commissions locales de l'eau des schémas d'aménagement et de gestion des eaux (SAGE) Midouze et Adour amont.

Article 9 - voies et délais de recours

Le présent arrêté est susceptible de recours devant le tribunal administratif territorialement compétent, conformément à l'article R. 514-3-1 du code de l'environnement :

- par les tiers dans un délai de quatre mois à compter de la publication ou de l'affichage en mairie prévu au R. 214-19 du code de l'environnement,
- par le pétitionnaire dans un délai de deux mois à compter de la date à laquelle le présent arrêté lui a été notifié.

Dans le même délai de deux mois, le pétitionnaire peut présenter un recours gracieux. Le silence gardé par l'administration pendant plus de deux mois sur la demande de recours gracieux emporte décision implicite de rejet de cette demande conformément à l'article R. 421-2 du code de justice administrative.

Article 10 - exécution

Mesdames et messieurs :

- les secrétaires généraux des préfectures des départements concernés,
- les directeurs départementaux des territoires des départements concernés,
- les chefs des services départementaux de l'office français de la Biodiversité (OFB) d des départements concernés,

sont chargés, chacun en ce qui le concerne, de l'exécution du présent arrêté qui sera notifié à l'organisme unique de gestion collective du sous-bassin Adour.

Mont-de-Marsan, le 07 juillet 2020



Cécile BIGOT-DEKEYZER

ANNEXE A L'ARRETE PREFECTORAL N° 2020-1079
délivrant l'homologation du plan annuel de répartition pour la période d'été 2020
à l'organisme unique de gestion collective IRRIGADOUR sur le périmètre du sous bassin de l'Adour
au titre du code de l'environnement

Année	Période	Type de point	N° point	Nu du point de prélèvement	Dpt	Lieu-dit	Commune du point de prélèvement	Coordonnées X (WGS84)	Coordonnées Y (WGS84)	Section cadastrale	Nom du cadastre	Prénoms (élémentaire)	Type de ressource	Nom de ressource	Débit autorisé (m³/h)	Volume (m³)	Surface (ha)	N° de point parent	Raison sociale	SIRET	Adresse préleveur	CP	commune
étage 2020	Point de prélèvement parent	14081218	LA GARE	AUDIGNON	E	82	AUDIGNON	6040493108131776	43.716264942786498	E	82	NAppe souterraine	NAPPE DU CRETAC (BEAN)	125	127 052	75.09	14081218	ASA D'AUDIGNON	294005400015	5091 RET D'AUDIGNON	47000	HOARSARREU	
étage 2020	Point de prélèvement parent	162594837	2019 790 64 1040	MARSENNE	A	199	AUDIGNON	60663241928150204	43.718037213337172	E	82	Cours d'eau	CACGARDERES/COUDRES	140	68 400	38	162594837	ASA D'AUDIGNON	294005400015	5091 RET D'AUDIGNON	47000	HOARSARREU	
étage 2020	Point de prélèvement parent	1707851418	BARSEILLON	AUDIGNON	A	87	AUDIGNON	606095988572348312	43.716952482248735	E	87	Rivière	Rivière	140	94 500	70	1707851418	ASA D'AUDIGNON	294005400015	5091 RET D'AUDIGNON	47000	HOARSARREU	
étage 2020	Point de prélèvement fils	2186263961	65203000	AZERIEUX	E	65	AZERIEUX	60085318162715824697	43.20811432680853	ZD	7	Adour Amont (221)	Nappe alluviale de l'Adour hors Isocroque.	0	2186263961	0	2186263961	ASA PAZERIEUX	296016200001	1 rue de la moule	65380	AZERIEUX	
étage 2020	Point de prélèvement fils	2186453981616	65203000	AZERIEUX	E	65	AZERIEUX	60054111340990817766	43.2051453542943743	ZD	64	Adour Amont (221)	Nappe alluviale de l'Adour hors Isocroque.	0	2186453981616	0	2186453981616	ASA PAZERIEUX	296016200001	1 rue de la moule	65380	AZERIEUX	
étage 2020	Point de prélèvement fils	2186453981616	65203000	AZERIEUX	E	65	AZERIEUX	60054111340990817766	43.2051453542943743	ZD	64	Adour Amont (221)	Nappe alluviale de l'Adour hors Isocroque.	0	2186453981616	0	2186453981616	ASA PAZERIEUX	296016200001	1 rue de la moule	65380	AZERIEUX	
étage 2020	Point de prélèvement parent	2186453981616	65203079	AZERIEUX	E	65	AZERIEUX	6016985465694072171	43.2065856241998139	A	610	Adour Amont (221)	Nappe alluviale de l'Adour hors Isocroque.	280	265 980	132	2186453981616	ASA PAZERIEUX	296016200001	1 rue de la moule	65380	AZERIEUX	
étage 2020	Point de distribution	2999856471	REISEAU	GEAUNE	A	185	REISEAU	603873506808254495	43.6139737399096256	A	185	Adour Amont (3)	Réservoir de distribution	2999856471	0	0	2999856471	ASA DE BATS-URGONS	294003600001	933 RET D'ARBOUCY - DESPONS MATHIEU	40005	URGONS	
étage 2020	Point de distribution	2999956472	REISEAU	GEAUNE	A	185	REISEAU	603849967541956347	43.61562104081643	A	185	Adour Amont (3)	Réservoir de distribution	2999956472	0	0	2999956472	ASA DE BATS-URGONS	294003600001	933 RET D'ARBOUCY - DESPONS MATHIEU	40005	URGONS	
étage 2020	Point de distribution	300016473	REISEAU	URGONS	ZC	47	REISEAU	604484611740368672	43.69900235625535	ZC	47	Adour Amont (3)	Réservoir de distribution	300016473	0	0	300016473	ASA DE BATS-URGONS	294003600001	933 RET D'ARBOUCY - DESPONS MATHIEU	40005	URGONS	
étage 2020	Point de distribution	300016474	REISEAU	URGONS	ZC	47	REISEAU	604230995657515579	43.69900235625535	ZC	47	Adour Amont (3)	Réservoir de distribution	300016474	0	0	300016474	ASA DE BATS-URGONS	294003600001	933 RET D'ARBOUCY - DESPONS MATHIEU	40005	URGONS	
étage 2020	Point de distribution	300016475	REISEAU	URGONS	ZC	47	REISEAU	6045603376134588104	43.700002321489	ZL	13	Adour Amont (3)	Réservoir de distribution	300016475	0	0	300016475	ASA DE BATS-URGONS	294003600001	933 RET D'ARBOUCY - DESPONS MATHIEU	40005	URGONS	
étage 2020	Point de distribution	300016476	REISEAU	URGONS	ZC	10	GAILLAT	6041643620611471905	43.6454144930509925	ZC	10	Adour Amont (3)	Réservoir de distribution	300016476	0	0	300016476	ASA DE BATS-URGONS	294003600001	933 RET D'ARBOUCY - DESPONS MATHIEU	40005	URGONS	
étage 2020	Point de distribution	300016477	REISEAU	URGONS	ZD	6	GARVELY	6040501199970800717	43.630972557887619	ZD	6	Adour Amont (3)	Réservoir de distribution	300016477	0	0	300016477	ASA DE BATS-URGONS	294003600001	933 RET D'ARBOUCY - DESPONS MATHIEU	40005	URGONS	
étage 2020	Point de distribution	300016478	REISEAU	URGONS	ZD	51	URGONS	604521618994000141969	43.642016748986196	ZD	51	Adour Amont (3)	Réservoir de distribution	300016478	0	0	300016478	ASA DE BATS-URGONS	294003600001	933 RET D'ARBOUCY - DESPONS MATHIEU	40005	URGONS	
étage 2020	Point de distribution	300016479	REISEAU	URGONS	ZD	51	URGONS	604521618994000141969	43.642016748986196	ZD	51	Adour Amont (3)	Réservoir de distribution	300016479	0	0	300016479	ASA DE BATS-URGONS	294003600001	933 RET D'ARBOUCY - DESPONS MATHIEU	40005	URGONS	
étage 2020	Point de distribution	300016480	REISEAU	URGONS	ZC	55	URGONS	603833408522410069	43.641110573377389	AC	55	Adour Amont (3)	Nappe souterraine	300016480	600	531 762	314.28	300016480	ASA DE BATS-URGONS	294003600001	933 RET D'ARBOUCY - DESPONS MATHIEU	40005	URGONS
étage 2020	Point de distribution	300016481	REISEAU	URGONS	ZC	55	URGONS	604485379214188961	43.645122570291324	ZC	55	Adour Amont (3)	Cours d'eau	300016481	0	0	300016481	ASA DE BATS-URGONS	294003600001	933 RET D'ARBOUCY - DESPONS MATHIEU	40005	URGONS	
étage 2020	Point de distribution	300016482	REISEAU	URGONS	ZD	51	URGONS	6045213916054210994	43.6452113628012558	ZD	51	Adour Amont (3)	Réservoir de distribution	300016482	1000	484 637	285.08	300016482	ASA DE BATS-URGONS	294003600001	933 RET D'ARBOUCY - DESPONS MATHIEU	40005	URGONS
étage 2020	Point de distribution	300016483	REISEAU	URGONS	ZD	51	URGONS	6045213916054210994	43.6452113628012558	ZD	51	Adour Amont (3)	Réservoir de distribution	300016483	350	192 363	113.16	300016483	ASA DE BATS-URGONS	294003600001	933 RET D'ARBOUCY - DESPONS MATHIEU	40005	URGONS
étage 2020	Point de distribution	300016484	REISEAU	URGONS	ZC	5	LABOURDETTE	604403298231219261	43.661268390955142	ZC	5	Adour Amont (3)	Cours d'eau	300016484	0	0	300016484	ASA DE BATS-URGONS	294003600001	933 RET D'ARBOUCY - DESPONS MATHIEU	40005	URGONS	
étage 2020	Point de distribution	300016485	REISEAU	LATRILLE	A	3003	REISEAU	602891666448322745	43.628582847540708	A	3003	Adour Amont (3)	Réservoir de distribution	300016485	0	0	300016485	ASA DE BÉGORRE	294005420001	DASAH - CITE GALLIANE BP 279	40005	MONT-DE-MARSAN	
étage 2020	Point de distribution	300016486	REISEAU	LATRILLE	A	3003	REISEAU	602891666448322745	43.628582847540708	A	3003	Adour Amont (3)	Réservoir de distribution	300016486	0	0	300016486	ASA DE BÉGORRE	294005420001	DASAH - CITE GALLIANE BP 279	40005	MONT-DE-MARSAN	
étage 2020	Point de distribution	300016487	REISEAU	LATRILLE	A	3003	REISEAU	602891666448322745	43.628582847540708	A	3003	Adour Amont (3)	Réservoir de distribution	300016487	0	0	300016487	ASA DE BÉGORRE	294005420001	DASAH - CITE GALLIANE BP 279	40005	MONT-DE-MARSAN	
étage 2020	Point de distribution	300016488	REISEAU	LATRILLE	A	3003	REISEAU	602891666448322745	43.628582847540708	A	3003	Adour Amont (3)	Réservoir de distribution	300016488	0	0	300016488	ASA DE BÉGORRE	294005420001	DASAH - CITE GALLIANE BP 279	40005	MONT-DE-MARSAN	
étage 2020	Point de distribution	300016489	REISEAU	LATRILLE	A	3003	REISEAU	602891666448322745	43.628582847540708	A	3003	Adour Amont (3)	Réservoir de distribution	300016489	0	0	300016489	ASA DE BÉGORRE	294005420001	DASAH - CITE GALLIANE BP 279	40005	MONT-DE-MARSAN	
étage 2020	Point de distribution	300016490	REISEAU	LATRILLE	A	3003	REISEAU	602891666448322745	43.628582847540708	A	3003	Adour Amont (3)	Réservoir de distribution	300016490	0	0	300016490	ASA DE BÉGORRE	294005420001	DASAH - CITE GALLIANE BP 279	40005	MONT-DE-MARSAN	
étage 2020	Point de distribution	300016491	REISEAU	LATRILLE	A	3003	REISEAU	602891666448322745	43.628582847540708	A	3003	Adour Amont (3)	Réservoir de distribution	300016491	0	0	300016491	ASA DE BÉGORRE	294005420001	DASAH - CITE GALLIANE BP 279	40005	MONT-DE-MARSAN	
étage 2020	Point de distribution	300016492	REISEAU	LATRILLE	A	3003	REISEAU	602891666448322745	43.628582847540708	A	3003	Adour Amont (3)	Réservoir de distribution	300016492	0	0	300016492	ASA DE BÉGORRE	294005420001	DASAH - CITE GALLIANE BP 279	40005	MONT-DE-MARSAN	
étage 2020	Point de distribution	300016493	REISEAU	LATRILLE	A	3003	REISEAU	602891666448322745	43.628582847540708	A	3003	Adour Amont (3)	Réservoir de distribution	300016493	0	0	300016493	ASA DE BÉGORRE	294005420001	DASAH - CITE GALLIANE BP 279	40005	MONT-DE-MARSAN	
étage 2020	Point de distribution	300016494	REISEAU	LATRILLE	A	3003	REISEAU	602891666448322745	43.628582847540708	A	3003	Adour Amont (3)	Réservoir de distribution	300016494	0	0	300016494	ASA DE BÉGORRE	294005420001	DASAH - CITE GALLIANE BP 279	40005	MONT-DE-MARSAN	
étage 2020	Point de distribution	300016495	REISEAU	LATRILLE	A	3003	REISEAU	602891666448322745	43.628582847540708	A	3003	Adour Amont (3)	Réservoir de distribution	300016495	0	0	300016495	ASA DE BÉGORRE	294005420001	DASAH - CITE GALLIANE BP 279	40005	MONT-DE-MARSAN	
étage 2020	Point de distribution	300016496	REISEAU	LATRILLE	A	3003	REISEAU	602891666448322745	43.628582847540708	A	3003	Adour Amont (3)	Réservoir de distribution	300016496	0	0	300016496	ASA DE BÉGORRE	294005420001	DASAH - CITE GALLIANE BP 279	40005	MONT-DE-MARSAN	
étage 2020	Point de distribution	300016497	REISEAU	LATRILLE	A	3003	REISEAU	602891666448322745	43.628582847540708	A	3003	Adour Amont (3)	Réservoir de distribution	300016497	0	0	300016497	ASA DE BÉGORRE	294005420001	DASAH - CITE GALLIANE BP 279	40005	MONT-DE-MARSAN	
étage 2020	Point de distribution	300016498	REISEAU	LATRILLE	A	3003	REISEAU	602891666448322745	43.628582847540708	A	3003	Adour Amont (3)	Réservoir de distribution	300016498	0	0	300016498	ASA DE BÉGORRE	294005420001	DASAH - CITE GALLIANE BP 279	40005	MONT-DE-MARSAN	
étage 2020	Point de distribution	300016499	REISEAU	LATRILLE	A	3003	REISEAU	602891666448322745	43.628582847540708	A	3003	Adour Amont (3)	Réservoir de distribution	300016499	0	0	300016499	ASA DE BÉGORRE	294005420001	DASAH - CITE GALLIANE BP 279	40005	MONT-DE-MARSAN	
étage 2020	Point de distribution	300016500	REISEAU	LATRILLE	A	3003	REISEAU	602891666448322745	43.628582847540708	A	3003	Adour Amont (3)	Réservoir de distribution	300016500	0	0	300016500	ASA DE BÉGORRE	294005420001	DASAH - CITE GALLIANE BP 279	40005	MONT-DE-MARSAN	
étage 2020	Point de distribution	300016501	REISEAU	LATRILLE	A	3003	REISEAU	602891666448322745	43.628582847540708	A	3003	Adour Amont (3)	Réservoir de distribution	300016501	0	0	300016501	ASA DE BÉGORRE	294005420001	DASAH - CITE GALLIANE BP 279	40005	MONT-DE-MARSAN	
étage 2020	Point de distribution	300016502	REISEAU	LATRILLE	A	3003	REISEAU	602891666448322745	43.628582847540708	A	3003	Adour Amont (3)	Réservoir de distribution	300016502	0	0	300016502	ASA DE BÉGORRE	294005420001	DASAH - CITE GALLIANE BP 279	40005	MONT-DE-MARSAN	
étage 2020	Point de distribution	300016503	REISEAU	LATRILLE	A	3003	REISEAU	602891666448322745	43.628582847540708	A	3003	Adour Amont (3)	Réservoir de distribution	300016503	0	0	300016503	ASA DE BÉGORRE	294005420001	DASAH - CITE GALLIANE BP 279	40005	MONT-DE-MARSAN	
étage 2020	Point de distribution	300016504	REISEAU	LATRILLE	A	3003	REISEAU	602891666448322745	43.628582847540708	A	3003	Adour Amont (3)	Réservoir de distribution	300016504	0	0	300016504	ASA DE BÉGORRE	294005420001	DASAH - CITE GALLIANE BP 279	40005	MONT-DE-MARSAN	
étage 2020	Point de distribution	300016505	REISEAU	LATRILLE	A	3003	REISEAU	6028															

Periode	Type de point	N° point	Nom du point de prélevement	Dpt	Lieu-dit	Commune du point de prélevement	Coordonnées X (WGS84)	Coordonnées Y (WGS84)	Section cadastrale	Nombres cadastraux	Prénoms/dénominations	Type de ressource	Nom de ressource	Débit autorisé (m³/s)	Volume (m³)	Surface (ha)	N° de point parent	Raison sociale	SIRET	Adresse préleveur	CP	commune	
étage 2020	Point de prélevement parent	485137285	BOUILLON	64		BETHIZIER-D'ARMAGNAC	40.16342827272612027	49.7547400612734235	B	497	Douze Amont (150)	Retenue décomptée	Reservoir BOUILLON (10000 m³)	180	102 000	102	18543	ASA DE BRETAGNE LABASTIDE	29400270000	MARIE - LE BOURG	40240	BETHIZIER-D'ARMAGNAC	
étage 2020	Point de prélevement parent	1884717289	CHATEAU DE JOUTAN	64		BETHIZIER-D'ARMAGNAC	40.14135512562926489	49.8349978012802847	B	400	Douze Amont (150)	Cours d'eau	Reservoir JOUTAN	10	40 463	775	18543	ASA DE BRETAGNE LABASTIDE	29400270000	MARIE - LE BOURG	40240	BETHIZIER-D'ARMAGNAC	
étage 2020	Point de prélevement parent	1884817296	BORDES ET ARENTAS	64		SAINTE-JULIEN-D'ARMAGNAC	40.15331790486666634	49.8397584047602941	A	548	Douze Amont (150)	Cours d'eau	Reservoir effluent Douze Q227/60	13	13 966	10 364	19263	ASA DE BRETAGNE LABASTIDE	29400270000	MARIE - LE BOURG	40240	BETHIZIER-D'ARMAGNAC	
étage 2020	Point de prélevement parent	1926340584	PRAT	64		BETHIZIER-D'ARMAGNAC	40.18720148066666638	49.73674003981397	A	198	Douze Amont (150)	Cours d'eau	Reservoir Douze	0	0	0	19263	ASA DE BRETAGNE LABASTIDE	29400270000	MARIE - LE BOURG	40240	BETHIZIER-D'ARMAGNAC	
étage 2020	Point de prélevement parent	3935842766	PIQUEMIL	64		SAINTE-JUSTIN	40.2278510886809998	49.39914919581096991	B	400	Douze Amont (150)	Resens de distribution	Champ captant PIQUEMIL - DARRUY	0	0	0	39358	ASA DE BRETAGNE LABASTIDE	29400270000	MARIE - LE BOURG	40240	BETHIZIER-D'ARMAGNAC	
étage 2020	Point de prélevement parent	197928020	1919 790 64 1 013	64		POURSUGUES-BOUCOU	40.351786781205779705	49.5453225829627854	B	35	Aire Aval-Audon (3)	Cours d'eau	GABAS REALITE	360	665 550	350	19792	ASO DE BOUTHEU BOUTHEU	29619021000	MARIE	64330	ASQUE	
étage 2020	Point de prélevement parent	2139640714	1612	64		BOUEILLH	40.33416697232542497	49.49592674886115	Aire Aval-Audon (3)	Retenue décomptée	ARROUET 346	2300	250 000	919 55	212	212	18543	ASA DE BOUTHEU BOUTHEU	29640110000	MARIE	64330	BOUTHEU	
étage 2020	Point de prélevement parent	2139640714	1613	64		BOURBONS	40.40860914849220034	49.4306909475368115	Aire Aval-Audon (3)	Retenue décomptée	GET 347	480	314 000	212	212	18543	ASA DE BOUTHEU BOUTHEU	29640990000	MARIE	64330	BOURBONS		
étage 2020	Point de distribution	3060146230	RETENUE	64		BRETAGNE-DE-MARSAN	40.4503980668709988	49.846606379955999	Aire Aval-Audon (3)	Resens de distribution	Champ captant Reservoir BRITAGNE BASCONS	360	60	0	0	0	17809	ASA DE BRITAGNE BASCONS	29400137000	2127	CH POPILO	40280	BEQUET
étage 2020	Point de distribution	3060146230	RETENUE	64		BRETAGNE-DE-MARSAN	40.45191917891265781	49.846606379955999	Aire Aval-Audon (3)	Resens de distribution	Champ captant Reservoir BRITAGNE BASCONS	360	60	0	0	0	17809	ASA DE BRITAGNE BASCONS	29400137000	2127	CH POPILO	40280	BEQUET
étage 2020	Point de prélevement fils	2823948020	STATION DE POMPAGE	64		BRETAGNE-DE-MARSAN	40.45138487048109582	49.8455185866411	AD	13	Aire Aval-Audon (3)	Nappe souterraine	NAPE DU MOCENE (ARMAGNAC)	0	0	0	17809	ASA DE BRITAGNE BASCONS	29400137000	2127	CH POPILO	40280	BEQUET
étage 2020	Point de prélevement fils	2823948020	STATION DE POMPAGE	64		BRETAGNE-DE-MARSAN	40.45138487048109582	49.8455185866411	AD	13	Aire Aval-Audon (3)	Nappe souterraine	NAPE DU MOCENE (ARMAGNAC)	0	0	0	17809	ASA DE BRITAGNE BASCONS	29400137000	2127	CH POPILO	40280	BEQUET
étage 2020	Point de prélevement fils	2823948020	STATION DE POMPAGE	64		BRETAGNE-DE-MARSAN	40.45138487048109582	49.8455185866411	AD	13	Aire Aval-Audon (3)	Retenue décomptée	Reservoir BRITAGNE BASCONS (300000 m³)	540	300 000	171 25	17809	ASA DE BRITAGNE BASCONS	29400137000	2127	CH POPILO	40280	BEQUET
étage 2020	Point de prélevement fils	2823948020	STATION DE POMPAGE	64		BRETAGNE-DE-MARSAN	40.45138487048109582	49.8455185866411	AD	13	Aire Aval-Audon (3)	Nappe souterraine	NAPE DU MOCENE (ARMAGNAC)	0	0	0	17809	ASA DE BRITAGNE BASCONS	29400137000	2127	CH POPILO	40280	BEQUET
étage 2020	Point de prélevement fils	2823948020	STATION DE POMPAGE	64		BRETAGNE-DE-MARSAN	40.45138487048109582	49.8455185866411	AD	13	Aire Aval-Audon (3)	Retenue décomptée	Reservoir BRITAGNE BASCONS (300000 m³)	540	300 000	171 25	17809	ASA DE BRITAGNE BASCONS	29400137000	2127	CH POPILO	40280	BEQUET
étage 2020	Point de prélevement fils	2823948020	STATION DE POMPAGE	64		BRETAGNE-DE-MARSAN	40.45138487048109582	49.8455185866411	AD	13	Aire Aval-Audon (3)	Nappe souterraine	NAPE DU MOCENE (ARMAGNAC)	0	0	0	17809	ASA DE BRITAGNE BASCONS	29400137000	2127	CH POPILO	40280	BEQUET
étage 2020	Point de distribution	2962231061	RISEAU	64		BIJANES	40.42360979056789126	49.715132979856038	Aire Aval-Audon (3)	Resens de distribution	Transfert FORAGES VIERE BAIHUS	0	0	0	0	0	17822	ASA DE BIJANES-CLASSIN	29400460000	DISASH - CITE GALLIANE BP 279	40320	SAINT-LOUBIER	
étage 2020	Point de distribution	2962231061	RISEAU	64		BIJANES	40.42360979056789126	49.715132979856038	Aire Aval-Audon (3)	Resens de distribution	Transfert FORAGES VIERE BAIHUS	0	0	0	0	0	17822	ASA DE BIJANES-CLASSIN	29400460000	DISASH - CITE GALLIANE BP 279	40320	SAINT-LOUBIER	
étage 2020	Point de distribution	2962231061	RISEAU	64		BIJANES	40.42360979056789126	49.715132979856038	Aire Aval-Audon (3)	Resens de distribution	Transfert FORAGES VIERE BAIHUS	0	0	0	0	0	17822	ASA DE BIJANES-CLASSIN	29400460000	DISASH - CITE GALLIANE BP 279	40320	SAINT-LOUBIER	
étage 2020	Point de distribution	2962231061	RISEAU	64		BIJANES	40.42360979056789126	49.715132979856038	Aire Aval-Audon (3)	Resens de distribution	Transfert FORAGES VIERE BAIHUS	0	0	0	0	0	17822	ASA DE BIJANES-CLASSIN	29400460000	DISASH - CITE GALLIANE BP 279	40320	SAINT-LOUBIER	
étage 2020	Point de distribution	2962231061	RISEAU	64		BIJANES	40.42360979056789126	49.715132979856038	Aire Aval-Audon (3)	Resens de distribution	Transfert FORAGES VIERE BAIHUS	0	0	0	0	0	17822	ASA DE BIJANES-CLASSIN	29400460000	DISASH - CITE GALLIANE BP 279	40320	SAINT-LOUBIER	
étage 2020	Point de distribution	2962231061	RISEAU	64		BIJANES	40.42360979056789126	49.715132979856038	Aire Aval-Audon (3)	Resens de distribution	Transfert FORAGES VIERE BAIHUS	0	0	0	0	0	17822	ASA DE BIJANES-CLASSIN	29400460000	DISASH - CITE GALLIANE BP 279	40320	SAINT-LOUBIER	
étage 2020	Point de distribution	2962231061	RISEAU	64		BIJANES	40.42360979056789126	49.715132979856038	Aire Aval-Audon (3)	Resens de distribution	Transfert FORAGES VIERE BAIHUS	0	0	0	0	0	17822	ASA DE BIJANES-CLASSIN	29400460000	DISASH - CITE GALLIANE BP 279	40320	SAINT-LOUBIER	
étage 2020	Point de distribution	2962231061	RISEAU	64		BIJANES	40.42360979056789126	49.715132979856038	Aire Aval-Audon (3)	Resens de distribution	Transfert FORAGES VIERE BAIHUS	0	0	0	0	0	17822	ASA DE BIJANES-CLASSIN	29400460000	DISASH - CITE GALLIANE BP 279	40320	SAINT-LOUBIER	
étage 2020	Point de distribution	2962231061	RISEAU	64		BIJANES	40.42360979056789126	49.715132979856038	Aire Aval-Audon (3)	Resens de distribution	Transfert FORAGES VIERE BAIHUS	0	0	0	0	0	17822	ASA DE BIJANES-CLASSIN	29400460000	DISASH - CITE GALLIANE BP 279	40320	SAINT-LOUBIER	
étage 2020	Point de distribution	2962231061	RISEAU	64		BIJANES	40.42360979056789126	49.715132979856038	Aire Aval-Audon (3)	Resens de distribution	Transfert FORAGES VIERE BAIHUS	0	0	0	0	0	17822	ASA DE BIJANES-CLASSIN	29400460000	DISASH - CITE GALLIANE BP 279	40320	SAINT-LOUBIER	
étage 2020	Point de distribution	2962231061	RISEAU	64		BIJANES	40.42360979056789126	49.715132979856038	Aire Aval-Audon (3)	Resens de distribution	Transfert FORAGES VIERE BAIHUS	0	0	0	0	0	17822	ASA DE BIJANES-CLASSIN	29400460000	DISASH - CITE GALLIANE BP 279	40320	SAINT-LOUBIER	
étage 2020	Point de distribution	2962231061	RISEAU	64		BIJANES	40.42360979056789126	49.715132979856038	Aire Aval-Audon (3)	Resens de distribution	Transfert FORAGES VIERE BAIHUS	0	0	0	0	0	17822	ASA DE BIJANES-CLASSIN	29400460000	DISASH - CITE GALLIANE BP 279	40320	SAINT-LOUBIER	
étage 2020	Point de distribution	2962231061	RISEAU	64		BIJANES	40.42360979056789126	49.715132979856038	Aire Aval-Audon (3)	Resens de distribution	Transfert FORAGES VIERE BAIHUS	0	0	0	0	0	17822	ASA DE BIJANES-CLASSIN	29400460000	DISASH - CITE GALLIANE BP 279	40320	SAINT-LOUBIER	
étage 2020	Point de distribution	2962231061	RISEAU	64		BIJANES	40.42360979056789126	49.715132979856038	Aire Aval-Audon (3)	Resens de distribution	Transfert FORAGES VIERE BAIHUS	0	0	0	0	0	17822	ASA DE BIJANES-CLASSIN	29400460000	DISASH - CITE GALLIANE BP 279	40320	SAINT-LOUBIER	
étage 2020	Point de distribution	2962231061	RISEAU	64		BIJANES	40.42360979056789126	49.715132979856038	Aire Aval-Audon (3)	Resens de distribution	Transfert FORAGES VIERE BAIHUS	0	0	0	0	0	17822	ASA DE BIJANES-CLASSIN	29400460000	DISASH - CITE GALLIANE BP 279	40320	SAINT-LOUBIER	
étage 2020	Point de distribution	2962231061	RISEAU	64		BIJANES	40.42360979056789126	49.715132979856038	Aire Aval-Audon (3)	Resens de distribution	Transfert FORAGES VIERE BAIHUS	0	0	0	0	0	17822	ASA DE BIJANES-CLASSIN	29400460000	DISASH - CITE GALLIANE BP 279	40320	SAINT-LOUBIER	
étage 2020	Point de distribution	2962231061	RISEAU	64		BIJANES	40.42360979056789126	49.715132979856038	Aire Aval-Audon (3)	Resens de distribution	Transfert FORAGES VIERE BAIHUS	0	0	0	0	0	17822	ASA DE BIJANES-CLASSIN	29400460000	DISASH - CITE GALLIANE BP 279	40320	SAINT-LOUBIER	
étage 2020	Point de distribution	2962231061	RISEAU	64		BIJANES	40.42360979056789126	49.715132979856038	Aire Aval-Audon (3)	Resens de distribution	Transfert FORAGES VIERE BAIHUS	0	0	0	0	0	17822	ASA DE BIJANES-CLASSIN	29400460000	DISASH - CITE GALLIANE BP 279	40320	SAINT-LOUBIER	
étage 2020	Point de distribution	2962231061	RISEAU	64		BIJANES	40.42360979056789126	49.715132979856038	Aire Aval-Audon (3)	Resens de distribution	Transfert FORAGES VIERE BAIHUS	0	0	0	0	0	17822	ASA DE BIJANES-CLASSIN	29400460000	DISASH - CITE GALLIANE BP 279	40320	SAINT-LOUBIER	
étage 2020	Point de distribution	2962231061	RISEAU	64		BIJANES	40.42360979056789126	49.715132979856038	Aire Aval-Audon (3)	Resens de distribution	Transfert FORAGES VIERE BAIHUS	0	0	0	0	0	17822	ASA DE BIJANES-CLASSIN	29400460000	DISASH - CITE GALLIANE BP 279	40320	SAINT-LOUBIER	
étage 2020	Point de distribution	2962231061	RISEAU	64		BIJANES	40.42360979056789126	49.715132979856038	Aire Aval-Audon (3)	Resens de distribution	Transfert FORAGES VIERE BAIHUS	0	0	0	0	0	17822	ASA DE BIJANES-CLASSIN	29400460000	DISASH - CITE GALLIANE BP 279	40320	SAINT-LOUBIER	
étage 2020	Point de distribution	2962231061	RISEAU	64		BIJANES	40.42360979056789126	49.715132979856038	Aire Aval-Audon (3)	Resens de distribution	Transfert FORAGES VIERE BAIHUS	0	0	0	0	0	17822	ASA DE BIJANES-CLASSIN	29400460000	DISASH - CITE GALLIANE BP 279	40320	SAINT-LOUBIER	
étage 2020	Point de distribution	2962231061	RISEAU	64		BIJANES	40.42360979056789126	49.715132979856038	Aire Aval-Audon (3)	Resens de distribution	Transfert FORAGES VIERE BAIHUS	0	0	0	0	0	17822	ASA DE BIJANES-CLASSIN	29400460000	DISASH - CITE GALLIANE BP 279	40320	SAINT-LOUBIER	
étage 2020	Point de distribution	2962231061	RISEAU	64		BIJANES	40.42360979056789126	49.715132979856038	Aire Aval-Audon (3)	Resens de distribution	Transfert FORAGES VIERE BAIHUS	0	0	0	0	0	17822	ASA DE BIJANES-CLASSIN	29400460000	DISASH - CITE GALLIANE BP 279	40320	SAINT-LOUBIER	
étage 2020	Point de distribution	2962231061	RISEAU	64		BIJANES	40.42360979056789126	49.715132979856038	Aire Aval-Audon (3)	Resens de distribution	Transfert FORAGES VIERE BAIHUS	0	0	0	0	0	17822	ASA DE BIJANES-CLASSIN	29400460000	DISASH - CITE GALLIANE BP 279	40320	SAINT-LOUBIER	
étage 2020	Point de distribution	2962231061	RISEAU	64		BIJANES	40.42360979056789126	49.715132979856038	Aire Aval-Audon (3)	Resens de distribution	Transfert FOR												

Année	Type de point	N° point	Nom du point de prélèvement	Dpt	Lieu-dit	Commune du point de prélèvement	Coordonnées X (WGS84)	Coordonnées Y (WGS84)	Section cadastrale	Nom du cadastre	Perimètre (élémentaire)	Type de ressource	Nom de ressource	Débit autorisé (m³/h)	Volume (m³)	Surface (ha)	N° de point parent	SIRET	Adresse préleveur	CP	Commune		
étage 2020	Point de prélèvement parent	67383	1919.905.50.1.087	40	LAMOTHE	LARRIERE-SAINTE-SAVIN	46.4148259855423882	43.77418377379012	A	653	Aire Aval-Andon (3)	Cours d'eau	Riviere Adour alimentée par CACG entre AIRE / AUDON	444	151 216	175.12	16382	ASA DE LARRIERE	29400530001	359 CH GILCHOT	40270	LARRIERE-SAINTE-SAVIN	
étage 2020	Point de prélèvement parent	22489	1919.821.65100975	85		RABASTENS-DE-BIGORRE	43.1468305200625144	43.736140462942914	ZD	48	Adour Amont (221)	Cours d'eau	Systeme Aize	360	160 083	88.2	22484	ASA DE L'AYGUEVILLE	29601370001	3 chemin de Saint Patous	65140	SARRIC-BIGORRE	
étage 2020	Point de prélèvement parent	20991	1919.821.2016099.2016	32	carnet	CANNET	46.055586997657098152	43.61244128176850004			Adour Andon (21)	Cours d'eau	ADOUR CANAUX ET SES AFFLUENTS	0	0	0	20894	ASA DE MANADET	29320138000	2	Village	324000	RISCLE
étage 2020	Point de prélèvement parent	20993	1919.821.32344071_32344	32	boucaest	CANNET	46.036347527853004616	43.60866838384571239			Adour Amont (221)	Cours d'eau	ADOUR CANAUX ET SES AFFLUENTS	0	0	0	20892	ASA DE MANADET	29320138000	2	Village	324000	RISCLE
étage 2020	Point de prélèvement parent	20990	1919.821.20190911_2019	32	MANADET	MANADET	46.062705477962326306	43.6200018140592037			Adour Amont (221)	Retenue décomestée	MANADET_32344071	250	200	200	20893	ASA DE MANADET	29320138000	2	Village	324000	RISCLE
étage 2020	Point de prélèvement parent	39602	1919.821.20190911_2019	32	sas bitoux	RISCLE	46.053776801667687462	43.6859580036065801			Adour Amont (221)	Cours d'eau	ADOUR CANAUX ET SES AFFLUENTS	0	0	0	39602	ASA DE MANADET	29320138000	2	Village	324000	RISCLE
étage 2020	Point de prélèvement parent	17792	1919.821.20190911_2019	32	MASSEY	MAYLIS	46.19005661456568483	43.685541271094440	E	166	Louis (147)	Source	SOURCE ET RUSSELLEMENT	60	40 000	0	17792	ASA DE MASSEY	29400212000	GRAND COURNAOU	40250	BEYLONGUE	
étage 2020	Point de prélèvement parent	17793	1919.821.20190911_2019	32	MASSEY	MAYLIS	46.172071058752030655	43.684269925367637	E	323	Louis (147)	Retenue décomestée	Reservoir MASSEY (40000 m³)	60	40 000	30	17793	ASA DE MASSEY	29400212000	GRAND COURNAOU	40250	BEYLONGUE	
étage 2020	Point de prélèvement parent	16394	1919.821.2019.800.54.1.001	40	TITOU	MIRAMONT-SENSACQ	43.16589971019537535	43.618599264714899	A	241	Aire Aval-Andon (3)	Cours d'eau	Riviere Balais alimentée par CACG/MIRAMONT	550	310 050	206.7	16394	ASA DE MAURRIEN	29400997000	1761 CITE GALLIANE BP 279	40005	MONT-DE-MARSAN	
étage 2020	Point de prélèvement parent	16395	1919.821.2019.800.54.1.002	40	BRET	MAURRIEN	43.17700152649099	43.618599264714899	B	287	Aire Aval-Andon (3)	Nappe souterraine	NAPPE DU MIOCENE (ARMAGNAC)	240	130 000	0	16395	ASA DE MAURRIEN	29400997000	1761 CITE GALLIANE BP 279	40005	MONT-DE-MARSAN	
étage 2020	Point de prélèvement parent	16759	1919.821.2019.800.54.1.003	40	PIYROT	MAURRIEN	46.9501625847304455	43.709920166965101	G	258	Aire Aval-Andon (3)	Retenue décomestée	Reservoir LAC DE PUYROT (640 000 m³)	735	640 000	416.4	16759	ASA DE MAURRIEN	29400666000	1761 CITE GALLIANE BP 279	40005	MONT-DE-MARSAN	
étage 2020	Point de prélèvement parent	17441	1919.821.2019.800.54.1.004	40	CASTANDET	MAURRIEN	46.3815254799190665	43.709920166965101	G	138	Aire Aval-Andon (3)	Cours d'eau	Riviere Courdaons	164	141	12	17441	ASA DE MAURRIEN	29400666000	1761 CITE GALLIANE BP 279	40005	MONT-DE-MARSAN	
étage 2020	Point de prélèvement parent	17613	1919.821.2019.800.54.1.005	40	BARRIERS	MAURRIEN	46.7389237900790081	43.6513691835751188	D	491	Aire Aval-Andon (3)	Nappe souterraine	NAPPE DU MIOCENE (ARMAGNAC)	80	31 570	15.4	17613	ASA DE MAURRIEN	29400666000	1761 CITE GALLIANE BP 279	40005	MONT-DE-MARSAN	
étage 2020	Point de distribution	16401	1919.821.2019.770.53.1.010	40	SAINT-GEORGES-D'AUHART	SAINT-GEORGES-D'AUHART	46.4346417440838324	43.58002124485579	B	164	Aire Aval-Andon (3)	Cours d'eau	Riviere Balais alimentée par CACG/HAGETMAU	300	150 000	100	16401	ASA DE MAURRIEN	29400997000	1761 CITE GALLIANE BP 279	40005	MONT-DE-MARSAN	
étage 2020	Point de distribution	29344	1919.821.2019.770.53.1.011	40	CAMPAGNE	RIVERNE PONT DU PASTAB	46.0542564179011884	43.899433961356050	ZD	24	Aval-Campagne (14)	Retenue décomestée	Reservoir PONT DU PASTAB	200	450 000	0	29344	ASA DE MELHIAN	20004450000	5800 RTE DE LACAY	40005	MELHIAN	
étage 2020	Point de distribution	29346	1919.821.2019.770.53.1.012	40	CAMPAGNE	RIVERNE PONT DU PASTAB	46.054344634095386451	43.899433961356050	ZD	24	Aval-Campagne (14)	Retenue décomestée	Reservoir PONT DU PASTAB	200	450 000	0	29346	ASA DE MELHIAN	20004450000	5800 RTE DE LACAY	40005	MELHIAN	
étage 2020	Point de distribution	19683	1919.821.2019.800.54.1.002	40	PORT D'AVION	CARRIERS-SAINTE-CROIX	46.75214945932527676	43.8751504642511424	I	105	Aval-Campagne (14)	Cours d'eau	Riviere Midou alimentée par CACG/MIRAMONT	2100	2 784 000	1200	19683	ASA DE MELHIAN	20004450000	5800 RTE DE LACAY	40005	MELHIAN	
étage 2020	Point de distribution	16401	1919.821.2019.800.54.1.002	40	AVAIL BARBAGE	MIRAMONT-SENSACQ	46.0499829690814252	43.58002124485579	E	428	Aire Aval-Andon (3)	Retenue décomestée	Reservoir CACG/MIRAMONT (1900000 m³)	450	369 570	246.5	16401	ASA DE PEYR-MANT-MONSEIGUR	29400252000	159 RTE DE COLLETT - LATITTE PATRICK	40320	MIRAMONT-SENSACQ	
étage 2020	Point de distribution	28721	1919.821.2019.800.54.1.003	40	LOUS PINS HAUTS	MOUSCARDIS	46.87237428494664291	43.8519056996938	E	666	Lays (142)	Retenue décomestée	Reservoir LOUS PINS HAUTS (40000 m³)	188	140 000	12	28721	ASA DE MOULIOTS	29400625000	1761 CITE GALLIANE BP 279	40005	MONT-DE-MARSAN	
étage 2020	Point de distribution	18857	1919.821.2019.800.54.1.003	40	LOUS PINS HAUTS	MOUSCARDIS	46.86905468581166621	43.851914149282455	E	659	Lays (142)	Cours d'eau	Ruisseau affluent Arin (Grands) BQ431140	14	14 000	12	18857	ASA DE MOULIOTS	29400625000	1761 CITE GALLIANE BP 279	40005	MONT-DE-MARSAN	
étage 2020	Point de distribution	18858	1919.821.2019.800.54.1.003	40	LOUS PINS HAUTS	MOUSCARDIS	46.8722952531827821	43.851914149282455	E	666	Lays (142)	Retenue décomestée	Reservoir LOUS PINS HAUTS (40000 m³)	240	40 000	40	18858	ASA DE MOULIOTS	29400625000	1761 CITE GALLIANE BP 279	40005	MONT-DE-MARSAN	
étage 2020	Point de distribution	16401	1919.821.2019.800.54.1.003	40	BRET	MAURRIEN	46.38482574819819399	43.618599264714899	B	86	Aire Aval-Andon (3)	Cours d'eau	Riviere Balais alimentée par CACG/MIRAMONT	250	300 000	200	16401	ASA DE PEYR-MANT-MONSEIGUR	29400252000	159 RTE DE COLLETT - LATITTE PATRICK	40320	MIRAMONT-SENSACQ	
étage 2020	Point de distribution	26223	1919.821.2019.800.54.1.003	40	JOULIE	PECORADE	46.34510412408079365	43.64920966686831	ZC	117	Aire Aval-Andon (3)	Cours d'eau	Reservoir Lousin alimenté par CACG/ARTHEZ ET CHARROIS	182	330 000	78.7	26223	ASA DE PECORADE	29400252000	159 RTE DE COLLETT - LATITTE PATRICK	40320	PECORADE	
étage 2020	Point de distribution	16294	1919.821.2019.800.54.1.003	40	JOULIE	PECORADE	46.3504375223003484	43.64920966686831	ZC	127	Aire Aval-Andon (3)	Retenue décomestée	Reservoir JOULIE (12000 m³)	400	172 000	114.67	16294	ASA DE PECORADE	29400252000	159 RTE DE COLLETT - LATITTE PATRICK	40320	PECORADE	
étage 2020	Point de distribution	20283	1919.821.2019.800.54.1.003	40	CHOURA	TOUJOUSE	46.1778810684041764	43.18504138558337	E	152	Mdour Amont (152)	Retenue décomestée	Chouria_3249005	220	150 000	140	20283	ASA DE PÉDEVANT	29320240000	1925 route de BARENT	40320	BOURDALAT	
étage 2020	Point de distribution	16834	1919.821.2019.762.48.1.001	40	LARTIGAU	MANT	46.5369686860563091	43.737809917377251	ZI	47	Lays (142)	Cours d'eau	Riviere Lay de France alimentée par CACG/BALAI	660	420 000	280	16834	ASA DE PEYR-MANT-MONSEIGUR	29400252000	159 RTE DE COLLETT - LATITTE PATRICK	40320	MANT	
étage 2020	Point de distribution	20283	1919.821.2019.762.48.1.001	40	LELIN-LAPUOLLE	LELIN-LAPUOLLE	46.14804510548212763	43.717869710234093	D	229	Adour Andon (3)	Retenue décomestée	32320924	1200	20 000	63.6	20283	ASA DE PEYR-MANT-MONSEIGUR	29400252000	159 RTE DE COLLETT - LATITTE PATRICK	40320	LELIN-LAPUOLLE	
étage 2020	Point de distribution	19883	1919.821.2019.790.64.1.093	40	AUBAROS	PIMBO	46.17909313085727538	43.588250059190662	D	377	Aire Aval-Andon (3)	Cours d'eau	Riviere Balais alimentée par CACG/BROUSSEAU AVAL	756	561 382	311.99	19883	ASA DE PIMBO	20004701000	540 RUE DE LA BASTIDE	40320	PIMBO	
étage 2020	Point de distribution	30113	1919.821.2019.790.64.1.093	40	RESEAU	VILLENEUVE-DE-MARSAN	46.305758128374747085	43.9625819634543636			Mdour Aval (151)	Réseaux de distribution	Reservoir COLLECTIF PEHOURCA	3044	330 000	0	30113	ASA DE PITOC	29400674000	322 RTE DE GOURGUES	40320	SAINTE-CROIX	
étage 2020	Point de distribution	30443	1919.821.2019.790.64.1.093	40	RESEAU	VILLENEUVE-DE-MARSAN	46.305758128374747085	43.9625819634543636			Mdour Aval (151)	Réseaux de distribution	Reservoir COLLECTIF PEHOURCA	3044	330 000	0	30443	ASA DE PITOC	29400674000	322 RTE DE GOURGUES	40320	SAINTE-CROIX	
étage 2020	Point de distribution	39658	1919.821.2019.790.64.1.093	40	RESEAU	VILLENEUVE-DE-MARSAN	46.312618226816082527	43.926691754124923	A	113	Mdour Aval (151)	Réseaux de distribution	Champ captant + Citene DEYTS	39658	ASA DE PITOC	29400674000	322 RTE DE GOURGUES	40320	SAINTE-CROIX				
étage 2020	Point de distribution	28054	1919.821.2019.790.64.1.093	40	BAUHO	VILLENEUVE-DE-MARSAN	46.2956066761564133	43.9209102639977473	B	446	Mdour Aval (151)	Nappe d'accompagnement	NAPPE DU MIOCENE (ARMAGNAC)	1544	ASA DE PITOC	29400674000	322 RTE DE GOURGUES	40320	SAINTE-CROIX				
étage 2020	Point de distribution	28056	1919.821.2019.790.64.1.093	40	LE SIILOS	VILLENEUVE-DE-MARSAN	46.3124384009794455	43.920872244573128	A	112	Mdour Aval (151)	Nappe d'accompagnement	NAPPE DU MIOCENE (ARMAGNAC)	1544	ASA DE PITOC	29400674000	322 RTE DE GOURGUES	40320	SAINTE-CROIX				
étage 2020	Point de distribution	39659	1919.821.2019.790.64.1.093	40	DEYTS	VILLENEUVE-DE-MARSAN	46.3087311182832966	43.92071046389812	A	244	Mdour Aval (151)	Nappe d'accompagnement	NAPPE DU MIOCENE (ARMAGNAC)	1544	ASA DE PITOC	29400674000	322 RTE DE GOURGUES	40320	SAINTE-CROIX				
étage 2020	Point de distribution	15444	1919.821.2019.790.64.1.093	40	LES CHINANS	VILLENEUVE-DE-MARSAN	46.284687308519670834	43.9208565196457999	B	212	Mdour Aval (151)	Nappe d'accompagnement	NAPPE DU MIOCENE (ARMAGNAC)	25	21 618	12.01	15444	ASA DE PITOC	29400674000	322 RTE DE GOURGUES	40320	SAINTE-CROIX	
étage 2020	Point de distribution	15446	1919.821.2019.790.64.1.093	40	PEYROUA	VILLENEUVE-DE-MARSAN	46.302146665145290674	43.9196315787112572	B	643	Mdour Aval (151)	Nappe d'accompagnement	NAPPE DU MIOCENE (ARMAGNAC)	17	25 200	14	15446	ASA DE PITOC	29400674000	322 RTE DE GOURGUES	40320	SAINTE-CROIX	
étage 2020	Point de distribution	16394	1919.821.2019.800.54.1.002	40	PITOC	VILLENEUVE-DE-MARSAN	46.295173641256780709	43.9068380672607409	D	26	Mdour Aval (151)	Cours d'eau	Riviere Midou alimentée par CACG/ARTHEZ ET CHARROIS	198	330 000	78.7	16394	ASA DE PITOC	29400674000	322 RTE DE GOURGUES	40320	SAINTE-CROIX	
étage 2020	Point de distribution	18566	1919.821.2019.800.54.1.002	40	BILBA	VILLENEUVE-DE-MARSAN	46.305530946761724935	43.9161390004561004	B	639	Mdour Aval (151)	Nappe d'accompagnement	NAPPE DU MIOCENE (ARMAGNAC)	15	7 200	4	18566	ASA DE PITOC	29400674000	322 RTE DE GOURGUES	40320	SAINTE-CROIX	
étage 2020	Point de distribution	18567	1919.821.2019.800.54.1.002	40	DEYTS	VILLENEUVE-DE-MARSAN	46.308721192857151439	43.92071046389812	A	244	Mdour Aval (151)	Nappe d'accompagnement	NAPPE DU MIOCENE (ARMAGNAC)	50	43 200	24	18567	ASA DE PITOC	29400674000	3			

Periode	Type de point	N° point	Nom du point de prélevement	Dpt	Lieu-dit	Commune du point de prélevement	Coordonnées X (WGS84)	Coordonnées Y (WGS84)	Section cadastrale	Nombres cadastrals	Primaire/déclémentaire	Type de ressource	Nom de ressource	Débit autorisé (m³/h)	Volume (m³)	Surface (ha)	N° de point parent	Raison sociale	SIRET	Adresse préleveur	CP	commune
étage 2020	Point de prélevement fils	4309434366	2019.790.64.1.035	40	MONTAUT	SAINTE-SEVERE	43.6591217183160080	43.77187307789297				Cours d'eau	GABAS REALIMENTE				0	19128ASA DU GABAS AVAL	29400910001	149 ROUTE DE DOAZIT	45000	AUDIGNON
étage 2020	Point de prélevement fils	4309434366	2019.790.64.1.035	40	SAINTE-SEVERE	SAINTE-SEVERE	43.6591217183160080	43.77187307789297				Cours d'eau	GABAS REALIMENTE				0	19128ASA DU GABAS AVAL	29400910001	149 ROUTE DE DOAZIT	45000	AUDIGNON
étage 2020	Point de prélevement fils	4309434366	2019.790.64.1.035	40	SAINTE-SEVERE	SAINTE-SEVERE	43.6591217183160080	43.77187307789297				Cours d'eau	GABAS REALIMENTE				0	19128ASA DU GABAS AVAL	29400910001	149 ROUTE DE DOAZIT	45000	AUDIGNON
étage 2020	Point de prélevement fils	4309434366	2019.790.64.1.035	40	SAINTE-SEVERE	SAINTE-SEVERE	43.6591217183160080	43.77187307789297				Cours d'eau	GABAS REALIMENTE				0	19128ASA DU GABAS AVAL	29400910001	149 ROUTE DE DOAZIT	45000	AUDIGNON
étage 2020	Point de prélevement parent	1912820491	2019.790.64.1.035	40	GABAS	SAINTE-SEVERE	43.5962610746518768	43.78292609588991	ZH	3		Cours d'eau	Rivier GABAS alimentée par CACCH/CHARROS/COUDREIS	2002	1435 787	797	19128ASA DU GABAS AVAL	29400910001	149 ROUTE DE DOAZIT	45000	AUDIGNON	
étage 2020	Point de prélevement parent	2000529721	2019.790.64.1.099	64	MOSSENS-LANUSE	SAINTE-SEVERE	43.1042016173342881	43.46641420562303				Cours d'eau	GABAS REALIMENTE				0	2002ASA DU GABAS AVAL	79517094000	MAIRIE	61466	ARBRE
étage 2020	Point de prélevement parent	2284369916528	65.07041	65	Gielbath	SENAÇ	43.1897532041887991	43.53333422991939				Retenue/décompte	BRETIENES COLLINAIRES L'Arros-Etross	320	200	120	22843ASA DU GELBATH	29650131000	1 route de Tine	65140	SENAÇ	
étage 2020	Point de prélevement parent	19837180807928	2019.790.64.1.039	40	CARL-BEL MONDEBAIL	SENAÇ	43.1986079028348439	43.5909786248271651				Cours d'eau	ARROS REALIMENTE				0	19837ASA DU CARL-BEL MONDEBAIL	29400910001	149 ROUTE DE DOAZIT	64500	SENAÇ
étage 2020	Point de prélevement parent	19922237	2019.790.64.1.007	64	THELIZÉ	SENAÇ	43.1632114204203874	43.49917209818257				Cours d'eau	LYU DE FRANC REALIMENTE PAR BALAINQ	200	156 000		129223ASA DU LOUIS AMONT	29622702000	7	64540	THELIZÉ	
étage 2020	Point de prélevement fils	40237917		64	HITAN	PERQUIE	43.2838064151506287	43.87024400491204	G	36		Retenue/décompte	Mador Aval (151)				0	40237ASA DU LIDON ET DU GAUBE	29400500100	11	64000	MONT-MARSAN
étage 2020	Point de prélevement fils	40237917		64	RIVE GAUCHE 2	PERQUIE	43.2896229928641201	43.8189093681477435	F	62		Retenue/décompte	Mador Aval (151)				0	40237ASA DU LIDON ET DU GAUBE	29400500100	11	64000	MONT-MARSAN
étage 2020	Point de prélevement fils	4320526369	2019.91.201.1.057	42	BOURDALAT	PERQUIE	43.2300780784548439	43.8090736648271651				Cours d'eau	Mador Amont (152)				0	18459ASA DU LIDON ET DU GAUBE	29400245000	11	64000	MONT-MARSAN
étage 2020	Point de prélevement fils	4319940048	2019.91.201.1.057	42	BOURDALAT	PERQUIE	43.2423960516226236	43.8094972497483265				Cours d'eau	Mador Amont (152)				0	18459ASA DU LIDON ET DU GAUBE	29400245000	11	64000	MONT-MARSAN
étage 2020	Point de prélevement fils	4319940048	2019.91.201.1.057	42	BOURDALAT	PERQUIE	43.2423960516226236	43.8094972497483265				Cours d'eau	Mador Amont (152)				0	18459ASA DU LIDON ET DU GAUBE	29400245000	11	64000	MONT-MARSAN
étage 2020	Point de prélevement fils	4320026637	2019.91.201.1.057	42	BOURDALAT	PERQUIE	43.2271827607467484	43.80657221710486				Cours d'eau	Mador Amont (152)				0	18459ASA DU LIDON ET DU GAUBE	29400245000	11	64000	MONT-MARSAN
étage 2020	Point de prélevement fils	4320026637	2019.91.201.1.057	42	BOURDALAT	PERQUIE	43.2271827607467484	43.80657221710486				Cours d'eau	Mador Amont (152)				0	18459ASA DU LIDON ET DU GAUBE	29400245000	11	64000	MONT-MARSAN
étage 2020	Point de prélevement fils	4320026637	2019.91.201.1.057	42	BOURDALAT	PERQUIE	43.2271827607467484	43.80657221710486				Cours d'eau	Mador Amont (152)				0	18459ASA DU LIDON ET DU GAUBE	29400245000	11	64000	MONT-MARSAN
étage 2020	Point de prélevement fils	4320026637	2019.91.201.1.057	42	BOURDALAT	PERQUIE	43.2271827607467484	43.80657221710486				Cours d'eau	Mador Amont (152)				0	18459ASA DU LIDON ET DU GAUBE	29400245000	11	64000	MONT-MARSAN
étage 2020	Point de prélevement fils	4320026637	2019.91.201.1.057	42	BOURDALAT	PERQUIE	43.2271827607467484	43.80657221710486				Cours d'eau	Mador Amont (152)				0	18459ASA DU LIDON ET DU GAUBE	29400245000	11	64000	MONT-MARSAN
étage 2020	Point de prélevement fils	4320026637	2019.91.201.1.057	42	BOURDALAT	PERQUIE	43.2271827607467484	43.80657221710486				Cours d'eau	Mador Amont (152)				0	18459ASA DU LIDON ET DU GAUBE	29400245000	11	64000	MONT-MARSAN
étage 2020	Point de prélevement fils	4320026637	2019.91.201.1.057	42	BOURDALAT	PERQUIE	43.2271827607467484	43.80657221710486				Cours d'eau	Mador Amont (152)				0	18459ASA DU LIDON ET DU GAUBE	29400245000	11	64000	MONT-MARSAN
étage 2020	Point de prélevement fils	4320026637	2019.91.201.1.057	42	BOURDALAT	PERQUIE	43.2271827607467484	43.80657221710486				Cours d'eau	Mador Amont (152)				0	18459ASA DU LIDON ET DU GAUBE	29400245000	11	64000	MONT-MARSAN
étage 2020	Point de prélevement fils	4320026637	2019.91.201.1.057	42	BOURDALAT	PERQUIE	43.2271827607467484	43.80657221710486				Cours d'eau	Mador Amont (152)				0	18459ASA DU LIDON ET DU GAUBE	29400245000	11	64000	MONT-MARSAN
étage 2020	Point de prélevement fils	4320026637	2019.91.201.1.057	42	BOURDALAT	PERQUIE	43.2271827607467484	43.80657221710486				Cours d'eau	Mador Amont (152)				0	18459ASA DU LIDON ET DU GAUBE	29400245000	11	64000	MONT-MARSAN
étage 2020	Point de prélevement fils	4320026637	2019.91.201.1.057	42	BOURDALAT	PERQUIE	43.2271827607467484	43.80657221710486				Cours d'eau	Mador Amont (152)				0	18459ASA DU LIDON ET DU GAUBE	29400245000	11	64000	MONT-MARSAN
étage 2020	Point de prélevement fils	4320026637	2019.91.201.1.057	42	BOURDALAT	PERQUIE	43.2271827607467484	43.80657221710486				Cours d'eau	Mador Amont (152)				0	18459ASA DU LIDON ET DU GAUBE	29400245000	11	64000	MONT-MARSAN
étage 2020	Point de prélevement fils	4320026637	2019.91.201.1.057	42	BOURDALAT	PERQUIE	43.2271827607467484	43.80657221710486				Cours d'eau	Mador Amont (152)				0	18459ASA DU LIDON ET DU GAUBE	29400245000	11	64000	MONT-MARSAN
étage 2020	Point de prélevement fils	4320026637	2019.91.201.1.057	42	BOURDALAT	PERQUIE	43.2271827607467484	43.80657221710486				Cours d'eau	Mador Amont (152)				0	18459ASA DU LIDON ET DU GAUBE	29400245000	11	64000	MONT-MARSAN
étage 2020	Point de prélevement fils	4320026637	2019.91.201.1.057	42	BOURDALAT	PERQUIE	43.2271827607467484	43.80657221710486				Cours d'eau	Mador Amont (152)				0	18459ASA DU LIDON ET DU GAUBE	29400245000	11	64000	MONT-MARSAN
étage 2020	Point de prélevement fils	4320026637	2019.91.201.1.057	42	BOURDALAT	PERQUIE	43.2271827607467484	43.80657221710486				Cours d'eau	Mador Amont (152)				0	18459ASA DU LIDON ET DU GAUBE	29400245000	11	64000	MONT-MARSAN
étage 2020	Point de prélevement fils	4320026637	2019.91.201.1.057	42	BOURDALAT	PERQUIE	43.2271827607467484	43.80657221710486				Cours d'eau	Mador Amont (152)				0	18459ASA DU LIDON ET DU GAUBE	29400245000	11	64000	MONT-MARSAN
étage 2020	Point de prélevement fils	4320026637	2019.91.201.1.057	42	BOURDALAT	PERQUIE	43.2271827607467484	43.80657221710486				Cours d'eau	Mador Amont (152)				0	18459ASA DU LIDON ET DU GAUBE	29400245000	11	64000	MONT-MARSAN
étage 2020	Point de prélevement fils	4320026637	2019.91.201.1.057	42	BOURDALAT	PERQUIE	43.2271827607467484	43.80657221710486				Cours d'eau	Mador Amont (152)				0	18459ASA DU LIDON ET DU GAUBE	29400245000	11	64000	MONT-MARSAN
étage 2020	Point de prélevement fils	4320026637	2019.91.201.1.057	42	BOURDALAT	PERQUIE	43.2271827607467484	43.80657221710486				Cours d'eau	Mador Amont (152)				0	18459ASA DU LIDON ET DU GAUBE	29400245000	11	64000	MONT-MARSAN
étage 2020	Point de prélevement fils	4320026637	2019.91.201.1.057	42	BOURDALAT	PERQUIE	43.2271827607467484	43.80657221710486				Cours d'eau	Mador Amont (152)				0	18459ASA DU LIDON ET DU GAUBE	29400245000	11	64000	MONT-MARSAN
étage 2020	Point de prélevement fils	4320026637	2019.91.201.1.057	42	BOURDALAT	PERQUIE	43.2271827607467484	43.80657221710486				Cours d'eau	Mador Amont (152)				0	18459ASA DU LIDON ET DU GAUBE	29400245000	11	64000	MONT-MARSAN
étage 2020	Point de prélevement fils	4320026637	2019.91.201.1.057	42	BOURDALAT	PERQUIE	43.2271827607467484	43.80657221710486				Cours d'eau	Mador Amont (152)				0	18459ASA DU LIDON ET DU GAUBE	29400245000	11	64000	MONT-MARSAN
étage 2020	Point de prélevement fils	4320026637	2019.91.201.1.057	42	BOURDALAT	PERQUIE	43.2271827607467484	43.80657221710486				Cours d'eau	Mador Amont (152)				0	18459ASA DU LIDON ET DU GAUBE	29400245000	11	64000	MONT-MARSAN
étage 2020	Point de prélevement fils	4320026637	2019.91.201.1.057	42	BOURDALAT	PERQUIE	43.2271827607467484	43.80657221710486				Cours d'eau	Mador Amont (152)				0	18459ASA DU LIDON ET DU GAUBE	29400245000	11	64000	MONT-MARSAN
étage 2020	Point de prélevement fils	4320026637	2019.91.201.1.057	42	BOURDALAT	PERQUIE	43.2271827607467484	43.80657221710486				Cours d'eau	Mador Amont (152)				0	18459ASA DU LIDON ET DU GAUBE	29400245000	11	64000	MONT-MARSAN
étage 2020	Point de prélevement fils	4320026637	2019.91.201.1.057	42	BOURDALAT	PERQUIE	43.2271827607467484	43.80657221710486				Cours d'eau	Mador Amont (152)				0	18459ASA DU LIDON ET DU GAUBE	29400245000	11	64000	MONT-MARSAN
étage 2020	Point de prélevement fils	4320026637	2019.91.201.1.057	42	BOURDALAT	PERQUIE	43.2271827607467484	43.80657221710486				Cours d'eau	Mador Amont (152)				0	18459ASA DU LIDON ET DU GAUBE	29400245000	11	64000	MONT-MARSAN
étage 2020	Point de prélevement fils	4320026637	2019.91.201.1.057	42	BOURDALAT	PERQUIE	43.2271827607467484	43.80657221710486				Cours d'eau	Mador Amont (152)				0	18459ASA DU LIDON ET DU GAUBE	29400245000	11	64000	MONT-MARSAN
étage 2020	Point de prélevement fils	4320026637	2019.91.201.1.057	42	BOURDALAT	PERQUIE	43.2271827607467484	43.80657221710486				Cours d'eau	Mador Amont (152)				0	18459ASA DU LIDON ET DU GAUBE	29400245000	11	64000	MONT-MARSAN
étage 2020	Point de prélevement fils	4320026637	2019.91.201.1.057	42	BOURDALAT	PERQUIE	43.227182760746748															

Periode	Type de point	N° point	Nom du point de prélèvement	Dpt	Lieu-dit	Commune du point de prélèvement	Coordonnées X (WGS84)	Coordonnées Y (WGS84)	Section cadastrale	Nombres cadastrals	Périmètre élémentaire	Type de ressource	Nom de ressource	Débit autorisé (m³/h)	Volume (m³)	Surface (ha)	N° de point parent	Raison sociale	SIRET	Adresse préleveur	CP	commune	
étage 2020	Point de prélèvement parent	20999518	2000 907 34 1006	32		IAOULE	014788362821047728	43434300092344274			Arros-Arros-Estons (222)	Cours d'eau	ARROS REALIMENTE	630	319 200	168	20999518	ASA TASOULE	2920205900001	Maine	32160	IAOULE	
étage 2020	Point de prélèvement parent	20319	2000 907 34 1006	32	AU MOULIN	SAINT-MONT	015990474899901425	43434300092344274			Adour-Arros (221)	Cours d'eau	ADOUR CANALET ET SES AFFLUENTS	412	361 185	199	20319	ASA VALLEE DU SAGET	2920205900001	Maré de Saint Mont	32400	SAINTE-MONT	
étage 2020	Point de prélèvement fils	28754	2000 907 34 1006	32		VIDOZE	010344326659128483	43434300092344274			Arros-Arros-Estons (222)	Cours d'eau	LOUET REALIMENTE	0	21190	0	21190	ASA VIDOZE	2960133100001	DEPIERRES Francis - 12 Cami de Rombertes	65700	VIDOZE	
étage 2020	Point de prélèvement fils	28756	2000 907 34 1006	32		VIDOZE	010344326659128483	43434300092344274			Arros-Arros-Estons (222)	Cours d'eau	LOUET REALIMENTE	0	21190	0	21190	ASA VIDOZE	2960133100001	DEPIERRES Francis - 12 Cami de Rombertes	65700	VIDOZE	
étage 2020	Point de prélèvement fils	28757	2000 907 34 1006	32		VIDOZE	010344326659128483	43434300092344274			Arros-Arros-Estons (222)	Cours d'eau	LOUET REALIMENTE	0	21190	0	21190	ASA VIDOZE	2960133100001	DEPIERRES Francis - 12 Cami de Rombertes	65700	VIDOZE	
étage 2020	Point de prélèvement fils	28758	2000 907 34 1006	32		VIDOZE	010344326659128483	43434300092344274			Arros-Arros-Estons (222)	Cours d'eau	LOUET REALIMENTE	0	21190	0	21190	ASA VIDOZE	2960133100001	DEPIERRES Francis - 12 Cami de Rombertes	65700	VIDOZE	
étage 2020	Point de prélèvement fils	28759	2000 907 34 1006	32		VIDOZE	010344326659128483	43434300092344274			Arros-Arros-Estons (222)	Cours d'eau	LOUET REALIMENTE	0	21190	0	21190	ASA VIDOZE	2960133100001	DEPIERRES Francis - 12 Cami de Rombertes	65700	VIDOZE	
étage 2020	Point de prélèvement fils	28760	2000 907 34 1006	32		VIDOZE	010344326659128483	43434300092344274			Arros-Arros-Estons (222)	Cours d'eau	LOUET REALIMENTE	0	21190	0	21190	ASA VIDOZE	2960133100001	DEPIERRES Francis - 12 Cami de Rombertes	65700	VIDOZE	
étage 2020	Point de prélèvement fils	28761	2000 907 34 1006	32		VIDOZE	010344326659128483	43434300092344274			Arros-Arros-Estons (222)	Cours d'eau	LOUET REALIMENTE	0	21190	0	21190	ASA VIDOZE	2960133100001	DEPIERRES Francis - 12 Cami de Rombertes	65700	VIDOZE	
étage 2020	Point de prélèvement fils	28762	2000 907 34 1006	32		VIDOZE	010344326659128483	43434300092344274			Arros-Arros-Estons (222)	Cours d'eau	LOUET REALIMENTE	0	21190	0	21190	ASA VIDOZE	2960133100001	DEPIERRES Francis - 12 Cami de Rombertes	65700	VIDOZE	
étage 2020	Point de prélèvement fils	28763	2000 907 34 1006	32		VIDOZE	010344326659128483	43434300092344274			Arros-Arros-Estons (222)	Cours d'eau	LOUET REALIMENTE	0	21190	0	21190	ASA VIDOZE	2960133100001	DEPIERRES Francis - 12 Cami de Rombertes	65700	VIDOZE	
étage 2020	Point de prélèvement fils	28764	2000 907 34 1006	32		VIDOZE	010344326659128483	43434300092344274			Arros-Arros-Estons (222)	Cours d'eau	LOUET REALIMENTE	0	21190	0	21190	ASA VIDOZE	2960133100001	DEPIERRES Francis - 12 Cami de Rombertes	65700	VIDOZE	
étage 2020	Point de prélèvement fils	28765	2000 907 34 1006	32		VIDOZE	010344326659128483	43434300092344274			Arros-Arros-Estons (222)	Cours d'eau	LOUET REALIMENTE	0	21190	0	21190	ASA VIDOZE	2960133100001	DEPIERRES Francis - 12 Cami de Rombertes	65700	VIDOZE	
étage 2020	Point de prélèvement fils	28766	2000 907 34 1006	32		VIDOZE	010344326659128483	43434300092344274			Arros-Arros-Estons (222)	Cours d'eau	LOUET REALIMENTE	0	21190	0	21190	ASA VIDOZE	2960133100001	DEPIERRES Francis - 12 Cami de Rombertes	65700	VIDOZE	
étage 2020	Point de prélèvement fils	28767	2000 907 34 1006	32		VIDOZE	010344326659128483	43434300092344274			Arros-Arros-Estons (222)	Cours d'eau	LOUET REALIMENTE	0	21190	0	21190	ASA VIDOZE	2960133100001	DEPIERRES Francis - 12 Cami de Rombertes	65700	VIDOZE	
étage 2020	Point de prélèvement fils	28768	2000 907 34 1006	32		VIDOZE	010344326659128483	43434300092344274			Arros-Arros-Estons (222)	Cours d'eau	LOUET REALIMENTE	0	21190	0	21190	ASA VIDOZE	2960133100001	DEPIERRES Francis - 12 Cami de Rombertes	65700	VIDOZE	
étage 2020	Point de prélèvement fils	28769	2000 907 34 1006	32		VIDOZE	010344326659128483	43434300092344274			Arros-Arros-Estons (222)	Cours d'eau	LOUET REALIMENTE	0	21190	0	21190	ASA VIDOZE	2960133100001	DEPIERRES Francis - 12 Cami de Rombertes	65700	VIDOZE	
étage 2020	Point de prélèvement fils	28770	2000 907 34 1006	32		VIDOZE	010344326659128483	43434300092344274			Arros-Arros-Estons (222)	Cours d'eau	LOUET REALIMENTE	0	21190	0	21190	ASA VIDOZE	2960133100001	DEPIERRES Francis - 12 Cami de Rombertes	65700	VIDOZE	
étage 2020	Point de prélèvement parent	211008	2000 907 34 1007	32		VIDOZE	01031300901291538865	4344047471137305			Arros-Arros-Estons (222)	Cours d'eau	LOUET REALIMENTE	2688	860 000	500	211008	ASA VIDOZE	2960133100001	DEPIERRES Francis - 12 Cami de Rombertes	65700	VIDOZE	
étage 2020	Point de prélèvement parent	21003	2000 907 34 1007	32		AUSTIN	013831331373101092	4344662327104581			Arros-Arros-Estons (222)	Cours d'eau	ARROS REALIMENTE	2920	229 064	120	21003	ASA SEMBOUES	2920197000001	Chemin Blanchon	65700	VIDOZE	
étage 2020	Point de prélèvement parent	21001	2000 907 34 1007	32		SAINTE-LUSTINE	013835058291798876	4344662327104581			Arros-Arros-Estons (222)	Cours d'eau	ARROS REALIMENTE	309	229 064	120	21001	ASA SEMBOUES	2920197000001	Chemin Blanchon	65700	VIDOZE	
étage 2020	Point de prélèvement parent	40115	4000 1230 43200	40	BLAUSS	MAZOUZOLS	0142213270944664584	4340947454561149	F	429	Mdour Aval (151)	Retenue déconcrète	Bassin de Bonnet (23000 m³)	400	300 000	132,79	40115	ASL BSAI/SSET	4229912600001	2603 ROUTE DE VILLENEUVE-LIEU DIT	40900	MAZOUZOLS	
étage 2020	Point de prélèvement parent	40106	4000 1230 43200	40	BLAUSS	MAZOUZOLS	0142213270944664584	4340947454561149	F	51	Lays (142)	Retenue déconcrète	Reservoir BAQUET DE L'AMOU (36000 m³)	105	36 000	36	40106	ASL DARRIOLE	4348712600001	7373 CHEMIN DE LESOURBO	40330	AMOU	
étage 2020	Point de prélèvement parent	40107	4000 1230 43200	40	BLAUSS	MAZOUZOLS	0142213270944664584	4340947454561149	F	57	Lays (142)	Source	SOURCE ET RUISSELLEMENT	0	0	0	40107	ASL DARRIOLE	4348712600001	7373 CHEMIN DE LESOURBO	40330	AMOU	
étage 2020	Point de prélèvement parent	21262	4000 1230 43200	40	BLAUSS	MAZOUZOLS	0142213270944664584	4340947454561149	F	37	Lays (142)	Retenue déconcrète	DUSSE 34C	93	56 400	38	21262	ASL DE DUSSE	6400000000001	LES QUATRES VENTS 1 EGLISE	40330	DUSSE	
étage 2020	Point de prélèvement parent	40093	2339 700 604 1064	40	BERDOY	ARBOUCAVE	014195585891035262	43602238659056112			Aire Aval-Andon (3)	Cours d'eau	GABAS REALIMENTE	19131	280 531	155,85	40093	ASL DE LA DARGUE D'ARBOUCAVE	4988577800001	LES QUATRES VENTS 1 EGLISE	40320	PUIO-LE-PLAN	
étage 2020	Point de prélèvement parent	40092	2339 700 604 1064	40	BERDOY	ARBOUCAVE	014195585891035262	43602238659056112			Aire Aval-Andon (3)	Cours d'eau	GABAS REALIMENTE	399	280 531	155,85	40092	ASL DE LA DARGUE D'ARBOUCAVE	4988577800001	LES QUATRES VENTS 1 EGLISE	40320	PUIO-LE-PLAN	
étage 2020	Point de prélèvement parent	40091	2339 700 604 1064	40	BERDOY	ARBOUCAVE	014195585891035262	43602238659056112			Aire Aval-Andon (3)	Cours d'eau	GABAS REALIMENTE	399	280 531	155,85	40091	ASL DE LA DARGUE D'ARBOUCAVE	4988577800001	LES QUATRES VENTS 1 EGLISE	40320	PUIO-LE-PLAN	
étage 2020	Point de prélèvement parent	21003	2000 907 34 1009	32		ZOTGES	010052089385961509697	43522420825913645			Arros-Arros-Estons (222)	Cours d'eau	ARROS REALIMENTE	633	474 411	249,69	21003	ASL DIBRIZOTGES	4382320600001	VERDUN - ERIC SANCHOU	32160	HAJEGET	
étage 2020	Point de prélèvement fils	23707	2000 907 34 1009	32		BERDOLET	01042658680979439319	43522420825913645			Adour-Arros (221)	Retenue déconcrète	Berdolet	6500000000002	0	0	0	23707	ASL DU BERDOULET	6500000000002	VERDUN - ERIC SANCHOU	32160	HAJEGET
étage 2020	Point de prélèvement fils	23708	2000 907 34 1009	32		BERDOLET	01042658680979439319	43522420825913645			Adour-Arros (221)	Retenue déconcrète	Berdolet	6500000000002	0	0	0	23708	ASL DU BERDOULET	6500000000002	VERDUN - ERIC SANCHOU	32160	HAJEGET
étage 2020	Point de prélèvement fils	23709	2000 907 34 1009	32		BERDOLET	01042658680979439319	43522420825913645			Adour-Arros (221)	Retenue déconcrète	Berdolet	6500000000002	0	0	0	23709	ASL DU BERDOULET	6500000000002	VERDUN - ERIC SANCHOU	32160	HAJEGET
étage 2020	Point de prélèvement fils	23710	2000 907 34 1009	32		BERDOLET	01042658680979439319	43522420825913645			Adour-Arros (221)	Retenue déconcrète	Berdolet	6500000000002	0	0	0	23710	ASL DU BERDOULET	6500000000002	VERDUN - ERIC SANCHOU	32160	HAJEGET
étage 2020	Point de prélèvement parent	18515	7227	40	POLYDOUNGEMINGE	TILH	018602564470781193	435727628730021603	G	218	Lays (142)	Cours d'eau	Riviere POLYDOUNGEMINGE	105	90 000	44,99	23708	ASL DU BERDOULET	6500000000002	600 ROUTE D'OSSAGES - CHEZ M. JEREMIE	40360	TILH	
étage 2020	Point de prélèvement parent	18516	7227	40	POLYDOUNGEMINGE	TILH	018602564470781193	435727628730021603	G	216	Lays (142)	Retenue déconcrète	Reservoir POLYDOUNGEMINGE (50000 m³)	90	50 000	45,04	18516	ASL DU HOURNOU	4906732250001	600 ROUTE D'OSSAGES - CHEZ M. JEREMIE	40360	TILH	
étage 2020	Point de prélèvement parent	21002	2000 907 34 1263	32		HAGET	013859067788251064	43418530993118484			Arros-Arros-Estons (222)	Cours d'eau	ARROS REALIMENTE	486	366 230	192,8	21002	ASS FONS HAGET	2920243800001	ASS FONS HAGET	32750	HAJEGET	
étage 2020	Point de prélèvement parent	16478	2000 905 50 1090	40	RIBAUD	TOULZETTE	01609683111463853	437253593118408			Aire Aval-Andon (3)	Cours d'eau	Reservoir Adour alimenté par CAGC entre AIRB/CAJ	26	167,8	25,6	16478	ASS FONS REMBAM	2940050000001	ASS FONS	32750	HAJEGET	
étage 2020	Point de prélèvement fils	40501	36240	40	RESAU	AIRE-SUR-L'ADOUR	012568823726684877	437136780446594173			ENROULE (12) (V) (E)	Aire Aval-Andon (3)	Reséau de distribution	Reservoir LE HAGET (100000 m³)	0	0	0	40499	ASSIAT MARIE-MADELEINE	8337297700019	5103 ROUTE DE LANNUX	40800	AIRE-SUR-L'ADOUR
étage 2020	Point de prélèvement fils	40502	36240	40	RESAU	AIRE-SUR-L'ADOUR	012568823726684877	437136780446594173			ENROULE (12) (V) (E)	Aire Aval-Andon (3)	Reséau de distribution	Reservoir LE HAGET (100000 m³)	0	0	0	40499	ASSIAT MARIE-MADELEINE	8337297700019	5103 ROUTE DE LANNUX	40800	AIRE-SUR-L'ADOUR
étage 2020	Point de prélèvement fils	40503	36240	40	RESAU	AIRE-SUR-L'ADOUR	012568823726684877	437136780446594173			ENROULE (12) (V) (E)	Aire Aval-Andon (3)	Reséau de distribution	Reservoir LE HAGET (100000 m³)	0	0	0	40499	ASSIAT MARIE-MADELEINE	8337297700019	5103 ROUTE DE LANNUX	40800	AIRE-SUR-L'ADOUR
étage 2020	Point de prélèvement fils	40504	36240	40	RESAU	AIRE-SUR-L'ADOUR	012568823726684877	437136780446594173			ENROULE (12) (V) (E)	Aire Aval-Andon (3)	Reséau de distribution	Reservoir LE HAGET (100000 m³)	0	0	0	40499	ASSIAT MARIE-MADELEINE	8337297700019	5103 ROUTE DE LANNUX	40800	AIRE-SUR-L'ADOUR
étage 2020	Point de prélèvement parent	40499																					

Periode	Type de point	N° point	Nom du point de prélevement	Dpt	Lieu-dit	Commune du point de prélevement	Coordonnées X (WGS84)	Coordonnées Y (WGS84)	Section cadastrale	Nombres cadastraux	Périmètre (élémentaire)	Type de ressource	Nom de ressource	Débit autorisé (m³/h)	Volume (m³)	Surface (ha)	N° de point parent	Raison sociale	SIRET	Adresse préleveur	CP	commune	
étage 2020	Point de prélevement fils	24476399R1.6548	65104213	65	BORGES	BORGES	01076744001398479002	43.1108678817935672	C	2	Adour Amont (221)	Cours d'eau	La Gespe				24467BARRIE SANDRINE		798705130001	79 rue de l'Agriculture	6310	BORGES	
étage 2020	Point de prélevement fils	24476399R1.6548	65104232	65	BORGES	BORGES	0107741960139878502	43.117989512574713	C	21	Adour Amont (221)	Cours d'eau	La Gespe				24467BARRIE SANDRINE		798705130001	79 rue de l'Agriculture	6310	BORGES	
étage 2020	Point de prélevement fils	24476399R1.6548	65104232	65	BORGES	BORGES	01080067904404997135	43.11800067904404997135	C	46	Adour Amont (221)	Cours d'eau	La Gespe				24467BARRIE SANDRINE		798705130001	79 rue de l'Agriculture	6310	BORGES	
étage 2020	Point de prélevement parent	244676399R1.6548	65104134	65	BORGES	BORGES	010798981944704700356	43.1176734401468134	A	197	Adour Amont (221)	Cours d'eau	Canal gère par FASL de la Gespe		180	10 999	6,06	24467BARRIE SANDRINE		798705130001	79 rue de l'Agriculture	6310	BORGES
étage 2020	Point de prélevement fils	244676399R1.6548	65104135	65	BORGES	BORGES	01075354461151027783	43.1166717510688554	A	386	Adour Amont (221)	Cours d'eau	La Gespe		135	19 693	10,83	24467BARRIE SANDRINE		798705130001	79 rue de l'Agriculture	6310	BORGES
étage 2020	Point de prélevement fils	24555499R1.6509	65100272	65	MONTGAILLARD	MONTGAILLARD	011524528591919685	43.12865732919685	AL	146	Adour Amont (221)	Cours d'eau	Système Alaric		0			24555BARRIE THIERRY		4798210430001	269 rue de l'Adour	65200	MONTGAILLARD
étage 2020	Point de prélevement fils	24555499R1.6509	65100272	65	MONTGAILLARD	MONTGAILLARD	01118046925801182775	43.118046925801182775	AL	84	Adour Amont (221)	Cours d'eau	Système Alaric		0			24555BARRIE THIERRY		4798210430001	269 rue de l'Adour	65200	MONTGAILLARD
étage 2020	Point de prélevement fils	24555499R1.6509	65100274	65	MONTGAILLARD	MONTGAILLARD	011180809890744172	43.119886631211138	AH	155	Adour Amont (221)	Cours d'eau	Système Alaric		0			24555BARRIE THIERRY		4798210430001	269 rue de l'Adour	65200	MONTGAILLARD
étage 2020	Point de prélevement fils	24555499R1.6509	65100275	65	MONTGAILLARD	MONTGAILLARD	01116504634882106	43.118378961024667	A	838	Adour Amont (221)	Cours d'eau	Système Alaric		0			24555BARRIE THIERRY		4798210430001	269 rue de l'Adour	65200	MONTGAILLARD
étage 2020	Point de prélevement fils	24555499R1.6509	65100275	65	MONTGAILLARD	MONTGAILLARD	01192288861193819	43.121713002493018	AH	155	Adour Amont (221)	Cours d'eau	Système Alaric		0			24555BARRIE THIERRY		4798210430001	269 rue de l'Adour	65200	MONTGAILLARD
étage 2020	Point de prélevement parent	24555499R1.6509	65101126	65	JIBS	JIBS	011374913936939536	43.1173982728439176	A	46	Adour Amont (221)	Cours d'eau	Système Alaric		270	32 942	18,15	24555BARRIE THIERRY		4798210430001	269 rue de l'Adour	65200	MONTGAILLARD
étage 2020	Point de prélevement parent	24555499R1.6509	65101126	65	JIBS	JIBS	011031692143806756	43.115383624992196	B	250	Adour Amont (221)	Cours d'eau	L'Aroussans		45	2 196	1,21	24555BARRIE THIERRY		4798210430001	269 rue de l'Adour	65200	MONTGAILLARD
étage 2020	Point de prélevement parent	182564.9256	65010026	40	REISEAU	MIRAMONT-SENSACQ	0132796208161101257	43.959944437506823	A	3	Aire Aval-Adour (3)	Réseau de distribution	Reseau Collectif ASA de MIRAMONT-SARRON		0			18046BARRIS CHRISTIAN		4105944600001	POURQUE	40000	SAINT-AGNET
étage 2020	Point de prélevement parent	182564.9256	65010026	40	REISEAU	MIRAMONT-SENSACQ	01328016684832748	43.9585264832748	A	3	Aire Aval-Adour (3)	Réseau de distribution	Reseau Collectif ASA de SAINT-AGNET		0			18257BARRIS CHRISTIAN		4105944600001	POURQUE	40000	SAINT-AGNET
étage 2020	Point de prélevement parent	182564.9256	65010026	40	REISEAU	MIRAMONT-SENSACQ	0128916664432745	43.928852447506823	A	3	Aire Aval-Adour (3)	Réseau de distribution	Reseau Collectif ASA de SAINT-AGNET		0			18258BARRIS CHRISTIAN		4105944600001	POURQUE	40000	SAINT-AGNET
étage 2020	Point de distribution	403140028	65010028	40	REISEAU	ARJUZANX	014499908266683363	44.01155673446233	A	1	Aval-Campagne (141)	Réseau de distribution	Champ captant BOIS COMMUNAL 3 FORAGES		0			40310BARROUILLET LOIC		5109018790001	31 CHEMIN DE GAILLIERES	40110	YGOS-SAIN-SAURIN
étage 2020	Point de distribution	403140027	65010027	40	REISEAU	ARJUZANX	014499908266683363	44.01155673446233	A	1	Aval-Campagne (141)	Réseau de distribution	Champ captant BOIS COMMUNAL 3 FORAGES		0			40310BARROUILLET LOIC		5109018790001	31 CHEMIN DE GAILLIERES	40110	YGOS-SAIN-SAURIN
étage 2020	Point de prélevement fils	40308.40	65010028	40	BOIS COMMUNAL	ARJUZANX	014344929635120383	44.045445908038076	A	4	Aval-Campagne (141)	Usage d'accompagnement	NAPPE DU MIO-PLQ-QUATERNAIRE		0			40307BARROUILLET LOIC		5109018790001	31 CHEMIN DE GAILLIERES	40110	YGOS-SAIN-SAURIN
étage 2020	Point de prélevement fils	40308.40	65010028	40	BOIS COMMUNAL	ARJUZANX	014374513949251376	44.045445908038076	A	1	Aval-Campagne (141)	Usage d'accompagnement	NAPPE DU MIO-PLQ-QUATERNAIRE		0			40307BARROUILLET LOIC		5109018790001	31 CHEMIN DE GAILLIERES	40110	YGOS-SAIN-SAURIN
étage 2020	Point de prélevement fils	40312.143	65010028	40	BOIS COMMUNAL	ARJUZANX	014297391821881193	44.0287391821881193	A	1	Aval-Campagne (141)	Usage d'accompagnement	NAPPE DU MIO-PLQ-QUATERNAIRE		0			40307BARROUILLET LOIC		5109018790001	31 CHEMIN DE GAILLIERES	40110	YGOS-SAIN-SAURIN
étage 2020	Point de prélevement parent	15479.0730	65010028	40	TOUMAZON	YGOS-SAIN-SAURIN	01701786648191521034	43.994797827194094	C	660	Adour Amont (221)	Usage d'accompagnement	NAPPE DU MIO-PLQ-QUATERNAIRE		25	49 146	15,68	15479BARROUILLET LOIC		5109018790001	31 CHEMIN DE GAILLIERES	40110	YGOS-SAIN-SAURIN
étage 2020	Point de prélevement parent	40307.319	65010028	40	BOIS COMMUNAL	ARJUZANX	0183471911728601796	44.054596671038859	A	4	Aval-Campagne (141)	Usage d'accompagnement	NAPPE DU MIO-PLQ-QUATERNAIRE		60	27 500	10	40307BARROUILLET LOIC		5109018790001	31 CHEMIN DE GAILLIERES	40110	YGOS-SAIN-SAURIN
étage 2020	Point de prélevement parent	40311.42	65010028	40	BOIS COMMUNAL	ARJUZANX	0183012800643475759	44.054541468859293	A	1	Aval-Campagne (141)	Usage d'accompagnement	NAPPE DU MIO-PLQ-QUATERNAIRE		40	49 500	18	40311BARROUILLET LOIC		5109018790001	31 CHEMIN DE GAILLIERES	40110	YGOS-SAIN-SAURIN
étage 2020	Point de prélevement fils	28101.2329	65010028	40	LAPLANTE	GARREY	019114253800087141	43.8525284750881517	C	101	Lays (142)	Cours d'eau	Rivière Lays reams		20	13 750	5	15730BARROUILLET VINCENT		4974991520003	1 ROUTE DU GUE	40180	GARREY
étage 2020	Point de prélevement fils	28103.2315	65010028	40	HOUAST	GARREY	01916603997814705	43.667607302124967	C	182	Lays (142)	Cours d'eau	Rivière Lays reams		0			15730BARROUILLET VINCENT		4974991520003	1 ROUTE DU GUE	40180	GARREY
étage 2020	Point de prélevement fils	17519.2298	65010028	40	HAUT DE NONIN	GARREY	01914921137924312511	43.617109322125979	C	100	Lays (142)	Cours d'eau	Rivière Lays reams		40	19 800	13	15730BARROUILLET VINCENT		4974991520003	1 ROUTE DU GUE	40180	GARREY
étage 2020	Point de prélevement fils	24718.SPR1.6552	65101900	65	GAYAN	GAYAN	0193034928910897979	43.1104966398108979	B	184	Adour Amont (221)	Cours d'eau	L'Escaube		100	7 986	4,4	24718BARTHE JEAN		4203557700004	RUE DE LA MORSSON	65320	AYAN
étage 2020	Point de prélevement fils	24718.SPR1.6552	65101901	65	GAYAN	GAYAN	0193034928910897979	43.1104966398108979	B	102	Adour Amont (221)	Cours d'eau	L'Escaube		0			24718BARTHE JEAN		4203557700004	RUE DE LA MORSSON	65320	AYAN
étage 2020	Point de prélevement fils	24718.SPR1.6552	65101901	65	GAYAN	GAYAN	0193034928910897979	43.1104966398108979	B	266	Adour Amont (221)	Usage d'accompagnement	Nappe alluviale de l'Adour hors isochrone		0			24718BARTHE JEAN		4203557700004	RUE DE LA MORSSON	65320	AYAN
étage 2020	Point de prélevement fils	24724.SPR1.6552	65201615	65	GAYAN	GAYAN	010474911619883812419	43.906948348381786	A	290	Adour Amont (221)	Usage d'accompagnement	Nappe alluviale de l'Adour hors isochrone		0			24720BARTHE JEAN		4203557700004	RUE DE LA MORSSON	65320	AYAN
étage 2020	Point de prélevement fils	24724.SPR1.6552	65201614	65	GAYAN	GAYAN	010484839162210014	43.906948348381786	A	290	Adour Amont (221)	Usage d'accompagnement	Nappe alluviale de l'Adour hors isochrone		0			24720BARTHE JEAN		4203557700004	RUE DE LA MORSSON	65320	AYAN
étage 2020	Point de prélevement fils	24724.SPR1.6552	65201615	65	GAYAN	GAYAN	010474911619883812419	43.906948348381786	A	49	Adour Amont (221)	Usage d'accompagnement	Nappe alluviale de l'Adour hors isochrone		0			24720BARTHE JEAN		4203557700004	RUE DE LA MORSSON	65320	AYAN
étage 2020	Point de prélevement fils	24724.SPR1.6552	65201617	65	PUJO	PUJO	0100778660446260167	43.322358444453527	C	76	Adour Amont (221)	Usage d'accompagnement	Nappe alluviale de l'Adour hors isochrone		0			24720BARTHE JEAN		4203557700004	RUE DE LA MORSSON	65320	AYAN
étage 2020	Point de prélevement fils	24726.SPR1.6552	65201618	65	PIED	PIED	0100942862040751397	43.315511803261967	YC	13	Adour Amont (221)	Usage d'accompagnement	Nappe alluviale de l'Adour hors isochrone		0			24720BARTHE JEAN		4203557700004	RUE DE LA MORSSON	65320	AYAN
étage 2020	Point de prélevement parent	24717.SPR1.6552	65101708	65	SIARROUY	SIARROUY	0137419572820895866	43.315509132820895866	B	157	Adour Amont (221)	Cours d'eau	L'Esoy		100	7 986	4,4	24717BARTHE JEAN		4203557700004	RUE DE LA MORSSON	65320	AYAN
étage 2020	Point de prélevement parent	24717.SPR1.6552	65101708	65	SIARROUY	SIARROUY	0137419572820895866	43.315509132820895866	B	157	Adour Amont (221)	Cours d'eau	L'Esoy		0	2 559	1,41	24717BARTHE JEAN		4203557700004	RUE DE LA MORSSON	65320	AYAN
étage 2020	Point de prélevement parent	24717.SPR1.6552	65101708	65	SIARROUY	SIARROUY	0144432584362546574	43.314442584362546574	D	137	Adour Amont (221)	Cours d'eau	L'Echez		0	0 089	0,06	24719BARTHE JEAN		4203557700004	RUE DE LA MORSSON	65320	AYAN
étage 2020	Point de prélevement parent	24720.SPR1.6552	65101611	65	GAYAN	GAYAN	01042325885567375306	43.317199073093081	A	12	Adour Amont (221)	Usage d'accompagnement	Nappe alluviale de l'Adour hors isochrone		50	38 124	18,92	24720BARTHE JEAN		4203557700004	RUE DE LA MORSSON	65320	AYAN
étage 2020	Point de prélevement fils	24724.SPR1.6552	65201616	65	REISEAU	REISEAU	0182062571243093278	43.28984591243093278	B	184	Adour Amont (221)	Cours d'eau	L'Escaube		0	8 403	4,17	24724BARTHE JEAN		4203557700004	RUE DE LA MORSSON	65320	AYAN
étage 2020	Point de prélevement fils	24663.SPR1.6551	65104465	65	ARCIZAC-ADOUR	ARCIZAC-ADOUR	018352170201963975	43.183524070655663	A	91	Adour Amont (221)	Cours d'eau	Canal gère par FASL de la Gespe		0			24663BARTHE MONIQUE		4000855500018	1 RUE DU BASTOURA	63660	SAINT-MARTIN
étage 2020	Point de prélevement fils	24663.SPR1.6551	65104424	65	ARCIZAC-ADOUR	ARCIZAC-ADOUR	0183533795194966294	43.1555691743019978	A	74	Adour Amont (221)	Cours d'eau	Canal gère par FASL de la Gespe		0			24663BARTHE MONIQUE		4000855500018	1 RUE DU BASTOURA	63660	SAINT-MARTIN
étage 2020	Point de prélevement fils	24663.SPR1.6551	65104424	65	SOUJES	SOUJES	0																

Periode	Type de point	N° point	Nom du point de prélevement	Dpt	Lieu-dit	Commune du point de prélevement	Coordonnées X (WGS84)	Coordonnées Y (WGS84)	Section cadastrale	Nom des cadastres	Primitif (élémentaire)	Type de ressource	Nom de ressource	Débit autorisé (m³/s)	Volume (m³)	Surface (ha)	N° de point parent	Raison sociale	SIRET	Adresse préleveur	CP	commune	
étage 2020	Point de prélevement fils	286642183	GRAND COURTEB	LA CUYU	04297084701425612342	433629700211096636	A	141	Mdour Aval (151)	Nappe d'accompagnement	NAPPE DU MIOCENE (ARMAGNAC)						146306	BEZIAT JEROME	7506107200017	1102	ROUTE DE LAMOURIELLE ARMANON	40200	LA CUYU
étage 2020	Point de prélevement parent	146301412	GRAND COURTEB	LA CUYU	0429892061949404838	43362967252328084	A	132	Mdour Aval (151)	Nappe d'accompagnement	NAPPE DU MIOCENE (ARMAGNAC)						20	25 830	7506107200017	1102	ROUTE DE LAMOURIELLE ARMANON	40200	LA CUYU
étage 2020	Point de prélevement parent	14631173930	ARMANON	LA CUYU	04293004217525667	43362967252328084	A	75	Mdour Aval (151)	Nappe d'accompagnement	NAPPE DU MIOCENE (ARMAGNAC)						30	29 925	7506107200017	1102	ROUTE DE LAMOURIELLE ARMANON	40200	LA CUYU
étage 2020	Point de prélevement parent	14631179390	LACHAYRE	LA CUYU	042932009279414433	43362967252328084	A	168	Mdour Aval (151)	Nappe d'accompagnement	NAPPE DU MIOCENE (ARMAGNAC)						25	29 400	7506107200017	1102	ROUTE DE LAMOURIELLE ARMANON	40200	LA CUYU
étage 2020	Point de prélevement parent	1900939585	RISEAU	LA CUYU	04287686512468718	43398457620317013	A		Mdour Aval (151)	Réseau de distribution	Reseau Collectif PLEI BIHALEC						0		7506107200017	1102	ROUTE DE LAMOURIELLE ARMANON	40200	LA CUYU
étage 2020	Point de prélevement parent	1598213025	RISEAU	LA CUYU	043622108918173859	4336299907251947	A		Mdour Aval (151)	Réseau de distribution	Reseau Collectif LE PLAN						0		1598213025		ESTIAGE	40190	PUDO-LE-PLAN
étage 2020	Point de prélevement parent	2789613035	LE PLAN	PUDO-LE-PLAN	04331190149913967389	43388212802501144	H	201	Mdour Aval (151)	Cours d'eau	Champs captif DU HOUÏRON						0		4182371400017	1102	ESTIAGE	40190	PUDO-LE-PLAN
étage 2020	Point de prélevement fils	297181869	LE LÉLÉY	LA CUYU	04363817068281717	43362967252328084	A	97	Mdour Aval (151)	Cours d'eau	Champs captif DU HOUÏRON						0		3948512900017	3640	ROUTE DES PINS	40250	LE LÉLÉY
étage 2020	Point de prélevement fils	277001065	DOUÏON	LE LÉLÉY	046386227600159443	43315363959479493	A	266	Aire Aval-Andon (3)	Nappe d'accompagnement	NAPPE DU MARSSAN						15	11 935	3948512900017	3640	ROUTE DES PINS	40250	LE LÉLÉY
étage 2020	Point de prélevement parent	142891462	LANDES DE SOUJOGS	CAMPAGNE	046741716494933447	43375442986638037	AK	41	Aval-Campagne (141)	Nappe d'accompagnement	NAPPE DU MARSSAN						15	11 935	3948512900017	3640	ROUTE DES PINS	40250	LE LÉLÉY
étage 2020	Point de prélevement parent	142891483	POSTEL-LON	CAMPAGNE	046376103499193404	43384437903238404	ZB	165	Aval-Campagne (141)	Nappe d'accompagnement	NAPPE DU MARSSAN						15	11 935	3948512900017	3640	ROUTE DES PINS	40250	LE LÉLÉY
étage 2020	Point de prélevement parent	147181869	DEÏON	LE LÉLÉY	046386227600159443	43315363959479493	A	267	Aire Aval-Andon (3)	Nappe d'accompagnement	NAPPE DU MARSSAN						25	41 006	3948512900017	3640	ROUTE DES PINS	40250	LE LÉLÉY
étage 2020	Point de prélevement parent	171849189	PIECOURNAU	LE LÉLÉY	046978430625040642	433202728488947	A	47	Aire Aval-Andon (3)	Nappe d'accompagnement	NAPPE DU MIOCENE (AQUITAINE)						70	40 836	3948512900017	3640	ROUTE DES PINS	40250	LE LÉLÉY
étage 2020	Point de prélevement parent	171849189	MELLIAN	LE LÉLÉY	046989449366797479	43382106042829235	39		Aire Aval-Andon (3)	Réseau de distribution	Reseau Collectif S1 MELLIAN						0		3948512900017	3640	ROUTE DES PINS	40250	LE LÉLÉY
étage 2020	Point de prélevement parent	171849189	PIECOURNAU	LE LÉLÉY	0466531849193126265	43321848177528235	A	41	Aire Aval-Andon (3)	Réseau d'accompagnement	Reseau PIECOURNAU AMONT (0000 m)						70	90 000	3948512900017	3640	ROUTE DES PINS	40250	LE LÉLÉY
étage 2020	Point de prélevement parent	189633173	SCAUPONNES	LE LÉLÉY	046937221014507978	433202187588788	A	49	Aire Aval-Andon (3)	Nappe d'accompagnement	NAPPE DU MARSSAN (DOMINE DE SOUTROUSE)						15	18 286	3948512900017	3640	ROUTE DES PINS	40250	LE LÉLÉY
étage 2020	Point de prélevement parent	1905839682	PIECOURNAU	LE LÉLÉY	0466702681860457467	433227774030191	A	45	Aire Aval-Andon (3)	Cours d'eau	Rivière BOUCHAT						39	39 800	3948512900017	3640	ROUTE DES PINS	40250	LE LÉLÉY
étage 2020	Point de prélevement fils	259763981679	BAZET	LA CUYU	007754271081140297	432387828381309109	AI	359	Adour Amont (221)	Cours d'eau	L'Adour						80	5 772	3948512900017	3640	ROUTE DES PINS	40250	LE LÉLÉY
étage 2020	Point de prélevement parent	259763981679	BAZET	LA CUYU	007998327544072503	4323801148456142	AI	97	Adour Amont (221)	Cours d'eau	L'Adour						80	5 772	3948512900017	3640	ROUTE DES PINS	40250	LE LÉLÉY
étage 2020	Point de prélevement parent	259763981679	BAZET	LA CUYU	009611236651703908	43238485338338965	AI	14	Adour Amont (221)	Cours d'eau	Canal gage par TASA de TALHET						40	4 830	3948512900017	3640	ROUTE DES PINS	40250	LE LÉLÉY
étage 2020	Point de prélevement parent	259763981679	ANDREST	LA CUYU	007405883769591101	432990485691937105	ZC	44	Adour Amont (221)	Nappe d'accompagnement	Nappe alluviale de l'Adour Isère 90						40	49 488	3948512900017	3640	ROUTE DES PINS	40250	LE LÉLÉY
étage 2020	Point de prélevement parent	189073216	RISEAU	SAINTE-FOY	0432860139006616588	433915290211951321	AD		Mdour Aval (151)	Réseau de distribution	Reseau Collectif BOU BOG						0		43058281700017	1102	GARBAJOT	40190	SAINTE-FOY
étage 2020	Point de prélevement parent	189087217	GABARJOT	SAINTE-FOY	043303477418615566	4330525381805167	C	131	Mdour Aval (151)	Cours d'eau	DU BAURE SAINTE FOY						0		43058281700017	1102	GARBAJOT	40190	SAINTE-FOY
étage 2020	Point de prélevement parent	189097218	RISEAU	SAINTE-FOY	0432860139006616588	433915290211951321	AD		Mdour Aval (151)	Réseau de distribution	Reseau Collectif GABARJOT						0		43058281700017	1102	GARBAJOT	40190	SAINTE-FOY
étage 2020	Point de prélevement parent	189107219	RISEAU	SAINTE-FOY	0432860139006616588	433915290211951321	AD		Mdour Aval (151)	Réseau de distribution	Reseau Collectif GABARJOT						0		43058281700017	1102	GARBAJOT	40190	SAINTE-FOY
étage 2020	Point de prélevement parent	1947017217	GABARJOT	SAINTE-FOY	043303477418615566	4330525381805167	C	131	Mdour Aval (151)	Cours d'eau	DU BAURE SAINTE FOY						0		43058281700017	1102	GARBAJOT	40190	SAINTE-FOY
étage 2020	Point de prélevement parent	1947017217	PIECOURNAU	PIECOURNAU	0431852126554807346	43372029907124087136	A	127	Aire Aval-Andon (3)	Réseau de distribution	Reseau Collectif DU HORTH BACHEN						0		43058281700017	1102	ROUTE DE GILLOTON	40190	SAINTE-FOY
étage 2020	Point de prélevement parent	1947017217	PIECOURNAU	PIECOURNAU	0431852126554807346	43372029907124087136	A	127	Aire Aval-Andon (3)	Réseau de distribution	Reseau Collectif DU HORTH BACHEN						0		43058281700017	1102	ROUTE DE GILLOTON	40190	SAINTE-FOY
étage 2020	Point de prélevement parent	1947017217	MATLOU	SAINTE-LON-LES-MINES	0431526253846219979	4331526253846219979	AB	484	S1 Vincent-Gaves (155)	Réseau d'accompagnement	Reseau Collectif AVAL (1215 m)						0		1947017217		MATLOU	40190	SAINTE-LON-LES-MINES
étage 2020	Point de prélevement parent	1962423166	BORNE 7	SAINTE-LON-LES-MINES	04312327846053141675	4331526253846219979	AB	484	S1 Vincent-Gaves (155)	Réseau de distribution	Reseau Collectif AVAL DE ST-LON-LES-MINES						0		1962423166		MATLOU	40190	SAINTE-LON-LES-MINES
étage 2020	Point de prélevement fils	291751480	CASTETS	CAZÈRES-SUR-L'ADOUR	043252466780291042	433754058272071581	D	343	Aire Aval-Andon (3)	Réseau d'accompagnement	NAPPE ALLUVIALE CONVENTION CAGC						0		4115182200017	1604	ROUTE DE BÉNING	40270	CAZÈRES-SUR-L'ADOUR
étage 2020	Point de prélevement fils	400942418	PIECOURNAU	PIECOURNAU	0431852126554807346	43372029907124087136	A	127	Aire Aval-Andon (3)	Réseau de distribution	Reseau Collectif PATRICK						0		4115182200017	1604	ROUTE DE BÉNING	40270	CAZÈRES-SUR-L'ADOUR
étage 2020	Point de prélevement parent	1810730814	RISEAU	DUHORT-BACHEN	0431852126554807346	43372029907124087136	A	127	Aire Aval-Andon (3)	Réseau de distribution	Reseau Collectif PIVOY CUMA						0		4115182200017	1604	ROUTE DE BÉNING	40270	CAZÈRES-SUR-L'ADOUR
étage 2020	Point de prélevement parent	189473770	CASTETS	CAZÈRES-SUR-L'ADOUR	043252466780291042	433754058272071581	D	380	Aire Aval-Andon (3)	Nappe d'accompagnement	NAPPE ALLUVIALE CONVENTION CAGC						150	83 502	4115182200017	1604	ROUTE DE BÉNING	40270	CAZÈRES-SUR-L'ADOUR
étage 2020	Point de prélevement parent	148774442	LARGELAS	PONTX-SUR-L'ADOUR	04368415695341191927	433789995782043126	BX	11	Andon-St Vincent (140)	Nappe d'accompagnement	NAPPE DU MI MOUÏL-QUATREBAIS						14	10 053	4115182200017	1604	ROUTE DE BÉNING	40270	PONTX-SUR-L'ADOUR
étage 2020	Point de prélevement fils	329000907341030	PIECOURNAU	PIECOURNAU	0431852126554807346	43372029907124087136	A	127	Aire Aval-Andon (3)	Réseau de distribution	Reseau Collectif PATRICK						0		329000907341030		CHÉMIN DE BAHMITS - LARGELAS	40460	PONTX-SUR-L'ADOUR
étage 2020	Point de prélevement parent	2066391	ASSERAD	LAZARÈVE-RIVIERE	00710687972194118657	433164108338051906	ZC	22	Blanchard	Réseau d'accompagnement	Blanchard 32						45	20 000	3472941600017	1102	VILLAGE	40160	ASSERAD
étage 2020	Point de prélevement parent	2066391	ASSERAD	LAZARÈVE-RIVIERE	00710687972194118657	433164108338051906	ZC	22	Blanchard	Réseau d'accompagnement	Blanchard 32						45	20 000	3472941600017	1102	VILLAGE	40160	ASSERAD
étage 2020	Point de prélevement parent	200732321	BILZON	BILZON	0416018928360452437	434522619781766508	ZD	39	Adour Amont (222)	Cours d'eau	ARROS REALIMENTE						37	38 800	388763500017	50	me du clos du cote	32160	ASSERAD
étage 2020	Point de prélevement fils	262163981679	CAUSSADE-RIVIERE	CAUSSADE-RIVIERE	0011928827880773819	433150640012026048	ZD	19	Adour Amont (221)	Cours d'eau	L'Avra						0		262163981679		5 chemins de la Marie	65700	CAUSSADE-RIVIERE
étage 2020	Point de prélevement fils	262163981679	CAUSSADE-RIVIERE	CAUSSADE-RIVIERE	0011928827880773819	433150640012026048	ZD	19	Adour Amont (221)	Cours d'eau	L'Avra						0		262163981679		5 chemins de la Marie	65700	CAUSSADE-RIVIERE
étage 2020	Point de prélevement fils	262163981679	CAUSSADE-RIVIERE	CAUSSADE-RIVIERE	009794995347420411	433157884418423417	ZB	74	Adour Amont (221)	Cours d'eau	L'Avra						0		262163981679		5 chemins de la Marie	65700	CAUSSADE-RIVIERE
étage 2020	Point de prélevement fils	262163981679	CAUSSADE-RIVIERE	CAUSSADE-RIVIERE	009794995347420411	433157884418423417	ZB	74	Adour Amont (221)	Cours d'eau	L'Avra						0		262163981679		5 chemins de la Marie	65700	CAUSSADE-RIVIERE
étage 2020	Point de prélevement fils	262163981679	CAUSSADE-RIVIERE	CAUSSADE-RIVIERE	0011918062596255484	433150640012026048	ZD	19	Adour Amont (221)	Cours d'eau	L'Avra						0		262163981679		5 chemins de la Marie	65700	CAUSSADE-RIVIERE
étage 2020	Point de prélevement parent	262813981679	CAUSSADE-RIVIERE	CAUSSADE-RIVIERE	0011928827880773819	4331																	

Periode	Type de point	N°point	Nom du point de prélevement	Dpt	Lieu-dit	Commune du point de prélevement	Coordonnées V (WGS84)	Coordonnées Y (WGS84)	Section cadastrale	Nombres cadastrals	Périmètre élémentaire	Type de ressource	Nom de ressource	Débit autorisé (m³/h)	Volume (m³)	Surface (ha)	N° de point parent	Raison sociale	SIRET	Adresse préleveur	CP	commune			
étage 2020	Point de prélevement fils	26834	SPRLE6585 65104688	65	BORGUES	0.08193572726957718	43.19472667087310	B	295	Adour Amont (221)	Cours d'eau	Canal gere par FASL de la Geupe	0.26823	BORGES DENIS	1479879270004	20	de	Bernata	479879270004	20	de	Bernata			
étage 2020	Point de prélevement fils	26836	SPRLE6585 65104699	65	OROS	0.05338071782530014	42.7427487459158	A	1237	Adour Amont (221)	Cours d'eau	La Geupe	0.26833	BORGES DENIS	1479879270004	20	de	Bernata	479879270004	20	de	Bernata			
étage 2020	Point de prélevement fils	26837	SPRLE6585 65104699	65	SOUJES	0.00464199291028647	43.204219013265741	A	29	Adour Amont (221)	Cours d'eau	Canal gere par FASL de la Geupe	0.26829	BORGES DENIS	1479879270004	20	de	Bernata	479879270004	20	de	Bernata			
étage 2020	Point de prélevement fils	26838	SPRLE6585 65104695	65	SOUJES	0.118880017844952369	43.207121253900668	AD	25	Adour Amont (221)	Cours d'eau	La Caparisse	0.26831	BORGES DENIS	1479879270004	20	de	Bernata	479879270004	20	de	Bernata			
étage 2020	Point de prélevement fils	26841	SPRLE6585 65104699	65	SOUJES	0.09292926995702055	43.1963636675800161	AH	28	Adour Amont (221)	Cours d'eau	Canal gere par FASA de FAGAUO	0.26830	BORGES DENIS	1479879270004	20	de	Bernata	479879270004	20	de	Bernata			
étage 2020	Point de prélevement fils	26842	SPRLE6585 65104700	65	SOUJES	0.10041297720182896	43.1967713180000000	AH	23	Adour Amont (221)	Cours d'eau	Système Alaris	0.26830	BORGES DENIS	1479879270004	20	de	Bernata	479879270004	20	de	Bernata			
étage 2020	Point de prélevement fils	26843	SPRLE6585 65104702	65	SOUJES	0.0973448431081428	43.210010084715000000	AH	130	Adour Amont (221)	Cours d'eau	Canal gere par FASA de SOUES-HORGES-ET-LA LOUBERE	0.26830	BORGES DENIS	1479879270004	20	de	Bernata	479879270004	20	de	Bernata			
étage 2020	Point de prélevement fils	26845	SPRLE6585 65104704	65	SOUJES	0.08490969118156428	43.2044896976699368	AN	34	Adour Amont (221)	Cours d'eau	Canal gere par FASA de SOUES-HORGES-ET-LA LOUBERE	0.26832	BORGES DENIS	1479879270004	20	de	Bernata	479879270004	20	de	Bernata			
étage 2020	Point de prélevement fils	26846	SPRLE6585 65104705	65	SOUJES	0.08513271110479013	43.2038193441184070	AN	35	Adour Amont (221)	Cours d'eau	Canal gere par FASA de SOUES-HORGES-ET-LA LOUBERE	0.26832	BORGES DENIS	1479879270004	20	de	Bernata	479879270004	20	de	Bernata			
étage 2020	Point de prélevement fils	26847	SPRLE6585 65104706	65	BORGUES	0.087704902379664904	43.1999584021243876	AN	88	Adour Amont (221)	Cours d'eau	Canal gere par FASA de SOUES-HORGES-ET-LA LOUBERE	0.26832	BORGES DENIS	1479879270004	20	de	Bernata	479879270004	20	de	Bernata			
étage 2020	Point de prélevement fils	26848	SPRLE6585 65104699	65	OROS	0.05443848184691941	43.203102319021987	AC	29	Adour Amont (221)	Cours d'eau	La Geupe	0.26829	BORGES DENIS	1479879270004	20	de	Bernata	479879270004	20	de	Bernata			
étage 2020	Point de prélevement fils	26849	SPRLE6585 65109106	65	OROS	0.06445666729084286	43.19763511192128	AD	42	Adour Amont (221)	Cours d'eau	Canal gere par FASL de la Geupe	0.26829	BORGES DENIS	1479879270004	20	de	Bernata	479879270004	20	de	Bernata			
étage 2020	Point de prélevement fils	26850	SPRLE6585 65109107	65	OROS	0.110922481991531607	43.20700391489085	AD	25	Adour Amont (221)	Cours d'eau	La Caparisse	0.26831	BORGES DENIS	1479879270004	20	de	Bernata	479879270004	20	de	Bernata			
étage 2020	Point de prélevement parent	26829	SPRLE6585 65103076	65	OROS	0.05858474349887794	42.53867913480074	AC	29	Adour Amont (221)	Cours d'eau	Canal gere par FASL de la Geupe	95	13 411	724	26829	BORGES DENIS	1479879270004	20	de	Bernata	479879270004	20	de	Bernata
étage 2020	Point de prélevement parent	26830	SPRLE6585 65103077	65	SOUJES	0.09319444819862429	43.198763023032129	AI	12	Adour Amont (221)	Cours d'eau	Canal gere par FASA de FAGAUO	95	13 411	24	26830	BORGES DENIS	1479879270004	20	de	Bernata	479879270004	20	de	Bernata
étage 2020	Point de prélevement parent	26831	SPRLE6585 65103276	65	SOUJES	0.1098768993290016	43.209491361769905	AC	25	Adour Amont (221)	Cours d'eau	La Caparisse	0.26831	BORGES DENIS	1479879270004	20	de	Bernata	479879270004	20	de	Bernata			
étage 2020	Point de prélevement parent	26832	SPRLE6585 65104886	65	HORGUES	0.08740973499239064	43.1999584021243876	A	526	Adour Amont (221)	Cours d'eau	Canal gere par FASA de SOUES-HORGES-ET-LA LOUBERE	0.26832	BORGES DENIS	1479879270004	20	de	Bernata	479879270004	20	de	Bernata			
étage 2020	Point de prélevement parent	26833	SPRLE6585 65104886	65	BARAZAN-DEBAT	0.057969517653484658	42.8204024538007654	A	1049	Adour Amont (221)	Cours d'eau	La Geupe	0.2695	1 465	26833	BORGES DENIS	1479879270004	20	de	Bernata	479879270004	20	de	Bernata	
étage 2020	Point de prélevement parent	26834	SPRLE6585 65104703	65	SOUJES	0.111120003778734016	43.20392132991734016	AN	134	Adour Amont (221)	Cours d'eau	Source Alaris	0.2695	1 071	26834	BORGES DENIS	1479879270004	20	de	Bernata	479879270004	20	de	Bernata	
étage 2020	Point de prélevement parent	26844	SPRLE6585 65104703	65	SOUJES	0.093064465688279534	43.2052423908987263	AN	23	Adour Amont (221)	Cours d'eau	L'Adour	0.2695	1 267	26844	BORGES DENIS	1479879270004	20	de	Bernata	479879270004	20	de	Bernata	
étage 2020	Point de prélevement parent	26851	SPRLE6585 65203031	65	HORGUES	0.093414447667909532	43.195580373614284	B	449	Adour Amont (221)	Reseau d'accompagnement	Nappe alluviale de l'Adour 100m	0.22	9231	1138	26851	BORGES DENIS	1479879270004	20	de	Bernata	479879270004	20	de	Bernata
étage 2020	Point de prélevement parent	18367	SAUBUSSE	65	RESEAU SAUBUSSE	1.118557717008666376	43.67071942680101652	SI	2	Si Vincent Gaves (155)	Reseau de distribution	Reseau Collectif ASA DES PMS SAUBUSSE 1	40	5000	3.6	1787	BORRICHIE JEAN CLAUDE	4022389800011	250	CHEMIN DE LAMENCHAU A NOUSTE	40108 SAUBUSSE	40108 SAUBUSSE			
étage 2020	Point de prélevement parent	17181	NOUSTE	65	RESEAU NOUSTE	1.12873551829312586	43.6713769125006614	ZL	32	Aire Aval-Adour (3)	Source	RESEAU NOUSTE 1500m	40	5000	0	17182	ROSARO ALAIN	4022388300011	250	CHEMIN DE LAMENCHAU A NOUSTE	40800 LATRILLE	40800 LATRILLE			
étage 2020	Point de prélevement parent	17182	NOUSTE	65	RESEAU NOUSTE	0.28928312310686005	43.61341456087358	ZL	32	Aire Aval-Adour (3)	Source	SOURCE ET RUSSILLEMENT	40	5000	0	17182	ROSARO ALAIN	4022388300011	250	CHEMIN DE LAMENCHAU A NOUSTE	40800 LATRILLE	40800 LATRILLE			
étage 2020	Point de prélevement parent	20669	3218001	65	RESEAU 3218001	0.18711293473446458	43.643717897296554	A	640	Adour Amont (221)	Reseau d'accompagnement	Les chiquets 3218001	45	19 000	10	20669	BOSARO JOEL	4022388300011	250	CHEMIN DE LAMENCHAU A NOUSTE	32400 BERNEDE	32400 BERNEDE			
étage 2020	Point de prélevement parent	16471	3444	65	RESEAU 3444	0.46372224828575132	43.800022478256710	B	585	Adour Aval (151)	Nappe d'accompagnement	NAPPE DU MICOCEN (ARMAGNAC)	40	11 508	5.48	16471	BOUCHAN FRANCIS	3979686740001	3672	ROUTE D'ARTISSAN	40990 LAGORIEUSE	40990 LAGORIEUSE			
étage 2020	Point de prélevement parent	16521	3444	65	RESEAU 3444	0.80278785868689149	43.749006454345882	WA	303	Adour Amont (221)	Nappe d'accompagnement	NAPPE ALLUVIALE DES TERRASSES ANCIENNES	30	11 860	4	16521	BOUQUET MARTINE	4784336300011	339	ROUTE DE JOUANON	40990 LAGORIEUSE-DE-PAUL	40990 LAGORIEUSE-DE-PAUL			
étage 2020	Point de prélevement parent	19867	3444	65	RESEAU 3444	0.98759829292828749	43.71980521292828749	SD	42	Adour Amont (221)	Cours d'eau	Reseau d'accompagnement	30	6 000	4	19867	BOUQUET MARTINE	40990 LAGORIEUSE-DE-PAUL	40990 LAGORIEUSE-DE-PAUL	40990 LAGORIEUSE-DE-PAUL					
étage 2020	Point de prélevement parent	18623	3753	65	RESEAU 3753	0.50495561066318005	43.75179452901916	D	20	Aire Aval-Adour (3)	Reseau de distribution	Reseau Collectif ASA DE JUZAN	40	1 071	0	18623	BOULIER JEAN LOUIS	4092173120001	199	JEAN MOULIE	40500 MONTSEUSE	40500 MONTSEUSE			
étage 2020	Point de prélevement parent	14197	733	65	RESEAU 733	0.43029217623140007	43.931274738239298	E	388	Aire Aval-Campagne (14)	Nappe d'accompagnement	NAPPE DU MICOCEN	25	14 658	5.44	14197	BOULIER BERNARDINETTE	43057770001	478	ROUTE DE JEAN TOUPIE	40370 BEYLONGUE	40370 BEYLONGUE			
étage 2020	Point de prélevement fils	27058	SPRLE6585 65102766	65	TARASTEX	0.062735886148922335	43.3219012993955447	A	208	Adour Amont (221)	Cours d'eau	Le Los	0.2705	3 295	148	27058	BOULANGE DIDIER	4213132630001	988	route de Vic	65230 TARASTEX	65230 TARASTEX			
étage 2020	Point de prélevement fils	27059	SPRLE6585 65101168	65	TARASTEX	0.016101372082310319	43.3228513541181199	D	20	Adour Amont (221)	Cours d'eau	Le Los	0.2705	3 295	148	27059	BOULANGE DIDIER	4213132630001	988	route de Vic	65230 TARASTEX	65230 TARASTEX			
étage 2020	Point de prélevement fils	27056	SPRLE6585 65102766	65	TALAZAC	0.0471587555320016	43.314446630054667	A	45	Adour Amont (221)	Cours d'eau	Canal gere par FASA de LAUZERTE	0.2714	1 333	27056	BOULANGE DIDIER	4213132630001	988	route de Vic	65230 TARASTEX	65230 TARASTEX				
étage 2020	Point de distribution	18260	30743	65	RESEAU 30743	0.289166648322745	43.626854642340758	SI	230	Aire Aval-Adour (3)	Reseau de distribution	Reseau Collectif ASA DE SAINT-AGNET	40	18 200	0	18260	BOULIN GINETTE	3181091190001	181	ROUTE DE LATRILLE	40080 SAINT-AGNET	40080 SAINT-AGNET			
étage 2020	Point de distribution	29499	1767	65	RESEAU 1767	0.42990398872805261	43.902026030899441	SI	230	Aire Aval-Adour (3)	Reseau de distribution	Champ captan BAQUE	339596510001	320	ROUTE DE JEANNOU AU POLY	339596510001	320	ROUTE DE JEANNOU AU POLY	40400 SAINT-YAGHEN	40400 SAINT-YAGHEN					
étage 2020	Point de distribution	27043	30743	65	RESEAU 30743	1.18576717008666376	43.67071942680101652	D	303	Aire Aval-Adour (3)	Reseau d'accompagnement	NAPPE DU MICOCEN (L'ARTIGNAIRE)	40	11 508	5.48	27043	BOUCHAN FRANCIS	3979686740001	3672	ROUTE D'ARTISSAN	40990 LAGORIEUSE	40990 LAGORIEUSE			
étage 2020	Point de distribution	15218	317	65	RESEAU 317	0.70711911410735912	43.907697128267317	D	204	Aire Aval-Campagne (14)	Nappe d'accompagnement	NAPPE DU MIO-POLO QUATERNAIRE	47	36 713	13.35	15218	BOUNOURT PHILIPPE	339596510001	320	ROUTE DE JEANNOU AU POLY	40400 SAINT-YAGHEN	40400 SAINT-YAGHEN			
étage 2020	Point de distribution	15217	317	65	RESEAU 317	0.7292663228075065	43.887945464910609	E	916	Aire Aval-Campagne (14)	Nappe d'accompagnement	NAPPE DU MICOCEN	339596510001	320	ROUTE DE JEANNOU AU POLY	339596510001	320	ROUTE DE JEANNOU AU POLY	40400 SAINT-YAGHEN	40400 SAINT-YAGHEN					
étage 2020	Point de distribution	15231	317	65	RESEAU 317	0.7472760991144504	43.887945464910609	E	916	Aire Aval-Campagne (14)	Nappe d'accompagnement	NAPPE DU MICOCEN	339596510001	320	ROUTE DE JEANNOU AU POLY	339596510001	320	ROUTE DE JEANNOU AU POLY	40400 SAINT-YAGHEN	40400 SAINT-YAGHEN					
étage 2020	Point de distribution	14126	317	65	RESEAU 317	0.47346387128019711	43.887945464910609	E	916	Aire Aval-Campagne (14)	Nappe d'accompagnement	NAPPE DU MICOCEN	339596510001	320	ROUTE DE JEANNOU AU POLY	339596510001	320	ROUTE DE JEANNOU AU POLY	40400 SAINT-YAGHEN	40400 SAINT-YAGHEN					
étage 2020	Point de distribution	1686	2511	65	RESEAU 2511	0.7274263296366886	43.887945464910609	E	916	Aire Aval-Campagne (14)	Reseau d'accompagnement	Reservoir BOUNOURT Philippe (2700 m³)	10												

Periode	Type de point	N° point	Nom du point de prélèvement	Dpt	Lieu-dit	Commune du point de prélèvement	Coordonnées V (WGS84)	Coordonnées V (WGS84)	Section cadastrale	Nombres cadastrals	Primitif (élémentaire)	Type de ressource	Nom de ressource	DBH autorisée (m³/s)	Volume (m³)	Surface (ha)	N° de point	Raison sociale	SIRET	Adresse préleveur	CP	commune	
étage 2020	Point de prélèvement parent	43399	RABASTENS-DE-BIGORRE	65		RABASTENS-DE-BIGORRE	43.15064776251276122	43.3496914081676545	ZA	20	Adour (Auron) (221)	Cours d'eau	Systeme Alaris	50	6 843	3,77	43399	BROSSEUR SEBASTIEN	20268011000016	20 route de Lac	65140	SEGALAS	
étage 2020	Point de distribution	29170	SAINTE-FOY	63		SAINTE-FOY	43.286013900648588	43.431259021191121			Mduor Aval (151)	Réseau de distribution	Reseau Collectif BOULIQUIN				29170	BOHARD VALERIE	5074251700023	COULHON	63040	SAINTE-FOY	
étage 2020	Point de distribution	39120	SAINTE-FOY	63		SAINTE-FOY	43.351800440690893	43.430077040656099	A	17	Mduor Auron (155)	Cours d'eau	Reseau Collectif POLYDRESSEUX	50	0	0	39120	BOHARD VALERIE	5074251700023	COULHON	63040	SAINTE-FOY	
étage 2020	Point de distribution parent	39120	HOURTIGNY	63		HOURTIGNY	43.35745165225264103	43.400799354441003	E	93	Mduor Auron (155)	Cours d'eau	Reseau Collectif	Reservoire L'ETANG COMMUNE	50	14 000	8,19	39120	BOHARD VALERIE	5074251700023	COULHON	63040	SAINTE-FOY
étage 2020	Point de distribution parent	21347	KARHIZ-DE-BEARN	64		SALGUEY	43.62373560503107385	43.4066226317200498			Lays (142)	Cours d'eau	LECH REALIMENTE ASAE DE L'AUBIN	50	2 550	1,7	21347	YOLANDE	32571599200020	481 m de anher	64000	LANNUN	
étage 2020	Point de distribution fils	28467	KARHIZ-DE-BEARN	64		KARHIZ-DE-BEARN	43.400726404069716	43.4066226317200498	E	83	Lays (142)	Cours d'eau	Riviere Moudin de Lagut	50	0	0	28467	LABASTIDE CHALOSSE	4370014030000200	481 m de anher	64000	LABASTIDE-CHALOSSE	
étage 2020	Point de distribution parent	15784	LARRIBOU	64		LARRIBOU	43.60487364018351264	43.4166206972354658	D	23	Lays (142)	Cours d'eau	Riviere Moudin de Lagut	50	0	0	15784	LABASTIDE CHALOSSE	4370014030000200	481 m de anher	64000	LABASTIDE-CHALOSSE	
étage 2020	Point de distribution parent	15784	LARRIBOU	64		LARRIBOU	43.60669702486224769	43.4166236561454663	B	114	Lays (142)	Cours d'eau	Riviere Moudin de Lagut	35	10 080	6,72	15784	LABASTIDE CHALOSSE	4370014030000200	481 m de anher	64000	LABASTIDE-CHALOSSE	
étage 2020	Point de distribution parent	15843	ARRAUDOUR	64		ARRAUDOUR	43.96315642576066173	43.444477041905317	F	422	Lays (142)	Cours d'eau	Riviere Argran Grand	50	40 200	17	15843	LABASTIDE CHALOSSE	4370014030000200	481 m de anher	64000	LABASTIDE-CHALOSSE	
étage 2020	Point de distribution parent	21229	CHATEPNEU	64		CHATEPNEU	43.18743809702594284	43.410392662357909			LECH (149)	Réseau de distribution	BRIZOU FERLAND 318	30	14 000	11	21229	BRIZOU MICHEL	33019798500010	CHATEAU CENTRE	64330	VALLEIR	
étage 2020	Point de distribution parent	28466	MONTGIEU-ARRIOS	64		MONTGIEU-ARRIOS	43.380090142822582	43.4378463118106685			Arros-Auron-Estimes (222)	Cours d'eau	Arros-Auron-Estimes	50	0	0	28466	BERNET JEAN-MARC	4510985100010	Arnaud	64330	VALLEIR	
étage 2020	Point de distribution fils	28466	MONTGIEU-ARRIOS	64		MONTGIEU-ARRIOS	43.380090142822582	43.4378463118106685			Arros-Auron-Estimes (222)	Cours d'eau	Arros-Auron-Estimes	50	0	0	28466	BERNET JEAN-MARC	4510985100010	Arnaud	64330	VALLEIR	
étage 2020	Point de distribution parent	21075	BRUNOISE	64		BRUNOISE	43.2046720244185789	43.3811229540157575			Arros-Auron-Estimes (222)	Cours d'eau	Arros-Auron-Estimes	50	21 280	11,2	21075	BERNET JEAN-MARC	4510985100010	Arnaud	64330	VALLEIR	
étage 2020	Point de distribution fils	38754	RESEAU	64		RESEAU	43.31181802936033768	43.4378463118106685			Arros-Auron-Estimes (222)	Cours d'eau	Arros-Auron-Estimes	50	0	0	38754	BERNET JEAN-MARC	4510985100010	Arnaud	64330	VALLEIR	
étage 2020	Point de distribution parent	38754	RESEAU	64		RESEAU	43.31181802936033768	43.4378463118106685			Arros-Auron-Estimes (222)	Cours d'eau	Arros-Auron-Estimes	50	0	0	38754	BERNET JEAN-MARC	4510985100010	Arnaud	64330	VALLEIR	
étage 2020	Point de distribution fils	38757	RESEAU	64		RESEAU	43.31181802936033768	43.4378463118106685			Arros-Auron-Estimes (222)	Cours d'eau	Arros-Auron-Estimes	50	0	0	38757	BERNET JEAN-MARC	4510985100010	Arnaud	64330	VALLEIR	
étage 2020	Point de distribution parent	38772	LARBATHE	64		LARBATHE	43.0478386785762499	43.880438966001565	A	727	St Vincent-Gaves (155)	Naappe d'acompagnement	NAPPE DU MIO-PLU-QU'ATRENAIRE	15	24 400	0,8	38772	BRUTAILS SAURORE	83145643200017	75° CHEMIN DE LOTTE	40990	IERM	
étage 2020	Point de distribution parent	38783	CHANTALOUDE	64		CHANTALOUDE	43.117467496390285	43.81140077241454	B	211	St Vincent-Gaves (155)	Naappe d'acompagnement	NAPPE DU MIO-PLU-QU'ATRENAIRE	50	12 200	4	38783	BRUTAILS SAURORE	83145643200017	75° CHEMIN DE LOTTE	40990	IERM	
étage 2020	Point de distribution parent	38787	LEHIBOURG	64		LEHIBOURG	43.17893589210014004	43.8380694941512093	E	428	Andon-Saint-Vincent (149)	Naappe d'acompagnement	NAPPE DU MIO-PLU-QU'ATRENAIRE	50	13 156	4,4	38787	BRUTAILS SAURORE	83145643200017	75° CHEMIN DE LOTTE	40990	IERM	
étage 2020	Point de distribution parent	38782	LEHIBOURG	64		LEHIBOURG	43.188100447284238	43.8380694941512093	E	513	St Vincent-Gaves (155)	Naappe d'acompagnement	NAPPE DU MIO-PLU-QU'ATRENAIRE	50	31 415	10,3	38782	BRUTAILS SAURORE	83145643200017	75° CHEMIN DE LOTTE	40990	IERM	
étage 2020	Point de distribution parent	38785	LEHIBOURG	64		LEHIBOURG	43.0999236888394879	43.8007187181096638	E	175	St Vincent-Gaves (155)	Naappe d'acompagnement	NAPPE DU MIO-PLU-QU'ATRENAIRE	50	25 275	7,5	38785	BRUTAILS SAURORE	83145643200017	75° CHEMIN DE LOTTE	40990	IERM	
étage 2020	Point de distribution parent	38786	LEHIBOURG	64		LEHIBOURG	43.0932609100087858	43.8126542157557008	B	748	St Vincent-Gaves (155)	Naappe d'acompagnement	NAPPE DU MIO-PLU-QU'ATRENAIRE	20	18 300	6	38786	BRUTAILS SAURORE	83145643200017	75° CHEMIN DE LOTTE	40990	IERM	
étage 2020	Point de distribution parent	38787	LEHIBOURG	64		LEHIBOURG	43.0932609100087858	43.8126542157557008	B	748	St Vincent-Gaves (155)	Naappe d'acompagnement	NAPPE DU MIO-PLU-QU'ATRENAIRE	20	18 300	6	38787	BRUTAILS SAURORE	83145643200017	75° CHEMIN DE LOTTE	40990	IERM	
étage 2020	Point de distribution parent	39101	RECO	64		RECO	43.9940412388313884	43.8759252921678	E	203	St Vincent-Gaves (155)	Naappe d'acompagnement	NAPPE DU MIO-PLU-QU'ATRENAIRE	25	6 913	3,5	39101	BRUTAILS SAURORE	83145643200017	75° CHEMIN DE LOTTE	40990	IERM	
étage 2020	Point de distribution parent	17852	RESEAU	64		RESEAU	43.07568081020537098	43.995145763912034			Doize Auron (150)	Réseau de distribution	Reseau Collectif ASAE DE CREON LAGRANGE				17852	BOULO JEAN PIERRE	4202137890001	BELLEON	40240	REON-D'ARMAGNAC	
étage 2020	Point de distribution parent	18544	RESEAU	64		RESEAU	43.14450516887047894	43.982395859494974	D	316	Doize Auron (150)	Réseau de distribution	Reseau Collectif BOULLON				18544	BOULO JEAN PIERRE	4202137890001	BELLEON	40240	REON-D'ARMAGNAC	
étage 2020	Point de distribution parent	18543	RESEAU	64		RESEAU	43.14450516887047894	43.982395859494974	D	316	Doize Auron (150)	Réseau de distribution	Reseau Collectif BOULLON				18543	BOULO JEAN PIERRE	4202137890001	BELLEON	40240	REON-D'ARMAGNAC	
étage 2020	Point de distribution parent	18543	RESEAU	64		RESEAU	43.14450516887047894	43.982395859494974	D	316	Doize Auron (150)	Réseau de distribution	Reseau Collectif BOULLON				18543	BOULO JEAN PIERRE	4202137890001	BELLEON	40240	REON-D'ARMAGNAC	
étage 2020	Point de distribution parent	18543	RESEAU	64		RESEAU	43.14450516887047894	43.982395859494974	D	316	Doize Auron (150)	Réseau de distribution	Reseau Collectif BOULLON				18543	BOULO JEAN PIERRE	4202137890001	BELLEON	40240	REON-D'ARMAGNAC	
étage 2020	Point de distribution parent	18543	RESEAU	64		RESEAU	43.14450516887047894	43.982395859494974	D	316	Doize Auron (150)	Réseau de distribution	Reseau Collectif BOULLON				18543	BOULO JEAN PIERRE	4202137890001	BELLEON	40240	REON-D'ARMAGNAC	
étage 2020	Point de distribution parent	18543	RESEAU	64		RESEAU	43.14450516887047894	43.982395859494974	D	316	Doize Auron (150)	Réseau de distribution	Reseau Collectif BOULLON				18543	BOULO JEAN PIERRE	4202137890001	BELLEON	40240	REON-D'ARMAGNAC	
étage 2020	Point de distribution parent	18543	RESEAU	64		RESEAU	43.14450516887047894	43.982395859494974	D	316	Doize Auron (150)	Réseau de distribution	Reseau Collectif BOULLON				18543	BOULO JEAN PIERRE	4202137890001	BELLEON	40240	REON-D'ARMAGNAC	
étage 2020	Point de distribution parent	18543	RESEAU	64		RESEAU	43.14450516887047894	43.982395859494974	D	316	Doize Auron (150)	Réseau de distribution	Reseau Collectif BOULLON				18543	BOULO JEAN PIERRE	4202137890001	BELLEON	40240	REON-D'ARMAGNAC	
étage 2020	Point de distribution parent	18543	RESEAU	64		RESEAU	43.14450516887047894	43.982395859494974	D	316	Doize Auron (150)	Réseau de distribution	Reseau Collectif BOULLON				18543	BOULO JEAN PIERRE	4202137890001	BELLEON	40240	REON-D'ARMAGNAC	
étage 2020	Point de distribution parent	18543	RESEAU	64		RESEAU	43.14450516887047894	43.982395859494974	D	316	Doize Auron (150)	Réseau de distribution	Reseau Collectif BOULLON				18543	BOULO JEAN PIERRE	4202137890001	BELLEON	40240	REON-D'ARMAGNAC	
étage 2020	Point de distribution parent	18543	RESEAU	64		RESEAU	43.14450516887047894	43.982395859494974	D	316	Doize Auron (150)	Réseau de distribution	Reseau Collectif BOULLON				18543	BOULO JEAN PIERRE	4202137890001	BELLEON	40240	REON-D'ARMAGNAC	
étage 2020	Point de distribution parent	18543	RESEAU	64		RESEAU	43.14450516887047894	43.982395859494974	D	316	Doize Auron (150)	Réseau de distribution	Reseau Collectif BOULLON				18543	BOULO JEAN PIERRE	4202137890001	BELLEON	40240	REON-D'ARMAGNAC	
étage 2020	Point de distribution parent	18543	RESEAU	64		RESEAU	43.14450516887047894	43.982395859494974	D	316	Doize Auron (150)	Réseau de distribution	Reseau Collectif BOULLON				18543	BOULO JEAN PIERRE	4202137890001	BELLEON	40240	REON-D'ARMAGNAC	
étage 2020	Point de distribution parent	18543	RESEAU	64		RESEAU	43.14450516887047894	43.982395859494974	D	316	Doize Auron (150)	Réseau de distribution	Reseau Collectif BOULLON				18543	BOULO JEAN PIERRE	4202137890001	BELLEON	40240	REON-D'ARMAGNAC	
étage 2020	Point de distribution parent	18543	RESEAU	64		RESEAU	43.14450516887047894	43.982395859494974	D	316	Doize Auron (150)	Réseau de distribution	Reseau Collectif BOULLON				18543	BOULO JEAN PIERRE	4202137890001	BELLEON	40240	REON-D'ARMAGNAC	
étage 2020	Point de distribution parent	18543	RESEAU	64		RESEAU	43.14450516887047894	43.982395859494974	D	316	Doize Auron (150)	Réseau de distribution	Reseau Collectif BOULLON				18543	BOULO JEAN PIERRE	4202137890001	BELLEON	40240	REON-D'ARMAGNAC	
étage 2020	Point de distribution parent	18543	RESEAU	64		RESEAU	43.14450516887047894	43.982395859494974	D	316	Doize Auron (150)	Réseau de distribution	Reseau Collectif BOULLON				18543	BOULO JEAN PIERRE	4202137890001	BELLEON	40240	REON-D'ARMAGNAC	
étage 2020	Point de distribution parent	18543	RESEAU	64		RESEAU	43.14450516887047894	43.982395859494974	D	316	Doize Auron (150)	Réseau de distribution	Reseau Collectif BOULLON				18543	BOULO JEAN PIERRE	4202137890001	BELLEON	40240	REON-D'ARMAGNAC	
étage 2020	Point de distribution parent	18543	RESEAU	64		RESEAU	43.14450516887047894	43.982395859494974	D	316	Doize Auron (150)	Réseau de distribution	Reseau Collectif BOULLON				18543	BOULO JEAN PIERRE	4202137890001	BELLEON	40240	REON-D'ARMAGNAC	
étage 2020	Point de distribution parent	18543	RESEAU																				

Periode	Type de point	N° point	Nom du point de prélevement	Dpt	Lieu-dit	Commune du point de prélevement	Coordonnées X (WGS84)	Coordonnées Y (WGS84)	Section cadastrale	Nombres cadastrals	Périmètre (élémentaire)	Type de ressource	Nom de ressource	Débit autorisé (m³/h)	Volume (m³)	Surface (ha)	N° de point parent	Raison sociale	SIRET	Adresse préleveur	CP	commune
étage 2020	Point de prélevement parent	21589	SPR1.65.105_65146365	65		ALLIER	01.141091.9128089189	43.10084228989083	A	337	Adour Amont (221)	Cours d'eau	Système Alatic	110	5 717	3,15	21588	CANIERE JEAN	41914897800010	route de la Serre-Devant	65200	POIZAC
étage 2020	Point de prélevement parent	21588	SPR1.65.105_65200788	65		ARCIZAC-ADOUR	0.0978912840999473036	43.164165334266396	B	5	Adour Amont (221)	Nappe d'accompagnement	Nappe alluviale de l'Adour hors Isochore	55	45 033	22,35	21588	CANIERE JEAN	41914897800010	route de la Serre-Devant	65200	BOLZAC
étage 2020	Point de prélevement fils	21588	SPR1.65.106_65201881	65		SARRIAC-GORRE	0.12660086104467187	43.347835796684889	ZD	355	Adour Amont (221)	Nappe d'accompagnement	Nappe alluviale de l'Adour hors Isochore	0	0	0	21586	CANTIER GABRIEL	35067110000102	place d'ARCOURT	32730	WILLICOMTAL-SUR-VERDON
étage 2020	Point de prélevement fils	21591	SPR1.65.106_6520186	65		SARRIAC-GORRE	0.13089404670401617	43.3403406516670674	ZC	23	Adour Amont (221)	Nappe d'accompagnement	Nappe alluviale de l'Adour hors Isochore	0	0	0	21586	CANTIER GABRIEL	35067110000102	place d'ARCOURT	32730	WILLICOMTAL-SUR-VERDON
étage 2020	Point de prélevement fils	21592	SPR1.65.106_65201588	65		BAZILLAC	0.12615745387850356	43.37048366555085	ZA	20	Adour Amont (221)	Nappe d'accompagnement	Nappe alluviale de l'Adour hors Isochore	0	0	0	21586	CANTIER GABRIEL	35067110000102	place d'ARCOURT	32730	WILLICOMTAL-SUR-VERDON
étage 2020	Point de prélevement parent	21586	SPR1.65.106_65200882	65		SARRIAC-GORRE	0.11846011808686162	43.392678007105517	B	162	Adour Amont (221)	Nappe d'accompagnement	Nappe alluviale de l'Adour hors Isochore	160	84 227	41,8	21586	CANTIER GABRIEL	35067110000102	place d'ARCOURT	32730	WILLICOMTAL-SUR-VERDON
étage 2020	Point de prélevement parent	20872	715	32		L'ATRIELLE	0.12133898706290995	43.1017461666738			Adour Amont (221)	Nappe d'accompagnement	NAPPE ACCOMPAGNEMENT ISOCHORE 90	51	50 400	28	20872	CAPRIEN JEAN MARC	38925335000101	Larrette	12460	L'HOUEA
étage 2020	Point de prélevement parent	19207	10406	40		MONTEGAILLARD	0.48201820084839257	43.55992416286654			Aire Aval-Adour (3)	Réseau de distribution	Reseau Collectif CAPSAULT - LAGLIANS - CAPRIEN	19207	20000	0	19207	CAPRIEN SOLANGE	38925335000101	LAURENTE	45000	SAINTE-SEVER
étage 2020	Point de prélevement parent	39009	9409	40		MONTGAILLARD	0.418161084928893102	43.7868390580501024			Aire Aval-Adour (3)	Réseau de distribution	Reseau Collectif CUMA DE CAMALOTS	39009	0	0	39009	CAPRIEN SOLANGE	38925335000101	LAURENTE	45000	SAINTE-SEVER
étage 2020	Point de prélevement fils	20872	72000	2007	32	AURIBAT	0.11942618616657995	43.57067447721796			Loues-Arms-Adour (222)	Cours d'eau	ARROS REALIMENTE	0	0	0	21029	APPELLELLE JOEL	34432951000104	30 rue Lagrange	65700	AURIBAT
étage 2020	Point de prélevement fils	21029	5558	2007	32	AURIBAT	0.1252892241166271	43.4806764400920104			Loues-Arms-Adour (222)	Cours d'eau	ARROS REALIMENTE	58	41 339	22,81	21029	APPELLELLE JOEL	34432951000104	30 rue Lagrange	65700	AURIBAT
étage 2020	Point de prélevement parent	21099	2006	2007	32	AURIBAT	0.11998980174416214	43.506190154203484			Loues-Arms-Adour (222)	Cours d'eau	ARROS REALIMENTE	17	27 626	14,54	21029	APPELLELLE JOEL	34432951000104	30 rue Lagrange	65700	AURIBAT
étage 2020	Point de prélevement parent	21594	SPR1.65.109_65101343	65		SAUVETERRE	0.098482578846140321	43.499335262984605	ZA	36	Adour Amont (221)	Cours d'eau	Système Alatic	45	29 420	29,33	21594	APPELLELLE JOEL	34432951000104	30 rue Lagrange	65700	AURIBAT
étage 2020	Point de prélevement parent	21595	SPR1.65.109_65100305	65		Palanquette	0.097376511007151654	43.494841861963959			Loues-Arms-Adour (222)	Retenue décomectée	Palanquette	80	36 200	18,95	21595	APPELLELLE JOEL	34432951000104	30 rue Lagrange	65700	AURIBAT
étage 2020	Point de prélevement parent	32191	32191006_321910	32		LANNE-SOLIBRIAN	0.09937000071148229	43.7466687914810293	A	72	Adour Amont (152)	Retenue décomectée	32191008	40	22 000	26	20942	CAPDEVILLE RICHARD	3902672200010	Quartier Lamague	32111	SAINTE-GREDE
étage 2020	Point de prélevement parent	20942	3230004_3230002	32	Haut	SAINTE-GREDE	0.08881326819659815	43.708211274197733	B	117	Midouz Amont (152)	Retenue décomectée	Bassin 3230002	45	56 000	49	20943	CAPDEVILLE RICHARD	3902672200010	Quartier Lamague	32111	SAINTE-GREDE
étage 2020	Point de prélevement parent	18681	37787	40		PICHOIT	0.450132793196798272	43.59743280118975	ZN	46	Lays (142)	Retenue décomectée	Reservoir PICHOT DE MONSEIGUR (2000 m³)	25	2 000	1,6	18681	CAPDEVILLE YANNICK	38021619000018	RUE DES BELLES ROSES	40020	AIRB-SUR-L'ADOUR
étage 2020	Point de prélevement parent	18682	37788	40		PICHOIT	0.45098999199806226	43.59743280118975	ZK	97	Lays (142)	Cours d'eau	Ruisseau affluent du Uay 02341030	20	5 310	0	18682	CAPDEVILLE YANNICK	38021619000018	RUE DES BELLES ROSES	40020	AIRB-SUR-L'ADOUR
étage 2020	Point de prélevement parent	18492	7176	40		CASSIOU	0.41207323280125087	43.608964667990186	ZK	97	Lays (142)	Nappe souterraine	NAPPE ALLUVIALE DES TERRASSES RECENTES	0	0	0	18492	CAPDEVILLE GUY	38021619000018	49 RUE SAINTS - ROUTE DE BELLE	40020	SAINTE-LOUBOUER
étage 2020	Point de distribution	29371	13232	40		RESEAU	0.227851085868901829	43.991091989690255			Dozue Amont (150)	Réseau de distribution	Reseau Collectif BAQUE	0	0	0	29373	APPELLELLE MARYSE	40378675000101	111 G. GAUBATS	40240	SAINTE-JUSTIN
étage 2020	Point de prélevement parent	38939	1488	40		BAQUE	0.282329883572018147	44.0043951053783502	E	336	Adour Amont (150)	Cours d'eau	Riviere Barron	30	28 800	16	38939	APPELLELLE MARYSE	40378675000101	111 G. GAUBATS	40240	SAINTE-JUSTIN
étage 2020	Point de prélevement fils	28906	7299	1996	206	CASIERA-LAD	0.17419004229452852	43.210625510104768			Loues-Arms-Adour (222)	Cours d'eau	ISTOIES REALIMENTE	18	17 500	8,33	20127	CARIC DIDIER	38355282000101	Chemin des Palombières	65350	COLONGTES
étage 2020	Point de prélevement fils	20127	7299	1996	206	POYASTRIAN	0.10128219404892826	43.210625510104768			Loues-Arms-Adour (222)	Cours d'eau	ISTOIES REALIMENTE	25	24 500	11,67	20127	CARIC DIDIER	38355282000101	Chemin des Palombières	65350	COLONGTES
étage 2020	Point de prélevement parent	21617	SPR1.65.112_65105885	65	Bados	SAINTE-LANNE	0.084272331631649189	43.60699387128136			Adour Amont (221)	Retenue décomectée	Bidos	65	24 000	10,24	21617	CAMPARIN FRANCIS	34899118000102	Village route d'Agde	65200	SAINTE-LANNE
étage 2020	Point de prélevement parent	21026	7296	1996	206	COLONGTES	0.10798560414044211	43.2829200412867073			Loues-Arms-Adour (222)	Cours d'eau	ISTOIES REALIMENTE	18	17 500	8,33	20127	CARIC DIDIER	38355282000101	Chemin des Palombières	65350	COLONGTES
étage 2020	Point de prélevement fils	21623	SPR1.65.112_65201881	65		AUREILHAN	0.10488665865669133	43.2437402638100000	AD	163	Adour Amont (221)	Nappe d'accompagnement	Nappe alluviale de l'Adour hors Isochore	41	108 250	48,02	21623	CARMIAT DOMINIQUE	41100423000101	me de la Liberte	65800	AUREILHAN
étage 2020	Point de prélevement fils	21624	SPR1.65.112_65202893	65		AUREILHAN	0.105666467664409444	43.24610393292886	AD	152	Adour Amont (221)	Nappe d'accompagnement	Nappe alluviale de l'Adour hors Isochore	0	0	0	21623	CARMIAT DOMINIQUE	41100423000101	me de la Liberte	65800	AUREILHAN
étage 2020	Point de prélevement parent	21619	SPR1.65.113_65101419	65		AUREILHAN	0.10915599472629294	43.246174783776508	AD	179	Adour Amont (221)	Cours d'eau	Système Alatic	0	1 90	0,7	21619	CARMIAT DOMINIQUE	41100423000101	me de la Liberte	65800	AUREILHAN
étage 2020	Point de prélevement parent	21621	SPR1.65.113_65201415	65		AUREILHAN	0.1072584726610035	43.24629631254107	AD	172	Adour Amont (221)	Nappe d'accompagnement	Nappe alluviale de l'Adour hors Isochore	0	7 632	4,24	21621	CARMIAT DOMINIQUE	41100423000101	me de la Liberte	65800	AUREILHAN
étage 2020	Point de prélevement parent	30952	SPR1.65.885_65105247	65		BAZILLAC	0.097909951010305203	43.586232842266663	E	229	Adour Amont (221)	Cours d'eau	Nappe alluviale de l'Adour hors Isochore	1	750	0,7	30952	CARMAGNOL OLIVIER	48160487000108	CAMIE LAURE	64100	GILLAC
étage 2020	Point de prélevement parent	19904	30046_2019_780641_1086	64		CARRERE	0.19906443190931537	43.741247205627151			Aire Aval-Adour (1)	Cours d'eau	KAMAS LARBIER	45	5 400	3	19900	ARMENDES MUREL	75112452000101	CHIMEN BARBADAT	64100	CARRERE
étage 2020	Point de prélevement fils	30877	SPR1.65.116_65102955	65		TALAZAC	0.04792014637703267	43.34882061274518	B	39	Adour Amont (221)	Cours d'eau	Canal gere par FASA de FUZEITE	48	108 400	47,8	30877	ARYP GILBERT	48160487000108	27 Rue Sainte Eulalie	65500	TALAZAC
étage 2020	Point de prélevement parent	21629	SPR1.65.116_65101789	65		SAUVETERRE	0.091947455984428997	43.4753540212696978	ZA	1	Adour Amont (221)	Cours d'eau	Le Lauze	70	24 666	13,59	21629	ARYP GILBERT	48160487000108	27 Rue Sainte Eulalie	65500	TALAZAC
étage 2020	Point de prélevement parent	30878	SPR1.65.116_65101492	65		SAUVETERRE	0.03373548491380166	43.374081738130166	ZA	38	Adour Amont (221)	Cours d'eau	Canal gere par FASA de FUZEITE	40	27 500	15,2	30878	ARYP GILBERT	48160487000108	27 Rue Sainte Eulalie	65500	TALAZAC
étage 2020	Point de prélevement parent	30876	SPR1.65.116_65101492	65		SAINTELEZE	0.045492974161639934	43.34509608208494	ZA	100	Adour Amont (221)	Cours d'eau	Canal gere par FASA de FUZEITE	40	2 178	1,2	30876	ARYP GILBERT	48160487000108	27 Rue Sainte Eulalie	65500	TALAZAC
étage 2020	Point de prélevement parent	17180	30467	40		MIRAMONT-SENSACO	0.37959482011011257	43.59944437506823			Aire Aval-Adour (3)	Réseau de distribution	Reseau Collectif CUMA DE SENSACO	0	1 780	0,8	17180	CARRERE CHRISTOPHE	3876744000101	CACHAUX	40320	MIRAMONT-SENSACO
étage 2020	Point de prélevement parent	17984	30424	40		ELIDES	0.37347974283029391	43.6908822671998509			Aire Aval-Adour (3)	Réseau de distribution	Reseau Collectif BIGNAUX	0	1 798	0,8	17984	CARRERE CHRISTOPHE	3876744000101	CACHAUX	40320	MIRAMONT-SENSACO
étage 2020	Point de prélevement parent	17994	30425	40		ELIDES	0.37347974283029391	43.6908822671998509			Aire Aval-Adour (3)	Réseau de distribution	Reseau Collectif MAISONNAVE	0	1 798	0,8	17994	CARRERE CHRISTOPHE	3876744000101	CACHAUX	40320	MIRAMONT-SENSACO
étage 2020	Point de prélevement fils	26538	SPR1.65.884_65101713	65		SARRIAC	0.021233306138289367	43.1563903731351	D	188	Adour Amont (221)	Cours d'eau	Ecouis d'eau	0	0	0	26537	CARRERE JACQUES	42035278300021	10 rue Pasteur	65390	ANDREST
étage 2020	Point de prélevement fils	26544	SPR1.65.884_65102305	65		ANDREST	0.056431694828677442	43.13185814118253	B	91	Adour Amont (221)	Nappe d'accompagnement	Nappe alluviale de l'Adour hors Isochore	0	0	0	26545	CARRERE JACQUES	42035278300021	10 rue Pasteur	65390	ANDREST
étage 2020	Point de prélevement fils	26549	SPR1.65.884_65201405	65		PUDO	0.090482690470153197	43.355118530060167	ZC	13	Adour Amont (221)	Nappe d'accompagnement	Nappe alluviale de l'Adour hors Isochore	0	0	0	26545	CARRERE JACQUES	42035278300021	10 rue Pasteur	65390	ANDREST
étage 2020	Point de prélevement parent	26537	SPR1.65.884_65101712	65		KAVAN	0.03152114207885147	43.302746118348531	B	109	Adour Amont (221)	Cours d'eau	Ecouis d'eau	50	20 310	11,19	26537	CARRERE				

Periode	Type de point	N° point	Nom du point de prélèvement	Dpt	Lieu-dit	Commune du point de prélèvement	Coordonnées X (WGS84)	Coordonnées Y (WGS84)	Section cadastrale	Nombres cadastrals	Périmètre élémentaire	Type de ressource	Nom de ressource	Débit autorisé (m³/h)	Volume (m³)	Surface (ha)	N° de point parent	Raison sociale	SIRET	Adresse préleveur	CP	Commune
étage 2020	Point de prélèvement fils	43429	RS9R1.65346	65	MAUBOURGUEIT	0.02732806122807101	43.4758281228036	A	255	Adour (Aton) (221)	Nappe d'accompagnement	Nappe alluviale de l'Adour Isochore	0	0	0	21749	CAYROL LE MAXIME	4290161400001	215 route de Féligue	67000	SAINTE-LANNE	
étage 2020	Point de prélèvement fils	43431	RS9R1.65687	65	SAINT-LEZIEU	0.02027862628529474	43.481181176012577	ZC	18	Adour (Aton) (221)	Nappe d'accompagnement	Nappe alluviale de l'Adour Isochore	0	0	0	21749	CAYROL LE MAXIME	4290161400001	215 route de Féligue	67000	SAINTE-LANNE	
étage 2020	Point de prélèvement parent	21766	RS9R1.65131	65	BARBAZAN-DEBAT	0.11071232061844665	43.481181176012577	EA	60	Cours d'eau	Cours d'eau	60	17 152	9 45	21738	CAYROL LE MAXIME	4290161400001	215 route de Féligue	67000	SAINTE-LANNE		
étage 2020	Point de prélèvement parent	21767	RS9R1.65131	65	BARBAZAN-DEBAT	0.1134814838890172	43.481181176012577	E	245	Adour (Aton) (221)	Cours d'eau	ADOUR CANAUX ET SES AFFLUENTS	0	0	0	21749	CAYROL LE MAXIME	4290161400001	215 route de Féligue	67000	SAINTE-LANNE	
étage 2020	Point de prélèvement parent	21768	RS9R1.65131	65	MAUBOURGUEIT	0.026077654364182685	43.483946872441539	ZC	4	Adour (Aton) (221)	Nappe d'accompagnement	Nappe alluviale de l'Adour Isochore	275	49 972	24 8	21749	CAYROL LE MAXIME	4290161400001	215 route de Féligue	67000	SAINTE-LANNE	
étage 2020	Point de prélèvement parent	21769	RS9R1.65131	65	MAUBOURGUEIT	0.021021210757325112	43.48761317159691	B	212	Adour (Aton) (221)	Nappe d'accompagnement	Nappe alluviale de l'Adour Isochore	465	154 551	76 7	21749	CAYROL LE MAXIME	4290161400001	215 route de Féligue	67000	SAINTE-LANNE	
étage 2020	Point de prélèvement parent	1501090		40	PISSINOLS	1.18991658794223845	43.720916814596662	E	30	Saint-Vincent-Gaves (155)	Nappe d'accompagnement	NAPPE DU MIO-PLQ/OUATERNAIRE	12	2 654	0 87	1500	CAZAMON MATHIEU	340044120001	EMINGE	40180	GOURBY	
étage 2020	Point de prélèvement parent	21769	RS9R1.65131	65	GIJHAIN	0.17865182792185417	43.4832529018961	EA	40	Adour (Aton) (221)	Retenue d'accompagnement	RENTIENS COLLINAIREZ-LES-ARMS-FRÉTOUX	40	22 000	11 58	21749	CAYROL LE MAXIME	4290161400001	215 route de Féligue	67000	SAINTE-LANNE	
étage 2020	Point de prélèvement parent	21766	RS9R1.65131	65	SEGALAS	0.141100743297257575	43.394112435966192	ZA	3	Adour (Aton) (221)	Nappe d'accompagnement	Nappe alluviale de l'Adour Isochore	40	46 345	23	15760	CAZANAVE LUDOVIC	502147400001	3 chemin de Gelabot	40180	SENEAC	
étage 2020	Point de prélèvement parent	42864	6682	2019.09.26.2.1.002	65	SENEAC	0.1619001	43.350611	L	1	Adour-Arms-Étoines (222)	Cours d'eau	ESTIORS REALIMENTE	50	66 115	31	42864	CAZANAVE LUDOVIC	502147400001	2 chemin de Gelabot	40180	SENEAC
étage 2020	Point de prélèvement parent	18114	56417	40	RISEAU	0.499011888123540879	43.953043112288893	E	49	Lays (142)	Cours de distribution	Reseau Collectif ASAE DE PEYRE MANT MONSIEUR	0	0	0	18114	CAZAU BIELHI THIERRY	3514176010001	2 IMPASSE	40180	SENEAC	
étage 2020	Point de prélèvement parent	43623	400	2020-001	40	MOURDES	0.5426192764007813	43.95134137614835	E	49	Lays (142)	Retenue d'accompagnement	04-2020-001-21	0	0	0	43623	CAZAU BIELHI THIERRY	3514176010001	2 IMPASSE	40180	SENEAC
étage 2020	Point de prélèvement fils	28533	38258	40	GUILLEMON	0.613629972014950087	43.993719146630634	AE	48	Mézières-Marsan-Campagne (148)	Cours d'eau	Riviere HURON	0	0	0	61034	CAZAU BIELHI THIERRY	350753700001	3600 ROUTE DE TOINI JOUANDEOU	40900	SAINTE-PERDON	
étage 2020	Point de prélèvement parent	16013	13336	40	GUILLEMON	0.61361750462186999	43.9937109939143966	AE	48	Mézières-Marsan-Campagne (148)	Cours d'eau	Riviere HURON	70	0	14 5	16033	CAZAU BIELHI THIERRY	350753700001	3600 ROUTE DE TOINI JOUANDEOU	40900	SAINTE-PERDON	
étage 2020	Point de prélèvement parent	17239	41717	40	RISEAU	0.6099599664180969	43.920219754781019	E	0	Aire Aval-Andon (3)	Cours de distribution	Reseau Collectif ASAE LAMOITIE-CAUSA-AURICE	0	0	0	17239	CAZAU BIELHI THIERRY	341313700001	CARRIBHOU	40900	AURICE	
étage 2020	Point de prélèvement parent	40278	39062	40	RISEAU	0.121814401290625245	43.920219754781019	E	53	Aire Aval-Andon (3)	Source	04-2019-001-001	0	0	0	40278	CAZAU BIELHI THIERRY	341313700001	CARRIBHOU	40900	AURICE	
étage 2020	Point de prélèvement parent	40296	37854	40	SABLA	0.121814401290625245	43.920219754781019	B	53	Saint-Vincent-Gaves (155)	Retenue d'accompagnement	Reservoir SABLA (10000 m³)	0	0	0	40296	CAZAU MARTIN MICKAEL	4810137870001	37 ROUTE DE L'ADOUR	40300	PEY	
étage 2020	Point de prélèvement parent	41331	43336	40	LE SABLA	0.1220232568968477	43.612162666103921	B	274	Saint-Vincent-Gaves (155)	Nappe d'accompagnement	NAPPE A DETERMINER	25	5 925	3	43511	CAZAU MARTIN MICKAEL	4810137870001	37 ROUTE DE L'ADOUR	40300	PEY	
étage 2020	Point de prélèvement parent	17133	15445	40	RISEAU	0.12297808917881571	43.642402977103978	B	3	Saint-Vincent-Gaves (155)	Retenue de distribution	Reseau Collectif DE JOSSE	0	0	0	17133	CAZAU ALAIN	3797112780001	HAUT DE BOSCO	40230	SENEAC	
étage 2020	Point de prélèvement parent	9233	40461	40	ARROUZET	0.12336980634589965	43.720916814596662	BZ	101	Saint-Vincent-Gaves (155)	Nappe d'accompagnement	NAPPE DU MIO-PLQ/OUATERNAIRE	30	33 578	17	9233	CAZAU YANNICK	5288235780001	300 ROUTE DE LA GARE ARROUZET	40230	MAREMNE	
étage 2020	Point de prélèvement parent	27399	4949	40	LABROUSTE	0.62452780047212196	43.848912040040714	AR	53	Aval-Campagne (141)	Nappe d'accompagnement	NAPPE DU MARSAN	0	0	0	19488	CAZAUX HERVE	4212514630001	1000 ROUTE DE RAMPAN	40900	CAMPAGNE	
étage 2020	Point de prélèvement parent	16619	18977	40	CAMPAGNE	0.6248837478148306	43.848912040040714	AT	35	Aval-Campagne (141)	Retenue d'accompagnement	Reservoir RAMBAN AVAL (600 m³)	0	0	0	16619	CAZAUX HERVE	4212514630001	1000 ROUTE DE RAMPAN	40900	CAMPAGNE	
étage 2020	Point de prélèvement parent	18909	18903	40	GRENDAT	0.62903212948679189	43.8511625912484177	AR	67	Aval-Campagne (141)	Nappe d'accompagnement	NAPPE DU MARSAN	20	20 625	7 2	18909	CAZAUX HERVE	4212514630001	1000 ROUTE DE RAMPAN	40900	CAMPAGNE	
étage 2020	Point de prélèvement parent	19408	14324	40	LABROUSTE	0.62852672443993274	43.84720035060235	AS	15	Aval-Campagne (141)	Nappe d'accompagnement	NAPPE DU MARSAN	34	24 750	9	19408	CAZAUX HERVE	4212514630001	1000 ROUTE DE RAMPAN	40900	CAMPAGNE	
étage 2020	Point de prélèvement fils	40407	7338	2019.07.30.1.014	40	LE CLAUZEON	0.14174308429305588	43.887851757364153	EA	17	Lous (147)	Cours d'eau	Riviere Lous alimentée par CACG/HAGUETMAY	0	0	0	14803	CAZAUX MICHEL PAUL	423851930001	30 CHEMIN DES CARRIÈRES	40250	MUGRON
étage 2020	Point de prélèvement fils	40408	7338	2019.07.30.1.014	40	BATEY	0.1614748907166698	43.887851757364153	E	17	Lous (147)	Cours d'eau	Riviere Lous alimentée par CACG/HAGUETMAY	18	18 990	12 66	14803	CAZAUX MICHEL PAUL	423851930001	30 CHEMIN DES CARRIÈRES	40250	MUGRON
étage 2020	Point de prélèvement parent	16075	16099	40	LATOURIE	0.72231897899480102	43.75077944661951	ZD	103	Lous (147)	Cours d'eau	Riviere Goussoue O386000	40	16 133	12 41	16075	CAZAUX NICOLAS	4818772780001	236 CHEMIN DES CARRIÈRES	40250	MUGRON	
étage 2020	Point de prélèvement parent	16775	72300	40	QUILLÉ	0.7654276110866406	43.75221244884413	B	200	Aire Aval-Andon (3)	Retenue d'accompagnement	Reservoir QUILLÉ (2500 m³)	18	2 500	2 5	16775	CAZAUX NICOLAS	4818772780001	236 CHEMIN DES CARRIÈRES	40250	MUGRON	
étage 2020	Point de prélèvement parent	17851	95061	40	QUILLÉ	0.76541070046104859	43.75471452322728	B	200	Aire Aval-Andon (3)	Source	SOURCE ET RUISSELLEMENT	0	0	0	17851	CAZAUX NICOLAS	4818772780001	236 CHEMIN DES CARRIÈRES	40250	MUGRON	
étage 2020	Point de prélèvement parent	18908	8906	40	QUILLÉ	0.76524781244947118	43.75211621720181	AT	25	Aire Aval-Andon (3)	Source	SOURCE ET RUISSELLEMENT	0	0	0	18908	CAZAUX NICOLAS	4818772780001	236 CHEMIN DES CARRIÈRES	40250	MUGRON	
étage 2020	Point de prélèvement parent	19425	1498	40	JEANCHICQY	0.7932473811431446	43.761067559084862	F	459	Aire Aval-Andon (3)	Nappe souterraine	NAPPE DU MICKENN (HELVETIEN)	0	0	0	19425	CAZAUX THIERRY	4251963670001	3208 ROUTE DE LA TAOZIOLE	40400	TARIAS	
étage 2020	Point de prélèvement parent	28002	2019.09.11.1.015	40	MONGUIHEM	0.2011209288498479	43.881859583098705	E	12	Mdour (Aton) (152)	Cours d'eau	MDOUR AMONT REALIMENTE	0	0	0	20108	CAZANAVE BERNARD	4178418710001	1302 chemin de Couletet	40250	MONGUIHEM	
étage 2020	Point de prélèvement parent	28003	2019.09.11.1.015	40	MONGUIHEM	0.19532829607180128	43.881859583098705	E	12	Mdour (Aton) (152)	Cours d'eau	MDOUR AMONT REALIMENTE	58	38 400	26 67	20108	CAZANAVE BERNARD	4178418710001	1302 chemin de Couletet	40250	MONGUIHEM	
étage 2020	Point de prélèvement parent	15808	2538	40	TALISMAN	0.65277978085270126	43.88185110181297	E	128	Mdour (Aton) (152)	Cours d'eau	RESEAU MOULIN DE LE LIEU	0	0	0	15808	CAZANAVE DIDIER	390447250001	981 PAVILLON	40250	LE LIEU	
étage 2020	Point de prélèvement parent	17355	14004	40	RESEAU	0.6980494386667479	43.882100428292395	EA	146	Lays (142)	Retenue de distribution	Reseau Collectif SI MEILLIAN	0	0	0	17355	CAZANAVE DIDIER	390447250001	981 PAVILLON	40250	LE LIEU	
étage 2020	Point de prélèvement parent	21245	APRM1267	4418	40	BALIRACO-MAUMISSON	0.5259844531558365	43.551804115634070	E	25	Aire Aval-Andon (3)	Retenue d'accompagnement	CAZENAVE GUY 421	25	3 000	3	21245	CAZENAVE GUY	3905764370001	Bourlog	40520	BALIRACO-MAUMISSON
étage 2020	Point de prélèvement fils	28741	20440	2019.09.12.1.005	40	SAINTE-CHRISTIE-D'ARMAGNAC	0.01188551679466435	43.790065362522878	EA	25	Doize (Aton) (150)	Cours d'eau	Riviere Doize alimentée par CAGC (SAINTE-LANNE)	0	0	0	19773	CAZENAVE MARC	417863250001	JAMBLOU	33730	D'ARMAGNAC
étage 2020	Point de prélèvement fils	28863	20675	2019.09.12.1.005	40	SAINTE-CHRISTIE-D'ARMAGNAC	0.02484874262584739	43.101623409145425	EA	25	Doize (Aton) (150)	Cours d'eau	Riviere Doize alimentée par CAGC (SAINTE-LANNE)	0	0	0	19773	CAZENAVE MARC	417863250001	JAMBLOU	33730	D'ARMAGNAC
étage 2020	Point de prélèvement parent	19717	147	2019.09.12.1.005	40	SAINTE-CHRISTIE-D'ARMAGNAC	0.03181480811738073	43.79001291511626	EA	25	Doize (Aton) (150)	Cours d'eau	Riviere Doize alimentée par CAGC (SAINTE-LANNE)	0	0	0	19773	CAZENAVE MARC	417863250001	JAMBLOU	33730	D'ARMAGNAC
étage 2020	Point de prélèvement fils	21294	APRM201	1847	65	LA BARTHE	0.017611989041191225	43.441471175165858	EA	72	Adour-Arms-Étoines (222)	Cours d'eau	AYZA REALIMENTE ASA DE LA VALLEE DE L'AYZA	41	72 468	33 37	21294	CAZENAVE MARC	417863250001	JAMBLOU	33730	D'ARMAGNAC
étage 2020	Point de prélèvement fils	21296	APRM201	1847	65	LABARTHE	0.017611989041191225	43.441471175165858	EA	72	Adour-Arms-Étoines (222)	Cours d'eau	AYZA REALIMENTE ASA DE LA VALLEE DE L'AYZA	0	0	0	21296	CAZENAVE JEAN-MARC	419189780001	CHEMIN DE LA CAVE	64460	ABATUT
étage 2020	Point de prélèvement fils	21297	APRM201	200	65	LA BARTHE	0.01066692167973225	43.41617601891325	EA	0	Adour-Arms-Étoines (222)	Cours d'eau	AYZA REALIMENTE ASA DE LA VALLEE DE L'AYZA	0	0	0	21297	CAZENAVE JEAN-MARC	419189780001	CHEMIN DE LA CAVE	64460	ABATUT
étage 2020	Point de prélèvement fils	21298	APRM201	200	65	LA CAVE	0.01066692167973225	43.41617601891325	EA	0	Adour-Arms-Étoines (222)	Cours d'eau	AYZA REALIMENTE ASA DE LA VALLEE DE L'AYZA	0	0	0	21298	CAZENAVE JEAN-MARC	419189780001	CHEMIN DE LA CAVE</		

Année	Type de point	N° point	Nom du point de prélèvement	Dpt	Lieu-dit	Commune du point de prélèvement	Coordonnées X (WGS84)	Coordonnées Y (WGS84)	Section cadastrale	N° parcelle cadastrale	Périmètre (élémentaire)	Type de ressource	Nom de ressource	Débit autorisé (m³/h)	Volume (m³)	Surface (ha)	N° de point parent	Région sociale	SIRET	Adresse préleveur	CP	Commune		
étage 2020	Point de prélèvement parent	178134688	40 REISEAU	40	REISEAU	BRETAGNE-DE-MARSAN	46.46512064261443375	43.834437056245485	B	10	Aire Aval-Andon (3)	Réservoir de distribution	Reseau Collectif ASA DE BRETAGNE BASCONS	0	0	0	175123	CLAVE DOMINIQUE HUBERT	41910884000460	650	CHEMIN DE GAUCON	40280	BRETAGNE-DE-MARSAN	
étage 2020	Point de distribution	2904934837	40 REISEAU	40	REISEAU	SAINTE-MARIE-SUR-AUDOUR	46.46928307815302314	43.796464932541524	B	10	Aire Aval-Andon (3)	Réservoir de distribution	Champ captant + Citene LIQUET	0	0	0	298040	CLAVE OLIVIER	81990041400042	4171	ROUTE DE RACLÉS	40270	SAINTE-MARIE-SUR-AUDOUR	
étage 2020	Point de prélèvement fils	279487812	40 LOUET	40	LOUET	SAINTE-MARIE-SUR-AUDOUR	46.47393336579057276	43.794668187427274	B	100	Aire Aval-Andon (3)	Usine d'accompagnement	NAPPE ALLIATIVE DES TERRASSES ANCIENNES	0	0	0	151460	CLAVE OLIVIER	81990041400042	4171	ROUTE DE RACLÉS	40270	SAINTE-MARIE-SUR-AUDOUR	
étage 2020	Point de prélèvement fils	279493113	40 LOUET	40	LOUET	SAINTE-MARIE-SUR-AUDOUR	46.473176768521795466	43.7940878081396576	B	104	Aire Aval-Andon (3)	Usine d'accompagnement	NAPPE ALLIATIVE DES TERRASSES ANCIENNES	0	0	0	151460	CLAVE OLIVIER	81990041400042	4171	ROUTE DE RACLÉS	40270	SAINTE-MARIE-SUR-AUDOUR	
étage 2020	Point de prélèvement fils	279507814	40 LOUET	40	LOUET	SAINTE-MARIE-SUR-AUDOUR	46.47209483289505444	43.7940123150898915	B	118	Aire Aval-Andon (3)	Usine d'accompagnement	NAPPE ALLIATIVE DES TERRASSES ANCIENNES	0	0	0	151460	CLAVE OLIVIER	81990041400042	4171	ROUTE DE RACLÉS	40270	SAINTE-MARIE-SUR-AUDOUR	
étage 2020	Point de prélèvement parent	151467815	40 LOUET	40	LOUET	SAINTE-MARIE-SUR-AUDOUR	46.4728238906654479	43.794523468884919	B	104	Aire Aval-Andon (3)	Usine d'accompagnement	NAPPE ALLIATIVE DES TERRASSES ANCIENNES	45	41 080	26	151460	CLAVE OLIVIER	81990041400042	4171	ROUTE DE RACLÉS	40270	SAINTE-MARIE-SUR-AUDOUR	
étage 2020	Point de prélèvement parent	166772132	40 NABAILLAN	40	NABAILLAN	BIRN	46.0153257580929125	43.7139919831221988	E	752	Andon-Saint-Vincent (140)	Régime décompté	Reservoir NABAILLAN (20000 m³)	35	16 530	16,53	166772	CLAVE PARRICE	40511333006237	207	ROUTE DE LAGRANGE	40100	BIRN	
étage 2020	Point de prélèvement parent	179181121	40 NABAILLAN	40	NABAILLAN	BIRN	46.0153257580929125	43.7139919831221988	E	756	Andon-Saint-Vincent (140)	Régime décompté	SOURC ET BUISSELLEMET	0	0	0	16554	CLAVE PARRICE	40511333006237	207	ROUTE DE LAGRANGE	40100	BIRN	
étage 2020	Point de prélèvement parent	396781375	40 GAUCON	40	GAUCON	BRETAGNE-DE-MARSAN	46.4564849142912224	43.822954310897019	AI	74	Aire Aval-Andon (3)	Usine d'accompagnement	NAPPE DU MARAIS	20	6 265	18,75	396781	CLAVE RIGINE	83747411000420	450	CHEMIN DE GAUCON	40280	BRETAGNE-DE-MARSAN	
étage 2020	Point de prélèvement parent	93667979	40 BIRDOUT	40	BIRDOUT	BRETAGNE-DE-MARSAN	46.45501622328109006	43.8192107262675942	AI	27	Aire Aval-Andon (3)	Cours d'eau	Reserve TACHON Q120170	35	45 438	26,25	936679	CLAVE RIGINE	83747411000420	450	CHEMIN DE GAUCON	40280	BRETAGNE-DE-MARSAN	
étage 2020	Point de prélèvement parent	929640675	40 REISEAU	40	REISEAU	BRETAGNE-DE-MARSAN	46.46512064261443175	43.834437056245485	B	10	Aire Aval-Andon (3)	Réservoir de distribution	Reseau Collectif ASA DE BRETAGNE BASCONS	0	0	0	192600	CLAVE RIGINE	41256320000157	378	ROUTE DU BAS ARMAGNAC	40900	BASCONS	
étage 2020	Point de prélèvement parent	1635415366	40 POINT D332	40	POINT D332	GAUCON	46.56885812869904351	43.7918310714575085	E	474	Aire Aval-Andon (3)	Cours d'eau	Riviere MAREIN	0	0	0	163541	CLAVE THIERRY	50892422000012	213	CHEMIN D'ARTIGUES	40250	PROUSS	
étage 2020	Point de prélèvement parent	179181121	40 NABAILLAN	40	NABAILLAN	BIRN	46.0153257580929125	43.7139919831221988	E	752	Andon-Saint-Vincent (140)	Régime décompté	Reservoir NABAILLAN (20000 m³)	35	16 530	16,53	166772	CLAVE PARRICE	40511333006237	207	ROUTE DE LAGRANGE	40100	BIRN	
étage 2020	Point de prélèvement parent	275992392	40 CIRCOY	40	CIRCOY	HAUT-MAUCOU	46.4442308983663472	43.811403744574004	D	421	Aire Aval-Andon (3)	Régime de distribution	NAPPE DU MARAIS	0	0	0	16554	CLAVE RIGINE	83747411000420	450	CHEMIN DE GAUCON	40280	BRETAGNE-DE-MARSAN	
étage 2020	Point de prélèvement parent	1955841929	40 CIRCOY	40	CIRCOY	HAUT-MAUCOU	46.4442308983663472	43.811403744574004	D	421	Aire Aval-Andon (3)	Usine d'accompagnement	NAPPE ALLIATIVE DES TERRASSES ANCIENNES	22	22 550	11	195584	CLAVE YVES	80821454000100	0	CHEMIN DE GAUCON	40280	HAUT-MAUCOU	
étage 2020	Point de prélèvement fils	218343PR61655_65101312	85 SAINT-LEZEP	85	SAINTE-LEZEP	SAINTE-LEZEP	0.04191100627125757	43.5302657528434057	ZI	22	Adour Amont (221)	Cours d'eau	Canal gere par TASA de FUZERTE	0	0	0	218343	CLAVIER JEAN-CLAUDE	38985768100010	0	0	0	0	0
étage 2020	Point de prélèvement fils	218343PR61655_65101313	85 SAINT-LEZEP	85	SAINTE-LEZEP	SAINTE-LEZEP	0.04092890648781317	43.530613599497102	ZI	26	Adour Amont (221)	Cours d'eau	Canal gere par TASA de FUZERTE	0	0	0	218343	CLAVIER JEAN-CLAUDE	38985768100010	0	0	0	0	0
étage 2020	Point de prélèvement fils	218343PR61655_65101314	85 SAINT-LEZEP	85	SAINTE-LEZEP	SAINTE-LEZEP	0.05654961375204541	43.54558824675818	ZC	25	Adour Amont (221)	Cours d'eau	Canal gere par TASA de FUZERTE	0	0	0	218343	CLAVIER JEAN-CLAUDE	38985768100010	0	0	0	0	0
étage 2020	Point de prélèvement fils	218343PR61655_65200781	85 CAIXON	85	CAIXON	CAIXON	0.0153358244818532061	43.013369945639386	E	154	Adour Amont (221)	Usine d'accompagnement	Nappe alluviale de l'Adour hors Isochore	0	0	0	218343	CLAVIER JEAN-CLAUDE	38985768100010	0	0	0	0	0
étage 2020	Point de prélèvement fils	218343PR61655_65200782	85 SAINT-LEZEP	85	SAINTE-LEZEP	SAINTE-LEZEP	0.050001820342009265	43.074968301957793	ZI	65	Adour Amont (221)	Usine d'accompagnement	Nappe alluviale de l'Adour hors Isochore	0	0	0	218343	CLAVIER JEAN-CLAUDE	38985768100010	0	0	0	0	0
étage 2020	Point de prélèvement fils	218343PR61655_65200783	85 CAIXON	85	CAIXON	CAIXON	0.0178009548049864726	43.0373951459221978	ZC	84	Adour Amont (221)	Usine d'accompagnement	Nappe alluviale de l'Adour hors Isochore	0	0	0	218343	CLAVIER JEAN-CLAUDE	38985768100010	0	0	0	0	0
étage 2020	Point de prélèvement fils	218343PR61655_65200784	85 SAINT-LEZEP	85	SAINTE-LEZEP	SAINTE-LEZEP	0.04657507356876125	43.305599276094688	ZI	26	Adour Amont (221)	Usine d'accompagnement	Nappe alluviale de l'Adour 100m	0	0	0	218343	CLAVIER JEAN-CLAUDE	38985768100010	0	0	0	0	0
étage 2020	Point de prélèvement fils	218343PR61655_65200785	85 CAIXON	85	CAIXON	CAIXON	0.023841071560788785	43.04608012230914408	AI	316	Adour Amont (221)	Usine d'accompagnement	Nappe alluviale de l'Adour hors Isochore	0	0	0	218343	CLAVIER JEAN-CLAUDE	38985768100010	0	0	0	0	0
étage 2020	Point de prélèvement fils	218443PR61655_65202233	85 SAINT-LEZEP	85	SAINTE-LEZEP	SAINTE-LEZEP	0.039062047431127873	43.73823939884314	ZB	49	Adour Amont (221)	Usine d'accompagnement	Nappe alluviale de l'Adour hors Isochore	0	0	0	218343	CLAVIER JEAN-CLAUDE	38985768100010	0	0	0	0	0
étage 2020	Point de distribution	218443PR61655_65202234	85 SAINT-LEZEP	85	SAINTE-LEZEP	SAINTE-LEZEP	0.034772410404816536	43.6733906263661526	ZI	21	Adour Amont (221)	Usine d'accompagnement	Nappe alluviale de l'Adour hors Isochore	0	0	0	218343	CLAVIER JEAN-CLAUDE	38985768100010	0	0	0	0	0
étage 2020	Point de distribution	218343PR61655_65101217	85 SAINT-LEZEP	85	SAINTE-LEZEP	SAINTE-LEZEP	0.034921713337402047	43.38875275346231	ZC	46	Adour Amont (221)	Cours d'eau	Canal gere par TASA de FUZERTE	85	7 333	4,04	218343	CLAVIER JEAN-CLAUDE	38985768100010	0	0	0	0	0
étage 2020	Point de distribution	218343PR61655_65101218	85 SAINT-LEZEP	85	SAINTE-LEZEP	SAINTE-LEZEP	0.038364517705477039	43.3734749833210634	ZI	79	Adour Amont (221)	Usine d'accompagnement	Nappe alluviale de l'Adour hors Isochore	40	9 368	24,5	218343	CLAVIER JEAN-CLAUDE	38985768100010	0	0	0	0	0
étage 2020	Point de distribution	218343PR61655_65101219	85 SAINT-LEZEP	85	SAINTE-LEZEP	SAINTE-LEZEP	0.044427345942791168	43.36201794926297	ZC	17	Adour Amont (221)	Usine d'accompagnement	Nappe alluviale de l'Adour 100m	0	14 830	7,36	218343	CLAVIER JEAN-CLAUDE	38985768100010	0	0	0	0	0
étage 2020	Point de distribution	218343PR61655_65101220	85 SAINT-LEZEP	85	SAINTE-LEZEP	SAINTE-LEZEP	0.032698978916462839	43.379551949618789	BC	15	Adour Amont (221)	Usine d'accompagnement	Nappe alluviale de l'Adour hors Isochore 90	0	2 700	1,34	218343	CLAVIER JEAN-CLAUDE	38985768100010	0	0	0	0	0
étage 2020	Point de distribution	21211508	2010	2010	2010	CABANAC	42.32838251196841369	43.23838251196841369	B	266	Lotus-Arros-Estons (222)	Cours d'eau	ARROS REALIMENTE	25	19 000	10	21211	CLAVIER MCHILLI	819304400011	4	Colline D'amboss	65500	CHILLE-DEBAT	
étage 2020	Point de distribution	185773755	40 REISEAU	40	REISEAU	LAQUY	46.2876985612468718	43.8764567620317013	B	10	Mdour Aval (151)	Réservoir de distribution	Reseau Collectif PETIT BIDALET	0	0	0	185773	CLAVIER PAUL	3148826400002	3	CHALET	32240	ANNEMAGNAN	
étage 2020	Point de distribution	185927389	40 MOULIN DE BEYRIS	40	MOULIN DE BEYRIS	LE FRECHIE	46.258412835446223	43.927278527569582	A	210	Mdour Aval (151)	Cours d'eau	RIVIERE LE FRECHIE alimente par RELEVEMENT DE COUPAI ET MARTELET	0	0	0	185927	CLAVIER PAUL	3148826400002	3	CHALET	32240	ANNEMAGNAN	
étage 2020	Point de distribution	292009100	2010	2010	2010	MOULOUDES	42.2384353186440114	43.2384353186440114	B	10	Lotus-Arros-Estons (222)	Cours d'eau	ARROS REALIMENTE	21041	CLAVIER PHILIPPE	418392600010	0	VILLAGE	65190	SANT-LEZEP				
étage 2020	Point de distribution	292012911	2010	2010	2010	MOULOUDES	42.2384353186440114	43.2384353186440114	B	10	Lotus-Arros-Estons (222)	Cours d'eau	ARROS REALIMENTE	21041	CLAVIER PHILIPPE	418392600010	0	VILLAGE	65190	SANT-LEZEP				
étage 2020	Point de distribution	292012912	2010	2010	2010	MOULOUDES	42.2384353186440114	43.2384353186440114	B	10	Lotus-Arros-Estons (222)	Cours d'eau	ARROS REALIMENTE	21041	CLAVIER PHILIPPE	418392600010	0	VILLAGE	65190	SANT-LEZEP				
étage 2020	Point de distribution	292012913	2010	2010	2010	MOULOUDES	42.2384353186440114	43.2384353186440114	B	10	Lotus-Arros-Estons (222)	Cours d'eau	ARROS REALIMENTE	21041	CLAVIER PHILIPPE	418392600010	0	VILLAGE	65190	SANT-LEZEP				
étage 2020	Point de distribution	3031839700	40 REISEAU	40	REISEAU	PONTONX-SUR-L'ADOUR	46.03736234033810362	43.274963748017291	21	Andon-Saint-Vincent (140)	Réservoir de distribution	Champ captant ARBLADE	0	0	0	303183	CLAVIER PIERRE	39866421500010	100	ROUTE DE BUGLOSE - LD THIOU	40465	PONTONX-SUR-L'ADOUR		
étage 2020	Point de distribution	3031839701	40 REISEAU	40	REISEAU	PONTONX-SUR-L'ADOUR	46.03736234033810362	43.274963748017291	21	Andon-Saint-Vincent (140)	Réservoir de distribution	Champ captant ARBLADE	0	0	0	303183	CLAVIER PIERRE	39866421500010	100	ROUTE DE BUGLOSE - LD THIOU	40465	PONTONX-SUR-L'ADOUR		
étage 2020	Point de distribution	3031839702	40 REISEAU	40	REISEAU	PONTONX-SUR-L'ADOUR	46.03736234033810362	43.274963748017291	21	Andon-Saint-Vincent (140)	Réservoir de distribution	Champ captant ARBLADE	0	0	0	303183	CLAVIER PIERRE	39866421500010	100	ROUTE DE BUGLOSE - LD THIOU	40465	PONTONX-SUR-L'ADOUR		
étage 2020	Point de distribution	3031839703	40 REISEAU	40	REISEAU	PONTONX-SUR-L'ADOUR	46.03736234033810362	43.274963748017291	21	Andon-Saint-Vincent (140)	Réservoir de distribution	Champ captant ARBLADE	0	0	0	303183	CLAVIER PIERRE	39866421500010	100	ROUTE DE BUGLOSE - LD THIOU	40465	PONTONX-SUR-L'ADOUR		

Année	Période	Type de point	N° point	Nom du point de prélèvement	Dpt	Lieu-dit	Commune du point de prélèvement	Coordonnées X (WGS84)	Coordonnées Y (WGS84)	Section cadastrale	Nombers cadastrals	Périmètre élémentaire	Type de ressource	Nom de ressource	Débit autorisé (m³/h)	Volume (m³)	Surface (ha)	N° de point parent	Raison sociale	SIRET	Adresse préleveur	CP	commune	
2020	étage 2020	Point de prélèvement fils	219223	SRPRL65164_45108877	65	BORGUES	BORGUES	0720271659986117361	43.18406141652786	A	424	Adour (Amont (21))	Cours d'eau	Canal gere par l'ASL de la Gomp	0	0	0	21919	CONDOU THIERRY	4216400000001	9 rue ds 8 Ma	65130	BORGUES	
2020	étage 2020	Point de prélèvement fils	219224	SRPRL65164_45109072	65	BORGUES	BORGUES	0069947849822436264	43.195891456689484	A	106	Adour (Amont (21))	Cours d'eau	Canal gere par l'ASL de la Gomp	0	0	0	21919	CONDOU THIERRY	4216400000001	9 rue ds 8 Ma	65130	BORGUES	
2020	étage 2020	Point de prélèvement fils	219063	SRPRL65164_45101800	65	BORGUES	BORGUES	01103545849039451	43.190023107752941	A	103	Adour (Amont (21))	Cours d'eau	Canal gere par l'ASL de la Gomp	0	0	0	21919	CONDOU THIERRY	4216400000001	9 rue ds 8 Ma	65130	BORGUES	
2020	étage 2020	Point de prélèvement parent	219064	SRPRL65164_45101817	65	BORGUES	BORGUES	0089628131008150239	43.195447860521907	C	43	Adour (Amont (21))	Cours d'eau	Canal gere par l'ASL de la Gomp	60	34 267	18,88	21906	CONDOU THIERRY	4216400000001	9 rue ds 8 Ma	65130	BORGUES	
2020	étage 2020	Point de prélèvement parent	219068	SRPRL65164_45101588	65	BORGUES	BARRAZAN-DEBAT	01148890874416481	43.206952492187792	AL	63	Adour (Amont (21))	Cours d'eau	Système Alaric	180	10 763	5,93	21908	CONDOU THIERRY	4216400000001	9 rue ds 8 Ma	65130	BORGUES	
2020	étage 2020	Point de prélèvement parent	219069	SRPRL65164_451016069	65	BORGUES	BORGUES	007550821188390165	43.186297663818192	C	60	Adour (Amont (21))	Cours d'eau	La Gèpge	60	14 720	8,11	21908	CONDOU THIERRY	4216400000001	9 rue ds 8 Ma	65130	BORGUES	
2020	étage 2020	Point de prélèvement parent	219166	SRPRL65164_451017530	65	BORGUES	SALLIES-ADOUR	019478277314209479	43.178669382031263	A	342	Adour (Amont (21))	Cours d'eau	P.A.S.O.	60	6 897	3,8	21916	CONDOU THIERRY	4216400000001	9 rue ds 8 Ma	65130	BORGUES	
2020	étage 2020	Point de prélèvement parent	219196	SRPRL65164_45108275	65	BORGUES	BORGUES	0071454801181901324	43.192036630187343	A	935	Adour (Amont (21))	Cours d'eau	Canal gere par l'ASL de la Gomp	60	4 320	2,38	21919	CONDOU THIERRY	4216400000001	9 rue ds 8 Ma	65130	BORGUES	
2020	étage 2020	Point de prélèvement parent	30705	SRPRL65164_451018002	65	BORGUES	BORGUES	0915782063067692165	43.188384120477642	AA	100	Adour (Amont (21))	Cours d'eau	Canal gere par l'ASL de FAGAUO	60	16 000	0	0	30704	CONDOU THIERRY-CLAUDI	4216400000001	9 rue ds 8 Ma	65130	BORGUES
2020	étage 2020	Point de prélèvement parent	21329	SRPRL65164_451018002	65	BORGUES	LASSRRE	010744118926613514253	43.307637944305263	AL	140	Adour (Amont (21))	Retenue déconctée	CONGALINON / CLAUDE 161	60	16 000	16	21329	COUDOUNS PATRICK	4312879000001	1 LOUISMONT LIGAUET	65300	ASSERRE	
2020	étage 2020	Point de prélèvement parent	21948	SRPRL65166_45201587	65	BORGUES	CASTELNAU	0149248625643499	43.209221344661709	AL	12	Adour (Amont (21))	Cours d'eau	Canal gere par l'ASL de FAGAUO	60	16 000	16	21948	COUDOUNS PATRICK	4312879000001	1 LOUISMONT LIGAUET	65300	ASSERRE	
2020	étage 2020	Point de prélèvement parent	43258	SRPRL65166_45201587	65	BORGUES	CASTELNAU	01682243599281067	43.209221344661709	D	150	Adour (Amont (21))	Retenue déconctée	DOUZE AMONT (150)	21	14 400	10	43258	CORNIN JEAN LUC	4184868000001	7 LA HERRIERE	32290	LIPAC	
2020	étage 2020	Point de prélèvement parent	57025	SRPRL65166_45201587	65	BORGUES	CLERMONT	019082304608999116	43.606092296299159	B	48	Adour (Amont (21))	Cours d'eau	Riviere Lays (42)	60	2 520	2,1	15702	COTTEZ ROGER	3226955600001	80 RTE DE CHALOSSE - BECCO	40180	CLERMONT	
2020	étage 2020	Point de prélèvement parent	21842	SRPRL65166_45201587	65	BORGUES	LARBÈZE-RIVIÈRE	012764999788144873	43.54899123218418003	AL	22	Adour (Amont (21))	Cours d'eau	ARROS REALIMENTE	45	6 720	4,41	21842	COUDOUNS PATRICK	4312879000001	32300 CHARENTAN	65108	SARRIAC-BORGORE	
2020	étage 2020	Point de prélèvement fils	39719	SRPRL65166_45201587	65	BORGUES	LAC	013474948233189912	43.414822523591307	A	39	Adour (Amont (21))	Cours d'eau	Canal gere par l'ASL de DIBES	45	8 276	4,4	39719	COUDOUNS KEVIN	5504141900001	9 route de Ségales	65108	SARRIAC-BORGORE	
2020	étage 2020	Point de prélèvement fils	21942	SRPRL65166_45201684	65	BORGUES	SARRIAC-BORGORE	012905307108036976	43.394266796378917	PL	16	Adour (Amont (21))	Naappe d'accompagnement	Naappe allievée de l'adour hors isochrone	0	0	0	21941	COUDOUNS PATRICK	431913043800004	route de Segalas	65108	SARRIAC-BORGORE	
2020	étage 2020	Point de prélèvement fils	21943	SRPRL65166_45201750	65	BORGUES	SARRIAC-BORGORE	012157846288400739	43.387854923042486	PL	15	Adour (Amont (21))	Naappe d'accompagnement	Naappe allievée de l'adour hors isochrone	0	0	0	21941	COUDOUNS PATRICK	431913043800004	route de Segalas	65108	SARRIAC-BORGORE	
2020	étage 2020	Point de prélèvement fils	21944	SRPRL65166_45201750	65	BORGUES	SARRIAC-BORGORE	01071162591479943	43.387854923042486	PL	60	Adour (Amont (21))	Naappe d'accompagnement	Naappe allievée de l'adour hors isochrone	0	0	0	21941	COUDOUNS PATRICK	431913043800004	route de Segalas	65108	SARRIAC-BORGORE	
2020	étage 2020	Point de prélèvement fils	21945	SRPRL65166_45201750	65	BORGUES	SARRIAC-BORGORE	012874794487374929	43.387854923042486	PL	15	Adour (Amont (21))	Naappe d'accompagnement	Naappe allievée de l'adour hors isochrone	0	0	0	21941	COUDOUNS PATRICK	431913043800004	route de Segalas	65108	SARRIAC-BORGORE	
2020	étage 2020	Point de prélèvement fils	21946	SRPRL65166_45201488	65	BORGUES	SARRIAC-BORGORE	012847780476554669	43.3978774517321802	C	234	Adour (Amont (21))	Naappe d'accompagnement	Naappe allievée de l'adour hors isochrone	0	0	0	21941	COUDOUNS PATRICK	431913043800004	route de Segalas	65108	SARRIAC-BORGORE	
2020	étage 2020	Point de prélèvement fils	21947	SRPRL65166_45201488	65	BORGUES	SARRIAC-BORGORE	011469962491373923	43.3856456213308146	PL	11	Adour (Amont (21))	Naappe d'accompagnement	Naappe allievée de l'adour hors isochrone	0	0	0	21941	COUDOUNS PATRICK	431913043800004	route de Segalas	65108	SARRIAC-BORGORE	
2020	étage 2020	Point de prélèvement fils	21948	SRPRL65166_45201488	65	BORGUES	SARRIAC-BORGORE	012764999788144873	43.54899123218418003	AL	22	Adour (Amont (21))	Naappe d'accompagnement	Naappe allievée de l'adour hors isochrone	0	0	0	21941	COUDOUNS PATRICK	431913043800004	route de Segalas	65108	SARRIAC-BORGORE	
2020	étage 2020	Point de prélèvement fils	39719	SRPRL65166_45201922	65	BORGUES	LAC	013474948233189912	43.414822523591307	PL	38	Adour (Amont (21))	Naappe d'accompagnement	Naappe allievée de l'adour hors isochrone	0	0	0	39708	COUDOUNS PATRICK	431913043800004	route de Segalas	65108	SARRIAC-BORGORE	
2020	étage 2020	Point de prélèvement parent	21939	SRPRL65166_451016246	65	BORGUES	RASTENS-DE-BORGORE	01048831170297862	43.382795976049934	ZC	49	Adour (Amont (21))	Cours d'eau	T.étoans	45	10 336	6,08	21939	COUDOUNS PATRICK	431913043800004	route de Segalas	65108	SARRIAC-BORGORE	
2020	étage 2020	Point de prélèvement parent	21940	SRPRL65166_451016061	65	BORGUES	BAZILAC	01243994620914516	43.36673724900457	A	450	Adour (Amont (21))	Cours d'eau	L'Aule	45	3 830	2,11	21940	COUDOUNS PATRICK	431913043800004	route de Segalas	65108	SARRIAC-BORGORE	
2020	étage 2020	Point de prélèvement parent	21941	SRPRL65166_45201684	65	BORGUES	BAZILAC	01287512866503984	43.37016485172317	AL	10	Adour (Amont (21))	Naappe d'accompagnement	Naappe allievée de l'adour hors isochrone	0	0	0	21941	COUDOUNS PATRICK	431913043800004	route de Segalas	65108	SARRIAC-BORGORE	
2020	étage 2020	Point de prélèvement parent	21942	SRPRL65166_45201684	65	BORGUES	SARRIAC-BORGORE	013984661251484727	43.3961142438451727	AL	45	Adour (Amont (21))	Naappe d'accompagnement	Naappe allievée de l'adour hors isochrone	0	0	0	21942	COUDOUNS PATRICK	431913043800004	route de Segalas	65108	SARRIAC-BORGORE	
2020	étage 2020	Point de distribution	39848	SRPRL65166_45201684	65	BORGUES	POYBLE	049844353892851493	43.397854923042486	E	313	Adour-Sur-Vicent (140)	Cours d'eau	Riviere MARTINET	30	674	2,37	39848	COUDOUY ANDRE	822449330001	2419 ROUTE ROUTE DE Ségales	40465	PONTONX-SUR-L'ADOUR	
2020	étage 2020	Point de distribution	3964	SRPRL65166_45201684	65	BORGUES	PERQUIE	012106038229769996	43.859372014917983	D	129	Adour (Amont (152))	Retenue déconctée	Reservoir PECAVE AMONT (15000m³)	0	0	0	3964	COUBRIE ALINE	3492719810001	23PECAVE	40190	BORDALAT	
2020	étage 2020	Point de distribution	3965	SRPRL65166_45201684	65	BORGUES	PERQUIE	012098436866407447	43.859372014917983	D	75	Adour (Amont (152))	Retenue déconctée	Reservoir PECAVE AMONT (15000m³)	0	24 106	19,82	3965	COUBRIE ALINE	3492719810001	23PECAVE	40190	BORDALAT	
2020	étage 2020	Point de distribution	3966	SRPRL65166_45201684	65	BORGUES	PERQUIE	012051119414740993	43.859372014917983	D	79	Adour (Amont (152))	Cours d'eau	Riviere allievée Chartes 021001	0	0	0	3966	COUBRIE ALINE	3492719810001	23PECAVE	40190	BORDALAT	
2020	étage 2020	Point de distribution	39125	SRPRL65166_45201684	65	BORGUES	BOURDALAT	012121037987543011	43.853170922650012	AL	129	Adour (Amont (152))	Cours d'eau	Reservoir COLLECTIF CHARROS	0	0	0	39125	COUBRIE ALINE	3492719810001	23PECAVE	40190	BORDALAT	
2020	étage 2020	Point de distribution	39126	SRPRL65166_45201684	65	BORGUES	BOURDALAT	0121220601878182992	43.8532310983884003	AL	129	Adour (Amont (152))	Cours d'eau	Riviere allievée Chartes 021001	0	0	0	39126	COUBRIE ALINE	3492719810001	23PECAVE	40190	BORDALAT	
2020	étage 2020	Point de distribution	20833	SRPRL65166_45201684	65	BORGUES	TATOUYS	010712579916216282	43.6238096732110586	AL	129	Adour (Amont (152))	Retenue déconctée	Tatouys 3242006	16	250	8,55	20833	COULOMBIER CLAUDE	3949020000001	5Village	32440	NEGOS	
2020	étage 2020	Point de distribution	3735	SRPRL65166_45100806	65	BORGUES	CAIXON	0102666296176425738	43.59052182829071	C	100	Adour (Amont (21))	Cours d'eau	Canal gere par l'ASA de FUZETIE	45	310	174,3	3735	COULOMBIER CLAUDE	3829426000001	450 ROUTE DES PYRENES	64460	ASTIE-DEBAT	
2020	étage 2020	Point de distribution	3736	SRPRL65166_45100806	65	BORGUES	CAIXON	012838422429210179	43.597648765847979	C	45	Adour (Amont (21))	Cours d'eau	Canal gere par l'ASA de FUZETIE	45	14 105	7	3736	COULOMBIER CLAUDE	3829426000001	450 ROUTE DES PYRENES	64460	ASTIE-DEBAT	
2020	étage 2020	Point de distribution	3737	SRPRL65166_45100806	65	BORGUES	SANOUS	010112907623035663	43.380474786979856	A	228	Adour (Amont (21))	Cours d'eau	L'YS REALIMENTE ASA DE LA VALLEE DU LYS	40	1 680	1,4	3737	COULOMBIER CLAUDE	3829426000001	450 ROUTE DES PYRENES	64460	ASTIE-DEBAT	
2020	étage 2020	Point de distribution	3738	SRPRL65166_45100806	65	BORGUES	CAIXON	0102490503680406116	43.394343884406116	C	127	Adour (Amont (21))	Cours d'eau	Canal gere par l'ASA de FUZETIE	40	3 721	2,05	3738	COULOMBIER CLAUDE	3829426000001	450 ROUTE DES PYRENES	64460	ASTIE-DEBAT	
2020	étage 2020	Point de distribution	3739	SRPRL65166_45100806	65	BORGUES	CAIXON	0102574518786794218	43.3976035510891195	C	266	Adour (Amont (21))	Cours d'eau	Canal gere par l'ASA de FUZETIE	45	4 576	3,07	3739	COULOMBIER CLAUDE	3829426000001	450 ROUTE DES PYRENES	64460	ASTIE-DEBAT	
2020	étage 2020	Point de distribution	3734	SRPRL65166_45100810	65	BORG																		

Periode	Type de point	N°point	Nom du point de prélevement	Dpt	Lieu-dit	Commune du point de prélevement	Coordonnées X (WGS84)	Coordonnées Y (WGS84)	Section cadastrale	Nom des Cadastres	Périmètre élémentaire	Type de ressource	Nom de ressource	Débit autorisé (m³/s)	Volume (m³)	Surface (ha)	N° de point parent	Région sociale	SIRET	Adresse préleveur	CP	commune			
étage 2020	Point de prélevement fils	4282938388	40 RISEAU - P4	40	REJIONS	REJIONS	40.31155540249312167	44.100030196381144	A	357	Dozue Aval (149)	Réseau de distribution	Reseau Collectif CUMA DE BESSAUOIT				0	14733	CUMA DE BESSAUOIT	14972972000	910	REJIONS			
étage 2020	Point de prélevement fils	4283083888	40 RISEAU - P5	40	REJIONS	REJIONS	40.311567807817824	44.100028620511717	A	357	Dozue Aval (149)	Réseau de distribution	Reseau Collectif CUMA DE BESSAUOIT				0	14733	CUMA DE BESSAUOIT	14972972000	910	REJIONS			
étage 2020	Point de prélevement fils	4283123888	40 RISEAU - C1	40	REJIONS	REJIONS	40.311567807817824	44.100028620511717	A	357	Dozue Aval (149)	Réseau de distribution	Reseau Collectif CUMA DE BESSAUOIT				0	14733	CUMA DE BESSAUOIT	14972972000	910	REJIONS			
étage 2020	Point de prélevement parent	471314392	40 BESSAUOIT	40	REJIONS	REJIONS	40.33071077164181184	44.148614509907502	F	370	Dozue Aval (149)	Nappe d'aquifère	NAPPE DU MIO-PILO-QUATIERNAIRE	320	285	120	0	14733	CUMA DE BESSAUOIT	14972972000	910	REJIONS			
étage 2020	Point de distribution	3036840019	40 RISEAU	40	BORRIOT-BERGONCE	BORRIOT-BERGONCE	40.224376379474666154	44.1316247584191587	A	218	Dozue Aval (149)	Réseau de distribution	Champ captant + Citerne LABROUX TICON				0	30368	CUMA DE DEPART	4413075920028	117	DEPART CHEZ Monsieur Pierre ESCURAT	4020	BORRIOT-BERGONCE	
étage 2020	Point de distribution	3036940020	40 RISEAU	40	BORRIOT-BERGONCE	BORRIOT-BERGONCE	40.228604078716991191	44.1286098428816004	A	483	Dozue Aval (149)	Réseau de distribution	Champ captant + Citerne LABROUX TICON				0	30369	CUMA DE DEPART	4413075920028	117	DEPART CHEZ Monsieur Pierre ESCURAT	4020	BORRIOT-BERGONCE	
étage 2020	Point de prélevement fils	2726319041	40 RISEAU - 1045 14238 440020	40	LARTIGAU	BORRIOT-BERGONCE	40.223686087997502166	44.1232944995086002	A	483	Dozue Aval (149)	Nappe d'aquifère	NAPPE DU MIO-PILO-QUATIERNAIRE				0	14238	CUMA DE DEPART	4413075920028	117	DEPART CHEZ Monsieur Pierre ESCURAT	4020	BORRIOT-BERGONCE	
étage 2020	Point de prélevement fils	2726412328	40 RISEAU - 1045 14238 440020	40	LARTIGAU	BORRIOT-BERGONCE	40.223686087997502166	44.1232944995086002	A	483	Dozue Aval (149)	Nappe d'aquifère	NAPPE DU MIO-PILO-QUATIERNAIRE				0	14238	CUMA DE DEPART	4413075920028	117	DEPART CHEZ Monsieur Pierre ESCURAT	4020	BORRIOT-BERGONCE	
étage 2020	Point de prélevement fils	2734421322	40 RISEAU - 1045 14238 440020	40	LARTIGAU	BORRIOT-BERGONCE	40.2248144674345882	44.1104949713093075	A	236	Dozue Aval (149)	Nappe d'aquifère	NAPPE DU MIO-PILO-QUATIERNAIRE				0	14233	CUMA DE DEPART	4413075920028	117	DEPART CHEZ Monsieur Pierre ESCURAT	4020	BORRIOT-BERGONCE	
étage 2020	Point de prélevement fils	2734512323	40 RISEAU - 1045 14238 440020	40	LARTIGAU	BORRIOT-BERGONCE	40.22472587653940144	44.1103670620986779	A	261	Dozue Aval (149)	Nappe d'aquifère	NAPPE DU MIO-PILO-QUATIERNAIRE				0	14237	CUMA DE DEPART	4413075920028	117	DEPART CHEZ Monsieur Pierre ESCURAT	4020	BORRIOT-BERGONCE	
étage 2020	Point de prélevement fils	2735412366	40 RISEAU - 1045 14238 440020	40	LARTIGAU	BORRIOT-BERGONCE	40.22866132667030476	44.1198458054093672	A	483	Dozue Aval (149)	Nappe d'aquifère	NAPPE DU MIO-PILO-QUATIERNAIRE				0	14231	CUMA DE DEPART	4413075920028	117	DEPART CHEZ Monsieur Pierre ESCURAT	4020	BORRIOT-BERGONCE	
étage 2020	Point de prélevement fils	286331988	40 RISEAU - 1045 14238 440020	40	LARTIGAU	BORRIOT-BERGONCE	40.2234881169398384	44.111049017504746	A	232	Dozue Aval (149)	Nappe d'aquifère	NAPPE DU MIO-PILO-QUATIERNAIRE				0	14238	CUMA DE DEPART	4413075920028	117	DEPART CHEZ Monsieur Pierre ESCURAT	4020	BORRIOT-BERGONCE	
étage 2020	Point de prélevement parent	1423719041	40 RISEAU - 1231 1231 440019	40	LARTIGAU	BORRIOT-BERGONCE	40.22401362126648892	44.11232944995086002	A	235	Dozue Aval (149)	Nappe d'aquifère	NAPPE DU MIO-PILO-QUATIERNAIRE		70	24	238	7.17	14233	CUMA DE DEPART	4413075920028	117	DEPART CHEZ Monsieur Pierre ESCURAT	4020	BORRIOT-BERGONCE
étage 2020	Point de prélevement parent	1423811238	40 RISEAU - 1231 1231 440019	40	LARTIGAU	BORRIOT-BERGONCE	40.22401362126648892	44.11232944995086002	A	232	Dozue Aval (149)	Nappe d'aquifère	NAPPE DU MIO-PILO-QUATIERNAIRE		95	89	96	23	14238	CUMA DE DEPART	4413075920028	117	DEPART CHEZ Monsieur Pierre ESCURAT	4020	BORRIOT-BERGONCE
étage 2020	Point de prélevement parent	142411265	40 RISEAU - 1231 1231 440019	40	LARTIGAU	BORRIOT-BERGONCE	40.22562409736575709	44.111468684071039	A	483	Dozue Aval (149)	Nappe d'aquifère	NAPPE DU MIO-PILO-QUATIERNAIRE		235	73	920	21	14241	CUMA DE DEPART	4413075920028	117	DEPART CHEZ Monsieur Pierre ESCURAT	4020	BORRIOT-BERGONCE
étage 2020	Point de prélevement fils	22025499163177	40 DOURS	65	DOURS	DOURS	0.125211532894232052	43.297142399470391841	DP	35	Adour Amont (221)	Cours d'eau	Système Alarie				0	22025	CUMA DE DOURS	378396330010	610	chemin de landera	65000	ROLEX	
étage 2020	Point de prélevement fils	22026499163177	40 DOURS	65	DOURS	DOURS	0.1250196258623216	43.2963354649944713	DP	35	Adour Amont (221)	Cours d'eau	Système Alarie				0	22033	CUMA DE DOURS	378396330010	610	chemin de landera	65000	ROLEX	
étage 2020	Point de prélevement fils	22027499163177	40 DOURS	65	DOURS	DOURS	0.12566298296257516	43.292527968263516	DP	35	Adour Amont (221)	Cours d'eau	Système Alarie		150	66	84	39	22027	CUMA DE DOURS	378396330010	610	chemin de landera	65000	ROLEX
étage 2020	Point de prélevement fils	22028499163178	40 DOURS	65	HERES	HERES	0.00761107981084291	43.45849001492491	B	156	Adour Amont (221)	Nappe d'aquifère	Nappe alluviale de l'Adour Isochore 90				0	22032	CUMA DE HERES	3425840010010	0	route de Maulin	65000	HERES	
étage 2020	Point de prélevement parent	22033499163178	40 DOURS	65	HERES	HERES	0.004025847180148774	43.458798089785623	B	151	Adour Amont (221)	Nappe d'aquifère	Nappe alluviale de l'Adour Isochore 90		100	93	47	0	22033	CUMA DE HERES	3425840010010	0	route de Maulin	65000	HERES
étage 2020	Point de prélevement parent	148131470	40 FONTAINE DU HIT	40	MONTSEU	MONTSEU	40.48561018989368227	43.728526801568419	A	137	Aire Aval-Adon (3)	Nappe souterraine	NAPPE DU CRETACE (BEARN)	250	187	25	110	67	14813	CUMA DE MONTGAILLARD	782104220010	288	CHEMIN CASTIE-ROBERT	40500	MONTGAILLARD
étage 2020	Point de prélevement parent	4020947843	40 CAMILLE	40	MONTSEU	MONTSEU	40.4875626619305463	43.7325752837481293	A	767	Aire Aval-Adon (3)	Cours d'eau	Riviere Bahus alimentée par CUMA DE MONTGAILLARD				0	40209	CUMA DE MONTGAILLARD	782104220010	288	CHEMIN CASTIE-ROBERT	40500	MONTGAILLARD	
étage 2020	Point de prélevement parent	402107843	40 CAMILLE	40	MONTGAILLARD	MONTGAILLARD	40.480663782214811060	43.7325752837481293	A	31	Aire Aval-Adon (3)	Cours d'eau	Riviere Bahus alimentée par CUMA DE MONTGAILLARD				0	40210	CUMA DE MONTGAILLARD	782104220010	288	CHEMIN CASTIE-ROBERT	40500	MONTGAILLARD	
étage 2020	Point de prélevement parent	402117843	40 CAMILLE	40	MONTGAILLARD	MONTGAILLARD	40.480663782214811060	43.7325752837481293	A	483	Aire Aval-Adon (3)	Cours d'eau	Riviere Bahus alimentée par CUMA DE MONTGAILLARD				0	40211	CUMA DE MONTGAILLARD	782104220010	288	CHEMIN CASTIE-ROBERT	40500	MONTGAILLARD	
étage 2020	Point de prélevement parent	402121765	40 LEYAUD	40	MONTGAILLARD	MONTGAILLARD	40.495781291350778808	43.740134921408581109	A	307	Aire Aval-Adon (3)	Cours d'eau	Riviere Bahus alimentée par CUMA DE MONTGAILLARD				0	40212	CUMA DE MONTGAILLARD	782104220010	288	CHEMIN CASTIE-ROBERT	40500	MONTGAILLARD	
étage 2020	Point de prélevement parent	402131767	40 SORMASSI	40	MONTGAILLARD	MONTGAILLARD	40.492965984834250748	43.7419865460198241	A	319	Aire Aval-Adon (3)	Cours d'eau	Riviere Bahus alimentée par CUMA DE MONTGAILLARD				0	40213	CUMA DE MONTGAILLARD	782104220010	288	CHEMIN CASTIE-ROBERT	40500	MONTGAILLARD	
étage 2020	Point de prélevement parent	402147543	40 CHAILLOT	40	MONTSEU	MONTSEU	40.4876446519194346	43.7325752837481293	A	767	Aire Aval-Adon (3)	Cours d'eau	Riviere Bahus alimentée par CUMA DE MONTGAILLARD				0	40214	CUMA DE MONTGAILLARD	782104220010	288	CHEMIN CASTIE-ROBERT	40500	MONTGAILLARD	
étage 2020	Point de prélevement parent	402157843	40 LEYAUD	40	MONTGAILLARD	MONTGAILLARD	40.49731291350778808	43.740134921408581109	A	307	Aire Aval-Adon (3)	Cours d'eau	Riviere Bahus alimentée par CUMA DE MONTGAILLARD				0	40215	CUMA DE MONTGAILLARD	782104220010	288	CHEMIN CASTIE-ROBERT	40500	MONTGAILLARD	
étage 2020	Point de prélevement parent	402175437	40 JANDOT	40	MONTGAILLARD	MONTGAILLARD	40.404917046919529249	43.7626619679829205	B	118	Aire Aval-Adon (3)	Cours d'eau	Riviere Bahus alimentée par CUMA DE MONTGAILLARD				0	40217	CUMA DE MONTGAILLARD	782104220010	288	CHEMIN CASTIE-ROBERT	40500	MONTGAILLARD	
étage 2020	Point de prélevement parent	402181879	40 SORMASSI	40	MONTGAILLARD	MONTGAILLARD	40.49201086683159441	43.740134921408581109	A	350	Aire Aval-Adon (3)	Cours d'eau	Riviere Bahus alimentée par CUMA DE MONTGAILLARD				0	40218	CUMA DE MONTGAILLARD	782104220010	288	CHEMIN CASTIE-ROBERT	40500	MONTGAILLARD	
étage 2020	Point de prélevement fils	401633868	2019.8005.54.1.006	40	MIRAMONT-SENSACQ	MIRAMONT-SENSACQ	40.401633868202987042	43.5910623005935707	A	100	Aire Aval-Adon (3)	Cours d'eau	Riviere Bas alimentée par CACGMIRAMONT				0	100	1776	CUMA DE SENSACQ	4043276600010	0	MAIRIE	40320	MIRAMONT-SENSACQ
étage 2020	Point de prélevement fils	401643868	2019.8005.54.1.006	40	MIRAMONT-SENSACQ	MIRAMONT-SENSACQ	40.401643868202987042	43.5910623005935707	A	100	Aire Aval-Adon (3)	Cours d'eau	Riviere Bas alimentée par CACGMIRAMONT				0	100	1776	CUMA DE SENSACQ	4043276600010	0	MAIRIE	40320	MIRAMONT-SENSACQ
étage 2020	Point de prélevement fils	401673868	2019.8005.54.1.006	40	MIRAMONT-SENSACQ	MIRAMONT-SENSACQ	40.401673868202987042	43.5910623005935707	A	100	Aire Aval-Adon (3)	Cours d'eau	Riviere Bas alimentée par CACGMIRAMONT				0	100	1776	CUMA DE SENSACQ	4043276600010	0	MAIRIE	40320	MIRAMONT-SENSACQ
étage 2020	Point de prélevement fils	1717668	2019.8005.54.1.006	40	POUTOU	MIRAMONT-SENSACQ	40.346719614447818222	43.5910623005935707	K	177	Aire Aval-Adon (3)	Cours d'eau	Riviere Bas alimentée par CACGMIRAMONT		190	131	445	87	17176	CUMA DE SENSACQ	4043276600010	0	MAIRIE	40320	MIRAMONT-SENSACQ
étage 2020	Point de prélevement parent	22033499163179	40 BERNAC-DEBAT	65	BERNAC-DEBAT	BERNAC-DEBAT	0.11280912972899786	43.71170572007328	C	4	Adour Amont (221)	Cours d'eau	Le Capurain		130	125	72	25	22033	CUMA DE TARBES-SUD	777107600028	0	chez Monsieur Jean Louis MALLET 22 rue Oceane 65000	65000	BERNAC-DEBAT
étage 2020	Point de prélevement parent	153419885	40 BONE	65	LARTAS	LARTAS	40.78872272708579004	43.799229748881129	P	158	Aire Aval-Adon (3)	Nappe souterraine	NAPPE DU MIKENE (AQUITAIN)		128	1120	55	15341	CUMA D'IRRIGATION DE BONE	38119540000	0	MARTINEZ	65460	BORDES	
étage 2020	Point de prélevement fils	22033499163180	40 BONE	65	BAZET	BAZET	0.085434617011510493	43.290252260471746	B	78	Adour Amont (221)	Cours d'eau	Canal gare par TASA de LAITHE				0	33507	CUMA D'IRRIGATION DE BORDS	3350721800010	4	25 rue des Pyrennes	65460	BORDS	
étage 2020	Point de prélevement fils	22033499163181	40 BONE	65	BORDS	BORDS	0.09094346399948224	43.29296666281109	A	108	Adour Amont (221)	Cours d'eau	Canal gare par TASA de LAITHE				0	33507	CUMA D'IRRIGATION DE BORDS	3350721800010	4	25 rue des Pyrennes	65460	BORDS	
étage 2020	Point de prélevement fils	22033499163182	40 BONE	65	BORDS	BORDS	0.09094346399948224	43.29296666281109	A	108	Adour Amont (221)	Cours d'eau	Canal gare par TASA de LAITHE				0	33507	CUMA D'IRRIGATION DE BORDS	3350721800010	4	25 rue des Pyrennes	65460	BORDS	

Année	Point de prélèvement	N° point	Com. du point de prélèvement	Coordonnées X (WGS84)	Coordonnées Y (WGS84)	Section cadastrale	Nom du cadastre	Précision	Altitude (m)	Volume (m³)	Surface (ha)	N° de point	Raison sociale	SIRET	Adresse préleveur	CP	Commune	
2020	Point de prélèvement parent	0909679879	CARCEN-POINSON	48.809678844558749	43.87630811286842	668	Avai-Campagne (141)	Naappe d'acqumagement	NAPPE DU MIO-PLQ-QUATERNAIRE	25	14 080	5.12	19098/CUZACQ FREDERIC	41910914500013	1665 ROUTE DES PINSONS	40400	CARCEN-POINSON	
2020	Point de prélèvement parent	1978192027	YAOU	48.8181761376883039	43.883088844035849	379	Avai-Campagne (141)	Naappe d'acqumagement	NAPPE DU MIO-PLQ-QUATERNAIRE	20	13 750	5	19578/CUZACQ FREDERIC	41910914500013	1665 ROUTE DES PINSONS	40400	CARCEN-POINSON	
2020	Point de prélèvement parent	294381	MANDRANS	48.68877800866741735	43.87497900211676097	A	16	Avai-Campagne (141)	Naappe d'acqumagement	NAPPE DU MIO-PLQ-QUATERNAIRE	30	44 000	16	21784/CUZACQ FREDERIC	41910914500013	1665 ROUTE DES PINSONS	40400	CARCEN-POINSON
2020	Point de distribution	2742030	LA FERCHIE	48.91170181148914243	43.8911953136228154	B	20	Andou-Saint-Vincent (140)	Naappe d'acqumagement	NAPPE DU MIO-PLQ-QUATERNAIRE	49	50 000	18	27420/CUZACQ FREDERIC	41910914500013	1665 ROUTE DES PINSONS	40400	CARCEN-POINSON
2020	Point de distribution	306432627	LAROUJER	48.90529555773452063	43.833272658336319	B	668	Andou-Saint-Vincent (140)	Réseau de distribution	Reseau Collectif LAROUJER	23	23 920	0	30643/CUZACQ SANDRA	493567180000153	453 CHEMIN DE GURBAUTON	40465	PONTX-SUR-L'ADOUR
2020	Point de distribution	146047337	KALLIEN	48.9007351170572991	43.83078170580604	B	379	Andou-Saint-Vincent (140)	Naappe d'acqumagement	Naappe d'acqumagement	22	23 920	0	14604/CUZACQ SANDRA	493567180000153	453 CHEMIN DE GURBAUTON	40465	PONTX-SUR-L'ADOUR
2020	Point de distribution	14713757	KALLIEN	48.9095866167106622	43.866531961800012	B	379	Andou-Saint-Vincent (140)	Naappe d'acqumagement	NAPPE DU MIO-PLQ-QUATERNAIRE	18	14 920	5	14713/CUZACQ SANDRA	493567180000153	453 CHEMIN DE GURBAUTON	40465	PONTX-SUR-L'ADOUR
2020	Point de distribution	48910481601629496	MANSON	48.910481601629496	43.847016918279475	C	381	Andou-Saint-Vincent (140)	Naappe souterraine	NAPPE DU MIOCKENE	18	19 825	7.93	14712/CUZACQ SANDRA	493567180000153	453 CHEMIN DE GURBAUTON	40465	PONTX-SUR-L'ADOUR
2020	Point de distribution	1579612489	LAROUJER	48.977221728920628	43.873102513719643	B	502	Andou-Saint-Vincent (140)	Cours d'eau	Riviere LAROUJER	70	42 840	16.8	15796/CUZACQ SANDRA	493567180000153	453 CHEMIN DE GURBAUTON	40465	PONTX-SUR-L'ADOUR
2020	Point de distribution	1580412489	LAROUJER	48.977221728920628	43.873102513719643	B	502	Andou-Saint-Vincent (140)	Cours d'eau	Riviere LAROUJER	50	24 400	5.7	15804/CUZACQ SANDRA	493567180000153	453 CHEMIN DE GURBAUTON	40465	PONTX-SUR-L'ADOUR
2020	Point de distribution	157361674	SANCIN	48.91502865688173209	43.871152473811363	B	501	Andou-Saint-Vincent (140)	Naappe d'acqumagement	NAPPE DU MIO-PLQ-QUATERNAIRE	22	5 980	2	15736/CUZACQ SANDRA	493567180000153	453 CHEMIN DE GURBAUTON	40465	PONTX-SUR-L'ADOUR
2020	Point de distribution	2876420609	LANNEMAGNAN	48.21963172170448152	43.907348368241936	F	12	Midouir Amont (152)	Cours d'eau	MIDOUR AMONT REALIMENTE	36	24 000	16.66	20144/CYRUS BERNARD	41898288000019	22014 ANNEMAGNAN	32240	LANNEMAGNAN
2020	Point de distribution	201442061	LANNEMAGNAN	48.22881001843076473	43.9099117088714919	F	12	Midouir Amont (152)	Cours d'eau	MIDOUR AMONT REALIMENTE	36	24 000	16.66	20144/CYRUS BERNARD	41898288000019	22014 ANNEMAGNAN	32240	LANNEMAGNAN
2020	Point de distribution	202045403	LANNEMAGNAN	48.20779771488596267	43.902827652338188	F	12	Midouir Amont (152)	Retenue d'écoulement	32189003	124 300	46.9	202045/CYRUS BERNARD	41898288000019	22014 ANNEMAGNAN	32240	LANNEMAGNAN	
2020	Point de distribution	202045404	LANNEMAGNAN	48.21413616766280124	43.909423364268618	F	12	Midouir Amont (152)	Retenue d'écoulement	32189004	120 400	9.3	202045/CYRUS BERNARD	41898288000019	22014 ANNEMAGNAN	32240	LANNEMAGNAN	
2020	Point de distribution	144087278	GOUTS	48.76660882084235764	43.790271007049311	D	243	Aire Aval-Andou (3)	Naappe d'acqumagement	NAPPE ALLIATIVE DES TERRASSES ANCIENNES	12	2 225	4.5	14408/CUZACQ SANDRA	4376476000013	32100 CHEMIN DE LARELLE	40400	GOUTS
2020	Point de distribution	144087279	GOUTS	48.7785581284274498	43.791971952262318	E	301	Aire Aval-Andou (3)	Naappe d'acqumagement	NAPPE ALLIATIVE DES TERRASSES ANCIENNES	25	20 500	10	14408/CUZACQ SANDRA	4376476000013	32100 CHEMIN DE LARELLE	40400	GOUTS
2020	Point de distribution	30021914	GOUTS	48.780149700534354	43.7570009533716	F	302	Aire Aval-Andou (3)	Naappe d'acqumagement	NAPPE ALLIATIVE CONVENTION CAGC	14	10 260	5.7	30021/CUZACQ SANDRA	4376476000013	32100 CHEMIN DE LARELLE	40400	GOUTS
2020	Point de distribution	338851104	ESTAGE	48.7915367598933103	43.771918706656483	A	275	Aire Aval-Andou (3)	Naappe d'acqumagement	NAPPE ALLIATIVE CONVENTION CAGC	13	9 000	5	33885/CUZACQ SANDRA	4376476000013	32100 CHEMIN DE LARELLE	40400	GOUTS
2020	Point de distribution	199062066	MASPIE-LALONQUE-HERVILLE	48.13704935562429414	43.2112786695294781	A	1	Lees (140)	Cours d'eau	LEES DE LEMBEYVE REALIMENTE	40	9 000	5	19906/BABADJE JEAN PIERRE	4199906400010	233 ROUTE DE L'ADOUR	64100	JUSPELLE
2020	Point de distribution	148301513	ENARD	48.8252760658069297	43.72084548889883	A	198	Aire Aval-Andou (3)	Naappe d'acqumagement	NAPPE ALLIATIVE CONVENTION CAGC	10	1.5	17885/BABADJE JEAN PIERRE	4224348200001	233 ROUTE DE L'ADOUR	64100	JUSPELLE	
2020	Point de distribution	178852324	ENARD	48.802789962755661067	43.739929962755661067	F	311	Aire Aval-Andou (3)	Cours d'eau	Reseau MAREBE JEAN PIERRE	30	6 840	3	17885/BABADJE JEAN PIERRE	4224348200001	233 ROUTE DE L'ADOUR	64100	JUSPELLE
2020	Point de distribution	1840519049	REISEAU	48.69085878196229885	43.69085878196229885	F	1	Lays (147)	Réseau de distribution	Reseau Collectif CLOUSSANT	124	300	0	18405/BABADJE MARIE-CLAIRE	5048134500010	335 ROUTE DE GRUI	40250	MAYIS
2020	Point de distribution	300023500	CAUPENNE	48.75445105245918863	43.686877289313578	F	1	Lays (142)	Réseau de distribution	Reseau Collectif LES PARENTSES	3002	300	0	30002/BABADJE OLIVIER	3917216100019	APPARENDE	40250	CAUPENNE
2020	Point de distribution	300023501	CAUPENNE	48.7499770863948848	43.685279885731010	E	303	Lays (142)	Retenue d'écoulement	RESEAU LES PARENTSES (25000 m³)	60	19 250	19.25	30002/BABADJE OLIVIER	3917216100019	APPARENDE	40250	CAUPENNE
2020	Point de distribution	300023502	LES PARENTSES	48.74997066731916041	43.6774937311589971	E	304	Lays (142)	Retenue d'écoulement	RESEAU LES PARENTSES (25000 m³)	60	19 250	19.25	30002/BABADJE OLIVIER	3917216100019	APPARENDE	40250	CAUPENNE
2020	Point de distribution	1554811160	MEIGNOS	48.62539020684888548	43.7660132428586195	F	522	Aire Aval-Andou (3)	Naappe d'acqumagement	NAPPE ALLIATIVE DES TERRASSES ANCIENNES	50	32 400	18	15548/BABADJE VINCENT	5089989300010	HOUSQUYRES - QUARTIER AUGREHLLI	40500	SANT-SEVER
2020	Point de distribution	1682632406	PRINCE	48.7057945687309794	43.752563174713364	ZE	125	Lays (147)	Retenue d'écoulement	Reseau PRINCE (14000 m³)	40	14 000	11.1	16826/BABADJE VINCENT	5089989300010	HOUSQUYRES - QUARTIER AUGREHLLI	40500	SANT-SEVER
2020	Point de distribution	170013104	PRINCE	48.706176207760933	43.7553272366467	ZE	125	Lays (147)	Source	SOURCE ET RUISSELLEMENT	0	0	0	17001/BABADJE VINCENT	5089989300010	HOUSQUYRES - QUARTIER AUGREHLLI	40500	SANT-SEVER
2020	Point de distribution	18134104	RESEAU	48.75417966532813299	43.7342646343249	F	230	Aire Aval-Andou (3)	Réseau de distribution	RESEAU ALLIATIVE CONVENTION CAGC	20	30 600	17	18134/BABADJE VINCENT	5089989300010	HOUSQUYRES - QUARTIER AUGREHLLI	40500	SANT-SEVER
2020	Point de distribution	3120311089-1	YAHON	48.7920945803263733	43.8702945803263733	F	348	Aire Aval-Andou (3)	Naappe d'acqumagement	NAPPE ALLIATIVE DES TERRASSES ANCIENNES	30	30 600	17	31203/BABADJE VINCENT	5089989300010	HOUSQUYRES - QUARTIER AUGREHLLI	40500	SANT-SEVER
2020	Point de distribution	1597312094	SANT GERMAIN	48.86607279509225212	43.67942931051271309	F	26	Lays (142)	Cours d'eau	Riviere Carazan	12	480	0.4	15973/PAGES JEAN YVES	334602200001	SANT GERMAIN	40380	POYRATIN
2020	Point de distribution	1680932376	POYRATIN	48.60916196765652906	43.69296316822000012	F	23	Lays (142)	Cours d'eau	Reseau SAINT GERMAIN (1500 m³)	5	1 000	1	16809/PAGES JEAN YVES	334602200001	SANT GERMAIN	40380	POYRATIN
2020	Point de distribution	1801910222	POYRATIN	48.60916196765652906	43.69296316822000012	F	23	Lays (142)	Cours d'eau	Reseau SAINT GERMAIN (1500 m³)	5	1 000	1	18019/PAGES JEAN YVES	334602200001	SANT GERMAIN	40380	POYRATIN
2020	Point de distribution	1938841135	BARABE	48.658528573115119	43.680228788108106095	F	26	Lays (142)	Cours d'eau	Riviere Carazan	12	480	0.4	19388/PAGES JEAN YVES	334602200001	SANT GERMAIN	40380	POYRATIN
2020	Point de distribution	1938911135	BARABE	48.6591463489239794	43.6800924680984562	F	26	Lays (142)	Retenue d'écoulement	Reseau BARABE (1000 m³)	20	3 000	3	19389/PAGES JEAN YVES	334602200001	SANT GERMAIN	40380	POYRATIN
2020	Point de distribution	163591770	LE CHAOUT	48.7810494920749268	43.73806380995958	B	86	Aire Aval-Andou (3)	Cours d'eau	Riviere Adour alimentée par CAGC entre AIRE/ ANDOU	16	35 000	16	16359/PAGES JEAN YVES	334602200001	SANT GERMAIN	40380	POYRATIN
2020	Point de distribution	163581772	MARTINS	48.8141870124185275	43.7490957218497075	F	262	Aire Aval-Andou (3)	Cours d'eau	Riviere Adour alimentée par CAGC entre AIRE/ ANDOU	16	35 000	16	16358/PAGES JEAN YVES	334602200001	SANT GERMAIN	40380	POYRATIN
2020	Point de distribution	1806274023	TARTAS	48.80682740231807187	43.708724013069567	F	346	Aire Aval-Andou (3)	Naappe d'acqumagement	NAPPE ALLIATIVE DES TERRASSES ANCIENNES	10	3 600	2	18062/PAGINGS ROGER	3821455400001	221 CHEMIN DE LA MOULLE	40400	TARTAS
2020	Point de distribution	153197088	AD NID	48.8092857201287175	43.742931051271309	F	474	Aire Aval-Andou (3)	Naappe souterraine	NAPPE DU MIOCKENE	70	32 800	16	15319/PAGES JEAN YVES	3821455400001	221 CHEMIN DE LA MOULLE	40400	TARTAS
2020	Point de distribution	163531770	AD NID	48.75687881659100383	43.745135996640887	F	182	Aire Aval-Andou (3)	Cours d'eau	Riviere Adour alimentée par CAGC entre AIRE/ ANDOU	40	54 000	30	16353/PAGES JEAN YVES	3821455400001	221 CHEMIN DE LA MOULLE	40400	TARTAS
2020	Point de distribution	26454	MONTGAILLARD	48.1173842715315833	43.11604801170921108	AH	489	Adour Amont (221)	Cours d'eau	Canal gère par FASA de FALHET	40	1 271	0	26454/ADOUR FRA MICHEL	52805720010	190 CHEMIN ARTIGAL	65200	MONTGAILLARD
2020	Point de distribution	26454	MONTGAILLARD	48.1173842715315833	43.11604801170921108	AH	489	Adour Amont (221)	Cours d'eau	Canal gère par FASA de FALHET	40	1 271	0	26454/ADOUR FRA MICHEL	52805720010	190 CHEMIN ARTIGAL	65200	MONTGAILLARD
2020	Point de distribution	209741961	BOURS	48.0734961269676158	43.260971619333116	A	258	Adour Amont (221)	Cours d'eau	Canal gère par FASA de FALHET	40	1 271	0	20974/ADOUR FRA MICHEL	52805720010	190 CHEMIN ARTIGAL	65200	MONTGAILLARD
2020	Point de distribution	229061631	DOURS	48.12761205416966757	43.3128196247244138	A2	73	Adour Amont (221)	Cours d'eau	Source Alarie	5	200	0	22906/ADOUR FRA MICHEL	52805720010	190 CHEMIN ARTIGAL	65200	MONTGAILLARD
2020	Point de distribution	229061632	DOURS	48.12761205416966757	43.3128196247244138	A2	73	Adour Amont (221)	Cours d'eau	Source Alarie	5	200	0	22906/ADOUR FRA MICHEL	52805720010	190 CHEMIN ARTIGAL	65200	MONTGAILLARD
2020	Point de distribution	229061633	DOURS	48.12761205416966757	43.3128196247244138	A2	73	Adour Amont (221)	Cours d'eau	Source Alarie	5	200	0	22906/ADOUR FRA MICHEL	52805720010	190 CHEMIN ARTIGAL	65200	MONTGAILLARD
2020	Point de distribution	229061634	DOURS	48.12761205416966757	43.3128196247244138	A2	73</											

Année	Numéro de point de prélèvement	Commune du point de prélèvement	Coordonnées X (WGS84)	Coordonnées Y (WGS84)	Section cadastrale	Nature des ressources	Débit autorisé (m³/s)	Volume (m³)	Surface (ha)	N° de point parent	Raison sociale	SIRET	Adresse préleveur	CP	commune		
étage 2020	Point de prélèvement fils	LIAC	0.106722102040399	43.15764706386849	C	10	Adour (Amont (21))	0	22183	22183	PARRIBUS CEBIRIC	5023088800011	2 route de Maubourget	63140	LIAC		
étage 2020	Point de prélèvement fils	LIAC	0.1084288724552337	43.15764706386849	C	38	Adour (Amont (21))	0	22183	22183	PARRIBUS CEBIRIC	5023088800011	2 route de Maubourget	63140	LIAC		
étage 2020	Point de prélèvement fils	SEGALAS	0.1175500312903916	43.141157062400999	A	120	Adour (Amont (21))	0	22183	22183	PARRIBUS CEBIRIC	5023088800011	2 route de Maubourget	63140	LIAC		
étage 2020	Point de prélèvement fils	SEGALAS	0.1150180538038903	43.12222436126146	A	160	Adour (Amont (21))	0	22183	22183	PARRIBUS CEBIRIC	5023088800011	2 route de Maubourget	63140	LIAC		
étage 2020	Point de prélèvement fils	SEGALAS	0.1131170568979859	43.11912296167141	A	282	Adour (Amont (21))	0	22183	22183	PARRIBUS CEBIRIC	5023088800011	2 route de Maubourget	63140	LIAC		
étage 2020	Point de prélèvement fils	SEGALAS	0.11307887481809971	43.108868731000000	D	31	Adour (Amont (21))	0	22183	22183	PARRIBUS CEBIRIC	5023088800011	2 route de Maubourget	63140	LIAC		
étage 2020	Point de prélèvement fils	SEGALAS	0.1092310674228834	43.1246067290075888	D	10	Adour (Amont (21))	0	22183	22183	PARRIBUS CEBIRIC	5023088800011	2 route de Maubourget	63140	LIAC		
étage 2020	Point de prélèvement parent	LIAC	0.093059605178873187	43.1488641240004636	A	37	Adour (Amont (21))	0	3187	1753	22183	PARRIBUS CEBIRIC	5023088800011	2 route de Maubourget	63140	LIAC	
étage 2020	Point de prélèvement parent	LIAC	0.0901020218721391569	43.14263007596027	A	21	Adour (Amont (21))	0	91949	99	22183	PARRIBUS CEBIRIC	5023088800011	2 route de Maubourget	63140	LIAC	
étage 2020	Point de prélèvement parent	BAGAT	0.153081647751087625	43.144656729298402	D	22	Adour-Autons (222)	0	91949	99	22183	PARRIBUS CEBIRIC	5023088800011	2 route de Maubourget	63140	LIAC	
étage 2020	Point de prélèvement parent	CHRIANT	0.163818467497900156	43.16348906479700156	C	399	Adour (Amont (21))	0	2700	18	22183	PARRIBUS CEBIRIC	5023088800011	2 route de Maubourget	63140	LIAC	
étage 2020	Point de prélèvement parent	CHATEAUBRIANT	0.42132573179368079	43.706994075790003	D	131	Aire Aval-Audon (1)	0	137	746	87	2055	BARGELOS JEAN-EMMANUEL	4085400600004	5044 CHEMIN DE GUILYAN	63170	ARRIVERIE-SAINTE-SAVIN
étage 2020	Point de prélèvement parent	PONTONX-SUR-L'ADOUR	0.04663187543305968	43.750887660997443	PO	1019	Andon-Su-Vicent (140)	0	70	48	199	1454	PARRICAC RHEMI	81197176600019	1369 ROUTE DE L'OSSENS	40185	PONTONX-SUR-L'ADOUR
étage 2020	Point de prélèvement parent	VIELLE-TURSAUN	0.143872310777342534	43.643672310777342534	D	14	Aire Aval-Audon (3)	0	1860	3	1860	PARRICAC RHEMI	81197176600019	1369 ROUTE DE L'OSSENS	40185	PONTONX-SUR-L'ADOUR	
étage 2020	Point de prélèvement parent	NARRROSSE	0.0926657483148990813	43.097474258148990813	AO	102	Su-Vicent (155)	0	1863	95	1863	PARRICAC RHEMI	81197176600019	1369 ROUTE DE L'OSSENS	40185	PONTONX-SUR-L'ADOUR	
étage 2020	Point de prélèvement parent	NARRROSSE	0.08991614822303059	43.703696909110869	AN	39	Su-Vicent Gaves (155)	0	9785	5	14839	PARRICAC RHEMI	81197176600019	1369 ROUTE DE L'OSSENS	40185	PONTONX-SUR-L'ADOUR	
étage 2020	Point de prélèvement parent	NARRROSSE	0.08671535169234148	43.7039197004212524	AO	23	Su-Vicent Gaves (155)	0	2172	11	14840	PARRICAC RHEMI	81197176600019	1369 ROUTE DE L'OSSENS	40185	PONTONX-SUR-L'ADOUR	
étage 2020	Point de prélèvement parent	VIELLE-TURSAUN	0.04645414777422524	43.643672310777342534	D	14	Aire Aval-Audon (3)	0	1860	3	1860	PARRICAC RHEMI	81197176600019	1369 ROUTE DE L'OSSENS	40185	PONTONX-SUR-L'ADOUR	
étage 2020	Point de prélèvement parent	NARRROSSE	0.083113201879104666	43.7039197004212524	D	3	Aire Aval-Audon (3)	0	6	3	1860	PARRICAC RHEMI	81197176600019	1369 ROUTE DE L'OSSENS	40185	PONTONX-SUR-L'ADOUR	
étage 2020	Point de prélèvement parent	SOMPROSSE	0.1781132739137061	43.7301857824521	D	10	Aire Aval-Audon (3)	0	3	3	1860	PARRICAC RHEMI	81197176600019	1369 ROUTE DE L'OSSENS	40185	PONTONX-SUR-L'ADOUR	
étage 2020	Point de prélèvement parent	CLERMONT	0.088514021858479352	43.646200019282532	D	114	Lays (142)	0	50	18000	15	15703	BARRIGADE BERNARDETTE	4951642300002	5212 ROUTE DU HAUT DE POLY	40180	CLERMONT
étage 2020	Point de prélèvement parent	POUILLEUN	0.0974204980570958	43.627509620898567	WB	20	Lays (142)	0	50	26400	22	15703	BARRIGADE BERNARDETTE	4951642300002	5212 ROUTE DU HAUT DE POLY	40180	POUILLEUN
étage 2020	Point de prélèvement parent	BOUGUE	0.40074074993581217	43.89928761258948	D	28	Mdour Aval (151)	0	58	19	15640	DARRIMAUJ THERRY	3439668300001	388 RTE DES COULOMMERS - DOMAINE DU	40190	BOURDALAT	
étage 2020	Point de prélèvement parent	LITCHEE	0.1847597110	43.83842397838978	D	247	Mdour Aval (151)	0	0	18475	18475	DARRIMAUJ THERRY	3439668300001	388 RTE DES COULOMMERS - DOMAINE DU	40190	BOURDALAT	
étage 2020	Point de prélèvement parent	SAINT-ETIENNE-D'ORTHE	1.182027657894831	43.58669299905729	D	31	Su-Vicent Gaves (155)	0	1725	3	1725	PARRICAC RHEMI	81197176600019	1369 ROUTE DE L'OSSENS	40185	SAINT-ETIENNE-D'ORTHE	
étage 2020	Point de prélèvement parent	SAINT-ETIENNE-D'ORTHE	0.31896929898483	43.58669299905729	D	31	Su-Vicent Gaves (155)	0	1725	3	1725	PARRICAC RHEMI	81197176600019	1369 ROUTE DE L'OSSENS	40185	SAINT-ETIENNE-D'ORTHE	
étage 2020	Point de prélèvement parent	CANTERGAT	0.1264488585987623	43.279849596083922	C	243	Su-Vicent Gaves (155)	0	108	168	108	DARBORT MARIE ANTOINETTE	3271577600010	103 rue de BERNATEES	40360	SANT-MARTIN-DE-HINX	
étage 2020	Point de prélèvement parent	CANTERGAT	0.126149478169019269	43.27927466448727	G	243	Su-Vicent Gaves (155)	0	108	168	108	DARBORT MARIE ANTOINETTE	3271577600010	103 rue de BERNATEES	40360	SANT-MARTIN-DE-HINX	
étage 2020	Point de prélèvement parent	MICASTRE	0.2782108586809192	43.390149135810962	M	258	Adour (Amont (150))	0	3063	3	3063	DARROY DAVID	4517960070001698	ROUTE D'ARROUILLE LE BAYLES	40240	SANT-JUSTIN	
étage 2020	Point de prélèvement parent	MICASTRE	0.2782108586809192	43.390149135810962	M	258	Adour (Amont (150))	0	3063	3	3063	DARROY DAVID	4517960070001698	ROUTE D'ARROUILLE LE BAYLES	40240	SANT-JUSTIN	
étage 2020	Point de prélèvement fils	MICASTRE	0.1677339974253118	44.00374924971862	M	258	Adour (Amont (150))	0	3063	3	3063	DARROY DAVID	4517960070001698	ROUTE D'ARROUILLE LE BAYLES	40240	SANT-JUSTIN	
étage 2020	Point de prélèvement fils	MICASTRE	0.1686620167520958	44.006802472049558	M	258	Adour (Amont (150))	0	3063	3	3063	DARROY DAVID	4517960070001698	ROUTE D'ARROUILLE LE BAYLES	40240	SANT-JUSTIN	
étage 2020	Point de prélèvement fils	MICASTRE	0.1669764162766493	44.006842607580191	M	258	Adour (Amont (150))	0	3063	3	3063	DARROY DAVID	4517960070001698	ROUTE D'ARROUILLE LE BAYLES	40240	SANT-JUSTIN	
étage 2020	Point de prélèvement fils	MICASTRE	0.1686620167520958	44.006802472049558	M	258	Adour (Amont (150))	0	3063	3	3063	DARROY DAVID	4517960070001698	ROUTE D'ARROUILLE LE BAYLES	40240	SANT-JUSTIN	
étage 2020	Point de prélèvement fils	MICASTRE	0.16789401163588188	44.0040115200794482	M	258	Adour (Amont (150))	0	3063	3	3063	DARROY DAVID	4517960070001698	ROUTE D'ARROUILLE LE BAYLES	40240	SANT-JUSTIN	
étage 2020	Point de distribution	RESEAU	0.17762881380253796	43.996796172190106	DO	150	Adour (Amont (150))	0	3063	3	3063	DARROY JEAN LUC	4202131900010	1080 ROUTE D'ARROUILLE LE BAYLE	40240	SANT-JUSTIN	
étage 2020	Point de distribution	RESEAU	0.2782108586809192	43.390149135810962	DO	150	Adour (Amont (150))	0	3063	3	3063	DARROY JEAN LUC	4202131900010	1080 ROUTE D'ARROUILLE LE BAYLE	40240	SANT-JUSTIN	
étage 2020	Point de distribution	RESEAU	0.1780178765132841	44.00374924971862	M	248	Adour (Amont (150))	0	3063	3	3063	DARROY JEAN LUC	4202131900010	1080 ROUTE D'ARROUILLE LE BAYLE	40240	SANT-JUSTIN	
étage 2020	Point de distribution	RESEAU	0.16664952624764659	44.00374924971862	M	285	Adour (Amont (150))	0	3063	3	3063	DARROY JEAN LUC	4202131900010	1080 ROUTE D'ARROUILLE LE BAYLE	40240	SANT-JUSTIN	
étage 2020	Point de distribution	RESEAU	0.1661752499268866	44.00374924971862	M	285	Adour (Amont (150))	0	3063	3	3063	DARROY JEAN LUC	4202131900010	1080 ROUTE D'ARROUILLE LE BAYLE	40240	SANT-JUSTIN	
étage 2020	Point de distribution	RESEAU	0.1661752499268866	44.00374924971862	M	285	Adour (Amont (150))	0	3063	3	3063	DARROY JEAN LUC	4202131900010	1080 ROUTE D'ARROUILLE LE BAYLE	40240	SANT-JUSTIN	
étage 2020	Point de distribution	RESEAU	0.1661752499268866	44.00374924971862	M	285	Adour (Amont (150))	0	3063	3	3063	DARROY JEAN LUC	4202131900010	1080 ROUTE D'ARROUILLE LE BAYLE	40240	SANT-JUSTIN	
étage 2020	Point de distribution	RESEAU	0.1661752499268866	44.00374924971862	M	285	Adour (Amont (150))	0	3063	3	3063	DARROY JEAN LUC	4202131900010	1080 ROUTE D'ARROUILLE LE BAYLE	40240	SANT-JUSTIN	
étage 2020	Point de distribution	RESEAU	0.1661752499268866	44.00374924971862	M	285	Adour (Amont (150))	0	3063	3	3063	DARROY JEAN LUC	4202131900010	1080 ROUTE D'ARROUILLE LE BAYLE	40240	SANT-JUSTIN	
étage 2020	Point de distribution	RESEAU	0.1661752499268866	44.00374924971862	M	285	Adour (Amont (150))	0	3063	3	3063	DARROY JEAN LUC	4202131900010	1080 ROUTE D'ARROUILLE LE BAYLE	40240	SANT-JUSTIN	
étage 2020	Point de distribution	RESEAU	0.1661752499268866	44.00374924971862	M	285	Adour (Amont (150))	0	3063	3	3063	DARROY JEAN LUC	4202131900010	1080 ROUTE D'ARROUILLE LE BAYLE	40240	SANT-JUSTIN	
étage 2020	Point de distribution	RESEAU	0.1661752499268866	44.00374924971862	M	285	Adour (Amont (150))	0	3063	3	3063	DARROY JEAN LUC	4202131900010	1080 ROUTE D'ARROUILLE LE BAYLE	40240	SANT-JUSTIN	
étage 2020	Point de distribution	RESEAU	0.1661752499268866	44.00374924971862	M	285	Adour (Amont (150))	0	3063	3	3063	DARROY JEAN LUC	4202131900010	1080 ROUTE D'ARROUILLE LE BAYLE	40240	SANT-JUSTIN	
étage 2020	Point de distribution	RESEAU	0.1661752499268866	44.00374924971862	M	285	Adour (Amont (150))	0	3063	3	3063	DARROY JEAN LUC	4202131900010	1080 ROUTE D'ARROUILLE LE BAYLE	40240	SANT-JUSTIN	
étage 2020	Point de distribution	RESEAU	0.1661752499268866	44.00374924971862	M	285	Adour (Amont (150))	0	3063	3	3063	DARROY JEAN LUC	4202131900010	1080 ROUTE D'ARROUILLE LE BAYLE	40240	SANT-JUSTIN	
étage 2020	Point de distribution	RESEAU	0.1661752499268866	44.00374924971862	M	285	Adour (Amont (150))	0	3063	3	3063	DARROY JEAN LUC	4202131900010	1080 ROUTE D'ARROUILLE LE BAYLE	40240	SANT-JUSTIN	
étage 2020	Point de distribution	RESEAU	0.1661752499268866	44.00374924971862	M	285	Adour (Amont (150))	0	3063	3	3063	DARROY JEAN LUC	4202131900010	1080 ROUTE D'ARROUILLE LE BAYLE	40240	SANT-JUSTIN	
étage 2020	Point de distribution	RESEAU	0.1661752499268866	44.00374924971862	M	285	Adour (Amont (150))	0	3063	3	3063	DARROY JEAN LUC	4202131900010	1080 ROUTE D'ARROUILLE LE BAYLE	40240	SANT-JUSTIN	
étage 2020	Point de distribution	RESEAU	0.1661752499268866	44.00374924971862	M	285	Adour (Amont (150))	0	3063	3	3063	DARROY JEAN LUC	4202131900010	1080 ROUTE D'ARROUILLE LE BAYLE	40240	SANT-JUSTIN	
étage 2020	Point de distribution	RESEAU	0.1661752499268866	44.00374924971862													

Année	Code	Type de point	N° point	Nom du point de prélevement	Dpt	Lieu-dit	Commune du point de prélevement	Coordonnées X (WGS84)	Coordonnées Y (WGS84)	Section cadastrale	Nombres cadastres	Primitifs (élémentaire)	Type de ressource	Nom de ressource	Débit autorisé (m³/h)	Volume (m³)	Surface (ha)	N° de point parent	SIRET	Adresse préleveur	CP	commune	
étage 2020		Point de prélevement parent	166073102	BOIS DE POYALLER			SAINT-AUBIN	0.7291747709577608	43.728614523307944	ZC	53	Louis (147)	Cours d'eau	Riviere Goussage O3066500	40	9 100	7	16607	PAUGA EVAINE YVONNE	78070 AVENUE RENE BATS	42520	MUGRON	
étage 2020		Point de prélevement parent	195391867	BERDIC			YVES-MONCLIEU	0.4301804988194628	43.78262531310041	B	284	Aire Aval-Andon (3)	Ressource décomptée	Reserveo BERDIC (11278 m³)	25	12 758	7,08		4036959300001	1635 ROUTE DE PAU BERDIC	42500	YVES-MONCLIEU	
étage 2020		Point de prélevement parent	195391868	BERDIC			YVES-MONCLIEU	0.5391378481913678	43.78262531310041	B	284	Aire Aval-Andon (3)	Ressource décomptée	RUSSELLEMENT	0	0	0		4036959300002	1635 ROUTE DE PAU BERDIC	42500	YVES-MONCLIEU	
étage 2020		Point de prélevement parent	195364927	BERDIC			YVES-MONCLIEU	0.5386820501532095	43.7809915584525005	B	279	Aire Aval-Andon (3)	Source	RUSSELLEMENT	0	0	0		4036959300003	1635 ROUTE DE PAU BERDIC	42500	YVES-MONCLIEU	
étage 2020		Point de prélevement parent	195374928	BERDIC			YVES-MONCLIEU	0.4358938034613157	43.78054249041256	B	278	Aire Aval-Andon (3)	Ressource décomptée	Reserveo BERDIC (11892 m³)	25	1 892	1,05		19537	PAUGA FABIENNE	1635 ROUTE DE PAU BERDIC	42500	YVES-MONCLIEU
étage 2020		Point de prélevement parent	183368661	REISAU			REISAU	0.4878108826007328	43.75759636000000	D	163	Aire Aval-Andon (3)	Ressource de distribution	Reserveo Collectif AAS de YVES MONCLIEU	0	0	0		4036959300004	1635 ROUTE DE PAU BERDIC	42500	YVES-MONCLIEU	
étage 2020		Point de prélevement parent	183371862	PEUPAZAN			COUDRIRES	0.5012276818159273	43.67519434697132	D	163	Aire Aval-Andon (3)	Ressource de distribution	SOURCE ET RUSSELLEMENT	0	0	0		40921842700004	1635 ROUTE DE PAU BERDIC	42500	YVES-MONCLIEU	
étage 2020		Point de prélevement parent	183381863	PEUPAZAN			COUDRIRES	0.5035133961629814	43.67541371009765	ZI	30	Aire Aval-Andon (3)	Ressource décomptée	Reserveo DU PEUPAZAN (32000 m³)	60	32 000	22		40921842700005	1635 ROUTE DE PAU BERDIC	42500	YVES-MONCLIEU	
étage 2020		Point de prélevement parent	405187974	GERMAN			SANT-PERDON	0.5873122420300041	43.8086613760954387	AB	1096	Aire-Campagne (141)	Nappe d'accompagnement	NAPPE DU MPEAN	25	30 250	11		4185207200001	916 ROUTE DE LA POSTE	42500	SANT-PERDON	
étage 2020		Point de prélevement parent	405191337	LABROU			CAMPAGNE	0.6049810262458435	43.86738621286714	AB	156	Aire-Campagne (141)	Nappe d'accompagnement	Reserveo Gou	25	20 800	9		40519	PAUGA FABIENNE	1635 ROUTE DE LA POSTE	42500	SANT-PERDON
étage 2020		Point de prélevement parent	405211868	LABROU			SANT-PERDON	0.4952412972845800	43.86738621286714	AB	167	Aire-Campagne (141)	Nappe d'accompagnement	Reserveo Gou	18	5 500	2		40521	PAUGA FABIENNE	1635 ROUTE DE LA POSTE	42500	SANT-PERDON
étage 2020		Point de prélevement parent	405752996	LAGRANGE			POYARTIN	0.8949570078117591	43.69098181420157	A	173	Lays (142)	Cours d'eau	Ruisseau Goussage O310190	48	9 750	6,5		40575	LAGRANGE	42500	POYARTIN	
étage 2020		Point de prélevement parent	169162618	ESCALIS			GRÉNADE-SUR-L'ADOUR	0.41554734116546625	43.79615047042008	D	153	Aire Aval-Andon (3)	Ressource décomptée	Reserveo ESCALIS (52000 m³)	75	52 000	52		16916	PAUGA FABIENNE	3905 CHEMIN DU TUCO	42570	GRÉNADE-SUR-L'ADOUR
étage 2020		Point de prélevement parent	175313261	ESCALIS			GRÉNADE-SUR-L'ADOUR	0.4379874668130007	43.79615047042008	D	163	Aire Aval-Andon (3)	Ressource de distribution	Reserveo ESCALIS (52000 m³)	0	0	0		17531	ESCALIS	3905 CHEMIN DU TUCO	42570	GRÉNADE-SUR-L'ADOUR
étage 2020		Point de prélevement parent	1643216350	ALBIGROUC			SANT-SEVER	0.62558080397398934	43.70759473190400	D	787	Aire-Campagne (141)	Nappe d'accompagnement	NAPPE ALLIATIVE DES TERRASSES RECENTES	30	14 400	0		16432	PAUGA FABIENNE	3905 CHEMIN DU TUCO	42570	GRÉNADE-SUR-L'ADOUR
étage 2020		Point de prélevement parent	1821218639	REISAU			SANT-SEVER	0.57643706651812069	43.7631466442347	D	163	Aire Aval-Andon (3)	Ressource de distribution	Reserveo Collectif JEANDEL	0	0	0		18212	PAUGA FABIENNE	3905 CHEMIN DU TUCO	42570	GRÉNADE-SUR-L'ADOUR
étage 2020		Point de prélevement parent	222061649319625014510148	ARTAGNAN			ARTAGNAN	0.01648391926920939	43.398497692576531	B	79	Adour Amont (221)	Nappe d'accompagnement	Canal gère par JASA de DHMS	0	1 271	0,7		22206	PAUGA FABIENNE	2 CHEMIN DE LA MONTJOIE	42500	ARTAGNAN
étage 2020		Point de prélevement fils	288522665	2005 907 32 1 027			ARROS-ARREZ (222)	0.21975137411499723	43.27733890920357	C	109	Arros-Arros (222)	Cours d'eau	ARROS REALIMENTE	0	0	0		28852	PAUGA FABIENNE	2005 CHEMIN DE LA MONTJOIE	42500	GORDON
étage 2020		Point de prélevement fils	288523643	2005 907 32 1 027			ARROS-ARREZ (222)	0.2404384199176615	43.27733890920357	C	109	Arros-Arros (222)	Cours d'eau	ARROS REALIMENTE	0	0	0		28852	PAUGA FABIENNE	2005 CHEMIN DE LA MONTJOIE	42500	GORDON
étage 2020		Point de prélevement fils	29158587	2005 907 32 1 027			MOULLEDOUS	0.2248981780720062	43.236372465401286	C	109	Arros-Arros (222)	Cours d'eau	ARROS REALIMENTE	0	0	0		29158	PAUGA FABIENNE	2005 CHEMIN DE LA MONTJOIE	42500	GORDON
étage 2020		Point de prélevement fils	29159587	2005 907 32 1 026			MOULLEDOUS	0.2248981780720062	43.236372465401286	C	109	Arros-Arros (222)	Cours d'eau	ARROS REALIMENTE	0	0	0		29159	PAUGA FABIENNE	2005 CHEMIN DE LA MONTJOIE	42500	GORDON
étage 2020		Point de prélevement fils	216532586	2005 907 32 1 027			MOULLEDOUS	0.22548619906679461	43.2380021035670972	C	109	Arros-Arros (222)	Cours d'eau	ARROS REALIMENTE	54	40 713	21,43		21653	PAUGA FABIENNE	2005 CHEMIN DE LA MONTJOIE	42500	GORDON
étage 2020		Point de prélevement fils	216543586	2005 907 32 1 026			MOULLEDOUS	0.22548619906679461	43.2380021035670972	C	109	Arros-Arros (222)	Cours d'eau	ARROS REALIMENTE	11	6 600	4		21654	PAUGA FABIENNE	2005 CHEMIN DE LA MONTJOIE	42500	GORDON
étage 2020		Point de prélevement parent	440572782	LANDES D'ARTIGUES			GAYTUS	0.7679377014828242	43.782098560171325	D	109	Aire Aval-Andon (3)	Nappe d'accompagnement	NAPPE DU MARSAN	40	36 900	18		44057	PAUGA FABIENNE	2900 ROUTE DE GERMAN	42520	ALHOSSE
étage 2020		Point de prélevement parent	158212616	LABOURIE			MAYLIS	0.68997813289692141	43.70704148041131	A	1044	Louis (147)	Cours d'eau	Riviere TROUEN	37	12 220	4		15821	PAUGA FABIENNE	7900 ROUTE DE GERMAN	42520	ALHOSSE
étage 2020		Point de prélevement parent	163094831	LABOURIE			CALPES-BAIE	0.55024530687134211	43.70704148041131	EA	104	Louis (147)	Cours d'eau	Reserveo Lous aliménts par CACG/HAGET/MA	35	2 500	17		16309	PAUGA FABIENNE	7900 ROUTE DE GERMAN	42520	ALHOSSE
étage 2020		Point de prélevement parent	40021	LABOURIE			SANT-AUBIN	0.74979391968250151	43.7128816250151	D	301	Louis (147)	Cours d'eau	Riviere Lous aliménts par CACG/HAGET/MA	30	10 650	47		40021	PAUGA FABIENNE	7900 ROUTE DE GERMAN	42520	ALHOSSE
étage 2020		Point de prélevement parent	401390603	LABOURIE			SANT-AUBIN	0.74979391968250151	43.7128816250151	D	301	Louis (147)	Cours d'eau	Riviere Lous aliménts par CACG/HAGET/MA	30	10 650	47		40139	PAUGA FABIENNE	7900 ROUTE DE GERMAN	42520	ALHOSSE
étage 2020		Point de prélevement parent	401390603	LABOURIE			SANT-AUBIN	0.74979391968250151	43.7128816250151	D	301	Louis (147)	Cours d'eau	Riviere Lous aliménts par CACG/HAGET/MA	30	10 650	47		40139	PAUGA FABIENNE	7900 ROUTE DE GERMAN	42520	ALHOSSE
étage 2020		Point de prélevement parent	172961397	DAMAT			LABOURIE	0.80945005489338172	43.730849087271619	D	171	Louis (147)	Nappe souterraine	NAPPE DE LEYCOENE (BEARN)	40	48 033	35,58		17296	PAUGA FABIENNE	1472900 BURBAN BENOIT	42520	LOUREN
étage 2020		Point de prélevement parent	1932840876	DAMAT			LABOURIE	0.81101854820629119	43.728808786181734	D	171	Louis (147)	Cours d'eau	Riviere Lous	40	48 033	35,58		19328	PAUGA FABIENNE	1472900 BURBAN BENOIT	42520	LOUREN
étage 2020		Point de prélevement parent	4006510829	2019 905 50 1 199			CACHOU/LAMOIRA	0.7689444263665653	43.7613469967161831	A	172	Aire Aval-Andon (3)	Cours d'eau	Riviere Adour aliménts par CACG entre AIRE / LADOUR	40	26 100	14,5		40065	PAUGA FABIENNE	1472900 BURBAN BENOIT	42520	LOUREN
étage 2020		Point de prélevement parent	4006510829	2019 905 50 1 199			CACHOU/LAMOIRA	0.7689444263665653	43.7613469967161831	A	172	Aire Aval-Andon (3)	Cours d'eau	Riviere Adour aliménts par CACG entre AIRE / LADOUR	40	26 100	14,5		40065	PAUGA FABIENNE	1472900 BURBAN BENOIT	42520	LOUREN
étage 2020		Point de prélevement parent	4006510829	2019 905 50 1 199			CACHOU/LAMOIRA	0.7689444263665653	43.7613469967161831	A	172	Aire Aval-Andon (3)	Cours d'eau	Riviere Adour aliménts par CACG entre AIRE / LADOUR	40	26 100	14,5		40065	PAUGA FABIENNE	1472900 BURBAN BENOIT	42520	LOUREN
étage 2020		Point de prélevement parent	4006510829	2019 905 50 1 199			CACHOU/LAMOIRA	0.7689444263665653	43.7613469967161831	A	172	Aire Aval-Andon (3)	Cours d'eau	Riviere Adour aliménts par CACG entre AIRE / LADOUR	40	26 100	14,5		40065	PAUGA FABIENNE	1472900 BURBAN BENOIT	42520	LOUREN
étage 2020		Point de prélevement parent	4006510829	2019 905 50 1 199			CACHOU/LAMOIRA	0.7689444263665653	43.7613469967161831	A	172	Aire Aval-Andon (3)	Cours d'eau	Riviere Adour aliménts par CACG entre AIRE / LADOUR	40	26 100	14,5		40065	PAUGA FABIENNE	1472900 BURBAN BENOIT	42520	LOUREN
étage 2020		Point de prélevement parent	4006510829	2019 905 50 1 199			CACHOU/LAMOIRA	0.7689444263665653	43.7613469967161831	A	172	Aire Aval-Andon (3)	Cours d'eau	Riviere Adour aliménts par CACG entre AIRE / LADOUR	40	26 100	14,5		40065	PAUGA FABIENNE	1472900 BURBAN BENOIT	42520	LOUREN
étage 2020		Point de prélevement parent	4006510829	2019 905 50 1 199			CACHOU/LAMOIRA	0.7689444263665653	43.7613469967161831	A	172	Aire Aval-Andon (3)	Cours d'eau	Riviere Adour aliménts par CACG entre AIRE / LADOUR	40	26 100	14,5		40065	PAUGA FABIENNE	1472900 BURBAN BENOIT	42520	LOUREN
étage 2020		Point de prélevement parent	4006510829	2019 905 50 1 199			CACHOU/LAMOIRA	0.7689444263665653	43.7613469967161831	A	172	Aire Aval-Andon (3)	Cours d'eau	Riviere Adour aliménts par CACG entre AIRE / LADOUR	40	26 100	14,5		40065	PAUGA FABIENNE	1472900 BURBAN BENOIT	42520	LOUREN
étage 2020		Point de prélevement parent	4006510829	2019 905 50 1 199			CACHOU/LAMOIRA	0.7689444263665653	43.7613469967161831	A	172	Aire Aval-Andon (3)	Cours d'eau	Riviere Adour aliménts par CACG entre AIRE / LADOUR	40	26 100	14,5		40065	PAUGA FABIENNE	1472900 BURBAN BENOIT	42520	LOUREN
étage 2020		Point de prélevement parent	4006510829	2019 905 50 1 199			CACHOU/LAMOIRA	0.7689444263665653	43.7613469967161831	A	172	Aire Aval-Andon (3)	Cours d'eau	Riviere Adour aliménts par CACG entre AIRE / LADOUR	40	26 100	14,5		40065	PAUGA FABIENNE	1472900 BURBAN BENOIT	42520	LOUREN
étage 2020		Point de prélevement parent	4006510829	2019 905 50 1 199			CACHOU/LAMOIRA	0.7689444263665653	43.7613469967161831	A	172	Aire Aval-Andon (3)	Cours d'eau	Riviere Adour aliménts par CACG entre AIRE / LADOUR	40	26 100	14,5		40065	PAUGA FABIENNE	1472900 BURBAN BENOIT	42520	LOUREN
étage 2020		Point de prélevement parent	4006510829	2019 905 50 1 199			CACHOU/LAMOIRA	0.7689444263665653															

Periode	Type de point	N° point	Nom du point de prélèvement	Dpt	Lieu-dit	Commune du point de prélèvement	Coordonnées X (WGS84)	Coordonnées Y (WGS84)	Section cadastrale	Nombres cadastraux	Prénoms/désignation	Type de ressource	Nom de ressource	Débit autorisé (m³/h)	Volume (m³)	Surface (ha)	N° de point parent	Raison sociale	SIRET	Adresse préleveur	CP	commune		
étage 2020	Point de prélèvement fils	2241	SRPRL62236_65200995	65	LIAC	LIAC	0.1083371716501955	43.404668191230937	C	91	Adour (Aun) (221)	Naappe d'acqcomagnement	Naappe alliviale de l'adour hors isochrone	0	2240	0	2240	DUBERTHARD JEAN CLAUDE	381067115000100	028	cam de lacage	65140	SEGALAS	
étage 2020	Point de prélèvement fils	2241	SRPRL62236_65200996	65	LIAC	LIAC	0.1364767063921361	43.40556913901586	A	88	Adour (Aun) (221)	Naappe d'acqcomagnement	Naappe alliviale de l'adour hors isochrone	0	2240	0	2240	DUBERTHARD JEAN CLAUDE	381067115000100	028	cam de lacage	65140	SEGALAS	
étage 2020	Point de prélèvement parent	2240	SRPRL62236_65200948	65	SARRIAC-BIGORRE	SARRIAC	0.090701608748029403	43.3914860929710007	A	75	Adour (Aun) (221)	Naappe d'acqcomagnement	Naappe alliviale de l'adour hors isochrone	280	90 292	44.81	2240	DUBERTHARD JEAN CLAUDE	381067115000100	028	cam de lacage	65140	SEGALAS	
étage 2020	Point de prélèvement fils	2237	SRPRL62236_65100656	65	LAIFFOLE	LAIFFOLE	0.0827003564843663	43.40215511898656	A	3	Adour (Aun) (221)	Cours d'eau	Canal gere par JASA de la PARDEVIANT	0	2237	0	2237	DUBERTHARD MARYSE	3777208000000	25	rua Fargat	65700	LAITHELE	
étage 2020	Point de prélèvement fils	2237	SRPRL62236_65100657	65	LAIFFOLE	LAIFFOLE	0.0857062736828234	43.4040168529717477	B	281	Adour (Aun) (221)	Cours d'eau	Canal gere par JASA de la PARDEVIANT	0	2237	0	2237	DUBERTHARD MARYSE	3777208000000	25	rua Fargat	65700	LAITHELE	
étage 2020	Point de prélèvement fils	2237	SRPRL62236_65101210	65	LAIFFOLE	LAIFFOLE	0.076804360972580093	43.400525436098775	C	260	Adour (Aun) (221)	Cours d'eau	Canal gere par JASA de la PARDEVIANT	0	2237	0	2237	DUBERTHARD MARYSE	3777208000000	25	rua Fargat	65700	LAITHELE	
étage 2020	Point de prélèvement fils	2238	SRPRL62236_65101212	65	LAIFFOLE	LAIFFOLE	0.0841775754151122	43.4017499207910007	D	260	Adour (Aun) (221)	Cours d'eau	Canal gere par JASA de la PARDEVIANT	0	2237	0	2237	DUBERTHARD MARYSE	3777208000000	25	rua Fargat	65700	LAITHELE	
étage 2020	Point de prélèvement fils	2238	SRPRL62236_65101214	65	LAIFFOLE	LAIFFOLE	0.08639942054641724	43.401300080077008	D	87	Adour (Aun) (221)	Cours d'eau	Canal gere par JASA de la PARDEVIANT	0	2237	0	2237	DUBERTHARD MARYSE	3777208000000	25	rua Fargat	65700	LAITHELE	
étage 2020	Point de prélèvement fils	2238	SRPRL62236_65102478	65	LAIFFOLE	LAIFFOLE	0.085954949914734394	43.4355740780998861	C	283	Adour (Aun) (221)	Cours d'eau	Canal gere par JASA de la PARDEVIANT	0	2237	0	2237	DUBERTHARD MARYSE	3777208000000	25	rua Fargat	65700	LAITHELE	
étage 2020	Point de prélèvement fils	2238	SRPRL62236_65200995	65	LAIFFOLE	LAIFFOLE	0.096778763439913867	43.40581740888833	D	161	Adour (Aun) (221)	Naappe d'acqcomagnement	Naappe alliviale de l'adour hors isochrone	0	2238	0	2238	DUBERTHARD MARYSE	3777208000000	25	rua Fargat	65700	LAITHELE	
étage 2020	Point de prélèvement fils	2238	SRPRL62236_65201101	65	LAIFFOLE	LAIFFOLE	0.093134609102318	43.4345133333333333	D	283	Adour (Aun) (221)	Naappe d'acqcomagnement	Naappe alliviale de l'adour hors isochrone	0	2238	0	2238	DUBERTHARD MARYSE	3777208000000	25	rua Fargat	65700	LAITHELE	
étage 2020	Point de prélèvement fils	2239	SRPRL62236_65201105	65	GENSAC	GENSAC	0.090656080090918851	43.428627980792655	A	60	Adour (Aun) (221)	Naappe d'acqcomagnement	Naappe alliviale de l'adour hors isochrone	0	2239	0	2239	DUBERTHARD MARYSE	3777208000000	25	rua Fargat	65700	LAITHELE	
étage 2020	Point de prélèvement fils	2239	SRPRL62236_65201105	65	GENSAC	GENSAC	0.078910353428297131	43.44577597916007	B	365	Adour (Aun) (221)	Naappe d'acqcomagnement	Naappe alliviale de l'adour hors isochrone	0	2239	0	2239	DUBERTHARD MARYSE	3777208000000	25	rua Fargat	65700	LAITHELE	
étage 2020	Point de prélèvement fils	2239	SRPRL62236_65201105	65	GENSAC	GENSAC	0.078910353428297131	43.44577597916007	D	365	Adour (Aun) (221)	Naappe d'acqcomagnement	Naappe alliviale de l'adour hors isochrone	0	2239	0	2239	DUBERTHARD MARYSE	3777208000000	25	rua Fargat	65700	LAITHELE	
étage 2020	Point de prélèvement fils	2239	SRPRL62236_65201105	65	GENSAC	GENSAC	0.078910353428297131	43.44577597916007	D	365	Adour (Aun) (221)	Naappe d'acqcomagnement	Naappe alliviale de l'adour hors isochrone	0	2239	0	2239	DUBERTHARD MARYSE	3777208000000	25	rua Fargat	65700	LAITHELE	
étage 2020	Point de prélèvement parent	2237	SRPRL62236_65101207	65	LAIFFOLE	LAIFFOLE	0.09135835128634345	43.406810137968149	C	190	Adour (Aun) (221)	Cours d'eau	T.étoates	Canal gere par JASA de la PARDEVIANT	80	21 236	11.7	2237	DUBERTHARD MARYSE	3777208000000	25	rua Fargat	65700	LAITHELE
étage 2020	Point de prélèvement parent	2238	SRPRL62236_65102478	65	GENSAC	GENSAC	0.09135835128634345	43.406810137968149	B	1	Adour (Aun) (221)	Naappe d'acqcomagnement	Naappe alliviale de l'adour hors isochrone	0	24 21	12.07	2238	DUBERTHARD MARYSE	3777208000000	25	rua Fargat	65700	LAITHELE	
étage 2020	Point de prélèvement fils	4133	31287	65	NASSIRON	GRÉNADIE-SUR-L'ADOUR	0.4107086236613778	43.72825214248097	E	165	Aire Aval-Adour (3)	Naappe d'acqcomagnement	NAPPE ALLIVIALE DES TERRASSES RECENTES	0	4132	0	4132	DUBOIS LAURENT	4293631700000	028	RUE DE LAPHAME, 7010 RUE DE LAPHAME	65700	CASTANDET	
étage 2020	Point de prélèvement parent	4132	31286	65	NASSIRON	GRÉNADIE-SUR-L'ADOUR	0.40943274545559209	43.72418431291099	E	168	Aire Aval-Adour (3)	Naappe d'acqcomagnement	NAPPE ALLIVIALE DES TERRASSES RECENTES	55	28 080	15.4	4132	DUBOIS LAURENT	4293631700000	028	RUE DE LAPHAME, 7010 RUE DE LAPHAME	65700	CASTANDET	
étage 2020	Point de distribution	29400	11724	65	MONT LARBIT	SAINTE-PAULLES-DAX	0.10729851049315084	43.7724500430949	AT	9	St Vincent-Gaves (155)	Reseau de distribution	Champ captant + Ciemme NOLARBIT	0	15149	0	15149	DUBOIS LAURENT	4293631700000	028	ROUTE DE GUMBALON	65900	HERM	
étage 2020	Point de prélèvement fils	2792	7859	65	MONT LARBIT	SAINTE-PAULLES-DAX	0.17300626716588599	43.77192019628903	AT	9	St Vincent-Gaves (155)	Naappe d'acqcomagnement	NAPPE DU MIO-PLQ-QUATENAIRE	0	15149	0	15149	DUBOIS LAURENT	4293631700000	028	ROUTE DE GUMBALON	65900	HERM	
étage 2020	Point de prélèvement fils	2792	7860	65	MONT LARBIT	SAINTE-PAULLES-DAX	0.10761682973901127	43.773797067497408	AT	9	St Vincent-Gaves (155)	Naappe d'acqcomagnement	NAPPE DU MIO-PLQ-QUATENAIRE	0	15149	0	15149	DUBOIS LAURENT	4293631700000	028	ROUTE DE GUMBALON	65900	HERM	
étage 2020	Point de prélèvement parent	2792	7859	65	MONT LARBIT	SAINTE-PAULLES-DAX	0.17300626716588599	43.77192019628903	AT	9	St Vincent-Gaves (155)	Naappe d'acqcomagnement	NAPPE DU MIO-PLQ-QUATENAIRE	0	15149	0	15149	DUBOIS LAURENT	4293631700000	028	ROUTE DE GUMBALON	65900	HERM	
étage 2020	Point de distribution	29400	11724	65	MONT LARBIT	SAINTE-PAULLES-DAX	0.10729851049315084	43.7724500430949	AT	9	St Vincent-Gaves (155)	Naappe d'acqcomagnement	NAPPE DU MIO-PLQ-QUATENAIRE	0	15149	0	15149	DUBOIS LAURENT	4293631700000	028	ROUTE DE GUMBALON	65900	HERM	
étage 2020	Point de distribution	29400	11724	65	MONT LARBIT	SAINTE-PAULLES-DAX	0.10729851049315084	43.7724500430949	AT	9	St Vincent-Gaves (155)	Naappe d'acqcomagnement	NAPPE DU MIO-PLQ-QUATENAIRE	0	15149	0	15149	DUBOIS LAURENT	4293631700000	028	ROUTE DE GUMBALON	65900	HERM	
étage 2020	Point de distribution	29400	11724	65	MONT LARBIT	SAINTE-PAULLES-DAX	0.10729851049315084	43.7724500430949	AT	9	St Vincent-Gaves (155)	Naappe d'acqcomagnement	NAPPE DU MIO-PLQ-QUATENAIRE	0	15149	0	15149	DUBOIS LAURENT	4293631700000	028	ROUTE DE GUMBALON	65900	HERM	
étage 2020	Point de distribution	29400	11724	65	MONT LARBIT	SAINTE-PAULLES-DAX	0.10729851049315084	43.7724500430949	AT	9	St Vincent-Gaves (155)	Naappe d'acqcomagnement	NAPPE DU MIO-PLQ-QUATENAIRE	0	15149	0	15149	DUBOIS LAURENT	4293631700000	028	ROUTE DE GUMBALON	65900	HERM	
étage 2020	Point de distribution	29400	11724	65	MONT LARBIT	SAINTE-PAULLES-DAX	0.10729851049315084	43.7724500430949	AT	9	St Vincent-Gaves (155)	Naappe d'acqcomagnement	NAPPE DU MIO-PLQ-QUATENAIRE	0	15149	0	15149	DUBOIS LAURENT	4293631700000	028	ROUTE DE GUMBALON	65900	HERM	
étage 2020	Point de distribution	29400	11724	65	MONT LARBIT	SAINTE-PAULLES-DAX	0.10729851049315084	43.7724500430949	AT	9	St Vincent-Gaves (155)	Naappe d'acqcomagnement	NAPPE DU MIO-PLQ-QUATENAIRE	0	15149	0	15149	DUBOIS LAURENT	4293631700000	028	ROUTE DE GUMBALON	65900	HERM	
étage 2020	Point de distribution	29400	11724	65	MONT LARBIT	SAINTE-PAULLES-DAX	0.10729851049315084	43.7724500430949	AT	9	St Vincent-Gaves (155)	Naappe d'acqcomagnement	NAPPE DU MIO-PLQ-QUATENAIRE	0	15149	0	15149	DUBOIS LAURENT	4293631700000	028	ROUTE DE GUMBALON	65900	HERM	
étage 2020	Point de distribution	29400	11724	65	MONT LARBIT	SAINTE-PAULLES-DAX	0.10729851049315084	43.7724500430949	AT	9	St Vincent-Gaves (155)	Naappe d'acqcomagnement	NAPPE DU MIO-PLQ-QUATENAIRE	0	15149	0	15149	DUBOIS LAURENT	4293631700000	028	ROUTE DE GUMBALON	65900	HERM	
étage 2020	Point de distribution	29400	11724	65	MONT LARBIT	SAINTE-PAULLES-DAX	0.10729851049315084	43.7724500430949	AT	9	St Vincent-Gaves (155)	Naappe d'acqcomagnement	NAPPE DU MIO-PLQ-QUATENAIRE	0	15149	0	15149	DUBOIS LAURENT	4293631700000	028	ROUTE DE GUMBALON	65900	HERM	
étage 2020	Point de distribution	29400	11724	65	MONT LARBIT	SAINTE-PAULLES-DAX	0.10729851049315084	43.7724500430949	AT	9	St Vincent-Gaves (155)	Naappe d'acqcomagnement	NAPPE DU MIO-PLQ-QUATENAIRE	0	15149	0	15149	DUBOIS LAURENT	4293631700000	028	ROUTE DE GUMBALON	65900	HERM	
étage 2020	Point de distribution	29400	11724	65	MONT LARBIT	SAINTE-PAULLES-DAX	0.10729851049315084	43.7724500430949	AT	9	St Vincent-Gaves (155)	Naappe d'acqcomagnement	NAPPE DU MIO-PLQ-QUATENAIRE	0	15149	0	15149	DUBOIS LAURENT	4293631700000	028	ROUTE DE GUMBALON	65900	HERM	
étage 2020	Point de distribution	29400	11724	65	MONT LARBIT	SAINTE-PAULLES-DAX	0.10729851049315084	43.7724500430949	AT	9	St Vincent-Gaves (155)	Naappe d'acqcomagnement	NAPPE DU MIO-PLQ-QUATENAIRE	0	15149	0	15149	DUBOIS LAURENT	4293631700000	028	ROUTE DE GUMBALON	65900	HERM	
étage 2020	Point de distribution	29400	11724	65	MONT LARBIT	SAINTE-PAULLES-DAX	0.10729851049315084	43.7724500430949	AT	9	St Vincent-Gaves (155)	Naappe d'acqcomagnement	NAPPE DU MIO-PLQ-QUATENAIRE	0	15149	0	15149	DUBOIS LAURENT	4293631700000	028	ROUTE DE GUMBALON	65900	HERM	
étage 2020	Point de distribution	29400	11724	65	MONT LARBIT	SAINTE-PAULLES-DAX	0.10729851049315084	43.7724500430949	AT	9	St Vincent-Gaves (155)	Naappe d'acqcomagnement	NAPPE DU MIO-PLQ-QUATENAIRE	0	15149	0	15149	DUBOIS LAURENT	4293631700000	028	ROUTE DE GUMBALON	65900	HERM	
étage 2020	Point de distribution	29400	11724	65	MONT LARBIT	SAINTE-PAULLES-DAX	0.10729851049315084	43.7724500430949	AT	9	St Vincent-Gaves (155)	Naappe d'acqcomagnement	NAPPE DU MIO-PLQ-QUATENAIRE	0	15149	0	15149	DUBOIS LAURENT	4293631700000	028	ROUTE DE GUMBALON	65900	HERM	
étage 2020	Point de distribution	29400	11724	65	MONT LARBIT	SAINTE-PAULLES-DAX	0.10729851049315084	43.7724500430949	AT	9	St Vincent-Gaves (155)	Naappe d'acqcomagnement	NAPPE DU MIO-PLQ-QUATENAIRE	0	15149	0	15149	DUBOIS LAURENT	4293631700000	028	ROUTE DE GUMBALON	65900	HERM	
étage 2020	Point de distribution	29400	11724	65	MONT LARBIT	SAINTE-PAULLES-DAX	0.10729851049315084	43.7724500430949	AT	9	St Vincent-Gaves (155)	Naappe d'acqcomagnement	NAPPE DU MIO-PLQ-QUATENAIRE	0	15149	0	15149	DUBOIS LAURENT	4293631					

Periode	Type de point	N° point	Nom du point de prélevement	Dpt	Lieu-dit	Commune du point de prélevement	Coordonnées (WGS84)	Coordonnées (WGS84)	Section cadastrale	Nombres cadastrals	Périmètre (élémentaire)	Type de ressource	Nom de ressource	Débit autorisé (m³/s)	Volume (m³)	Surface (ha)	N° de point parent	Raison sociale	SIRET	Adresse préleveur	CP	commune
étage 2020	Point de prélevement fils	22436	SPRUE.65233_65108429	65		SAINTE-MARTIN	0.0881190266703171835	43.1567068051691331	C	64	Adour Amont (221)	Cours d'eau	Canal gere par l'ASL de la Geste	0	0	0	22420	DUJOU ROBERT	4191348530001	210 RUE GESPE	65360	ARIZAC-ADOUR
étage 2020	Point de prélevement fils	22432	SPRUE.65233_65107879	65		SAINTE-MARTIN	0.088279427643465389	43.15657021704939	B	104	Adour Amont (221)	Cours d'eau	Canal gere par l'ASL de la Geste	0	0	0	22420	DUJOU ROBERT	4191348530001	210 RUE GESPE	65360	ARIZAC-ADOUR
étage 2020	Point de prélevement fils	22431	SPRUE.65233_65107480	65		ARIZAC-ADOUR	0.0919815469953131097	43.1484115569470306	C	296	Adour Amont (221)	Cours d'eau	Canal gere par l'ASL de la Geste	0	0	0	22420	DUJOU ROBERT	4191348530001	210 RUE GESPE	65360	ARIZAC-ADOUR
étage 2020	Point de prélevement parent	22430	SPRUE.65233_65107180	65		ARIZAC-ADOUR	0.0914464279878182	43.146419623234662	D	498	Adour Amont (221)	Cours d'eau	Canal gere par l'ASL de la Geste	1.40	21 072	11.61	22420	DUJOU ROBERT	4191348530001	210 RUE GESPE	65360	ARIZAC-ADOUR
étage 2020	Point de prélevement parent	22429	SPRUE.65233_65106841	65		ARIZAC-ADOUR	0.086695846446216567	43.1516493347211991	A	84	Adour Amont (221)	Cours d'eau	La Gespe	0	7 548	4.44	22420	DUJOU ROBERT	4191348530001	210 RUE GESPE	65360	ARIZAC-ADOUR
étage 2020	Point de prélevement parent	20291	001	65	Testalade	CRACVENCIRES	0.0099241108993247094	43.776749012326479	B	21122	Msour Amont (152)	Retenue d'écoulement	Testalade 13213001	0	17 000	8.95	20291	DUJOU JEAN BERNARD	417847230001	SEbour	32100	CRACVENCIRES
étage 2020	Point de prélevement parent	21379	80864	65		REISEAU	0.454791058824202708	43.157558939552328	C	104	Aire Aval-Adour (3)	Résens de distribution	Reseau Collectif ASA DE EYRES MONCUBIE	0	0	0	18339	COURNAUD DANIEL	3343490140004	125 CHEMIN DE DOUMMEYVE	65000	EYRES-MONCUBIE
étage 2020	Point de prélevement parent	21378	80864	65		GRAND ETANG	0.47066737363404819	43.157558939552328	B	829	Aire Aval-Adour (151)	Cours de distribution	Reseau Collectif ASA DE EYRES MONCUBIE	50	33 000	22	22420	DUJOU ROBERT	4191348530001	210 RUE GESPE	65360	ARIZAC-ADOUR
étage 2020	Point de prélevement parent	21377	80864	65		CALBROS LOOS	0.4051799397785192	43.18466994031066	C	104	Aire Aval-Adour (151)	Cours de distribution	Reseau Collectif ASA DE EYRES MONCUBIE	0	0	0	18339	COUSO EDWIGE	378352500023	95 CHEMIN DE LOUJETAU	65200	AYBIS
étage 2020	Point de prélevement parent	19847	20025_2019.796.61.012	64		BALIRAC-MAUMUSSON	0.238308447268931	43.516590502595917	B	146	Lees (146)	Cours d'eau	LEIS DL GARLIN LARLETTE	30 936	535	1847	DUJOU COUSO EVELYNE	420343100001	71 CHEMIN DE LA GARE	64300	ARIZAC-ADOUR	
étage 2020	Point de prélevement parent	1815	80418	65		MANT	0.49901888125406879	43.591304112288893	B	142	Aire Aval-Adour (151)	Résens de distribution	Reseau Collectif ASA DE PEYRE MANT MOUSSON	0	0	0	1815	DUJOU JEAN LUC	401159590001	MAISON LACAMPAGNE	64700	JAGETMAU
étage 2020	Point de prélevement parent	20299	007	65		TILUANET	0.16857637023005127	43.784979072721882	C	100	Adour Amont (152)	Retenue d'écoulement	TILUANET 22150007	15 000	7.89	20299	DUJOU JEAN LOUIS PATRICK	382037800001	VIDALON	32460	HIOUGA	
étage 2020	Point de prélevement parent	17999	49396	65		REISEAU	0.507001137160816628	43.820766034522428	C	104	Aire Aval-Adour (3)	Résens de distribution	Reseau Collectif ASA DE BENOQUET	0	0	0	17999	DUJOU ALAIN MARIE	487626180001	290 CHEMIN DE LOUJETAU	65200	BENOQUET
étage 2020	Point de prélevement parent	20030	2390.216.3942_3942	65		PACHERIS	0.174387291340504188	43.6229916340416034	C	104	Adour Amont (221)	Nappe d'accompagnement	NAPPE ACCOMPAGNEMENT ISOCHRONIE 90	11	8 066	4	30069	DUJOU GILLES	3010175550001	1 route de Madiran	65000	CORRELAN
étage 2020	Point de distribution	30699	4114	65		REISEAU	0.9088054167055141	43.673292780150669	C	142	Lays (142)	Résens de distribution	Reseau Collectif CASSEN	0	0	0	20069	DUJOU JEAN VINCENT	3404245240002	PAREZ ET ROUTE DE LABESCAUX CHEMIN DE POLY	40180	SAINAGNAC-ET-CAMBRAN
étage 2020	Point de prélevement fils	28672	62367	65		CASSEN	0.98647491841673643	43.662462697546515	AR	44	Lays (142)	Cours d'eau	Riviere Lays reunis	0	0	0	16163	DUJOU JEAN VINCENT	3404245240002	PAREZ ET ROUTE DE LABESCAUX CHEMIN DE POLY	40180	SAINAGNAC-ET-CAMBRAN
étage 2020	Point de prélevement parent	16163	1303	65		BAA	0.10568538106166204	43.62902532080022	AC	6	Lays (142)	Cours d'eau	Riviere Lays reunis	40	14 400	12	16163	DUJOU JEAN VINCENT	3404245240002	PAREZ ET ROUTE DE LABESCAUX CHEMIN DE POLY	40180	SAINAGNAC-ET-CAMBRAN
étage 2020	Point de prélevement parent	18235	86667	65		SAINTE-LOUBOUER	0.41207232820152887	43.609946679001786	B	104	Aire Aval-Adour (3)	Résens de distribution	Reseau Collectif ASA DES PMS SAINT LOUBOUER 4	0	0	0	18235	DUJOU MICHEL	377499640001	062 ROUTE HARGUETTE	40120	GENIE-LES-BAINS
étage 2020	Point de prélevement parent	22438	SPRUE.65235_65201449	65		CASSARD-RIVIERE	0.1007260168324692108	43.51525431927512	A	246	Adour Amont (221)	Nappe d'accompagnement	Nappe alluviale de l'Adour hors Isochrone	45	30 950	15.36	22438	DUJOU MICHEL	419124830001	11 route de Madiran	65000	JAGETMAU
étage 2020	Point de prélevement parent	15844	2888	65		HAUT DE PONT	0.96315659903212576	43.485153093786631	B	305	Lays (142)	Cours d'eau	Riviere Argant Grand	40	16 200	12.5	15844	DUJOU MICHEL	798928290001	15 ROUTE DE SAUBAGNACQ	40100	DAX
étage 2020	Point de prélevement parent	39119	42677	65		CASSEN	0.98647491841673643	43.662462697546515	AR	44	Lays (142)	Cours d'eau	Riviere Lays reunis	40	2 040	17	39119	DUJOU SEBASTIEN	798928290001	15 ROUTE DE SAUBAGNACQ	40100	DAX
étage 2020	Point de prélevement fils	29160	8007_2012.907.32_1002	65		SAINTE-VEYRE-DE-RUSTAN	0.23909167198200227	43.62994952631126	C	104	Lozet-Arms-Estives (222)	Cours d'eau	ARROS REALIMENTE	0	0	0	21007	DUJOU EDWARD	533714660001	45 avenue du Val d'Ars	65140	AMEAC
étage 2020	Point de prélevement parent	21087	8006_2012.907.32_1002	65		LAMEAC	0.2272349506843624701	43.388530040624701	C	104	Lozet-Arms-Estives (222)	Cours d'eau	ARROS REALIMENTE	43	26 904	14.16	21007	DUJOU EDWARD	533714660001	45 avenue du Val d'Ars	65140	AMEAC
étage 2020	Point de prélevement parent	6835	1739_2019.912.20_1068	65		PAGE	0.19741092766398367	43.900079218414803	D	91	Dozue Amont (150)	Cours d'eau	Riviere Dozue alimentée par CAGC (TALLERIE)	40	26 400	15.71	6835	DUJOU JEAN VINCENT	440611330001	87 rue de Créon Page	40240	SAINTE-AUSTIN
étage 2020	Point de prélevement parent	15847	2887	65		HAUT LEIGARDE	0.12318788497196172	43.561225452691962	EA	108	Dozue Amont (150)	Cours d'eau	Riviere Dozue alimentée par CAGC (TALLERIE)	30	300	10	15847	DUJOU JEAN MICHEL	440611330001	87 rue de Créon Page	40240	SAINTE-AUSTIN
étage 2020	Point de prélevement parent	19497	41660	65		SAHOUQUET	0.12160075005786655	43.67603145541386	F	263	Sr Vincent-Gaves (155)	Cours d'eau	Raissons Canal de SAHOUQUET Q3531082	25	1 708	11.2	19497	DUJOU FOURG JEAN-MICHEL	337720300003	BELLEGARDE	40300	PEY
étage 2020	Point de prélevement parent	19568	41982	65		LES EYRES	0.12182628484376762	43.678310955705954	B	380	Sr Vincent-Gaves (155)	Nappe d'accompagnement	NAPPE ALLUVIALE DES TERRASSES RECENTES	25	2400	1.5	19568	DUJOU FOURG JEAN-MICHEL	337720300003	BELLEGARDE	40300	PEY
étage 2020	Point de distribution	29409	1379	65		TETHEU	0.95739897506585521	43.748414743174068	D	200	Andou-Sr Vincent (140)	Résens de distribution	NAPPE DE LOGGENCE	0	0	0	29409	DUJOU JEAN MICHEL	335595010001	740 ROUTE DE COSLIOS CAMSIES	40990	TETHEU
étage 2020	Point de prélevement parent	28518	8007_2012.907.32_1002	65		CASSEN	0.98647491841673643	43.662462697546515	B	104	Andou-Sr Vincent (140)	Nappe d'accompagnement	NAPPE ALLUVIALE DES TERRASSES RECENTES	0	0	0	28518	DUJOU JEAN MICHEL	335595010001	740 ROUTE DE COSLIOS CAMSIES	40990	TETHEU
étage 2020	Point de prélevement fils	45318	41364	65		BROUCHEOUA	0.9075662714031365	43.758377949049542	DA	225	Sr Vincent-Gaves (155)	Nappe souterraine	NAPPE DE LOGGENCE	0	0	0	39949	DUJOU JEAN MICHEL	335595010001	740 ROUTE DE COSLIOS CAMSIES	40990	TETHEU
étage 2020	Point de prélevement parent	15377	9994	65		CAMSHIES	0.95549394053694002	43.74207638598099	D	200	Andou-Sr Vincent (140)	Nappe d'accompagnement	NAPPE ALLUVIALE DES TERRASSES RECENTES	35	28 178	14.5	15377	DUJOU JEAN MICHEL	335595010001	740 ROUTE DE COSLIOS CAMSIES	40990	TETHEU
étage 2020	Point de prélevement parent	15380	9999	65		LA GERBIERE	0.944757834868110491	43.742275545709535	B	129	Andou-Sr Vincent (140)	Nappe d'accompagnement	NAPPE ALLUVIALE DES TERRASSES RECENTES	40	19 440	11.2	15380	DUJOU JEAN MICHEL	335595010001	740 ROUTE DE COSLIOS CAMSIES	40990	TETHEU
étage 2020	Point de prélevement parent	15379	9998	65		LA GERBIERE	0.9727813491090956	43.752491337127248	B	129	Andou-Sr Vincent (140)	Nappe d'accompagnement	NAPPE ALLUVIALE DES TERRASSES RECENTES	25	17 850	8.1	15379	DUJOU JEAN MICHEL	335595010001	740 ROUTE DE COSLIOS CAMSIES	40990	TETHEU
étage 2020	Point de prélevement parent	28123	1053	65		D'ALENCE	0.98402647607957975	43.729847972280920	E	16	Andou-Sr Vincent (140)	Cours d'eau	Riviere Adou	10	1 500	1	28123	DUJOU JEAN MICHEL	335595010001	740 ROUTE DE COSLIOS CAMSIES	40990	TETHEU
étage 2020	Point de prélevement parent	38900	1181	65		LE-BLANQUE	0.975669607266031	43.752629872637791	A	125	Andou-Sr Vincent (140)	Nappe souterraine	NAPPE DE LOGGENCE	35	6 250	2.5	38900	DUJOU JEAN MICHEL	335595010001	740 ROUTE DE COSLIOS CAMSIES	40990	TETHEU
étage 2020	Point de prélevement parent	4041	74209	65		BESCAS	0.9589794376558442	43.750879016286237	C	274	Andou-Sr Vincent (140)	Nappe d'accompagnement	NAPPE ALLUVIALE DES TERRASSES RECENTES	0	0	0	4041	DUJOU JEAN MICHEL	335595010001	740 ROUTE DE COSLIOS CAMSIES	40990	TETHEU
étage 2020	Point de prélevement parent	4042	74210	65		BESCAS	0.9589794376558442	43.750879016286237	C	274	Andou-Sr Vincent (140)	Nappe d'accompagnement	NAPPE ALLUVIALE DES TERRASSES RECENTES	0	0	0	4042	DUJOU JEAN MICHEL	335595010001	740 ROUTE DE COSLIOS CAMSIES	40990	TETHEU
étage 2020	Point de prélevement parent	30571	6113	65		NARBES	0.95739897506585521	43.74813443556181	C	274	Andou-Sr Vincent (140)	Résens de distribution	Champ captant NARBES	0	0	0	30571	DUJOU MARIE-PIERRE	818585710001	415 ROUTE DE POLY AU GRAND COURNET	40990	TETHEU
étage 2020	Point de prélevement fils	2800	9989	65		KOURNET	0.97276096344687017	43.7439479096936754	D	220	Andou-Sr Vincent (140)	Nappe d'accompagnement	NAPPE ALLUVIALE DES TERRASSES RECENTES	0	0	0	15369	DUJOU MARIE-PIERRE	818585710001	415 ROUTE DE POLY AU GRAND COURNET	40990	TETHEU
étage 2020	Point de prélevement parent	15369	9878	65		NARBES	0.96676238159198272	43.739066457497818	D	134	Andou-Sr Vincent (140)	Nappe d'accompagnement	NAPPE ALLUVIALE DES TERRASSES RECENTES	20	1 960	1.12	15369	DUJOU MARIE-PIERRE	818585710001	415 ROUTE DE POLY AU GRAND COURNET	40990	TETHEU
étage 2020	Point de prélevement parent	15368	9877	65		NARBES	0.96676238159198272	43.739066457497818	D	134	Andou-Sr Vincent (140)	Nappe d'accompagnement	NAPPE ALLUVIALE DES TERRASSES RECENTES	20	29 700	11.2	15368	DUJOU MARIE-PIERRE	818585710001	415 ROUTE DE POLY AU GRAND COURNET	40990	TETHEU
étage 2020	Point de prélevement parent	15378	9996	65		CAMSHIES	0.9581131399771176	43.74213540180668	D	245	Andou-Sr Vincent (140)	Nappe d'accompagnement	NAPPE ALLUVIALE DES TERRASSES RECENTES	20	5 600	3.2	15378	DUJOU MARIE-PIERRE	818585710001	415 ROUTE DE POLY AU GRAND COURNET	40990	TETHEU

Periode	Type de point	N°point	Nom du point de prélèvement	Dpt	Lieu-dit	Commune du point de prélèvement	Coordonnées X (WGS84)	Coordonnées Y (WGS84)	Section cadastrale	Nombres cadastraux	Périmètre (élémentaire)	Type de ressource	Nom de ressource	Débit autorisé (m³/s)	Volume (m³)	Surface (ha)	N° de point parent	Raison sociale	SIRET	Adresse préleveur	CP	commune
étage 2020	Point de prélèvement fils	29942356021		40	RESEAU	BEGAR	48.84353661918751612	43.82701234492388	ZC	228	Andou-S-Vincent (140)	Réseau de distribution	Champ captant + Cierre BADIÉ 2				0	38998/DUPOUY JOELLE	380694900001	MARIAN	44040	BEGAR
étage 2020	Point de prélèvement parent	1414289		40	RESEAU	BEGAR	48.84353661918751612	43.82701234492388	WD	23	Avail-Campagne (141)	Naappe d'acqomagnement	NAPPE DU MIO-PILOU/GAITERNAIRE		38 500	14	1414289/DUPOUY JOELLE	380694900001	MARIAN	44040	BEGAR	
étage 2020	Point de prélèvement fils	1414289		40	RESEAU	BEGAR	48.84353661918751612	43.82701234492388	ZA	13	Andou-S-Vincent (140)	Naappe sousterraine	NAPPE DU MIO-PILOU		32 950	13	1414289/DUPOUY JOELLE	380694900001	MARIAN	44040	BEGAR	
étage 2020	Point de prélèvement parent	1414289		40	RESEAU	BEGAR	48.84353661918751612	43.82701234492388	ZA	5	Andou-S-Vincent (140)	Naappe sousterraine	NAPPE DU MIO-PILOU		45	34 50	13	1414289/DUPOUY JOELLE	380694900001	MARIAN	44040	BEGAR
étage 2020	Point de prélèvement parent	1689132566		40	CAMPAIGNE	TARTAS	40.7829785210299825	43.81830984001411	C	420	Avail-Campagne (141)	Cours d'eau	Riviere NAVARRE		18	976	4,3	1689132566/DUPOUY JOELLE	380694900001	MARIAN	44040	BEGAR
étage 2020	Point de prélèvement parent	1879231930		40	RESEAU	BEGAR	48.84353661918751612	43.82701234492388	WB	88	Avail-Campagne (141)	Cours d'eau	Nappe du MIO-PILOU		4	3 075	2,05	1879231930/DUPOUY JOELLE	380694900001	MARIAN	44040	BEGAR
étage 2020	Point de prélèvement parent	389931636		40	RESEAU	BEGAR	48.84353661918751612	43.82701234492388	ZC	228	Andou-S-Vincent (140)	Naappe sousterraine	NAPPE DU MIO-PILOU		18	1 925	5,65	389931636/DUPOUY JOELLE	380694900001	MARIAN	44040	BEGAR
étage 2020	Point de prélèvement parent	1835338882		40	RESEAU	VIELLE-TURSAN	40.645581477734254	43.68712053305363			Aire Avail-Audon (3)	Réseau de distribution	Reseau Collectif AV VIELLE-TURSAN				0	1835338882/DUPOUY LAURENT	40585 CHAMIN DE COUTET	40320	SAINT-LOUBOUER	
étage 2020	Point de prélèvement parent	1936641063		40	RESEAU	COUDRES	40.5092936018888484	43.888157746643194			Aire Avail-Audon (3)	Réseau de distribution	Reseau Collectif SAINTE ANNE				0	1936641063/DUPOUY MARC JOSEPH	4191975520001	IMPASSE BAILL E LAUNOUIZ	40700	ABIGNAN
étage 2020	Point de prélèvement fils	43242019	2019.762.48.1020	40	RESEAU	ARZACQ-ARRAZIGUET	40.4899482240882719	43.52075815073139			Lays (142)	Cours d'eau	L'UY DE FRANCE REALIMENTE PAR BALAINQ				0	43242019/DUPOUY MARC	420403330001	21 PEYRE	6410	ARZACQ-ARRAZIGUET
étage 2020	Point de prélèvement parent	43242019	2019.762.48.1020	40	RESEAU	ARZACQ-ARRAZIGUET	40.4899482240882719	43.52075815073139			ARZACQ (142)	Réseau de distribution	Reseau Collectif ASA DES PMS SAU/BIUSSE 1				0	43242019/DUPOUY MARC	420403330001	21 PEYRE	6410	ARZACQ-ARRAZIGUET
étage 2020	Point de prélèvement fils	4327474	2019.762.48.1020	40	RESEAU	COLLONGES	40.45791519143276669	43.52075815073139			Lays (142)	Cours d'eau	Riviere Lay de France réalimenté par CAC/BALAINQ				0	4327474/DUPOUY MARC	420403330001	21 PEYRE	6410	ARZACQ-ARRAZIGUET
étage 2020	Point de prélèvement parent	1993523660	2019.762.48.1020	40	RESEAU	ARZACQ-ARRAZIGUET	40.45791519143276669	43.52075815073139			Lays (142)	Cours d'eau	L'UY DE FRANCE REALIMENTE PAR BALAINQ		50	15 000	10	1993523660/DUPOUY MARC	420403330001	21 PEYRE	6410	ARZACQ-ARRAZIGUET
étage 2020	Point de prélèvement parent	213524		40	RESEAU	ARZACQ-ARRAZIGUET	40.45791519143276669	43.52075815073139			Lays (142)	Retenue d'écoulement	LOUIS (147)				0	213524/DUPOUY MARC	420403330001	21 PEYRE	6410	ARZACQ-ARRAZIGUET
étage 2020	Point de prélèvement parent	21383		40	RESEAU	TOUYA	40.45791519143276669	43.52075815073139			Avail-Campagne (141)	Réseau de distribution	Reseau Collectif ASA DES PMS SAU/BIUSSE 1				0	21383/DUPOUY MARC	420403330001	21 PEYRE	6410	ARZACQ-ARRAZIGUET
étage 2020	Point de prélèvement parent	1813818450		40	RESEAU	GHAÏNE	40.3614087066487147	43.63252200032244			Aire Avail-Audon (3)	Réseau de distribution	Reseau Collectif MOLIN DES PERES				0	1813818450/DUPOUY MARIE-CHRISTINE	419197830001	21 RUE PIERRE BRUNE	6410	OLONS
étage 2020	Point de prélèvement parent	191919969		40	RESEAU	SAINT-SEVER	40.5764706651812269	43.73041268442347			Aire Avail-Audon (3)	Réseau de distribution	Reseau Collectif GRAND CARRON				0	191919969/DUPOUY MONIQUE	421584530001	14 PUGNIRETTE	40500	SAINT-SEVER
étage 2020	Point de prélèvement parent	3901363223		40	RESEAU	SAINT-SEVER	40.5764706651812269	43.73041268442347	ZE	40	Aire Avail-Audon (3)	Cours d'eau	Reseau Gabas alimente par ANAGABAS AVAIL				0	3901363223/DUPOUY MONIQUE	421584530001	14 PUGNIRETTE	40500	SAINT-SEVER
étage 2020	Point de distribution	1824		40	RESEAU	SAINT-LOUBOUER	40.12073238280152887	43.680964662901866			Aire Avail-Audon (3)	Réseau de distribution	Reseau Collectif ASA DES PMS SAU/BIUSSE 1				0	1824/DUPOUY PATRICK	4339019310002	90 CHEMIN DE TOUMIOU	40320	SAINT-LOUBOUER
étage 2020	Point de distribution	307334035		40	RESEAU	HAUT-MAUCCO	40.56158305714995207	43.82489948681071			Aire Avail-Audon (3)	Réseau de distribution	Champ captant + Cierre JORDY				0	307334035/DUPOUY PATRICK	394128210001	700 ROUTE DU MIRAL JORDY	40280	HAUT-MAUCCO
étage 2020	Point de distribution	304248085		40	RESEAU	CAMPAGNE	40.467170724040485	43.86460128710751706			Aire Avail-Audon (3)	Réseau de distribution	Reseau Collectif GRAND CARRONNES				0	304248085/DUPOUY PATRICK	394128210001	700 ROUTE DU MIRAL JORDY	40280	HAUT-MAUCCO
étage 2020	Point de distribution	275912916		40	JORDY	HAUT-MAUCCO	40.57590442241401206	43.819467432523733	A	1009	Aire Avail-Audon (3)	Naappe d'acqomagnement	NAPPE DU MARSAN				0	275912916/DUPOUY PATRICK	394128210001	700 ROUTE DU MIRAL JORDY	40280	HAUT-MAUCCO
étage 2020	Point de distribution	275921017		40	JORDY	HAUT-MAUCCO	40.57590442241401206	43.819467432523733	A	1010	Aire Avail-Audon (3)	Naappe d'acqomagnement	NAPPE DU MARSAN				0	275921017/DUPOUY PATRICK	394128210001	700 ROUTE DU MIRAL JORDY	40280	HAUT-MAUCCO
étage 2020	Point de distribution	288738933		40	JORDY	HAUT-MAUCCO	40.57590442241401206	43.819467432523733	A	1106	Aire Avail-Audon (3)	Naappe d'acqomagnement	NAPPE DU MARSAN				0	288738933/DUPOUY PATRICK	394128210001	700 ROUTE DU MIRAL JORDY	40280	HAUT-MAUCCO
étage 2020	Point de distribution	288548269		40	JORDY	HAUT-MAUCCO	40.57590442241401206	43.819467432523733	A	1106	Aire Avail-Audon (3)	Naappe d'acqomagnement	NAPPE DU MARSAN				0	288548269/DUPOUY PATRICK	394128210001	700 ROUTE DU MIRAL JORDY	40280	HAUT-MAUCCO
étage 2020	Point de distribution	2851741		40	JORDY	HAUT-MAUCCO	40.57590442241401206	43.819467432523733	A	1106	Aire Avail-Audon (3)	Naappe d'acqomagnement	NAPPE DU MARSAN				0	2851741/DUPOUY PATRICK	394128210001	700 ROUTE DU MIRAL JORDY	40280	HAUT-MAUCCO
étage 2020	Point de distribution	2864841969		40	JORDY	HAUT-MAUCCO	40.57590442241401206	43.819467432523733	A	231	Aire Avail-Audon (3)	Naappe d'acqomagnement	NAPPE DU MARSAN				0	2864841969/DUPOUY PATRICK	394128210001	700 ROUTE DU MIRAL JORDY	40280	HAUT-MAUCCO
étage 2020	Point de distribution	143097		40	PUGNET	CAMPAGNE	40.6199818366664991	43.8301981345407015	AT	179	Aire Avail-Audon (3)	Naappe d'acqomagnement	NAPPE DU MARSAN		20	26 650	13	143097/DUPOUY PATRICK	394128210001	700 ROUTE DU MIRAL JORDY	40280	HAUT-MAUCCO
étage 2020	Point de distribution	15189		40	SAUBETTE	SAINT-PIERRE-DU-MONT	40.55532028501062725	43.85017045517822	AT	120	Aire Avail-Audon (3)	Naappe d'acqomagnement	NAPPE DU MARSAN		50	36 900	18	15189/DUPOUY PATRICK	394128210001	700 ROUTE DU MIRAL JORDY	40280	HAUT-MAUCCO
étage 2020	Point de distribution	151797762		40	SAUBETTE	SAINT-PIERRE-DU-MONT	40.55532028501062725	43.85017045517822	AT	114	Aire Avail-Audon (3)	Naappe d'acqomagnement	NAPPE DU MARSAN		37	47 861	15,27	151797762/DUPOUY PATRICK	394128210001	700 ROUTE DU MIRAL JORDY	40280	HAUT-MAUCCO
étage 2020	Point de distribution	15181		40	JORDY	HAUT-MAUCCO	40.57590442241401206	43.819467432523733	A	228	Aire Avail-Audon (3)	Naappe d'acqomagnement	NAPPE DU MARSAN		97	38 950	16	15181/DUPOUY PATRICK	394128210001	700 ROUTE DU MIRAL JORDY	40280	HAUT-MAUCCO
étage 2020	Point de distribution	173794241		40	RESEAU	MEILHAN	40.6989494386677479	43.8021060428292395			Avail-Campagne (141)	Réseau de distribution	Reseau Collectif SI MEILHAN				0	173794241/DUPOUY PATRICK	394128210001	700 ROUTE DU MIRAL JORDY	40280	HAUT-MAUCCO
étage 2020	Point de distribution	1738514856		40	RESEAU	LANDES DE MARIETERRE	40.53562582832669818	43.827501317463511	AM	78	Avail-Campagne (141)	Naappe d'acqomagnement	NAPPE DU MARSAN		20	9 340	2,88	1738514856/DUPOUY PATRICK	394128210001	700 ROUTE DU MIRAL JORDY	40280	HAUT-MAUCCO
étage 2020	Point de distribution	18851		40	RESEAU	GRAND CARRONNES	40.61964503106695912	43.835090424471504	AT	145	Aire Avail-Audon (3)	Naappe d'acqomagnement	NAPPE DU MARSAN		21	14 863	7,25	18851/DUPOUY PATRICK	394128210001	700 ROUTE DU MIRAL JORDY	40280	HAUT-MAUCCO
étage 2020	Point de distribution	1736624214		40	RESEAU	MEILHAN	40.6989494386677479	43.8021060428292395			Avail-Campagne (141)	Réseau de distribution	Reseau Collectif SI MEILHAN				0	1736624214/DUPOUY PHILIPPE	480600480001	422 ROUTE DE TICON	40400	TARTAS
étage 2020	Point de distribution	189494954		40	RESEAU	LE FRANCS	40.7585131362752409	43.82723559111201	D	141	Avail-Campagne (141)	Naappe d'acqomagnement	NAPPE DU MIOCKENE (HEL YETHIN)		50	55 000	20	189494954/DUPOUY PHILIPPE	480600480001	422 ROUTE DE TICON	40400	TARTAS
étage 2020	Point de distribution	190243606960878		40	RESEAU	LE FRANCS	40.7585131362752409	43.82723559111201	D	153	Avail-Campagne (141)	Naappe d'acqomagnement	NAPPE DU MIOCKENE (HEL YETHIN)		40	65 688	20,25	190243606960878/DUPOUY PHILIPPE	480600480001	422 ROUTE DE TICON	40400	TARTAS
étage 2020	Point de distribution	191843020		40	RESEAU	LE FRANCS	40.7585131362752409	43.82723559111201	D	138	Avail-Campagne (141)	Naappe d'acqomagnement	NAPPE DU MIOCKENE (HEL YETHIN)		30	52 580	19,2	191843020/DUPOUY PHILIPPE	480600480001	422 ROUTE DE TICON	40400	TARTAS
étage 2020	Point de distribution	1933040887		40	RESEAU	FRANCES	40.75784113519135584	43.836670937847664	D	510	Avail-Campagne (141)	Naappe d'acqomagnement	NAPPE DU MIOCKENE (AQUITANEN)		30	27 500	10	1933040887/DUPOUY PHILIPPE	480600480001	422 ROUTE DE TICON	40400	TARTAS
étage 2020	Point de distribution	1964821741		40	RESEAU	LAGRANHS	40.7581525094609989	43.826520114094201	E	221	Avail-Campagne (141)	Naappe d'acqomagnement	NAPPE DU MIOCKENE (HEL YETHIN)		15	5 000	2	1964821741/DUPOUY PHILIPPE	480600480001	422 ROUTE DE TICON	40400	TARTAS
étage 2020	Point de distribution	191843020		40	RESEAU	FRANCES	40.75784113519135584	43.836670937847664	D	510	Avail-Campagne (141)	Naappe d'acqomagnement	NAPPE DU MIOCKENE (AQUITANEN)		30	27 500	10	191843020/DUPOUY PHILIPPE	480600480001	422 ROUTE DE TICON	40400	TARTAS
étage 2020	Point de distribution	18490	7174	40	RESEAU	SAINT-LOUBOUER	40.12073238280152887	43.680964662901866			Aire Avail-Audon (3)	Réseau de distribution	Reseau Collectif ASA DE CASTELNAL-TURSAN				0	184907174/DUPOUY STIEPHANE	515296610001	495 CHEMIN DE SAINT-MAGRIN	40320	ASTILL-NAL-TURSAN
étage 2020	Point de distribution	16661	3236	40	RESEAU	CHAMIRIAOU	40.519231280263136069	43.80274542532336669														

Periode	Type de point	N° point	Nom du point de prélèvement	Dpt	Licé-dit	Commune du point de prélèvement	Coordonnées X (WGS84)	Coordonnées Y (WGS84)	Section cadastrale	Nom du cadastre	Primaire (élémentaire)	Type de ressource	Nom de ressource	Débit autorisé (m³/h)	Volume (m³)	Surface (ha)	N° de point parent	Régime sociale	SIRET	Adresse préleveur	CP	Commune	
étage 2020	Point de prélèvement parent	191737_4081	40 BARON	40		LE VIGNAU	43.78439280557723	43.93142148589187	A	233	Aire Aval-Andon (3)	Cours d'eau	Riviere SOUYGN Q110700 alimentee par ASA NORD				191737	DURAND PHILIPPE	3315468700025	532 ROUTE DU FLAC	40720	LE VIGNAU	
étage 2020	Point de distribution	2943131539	40 RESEAU	40		RIION-DES-LANDES	40.9449549618484229	43.93142148589187	E	753	Aval-Campagne (141)	Réseaux de distribution	Champ captant + Citeme COUCHOY				294313	DUROI VINCENT	38069999900019	COUCHOY	40370	RIION-DES-LANDES	
étage 2020	Point de distribution	2943141542	40 RESEAU	40		RIION-DES-LANDES	40.9449549618484229	43.93142148589187	E	753	Aval-Campagne (141)	Réseaux de distribution	Champ captant + Citeme TYLAYS				294314	DUROI VINCENT	38069999900019	COUCHOY	40370	RIION-DES-LANDES	
étage 2020	Point de distribution	2943151546	40 RESEAU	40		RIION-DES-LANDES	40.9449549618484229	43.93142148589187	E	753	Aval-Campagne (141)	Réseaux de distribution	Champ captant + Citeme COUCHOY 2				294315	DUROI VINCENT	38069999900019	COUCHOY	40370	RIION-DES-LANDES	
étage 2020	Point de distribution	2786760066	40 COUCHOY	40		RIION-DES-LANDES	40.9258484946443108	43.9296877914859272	E	753	Aval-Campagne (141)	Nappe d'accompagnement	NAPPE DU MIO-PILOQ/ATENAIRE				0	43572	DUROI VINCENT	38069999900019	COUCHOY	40370	RIION-DES-LANDES
étage 2020	Point de distribution	2786760076	40 COUCHOY	40		RIION-DES-LANDES	40.9267979489748523	43.92971768281268	E	753	Aval-Campagne (141)	Nappe d'accompagnement	NAPPE DU MIO-PILOQ/ATENAIRE				0	43572	DUROI VINCENT	38069999900019	COUCHOY	40370	RIION-DES-LANDES
étage 2020	Point de distribution	2786760086	40 COUCHOY	40		RIION-DES-LANDES	40.9277061824029295	43.92981575675736	E	753	Aval-Campagne (141)	Nappe d'accompagnement	NAPPE DU MIO-PILOQ/ATENAIRE				0	43572	DUROI VINCENT	38069999900019	COUCHOY	40370	RIION-DES-LANDES
étage 2020	Point de distribution	2818257146	40 TUVAYS	40		RIION-DES-LANDES	40.8825731640214978	43.92899154602078	E	683	Aval-Campagne (141)	Nappe d'accompagnement	NAPPE DU MIO-PILOQ/ATENAIRE				0	14851	DUROI VINCENT	38069999900019	COUCHOY	40370	RIION-DES-LANDES
étage 2020	Point de distribution	2818131441	40 TUVAYS	40		RIION-DES-LANDES	40.8872791925445512	43.92943963928561	E	683	Aval-Campagne (141)	Nappe d'accompagnement	NAPPE DU MIO-PILOQ/ATENAIRE				0	14851	DUROI VINCENT	38069999900019	COUCHOY	40370	RIION-DES-LANDES
étage 2020	Point de distribution	149516784	40 TUVAYS	40		RIION-DES-LANDES	40.8710641257969183	43.929009248080846	E	683	Aval-Campagne (141)	Nappe d'accompagnement	NAPPE DU MIO-PILOQ/ATENAIRE		18	12 650	40	14851	DUROI VINCENT	38069999900019	COUCHOY	40370	RIION-DES-LANDES
étage 2020	Point de distribution	149516784	40 COUCHOY	40		RIION-DES-LANDES	40.8710641257969183	43.92943963928561	E	754	Aval-Campagne (141)	Nappe d'accompagnement	NAPPE DU MIO-PILOQ/ATENAIRE		30	55 000	20	14851	DUROI VINCENT	38069999900019	COUCHOY	40370	RIION-DES-LANDES
étage 2020	Point de distribution	190624806	40 COUCHOY	40		RIION-DES-LANDES	40.8720073215442678	43.929009248080846	E	683	Aval-Campagne (141)	Nappe d'accompagnement	NAPPE DU MIO-PILOQ/ATENAIRE		32	35 750	13	14851	DUROI VINCENT	38069999900019	COUCHOY	40370	RIION-DES-LANDES
étage 2020	Point de distribution	435727761	40 COUCHOY	40		RIION-DES-LANDES	40.8727866012444551	43.9287917162525609	E	626	Aval-Campagne (141)	Nappe d'accompagnement	NAPPE DU MIO-PILOQ/ATENAIRE		36	55 000	20	43572	DUROI VINCENT	38069999900019	COUCHOY	40370	RIION-DES-LANDES
étage 2020	Point de distribution	435727761	40 CASTELNAVET	40		CASTELNAVET	43.57391200488407544	43.666660012546777	D	150	Dozue Amont (150)	Retenue décomectée	RETEUENS COLLINAIRES DOUZE AMONT				0	43020	DURREIGNE LIONEL	4090449000010	RORENDEUIL	32296	CASTEL NAVET
étage 2020	Point de distribution	225894848165257	65 TOSTAT	65		TOSTAT	40.99591382619318657	43.34521329317428	D	56	Adour Amont (221)	Cours d'eau	Canal gere par ASA de BAZILLAC FLORENCE				0	22587	DUSSAC FREDERIC	7858787100013	0 A RUE D LIGNOUAS	65140	TOSTAT
étage 2020	Point de distribution	225894848165257	65 TOSTAT	65		TOSTAT	40.997241210670952095	43.335651834226708	D	66	Adour Amont (221)	Cours d'eau	Canal gere par ASA de BAZILLAC FLORENCE				0	22587	DUSSAC FREDERIC	7858787100013	0 A RUE D LIGNOUAS	65140	TOSTAT
étage 2020	Point de distribution	225874848165257	65 TOSTAT	65		TOSTAT	40.99590942744112308	43.338042032014461	A	56	Adour Amont (221)	Cours d'eau	Canal gere par ASA de BAZILLAC FLORENCE		60	15 158	8,35	22587	DUSSAC FREDERIC	7858787100013	0 A RUE D LIGNOUAS	65140	TOSTAT
étage 2020	Point de distribution	38824848165257	65 LALANDE	65		LALANDE	40.99742716080139133	43.328089131829462	A	31	Adour Amont (221)	Nappe d'accompagnement	Nappe alluviale de l'Adour hors isochrone				0	38823	DUSSAC MONTAGNON SANDRINE	4883413600015	29 rue saint amde	65500	MARSAC
étage 2020	Point de distribution	38824848165257	65 LALANDE	65		LALANDE	40.9820065591975998	43.329274264464312	A	20	Adour Amont (221)	Nappe d'accompagnement	Nappe alluviale de l'Adour hors isochrone				0	38823	DUSSAC MONTAGNON SANDRINE	4883413600015	29 rue saint amde	65500	MARSAC
étage 2020	Point de distribution	38824848165257	65 LA PALETTE	65		LA PALETTE	40.94272802723417892	43.33621290439312	ZB	87	Adour Amont (221)	Nappe d'accompagnement	Nappe alluviale de l'Adour hors isochrone				0	38823	DUSSAC MONTAGNON SANDRINE	4883413600015	29 rue saint amde	65500	MARSAC
étage 2020	Point de distribution	38824848165257	65 MARSAC	65		MARSAC	40.89977697691484436	43.32811588012506	B	87	Adour Amont (221)	Cours d'eau	Canal gere par JASA d'AURENS MASCAZARINGET		1	035	0,57	38823	DUSSAC MONTAGNON SANDRINE	4883413600015	29 rue saint amde	65500	MARSAC
étage 2020	Point de distribution	38824848165257	65 MARSAC	65		MARSAC	40.92808461322606796	43.3301697120928138	ZA	2	Adour Amont (221)	Nappe d'accompagnement	Nappe alluviale de l'Adour hors isochrone		80	12 178	6,4	38823	DUSSAC MONTAGNON SANDRINE	4883413600015	29 rue saint amde	65500	MARSAC
étage 2020	Point de distribution	38824848165257	65 PUJO	65		PUJO	40.90961466208449828	43.367063505745893	ZB	83	Adour Amont (221)	Nappe d'accompagnement	Nappe alluviale de l'Adour hors isochrone		80	5 158	2,56	38823	DUSSAC MONTAGNON SANDRINE	4883413600015	29 rue saint amde	65500	MARSAC
étage 2020	Point de distribution	144172340	40 COUSTAU	40		COUSTAU	41.0753842123281112	43.708089513411576	BY	103	St Vincent-Gaves (155)	Nappe d'accompagnement	NAPPE ALLUVIALE DES TERRASSES RECENTES		30	19 200	12	44418	DUSSARAT JEAN LUC	4202275900028	12 RUE DES BARTHES - COUSTAU	40100	DAUX
étage 2020	Point de distribution	144172340	40 PEIS DE BIEU	40		PEIS DE BIEU	41.0087341569706574	43.695403968400282	CI	201	St Vincent-Gaves (155)	Nappe d'accompagnement	NAPPE ALLUVIALE DES TERRASSES RECENTES		30	8 000	5	44418	DUSSARAT JEAN LUC	4202275900028	12 RUE DES BARTHES - COUSTAU	40100	DAUX
étage 2020	Point de distribution	281213493	40 SAUIGNAC-ET-CAMBRAN	40		SAUIGNAC-ET-CAMBRAN	41.0087341569706574	43.695403968400282	CI	201	St Vincent-Gaves (155)	Nappe d'accompagnement	NAPPE ALLUVIALE DES TERRASSES RECENTES		35	19 320	11,6	15848	DUSSARAT LAURENT	41066477100016	455 ROUTE DE LA FORET	40180	SAUIGNAC-ET-CAMBRAN
étage 2020	Point de distribution	281213493	40 SAUIGNAC-ET-CAMBRAN	40		SAUIGNAC-ET-CAMBRAN	41.0087341569706574	43.695403968400282	CI	201	St Vincent-Gaves (155)	Nappe d'accompagnement	NAPPE ALLUVIALE DES TERRASSES RECENTES		35	19 320	11,6	15848	DUSSARAT LAURENT	41066477100016	455 ROUTE DE LA FORET	40180	SAUIGNAC-ET-CAMBRAN
étage 2020	Point de distribution	281213493	40 SAUIGNAC-ET-CAMBRAN	40		SAUIGNAC-ET-CAMBRAN	41.0087341569706574	43.695403968400282	CI	201	St Vincent-Gaves (155)	Nappe d'accompagnement	NAPPE ALLUVIALE DES TERRASSES RECENTES		35	19 320	11,6	15848	DUSSARAT LAURENT	41066477100016	455 ROUTE DE LA FORET	40180	SAUIGNAC-ET-CAMBRAN
étage 2020	Point de distribution	281213493	40 SAUIGNAC-ET-CAMBRAN	40		SAUIGNAC-ET-CAMBRAN	41.0087341569706574	43.695403968400282	CI	201	St Vincent-Gaves (155)	Nappe d'accompagnement	NAPPE ALLUVIALE DES TERRASSES RECENTES		35	19 320	11,6	15848	DUSSARAT LAURENT	41066477100016	455 ROUTE DE LA FORET	40180	SAUIGNAC-ET-CAMBRAN
étage 2020	Point de distribution	281213493	40 SAUIGNAC-ET-CAMBRAN	40		SAUIGNAC-ET-CAMBRAN	41.0087341569706574	43.695403968400282	CI	201	St Vincent-Gaves (155)	Nappe d'accompagnement	NAPPE ALLUVIALE DES TERRASSES RECENTES		35	19 320	11,6	15848	DUSSARAT LAURENT	41066477100016	455 ROUTE DE LA FORET	40180	SAUIGNAC-ET-CAMBRAN
étage 2020	Point de distribution	281213493	40 SAUIGNAC-ET-CAMBRAN	40		SAUIGNAC-ET-CAMBRAN	41.0087341569706574	43.695403968400282	CI	201	St Vincent-Gaves (155)	Nappe d'accompagnement	NAPPE ALLUVIALE DES TERRASSES RECENTES		35	19 320	11,6	15848	DUSSARAT LAURENT	41066477100016	455 ROUTE DE LA FORET	40180	SAUIGNAC-ET-CAMBRAN
étage 2020	Point de distribution	281213493	40 SAUIGNAC-ET-CAMBRAN	40		SAUIGNAC-ET-CAMBRAN	41.0087341569706574	43.695403968400282	CI	201	St Vincent-Gaves (155)	Nappe d'accompagnement	NAPPE ALLUVIALE DES TERRASSES RECENTES		35	19 320	11,6	15848	DUSSARAT LAURENT	41066477100016	455 ROUTE DE LA FORET	40180	SAUIGNAC-ET-CAMBRAN
étage 2020	Point de distribution	281213493	40 SAUIGNAC-ET-CAMBRAN	40		SAUIGNAC-ET-CAMBRAN	41.0087341569706574	43.695403968400282	CI	201	St Vincent-Gaves (155)	Nappe d'accompagnement	NAPPE ALLUVIALE DES TERRASSES RECENTES		35	19 320	11,6	15848	DUSSARAT LAURENT	41066477100016	455 ROUTE DE LA FORET	40180	SAUIGNAC-ET-CAMBRAN
étage 2020	Point de distribution	281213493	40 SAUIGNAC-ET-CAMBRAN	40		SAUIGNAC-ET-CAMBRAN	41.0087341569706574	43.695403968400282	CI	201	St Vincent-Gaves (155)	Nappe d'accompagnement	NAPPE ALLUVIALE DES TERRASSES RECENTES		35	19 320	11,6	15848	DUSSARAT LAURENT	41066477100016	455 ROUTE DE LA FORET	40180	SAUIGNAC-ET-CAMBRAN
étage 2020	Point de distribution	281213493	40 SAUIGNAC-ET-CAMBRAN	40		SAUIGNAC-ET-CAMBRAN	41.0087341569706574	43.695403968400282	CI	201	St Vincent-Gaves (155)	Nappe d'accompagnement	NAPPE ALLUVIALE DES TERRASSES RECENTES		35	19 320	11,6	15848	DUSSARAT LAURENT	41066477100016	455 ROUTE DE LA FORET	40180	SAUIGNAC-ET-CAMBRAN
étage 2020	Point de distribution	281213493	40 SAUIGNAC-ET-CAMBRAN	40		SAUIGNAC-ET-CAMBRAN	41.0087341569706574	43.695403968400282	CI	201	St Vincent-Gaves (155)	Nappe d'accompagnement	NAPPE ALLUVIALE DES TERRASSES RECENTES		35	19 320	11,6	15848	DUSSARAT LAURENT	41066477100016	455 ROUTE DE LA FORET	40180	SAUIGNAC-ET-CAMBRAN
étage 2020	Point de distribution	281213493	40 SAUIGNAC-ET-CAMBRAN	40		SAUIGNAC-ET-CAMBRAN	41.0087341569706574	43.695403968400282	CI	201	St Vincent-Gaves (155)	Nappe d'accompagnement	NAPPE ALLUVIALE DES TERRASSES RECENTES		35	19 320	11,6	15848	DUSSARAT LAURENT	41066477100016	455 ROUTE DE LA FORET	40180	SAUIGNAC-ET-CAMBRAN
étage 2020	Point de distribution	281213493	40 SAUIGNAC-ET-CAMBRAN	40		SAUIGNAC-ET-CAMBRAN	41.0087341569706574	43.695403968400282	CI	201	St Vincent-Gaves (155)	Nappe d'accompagnement	NAPPE ALLUVIALE DES TERRASSES RECENTES		35	19 320	11,6	15848	DUSSARAT LAURENT	41066477100016	455 ROUTE DE LA FORET	40180	SAUIGNAC-ET-CAMBRAN
étage 2020	Point de distribution	281213493	40 SAUIGNAC-ET-CAMBRAN	40		SAUIGNAC-ET-CAMBRAN	41.0087341569706574	43.695403968400282	CI	201	St Vincent-Gaves (155)	Nappe d'accompagnement	NAPPE ALLUVIALE DES TERRASSES RECENTES		35	19 320	11,6	15848	DUSSARAT LAURENT	41066477100016	455 ROUTE DE LA FORET	40180	SAUIGNAC-ET-CAMBRAN
étage 2020	Point de distribution	281213493	40 SAUIGNAC-ET-CAMBRAN	40		SAUIGNAC-ET-CAMBRAN	41.0087341569706574	43.695403968400282	CI	201	St Vincent-Gaves (155)	Nappe d'accompagnement	NAPPE ALLUVIALE DES TERRASSES RECENTES		35	19 320	11,6	15848	DUSSARAT LAURENT	41066477100016	455 ROUTE DE LA FORET	40180	SAUIGNAC-ET-CAMBRAN
étage 2020	Point de distribution	281213493	40 SAUIGNAC-ET-CAMBRAN	40		SAUIGNAC-ET-CAMBRAN	41.008734																

Année	Période	Type de point	N° point	Nom du point de prélèvement	Dpt	Lieu-dit	Coordonnées X (WGS84)	Coordonnées Y (WGS84)	Section cadastrale	Nom des coordonnées	Section cadastrale	Nom des coordonnées	Superficie (m²)	Volume (m³)	Surface (ha)	N° de point parent	Raison sociale	SIRET	Adresse préleveur	CP	commune	
2020	étage 2020	Point de prélèvement fils	2815611631	40 MONT	RIEN-DES-LANDES	09414292591	1194276	43.913350660910678	AA	52	Aval-Campagne (141)	Nappe d'accompagnement	NAPPE DU MIO-PLIO-QUAITERNAIRE	0	0	15001	ARC EN CHEL	2300691600010	6100	CHIEMIN DE PEDEPONTAUT	47000	MONSIEUR
2020	étage 2020	Point de prélèvement fils	2864411960	40 GUMOUN	MONSIEUR	0319738398831862	43.01089410004095	ZH	51	Lays (142)	Nappe souterraine	NAPPE DU BEARN SUD LANDES	15	3 575	0	92248	ARC EN CHEL	2300691600010	6100	CHIEMIN DE PEDEPONTAUT	47000	MONSIEUR
2020	étage 2020	Point de prélèvement parent	149296747	40 MONT	RIEN-DES-LANDES	0493076554781648	43.913350660910678	AA	52	Aval-Campagne (141)	Nappe d'accompagnement	NAPPE DU MIO-PLIO-QUAITERNAIRE	50	35 750	0	14818	ARC EN CHEL	2300691600010	6100	CHIEMIN DE PEDEPONTAUT	47000	MONSIEUR
2020	étage 2020	Point de prélèvement parent	149831765	40 JEANNOT	RIEN-DES-LANDES	09827205678884016	43.92829598789509	F	31	Aval-Campagne (141)	Nappe d'accompagnement	NAPPE DU MIO-PLIO-QUAITERNAIRE	50	35 750	13	14818	ARC EN CHEL	2300691600010	6100	CHIEMIN DE PEDEPONTAUT	47000	MONSIEUR
2020	étage 2020	Point de prélèvement parent	14970632	40 JEANNOT	RIEN-DES-LANDES	098201966567290626	43.92795267510169	F	15	Aval-Campagne (141)	Nappe d'accompagnement	NAPPE DU MIO-PLIO-QUAITERNAIRE	50	35 750	13	14970	ARC EN CHEL	2300691600010	6100	CHIEMIN DE PEDEPONTAUT	47000	MONSIEUR
2020	étage 2020	Point de prélèvement parent	15001	40 MONT	RIEN-DES-LANDES	0319738398831862	43.01089410004095	AA	52	Aval-Campagne (141)	Nappe d'accompagnement	NAPPE DU MIO-PLIO-QUAITERNAIRE	50	21 175	27	15001	ARC EN CHEL	2300691600010	6100	CHIEMIN DE PEDEPONTAUT	47000	MONSIEUR
2020	étage 2020	Point de prélèvement parent	1625311626	40 RESEAU	BEGGAR	03174548177458238	43.8130130744274466	AA	52	Aval-Campagne (140)	Ressou de distribution	Ressou Collectif DU QUI PROUY	0	0	0	0	0	0	0	0	0	0
2020	étage 2020	Point de prélèvement parent	1676612259	40 GUMOUN	MONSIEUR	014912628942732629	43.0886196356226	ZH	52	Lays (142)	Retenue déconectée	Reservoir GUMOUN (28000 m³)	70	28 000	1487	16766	ARC EN CHEL	2300691600010	6100	CHIEMIN DE PEDEPONTAUT	47000	MONSIEUR
2020	étage 2020	Point de prélèvement parent	1676812261	40 GUMOUN	MONSIEUR	015922683929195811	43.6108714899757311	ZH	50	Lays (142)	Retenue déconectée	Reservoir GUMOUN (28000 m³)	40	6 000	4,8	16768	ARC EN CHEL	2300691600010	6100	CHIEMIN DE PEDEPONTAUT	47000	MONSIEUR
2020	étage 2020	Point de prélèvement parent	181218643	40 RESEAU	MANT	04990118812540879	43.01089410004095	ZH	51	Lays (142)	Retenue de distribution	Ressou Collectif ASA DE PEYRE MANT MONSIEUR	40	2 655	1,3	18121	ARC EN CHEL	2300691600010	6100	CHIEMIN DE PEDEPONTAUT	47000	MONSIEUR
2020	étage 2020	Point de prélèvement parent	181291779	40 BEGAAR	BEGGAR	03187044897279002	43.84808981963646	F	187	Lays (142)	Cours d'eau	Ressou Collectif LIZOU ORZIOU	40	2 655	1,3	18129	ARC EN CHEL	2300691600010	6100	CHIEMIN DE PEDEPONTAUT	47000	MONSIEUR
2020	étage 2020	Point de prélèvement parent	1888819028	40 GUMOUN	MONSIEUR	014928880959049556	43.610788193930555	ZH	51	Lays (142)	Source	SOURCE ET RUISSELLEMENT	13	1356	11,3	18888	ARC EN CHEL	2300691600010	6100	CHIEMIN DE PEDEPONTAUT	47000	MONSIEUR
2020	étage 2020	Point de prélèvement parent	1888939028	40 GUMOUN	MONSIEUR	014928880959049556	43.610788193930555	ZH	51	Lays (142)	Source	SOURCE ET RUISSELLEMENT	13	1356	11,3	18889	ARC EN CHEL	2300691600010	6100	CHIEMIN DE PEDEPONTAUT	47000	MONSIEUR
2020	étage 2020	Point de prélèvement parent	19246	40 GUMOUN	MONSIEUR	0317803884096020	43.6108714899757311	ZH	51	Lays (142)	Nappe souterraine	NAPPE DU MIO-PLIO-QUAITERNAIRE	60	28 000	20	19246	ARC EN CHEL	2300691600010	6100	CHIEMIN DE PEDEPONTAUT	47000	MONSIEUR
2020	étage 2020	Point de prélèvement parent	19429	40 BEGAAR	BEGGAR	03174548177458238	43.8130130744274466	AA	52	Aval-Campagne (141)	Ressou de distribution	Ressou Collectif DU QUI PROUY	0	0	0	0	0	0	0	0	0	0
2020	étage 2020	Point de prélèvement parent	19429	40 BEGAAR	BEGGAR	03174548177458238	43.8130130744274466	AA	52	Aval-Campagne (141)	Ressou de distribution	Ressou Collectif DU QUI PROUY	0	0	0	0	0	0	0	0	0	0
2020	étage 2020	Point de prélèvement parent	389711628	40 LA PEYRAT	BEGGAR	085582641280144011	43.8247147818189984	E	291	Andos-Vicentin (140)	Nappe souterraine	NAPPE DU MIO-CKE (ARMAGNAC)	60	34 325	13,73	38971	ARC EN CHEL	2300691600010	6100	CHIEMIN DE PEDEPONTAUT	47000	MONSIEUR
2020	étage 2020	Point de prélèvement parent	391293810	40 HOUN DOUS CLAUS	BEGGAR	084031861161527015	43.8063198925889878	WB	88	Aval-Campagne (141)	Cours d'eau	Rivière Midouze	40	3 075	20,5	39129	ARC EN CHEL	2300691600010	6100	CHIEMIN DE PEDEPONTAUT	47000	MONSIEUR
2020	étage 2020	Point de prélèvement parent	395280	40 JEANNOT	RIEN-DES-LANDES	097966171742471966	43.92721335271563	E	20	Aval-Campagne (141)	Nappe d'accompagnement	NAPPE DU MIO-PLIO-QUAITERNAIRE	25	13 750	5	39528	ARC EN CHEL	2300691600010	6100	CHIEMIN DE PEDEPONTAUT	47000	MONSIEUR
2020	étage 2020	Point de distribution	42791	40 GUMOUN	MONSIEUR	032961425821221400	43.6108714899757311	ZH	51	Lays (142)	Cours d'eau	Ressou Collectif DU GRABOT	80	4 290	1,7	42791	ARC EN CHEL	2300691600010	6100	CHIEMIN DE PEDEPONTAUT	47000	MONSIEUR
2020	étage 2020	Point de distribution	46821	40 PUNAY	MAZBOLLES	046482005923088	43.431491027594637	E	85	Lays (142)	Cours d'eau	L'UY DE BEARN REALIMENTE PAR AUYGUELOU	35	34 500	23	46821	ARC EN CHEL	2300691600010	6100	CHIEMIN DE PEDEPONTAUT	47000	MONSIEUR
2020	étage 2020	Point de distribution	301235740	40 RESEAU	POLYDESSEAUX	034259862708159508	43.988490071961741	A	292	Mdour Aval (151)	Ressou de distribution	Ressou Collectif LOSTALOT	30123	5 400	2,2	30123	ARC EN CHEL	2300691600010	6100	CHIEMIN DE PEDEPONTAUT	47000	MONSIEUR
2020	étage 2020	Point de distribution	30131011	40 CUMUDEMMA	LACQUY	033065401734614596	43.96891565434884	A	292	Mdour Aval (151)	Ressou de distribution	Ressou Collectif CUMUDEMMA	30131	5 400	2,2	30131	ARC EN CHEL	2300691600010	6100	CHIEMIN DE PEDEPONTAUT	47000	MONSIEUR
2020	étage 2020	Point de distribution	276681419	40 LACQUY	CUMUDEMMA	0308289982887655	43.962825274939964	A	425	Mdour Aval (151)	Nappe d'accompagnement	NAPPE DU MIO-CKE (ARMAGNAC)	14639	4 900	2,1	27668	ARC EN CHEL	2300691600010	6100	CHIEMIN DE PEDEPONTAUT	47000	MONSIEUR
2020	étage 2020	Point de distribution	2841139437	40 CUMUDEMMA	LACQUY	03057562662562007	43.96892831520825	A	292	Mdour Aval (151)	Nappe d'accompagnement	NAPPE DU MIO-CKE (ARMAGNAC)	14639	4 900	2,1	28411	ARC EN CHEL	2300691600010	6100	CHIEMIN DE PEDEPONTAUT	47000	MONSIEUR
2020	étage 2020	Point de distribution	146393416	40 LE GRAND GESTOUS	LACQUY	03107372896257228	43.9677289628015835	A	102	Mdour Aval (151)	Nappe d'accompagnement	NAPPE DU MIO-CKE (ARMAGNAC)	14639	5 072	24,32	14639	ARC EN CHEL	2300691600010	6100	CHIEMIN DE PEDEPONTAUT	47000	MONSIEUR
2020	étage 2020	Point de distribution	146393416	40 LE GRAND GESTOUS	LACQUY	03107372896257228	43.9677289628015835	A	102	Mdour Aval (151)	Nappe d'accompagnement	NAPPE DU MIO-CKE (ARMAGNAC)	14639	5 072	24,32	14639	ARC EN CHEL	2300691600010	6100	CHIEMIN DE PEDEPONTAUT	47000	MONSIEUR
2020	étage 2020	Point de distribution	146393416	40 LE GRAND GESTOUS	LACQUY	03107372896257228	43.9677289628015835	A	102	Mdour Aval (151)	Nappe d'accompagnement	NAPPE DU MIO-CKE (ARMAGNAC)	14639	5 072	24,32	14639	ARC EN CHEL	2300691600010	6100	CHIEMIN DE PEDEPONTAUT	47000	MONSIEUR
2020	étage 2020	Point de distribution	146393416	40 LE GRAND GESTOUS	LACQUY	03107372896257228	43.9677289628015835	A	102	Mdour Aval (151)	Nappe d'accompagnement	NAPPE DU MIO-CKE (ARMAGNAC)	14639	5 072	24,32	14639	ARC EN CHEL	2300691600010	6100	CHIEMIN DE PEDEPONTAUT	47000	MONSIEUR
2020	étage 2020	Point de distribution	146393416	40 LE GRAND GESTOUS	LACQUY	03107372896257228	43.9677289628015835	A	102	Mdour Aval (151)	Nappe d'accompagnement	NAPPE DU MIO-CKE (ARMAGNAC)	14639	5 072	24,32	14639	ARC EN CHEL	2300691600010	6100	CHIEMIN DE PEDEPONTAUT	47000	MONSIEUR
2020	étage 2020	Point de distribution	146393416	40 LE GRAND GESTOUS	LACQUY	03107372896257228	43.9677289628015835	A	102	Mdour Aval (151)	Nappe d'accompagnement	NAPPE DU MIO-CKE (ARMAGNAC)	14639	5 072	24,32	14639	ARC EN CHEL	2300691600010	6100	CHIEMIN DE PEDEPONTAUT	47000	MONSIEUR
2020	étage 2020	Point de distribution	146393416	40 LE GRAND GESTOUS	LACQUY	03107372896257228	43.9677289628015835	A	102	Mdour Aval (151)	Nappe d'accompagnement	NAPPE DU MIO-CKE (ARMAGNAC)	14639	5 072	24,32	14639	ARC EN CHEL	2300691600010	6100	CHIEMIN DE PEDEPONTAUT	47000	MONSIEUR
2020	étage 2020	Point de distribution	146393416	40 LE GRAND GESTOUS	LACQUY	03107372896257228	43.9677289628015835	A	102	Mdour Aval (151)	Nappe d'accompagnement	NAPPE DU MIO-CKE (ARMAGNAC)	14639	5 072	24,32	14639	ARC EN CHEL	2300691600010	6100	CHIEMIN DE PEDEPONTAUT	47000	MONSIEUR
2020	étage 2020	Point de distribution	146393416	40 LE GRAND GESTOUS	LACQUY	03107372896257228	43.9677289628015835	A	102	Mdour Aval (151)	Nappe d'accompagnement	NAPPE DU MIO-CKE (ARMAGNAC)	14639	5 072	24,32	14639	ARC EN CHEL	2300691600010	6100	CHIEMIN DE PEDEPONTAUT	47000	MONSIEUR
2020	étage 2020	Point de distribution	146393416	40 LE GRAND GESTOUS	LACQUY	03107372896257228	43.9677289628015835	A	102	Mdour Aval (151)	Nappe d'accompagnement	NAPPE DU MIO-CKE (ARMAGNAC)	14639	5 072	24,32	14639	ARC EN CHEL	2300691600010	6100	CHIEMIN DE PEDEPONTAUT	47000	MONSIEUR
2020	étage 2020	Point de distribution	146393416	40 LE GRAND GESTOUS	LACQUY	03107372896257228	43.9677289628015835	A	102	Mdour Aval (151)	Nappe d'accompagnement	NAPPE DU MIO-CKE (ARMAGNAC)	14639	5 072	24,32	14639	ARC EN CHEL	2300691600010	6100	CHIEMIN DE PEDEPONTAUT	47000	MONSIEUR
2020	étage 2020	Point de distribution	146393416	40 LE GRAND GESTOUS	LACQUY	03107372896257228	43.9677289628015835	A	102	Mdour Aval (151)	Nappe d'accompagnement	NAPPE DU MIO-CKE (ARMAGNAC)	14639	5 072	24,32	14639	ARC EN CHEL	2300691600010	6100	CHIEMIN DE PEDEPONTAUT	47000	MONSIEUR
2020	étage 2020	Point de distribution	146393416	40 LE GRAND GESTOUS	LACQUY	03107372896257228	43.9677289628015835	A	102	Mdour Aval (151)	Nappe d'accompagnement	NAPPE DU MIO-CKE (ARMAGNAC)	14639	5 072	24,32	14639	ARC EN CHEL	2300691600010	6100	CHIEMIN DE PEDEPONTAUT	47000	MONSIEUR
2020	étage 2020	Point de distribution	146393416	40 LE GRAND GESTOUS	LACQUY	03107372896257228	43.9677289628015835	A	102	Mdour Aval (151)	Nappe d'accompagnement	NAPPE DU MIO-CKE (ARMAGNAC)	14639	5 072	24,32	14639	ARC EN CHEL	2300691600010	6100	CHIEMIN DE PEDEPONTAUT	47000	MONSIEUR
2020	étage 2020	Point de distribution	146393416	40 LE GRAND GESTOUS	LACQUY	03107372896257228	43.9677289628015835	A	102	Mdour Aval (151)	Nappe d'accompagnement	NAPPE DU MIO-CKE (ARMAGNAC)	14639	5 072	24,32	14639	ARC EN CHEL	2300691600010	6100	CHIEMIN DE PEDEPONTAUT	47000	MONSIEUR
2020	étage 2020	Point de distribution	146393416	40 LE GRAND GESTOUS	LACQUY	03107372896257228	43.9677289628015835	A	102	Mdour Aval (151)	Nappe d'accompagnement	NAPPE DU MIO-CKE (ARMAGNAC)	14639	5 072	24,32	14639	ARC EN CHEL	2300691600010	6100	CHIEMIN DE PEDEPONTAUT	47000	MONSIEUR
2020	étage 2020	Point de distribution	146393416	40 LE GRAND GESTOUS	LACQUY	03107372896257228	43.9677289628015835	A	102	Mdour Aval (151)	Nappe d'accompagnement	NAPPE DU MIO-CKE (ARMAGNAC)										

Année	Période	Type de point	N° point	Nom du point de prélèvement	Dpt	Lieu-dit	Commune du point de prélèvement	Coordonnées X (WGS84)	Coordonnées Y (WGS84)	Section cadastrale	Nom du propriétaire	Prénoms (élémentaire)	Type de ressource	Nom de ressource	Débit autorisé (m³/h)	Volume (m³)	Surface (ha)	N° de point parent	Raison sociale	SIRET	Adresse préleveur	CP	commune
2020	étage 2020	Point de prélèvement parent	150587396		40	BIERES	SAINTE-GOUVES-DE-MAREMNE	1.250594468482901	43.67498483526793	CC	47	St Vincent-Gaves (155)	Naappe d'accompagnement	NAPPE DU MIO-PLIO-QUATENAIRE	15	19 750	0	150587396	JARL BARBET	801023896001	516 ROUTE DE BARBET	40230	SAINTE-GOUVES-DE-MAREMNE
2020	étage 2020	Point de prélèvement parent	15067403		40	MAISONNAVE	SAINTE-GOUVES-DE-MAREMNE	1.24087716139752691	43.6725907948165681	BY	101	St Vincent-Gaves (155)	Naappe d'accompagnement	NAPPE DU MIO-PLIO-QUATENAIRE	15	6 320	3,2	15067403	JARL BARBET	801023896001	516 ROUTE DE BARBET	40230	SAINTE-GOUVES-DE-MAREMNE
2020	étage 2020	Point de prélèvement parent	15064704		40	BARBET	SAINTE-GOUVES-DE-MAREMNE	1.2408963118212116	43.6738079698424956	BZ	29	St Vincent-Gaves (155)	Naappe d'accompagnement	NAPPE DU MIO-PLIO-QUATENAIRE	20	38 513	19,5	15064704	JARL BARBET	801023896001	516 ROUTE DE BARBET	40230	SAINTE-GOUVES-DE-MAREMNE
2020	étage 2020	Point de prélèvement parent	195872161		40	BARBET	SAINTE-GOUVES-DE-MAREMNE	1.241827216101263	43.6738079698424956	BZ	29	St Vincent-Gaves (155)	Naappe d'accompagnement	NAPPE DU MIO-PLIO-QUATENAIRE	0	0	0	195872161	JARL BARBET	801023896001	516 ROUTE DE BARBET	40230	SAINTE-GOUVES-DE-MAREMNE
2020	étage 2020	Point de prélèvement parent	196742713		40	PITRON	SAINTE-GOUVES-DE-MAREMNE	1.2384632812968834	43.667811860105119	BX	10	St Vincent-Gaves (155)	Naappe d'accompagnement	NAPPE DU MIO-PLIO-QUATENAIRE	20	2 963	1,5	196742713	JARL BARBET	801023896001	516 ROUTE DE BARBET	40230	SAINTE-GOUVES-DE-MAREMNE
2020	étage 2020	Point de prélèvement parent	21477649M511_1406		64	LOUIS BOUSQUETS	LAMAYOU	0.020974284618361892	43.8452781261831892			Louis-Arros-Etudes (122)	Retenue délicate	LACAZE NICOLEY-COURGÈRES A.PAILL. 154	76	21 000	14	21477649	JARL BARBET	797540500000	8000 Route de Caxson	64460	LAMAYOU
2020	étage 2020	Point de prélèvement parent	22862499M6202_45101060		64	VIC-EN-BIGORRE	VIC-EN-BIGORRE	0.015782766443131784	43.86001265117264	BM	20	Adour Amont (21)	Cours d'eau	Canal gère par SASA de LAPEYRIE	0	9 400	5,18	22862499	JARL BARBET	797540500000	8000 Route de Caxson	64460	LAMAYOU
2020	étage 2020	Point de prélèvement parent	4323043		64	LARRIEU	LARRIEU	0.04484973153791384	43.67498483526793			L'UJU DU FRANC REALLEMENTE PAR BALANGOU	Cours d'eau	L'UJU DU FRANC REALLEMENTE PAR BALANGOU	0	13 000	0	4323043	JARL BARBET	479911910001	316 ROUTE D'ARZACQ	64460	MAZOUEROLLES
2020	étage 2020	Point de prélèvement parent	498684706		2019	LES ABRIÈRES	MAZOUEROLLES	0.5078219291127663	43.6734711291127663			LAYS (142)	Cours d'eau	L'UJU DE BEARN REALLEMENTE PAR AVALONGUEU	60	13 500	9	498684706	JARL BARBET	479911910001	316 ROUTE D'ARZACQ	64460	MAZOUEROLLES
2020	étage 2020	Point de prélèvement fils	198964920		2019	LAVALLE	LARRIEU	0.04848802208469633	43.7460215496410987			LAYS (142)	Cours d'eau	L'UJU DE BEARN REALLEMENTE PAR AVALONGUEU	0	13 000	0	198964920	JARL BARON	139518850000	1 RTE D UZAN	64410	LABRIELLE
2020	étage 2020	Point de prélèvement fils	199037522		2019	LAVALLE	LARRIEU	0.0481786011010182	43.7460215496410987			LAYS (142)	Cours d'eau	L'UJU DE BEARN REALLEMENTE PAR AVALONGUEU	50	36 000	24	199037522	JARL BARON	139518850000	1 RTE D UZAN	64410	LABRIELLE
2020	étage 2020	Point de prélèvement fils	28921		2019	LA MOIRA	AVIRON-BERGELLE	0.065507661586351243	43.73600656454835			DOUZE AMONT (150)	Cours d'eau	Rivière Douze alimentée par CAGC (SAINT-JEAN)	0	13 000	0	28921	JARL BARRAIL	751113100001	34909 ROUTE DE	62290	AVIRON-BERGELLE
2020	étage 2020	Point de prélèvement parent	49774149		2019	LA MOIRA	AVIRON-BERGELLE	0.065507661586351243	43.73600656454835			DOUZE AMONT (150)	Cours d'eau	Rivière Douze alimentée par CAGC (SAINT-JEAN)	61	38 053	23,3	49774149	JARL BARRAIL	751113100001	34909 ROUTE DE	62290	AVIRON-BERGELLE
2020	étage 2020	Point de prélèvement parent	498684948		2019	LA MOIRA	AVIRON-BERGELLE	0.065507661586351243	43.73600656454835			DOUZE AMONT (150)	Cours d'eau	Rivière Douze alimentée par CAGC (SAINT-JEAN)	22	13 095	0	498684948	JARL BABTY LALANNE	135248510001	Touron ROUTE DE CAMPAS	62290	AVIRON-BERGELLE
2020	étage 2020	Point de prélèvement parent	20874029		2019	LES BARBES	TARSAC	0.123540754950130047	43.673005254453808			Adour Amont (21)	Naappe d'accompagnement	NAPPE ACCOMPAGNEMENT HORS ISOCHTONE	35	7 415	3,68	20874029	JARL BAYLE	414350800001	Village	32400	TARSAC
2020	étage 2020	Point de prélèvement parent	20874029		2019	LES BARBES	TARSAC	0.123540754950130047	43.673005254453808			Adour Amont (21)	Naappe d'accompagnement	NAPPE ACCOMPAGNEMENT HORS ISOCHTONE	71	16 966	8,2	20874029	JARL BAYLE	414350800001	Village	32400	TARSAC
2020	étage 2020	Point de prélèvement parent	399742066		2019	PLAINE DU LEES	MONCLA	0.022530636560474020	43.8262636560474020			LEES (146)	Cours d'eau	LEES DE LEMBEYIE REALLEMENTE	40	5 400	3	399742066	JARL BEAUMONT	424174010000	QUARTIER VIGNES	64330	MONCLA
2020	étage 2020	Point de prélèvement fils	28959		2019	CACHIEBOT	ARBIJADE-LES BAS	0.0168973687109122667	43.67309679948702			Adour Amont (21)	Naappe d'accompagnement	NAPPE ACCOMPAGNEMENT HORS ISOCHTONE	0	0	0	28959	JARL BEAUMONT JOEL	510196900001	Quandry	32720	BARCELONNE-DE-GERS
2020	étage 2020	Point de prélèvement parent	20225		2019	LE PETIT BÉDAT	BARCELONNE-DE-GERS	0.16197231494833247	43.67309679948702			Adour Amont (21)	Naappe d'accompagnement	NAPPE ACCOMPAGNEMENT HORS ISOCHTONE	60	126 845	63	20225	JARL BEAUMONT JOEL	510196900001	Quandry	32720	BARCELONNE-DE-GERS
2020	étage 2020	Point de prélèvement parent	1604113116		2019	PONT DE BELLOT	SAINTE-GOUVES-DE-MAREMNE	1.2614222690323147	43.6838715966132712	A	93	St Vincent-Gaves (155)	Cours d'eau	Rivière BELLOCO	60	24 235	18,5	1604113116	JARL BELLOCO	405315560001	513 ROUTE DE L'ESCOURTILLE PETIT BELLOCO	40230	SAINTE-GOUVES-DE-MAREMNE
2020	étage 2020	Point de prélèvement parent	3124700		2019	PROJAN	PROJAN	0.0212667097141070456	43.599927501611282			LEES (146)	Retenue délicate	Ducassin_3233002	40	24 000	12,63	3124700	JARL BENTIGAT	384210040000	503 ROUTE ARGELLES	32000	PROJAN
2020	étage 2020	Point de prélèvement parent	2054004		2019	DUCASSIN	L'UJPE-VIOLE LES	0.13287887183642047	43.748618696310609			Mdour Amont (152)	Retenue délicate	Ducassin_3220004	43	24 000	23,63	2054004	JARL BERDE	341167864000	4Bende	32240	PROJAN
2020	étage 2020	Point de prélèvement parent	2054004		2019	DUCASSIN	L'UJPE-VIOLE LES	0.13287887183642047	43.748618696310609			Mdour Amont (152)	Retenue délicate	Ducassin_3220004	43	24 000	23,63	2054004	JARL BERDE	341167864000	4Bende	32240	PROJAN
2020	étage 2020	Point de prélèvement parent	2054004		2019	DUCASSIN	L'UJPE-VIOLE LES	0.13287887183642047	43.748618696310609			Mdour Amont (152)	Retenue délicate	Ducassin_3220004	43	24 000	23,63	2054004	JARL BERDE	341167864000	4Bende	32240	PROJAN
2020	étage 2020	Point de prélèvement parent	2054004		2019	DUCASSIN	L'UJPE-VIOLE LES	0.13287887183642047	43.748618696310609			Mdour Amont (152)	Retenue délicate	Ducassin_3220004	43	24 000	23,63	2054004	JARL BERDE	341167864000	4Bende	32240	PROJAN
2020	étage 2020	Point de prélèvement parent	2054004		2019	DUCASSIN	L'UJPE-VIOLE LES	0.13287887183642047	43.748618696310609			Mdour Amont (152)	Retenue délicate	Ducassin_3220004	43	24 000	23,63	2054004	JARL BERDE	341167864000	4Bende	32240	PROJAN
2020	étage 2020	Point de prélèvement parent	2054004		2019	DUCASSIN	L'UJPE-VIOLE LES	0.13287887183642047	43.748618696310609			Mdour Amont (152)	Retenue délicate	Ducassin_3220004	43	24 000	23,63	2054004	JARL BERDE	341167864000	4Bende	32240	PROJAN
2020	étage 2020	Point de prélèvement parent	2054004		2019	DUCASSIN	L'UJPE-VIOLE LES	0.13287887183642047	43.748618696310609			Mdour Amont (152)	Retenue délicate	Ducassin_3220004	43	24 000	23,63	2054004	JARL BERDE	341167864000	4Bende	32240	PROJAN
2020	étage 2020	Point de prélèvement parent	2054004		2019	DUCASSIN	L'UJPE-VIOLE LES	0.13287887183642047	43.748618696310609			Mdour Amont (152)	Retenue délicate	Ducassin_3220004	43	24 000	23,63	2054004	JARL BERDE	341167864000	4Bende	32240	PROJAN
2020	étage 2020	Point de prélèvement parent	2054004		2019	DUCASSIN	L'UJPE-VIOLE LES	0.13287887183642047	43.748618696310609			Mdour Amont (152)	Retenue délicate	Ducassin_3220004	43	24 000	23,63	2054004	JARL BERDE	341167864000	4Bende	32240	PROJAN
2020	étage 2020	Point de prélèvement parent	2054004		2019	DUCASSIN	L'UJPE-VIOLE LES	0.13287887183642047	43.748618696310609			Mdour Amont (152)	Retenue délicate	Ducassin_3220004	43	24 000	23,63	2054004	JARL BERDE	341167864000	4Bende	32240	PROJAN
2020	étage 2020	Point de prélèvement parent	2054004		2019	DUCASSIN	L'UJPE-VIOLE LES	0.13287887183642047	43.748618696310609			Mdour Amont (152)	Retenue délicate	Ducassin_3220004	43	24 000	23,63	2054004	JARL BERDE	341167864000	4Bende	32240	PROJAN
2020	étage 2020	Point de prélèvement parent	2054004		2019	DUCASSIN	L'UJPE-VIOLE LES	0.13287887183642047	43.748618696310609			Mdour Amont (152)	Retenue délicate	Ducassin_3220004	43	24 000	23,63	2054004	JARL BERDE	341167864000	4Bende	32240	PROJAN
2020	étage 2020	Point de prélèvement parent	2054004		2019	DUCASSIN	L'UJPE-VIOLE LES	0.13287887183642047	43.748618696310609			Mdour Amont (152)	Retenue délicate	Ducassin_3220004	43	24 000	23,63	2054004	JARL BERDE	341167864000	4Bende	32240	PROJAN
2020	étage 2020	Point de prélèvement parent	2054004		2019	DUCASSIN	L'UJPE-VIOLE LES	0.13287887183642047	43.748618696310609			Mdour Amont (152)	Retenue délicate	Ducassin_3220004	43	24 000	23,63	2054004	JARL BERDE	341167864000	4Bende	32240	PROJAN
2020	étage 2020	Point de prélèvement parent	2054004		2019	DUCASSIN	L'UJPE-VIOLE LES	0.13287887183642047	43.748618696310609			Mdour Amont (152)	Retenue délicate	Ducassin_3220004	43	24 000	23,63	2054004	JARL BERDE	341167864000	4Bende	32240	PROJAN
2020	étage 2020	Point de prélèvement parent	2054004		2019	DUCASSIN	L'UJPE-VIOLE LES	0.13287887183642047	43.748618696310609			Mdour Amont (152)	Retenue délicate	Ducassin_3220004	43	24 000	23,63	2054004	JARL BERDE	341167864000	4Bende	32240	PROJAN
2020	étage 2020	Point de prélèvement parent	2054004		2019	DUCASSIN	L'UJPE-VIOLE LES	0.13287887183642047	43.748618696310609			Mdour Amont (152)	Retenue délicate	Ducassin_3220004	43	24 000	23,63	2054004	JARL BERDE	341167864000	4Bende	32240	PROJAN
2020	étage 2020	Point de prélèvement parent	2054004		2019	DUCASSIN	L'UJPE-VIOLE LES	0.13287887183642047	43.748618696310609			Mdour Amont (152)	Retenue délicate	Ducassin_3220004	43	24 000	23,63	2054004	JARL BERDE	341167864000	4Bende	32240	PROJAN
2020	étage 2020	Point de prélèvement parent	2054004		2019	DUCASSIN	L'UJPE-VIOLE LES	0.13287887183642047	43.748618696310609			Mdour Amont (152)	Retenue délicate	Ducassin_3220004	43	24 000	23,63	2054004	JARL BERDE	341167864000	4Bende	32240	PROJAN
2020	étage 2020	Point de prélèvement parent	2054004		2019	DUCASSIN	L'UJPE-VIOLE LES	0.13287887183642047	43.748618696310609			Mdour Amont (1											

Période	Type de point	N° point	Nom du point de prélèvement	Dpt	Lieu-dit	Commune du point de prélèvement	Coordonnées X (WGS84)	Coordonnées Y (WGS84)	Section cadastrale	Nom du cadastre	Primitif (élémentaire)	Type de ressource	Nom de ressource	Débit autorisé (m³/h)	Volume (m³)	Surface (ha)	N° de point parent	Raison sociale	SIRET	Adresse préleveur	CP	commune
étage 2020	Point de prélèvement fils	279187386	BIRTRAILLON SAINT-FOY	40	BIRTRAILLON	SAINTE-FOY	0.312519137718382849	43.995991367821441	B	192	Mdour Aval (151)	Naappe d'accompagnement	NAPPE DU MIOCENE (ARMAGNAC)	15026	EARL CABLE	15026	EARL CABLE	5120242410001	322 ROUTE DE GOURGUES	40190	SAINTE-CROIX-VALENEUILLE	
étage 2020	Point de prélèvement fils	279197287	BIRTRAILLON SAINT-FOY	40	BIRTRAILLON	SAINTE-FOY	0.309833681300147711	43.938895615722884	B	192	Mdour Aval (151)	Naappe d'accompagnement	NAPPE DU MIOCENE (ARMAGNAC)	15026	EARL CABLE	15026	EARL CABLE	5120242410001	322 ROUTE DE GOURGUES	40190	SAINTE-CROIX-VALENEUILLE	
étage 2020	Point de prélèvement fils	282275878	LIE BOUCH SAINT-JUSTIN	40	LIE BOUCH	SAINTE-JUSTIN	0.27047162049738151	43.9817002273839749	F	169	Doize Amont (150)	Cours d'eau	Riviere Douzeville	1960	EARL CABLE	1960	EARL CABLE	5120242410001	322 ROUTE DE GOURGUES	40190	SAINTE-CROIX-VALENEUILLE	
étage 2020	Point de prélèvement fils	2845940165	BIRTRAILLON SAINT-FOY	40	BIRTRAILLON	SAINTE-FOY	0.3114787740256670304	43.941632926670304	B	184	Mdour Aval (151)	Naappe d'accompagnement	NAPPE DU MIOCENE (ARMAGNAC)	15026	EARL CABLE	15026	EARL CABLE	5120242410001	322 ROUTE DE GOURGUES	40190	SAINTE-CROIX-VALENEUILLE	
étage 2020	Point de prélèvement fils	285094964	MASSY GAILLERIES	40	MASSY	GAILLERIES	0.371117829112096065	43.92994602881195	A	153	Mdour Aval (151)	Naappe d'accompagnement	NAPPE DE L'ARMAGNAC	19121	EARL CABLE	19121	EARL CABLE	5120242410001	322 ROUTE DE GOURGUES	40190	SAINTE-CROIX-VALENEUILLE	
étage 2020	Point de prélèvement parent	142121868	MAYNES BOSTENS	40	MAYNES	BOSTENS	0.37790054949031897	43.964848587354208	B	314	Doize Aval (149)	Naappe d'accompagnement	NAPPE DU MIOCENE (ARMAGNAC)	30	24 957	7.09	14212	EARL CABLE	5120242410001	322 ROUTE DE GOURGUES	40190	SAINTE-CROIX-VALENEUILLE
étage 2020	Point de prélèvement parent	144402526	MENGELIS GAILLERIES	40	MENGELIS	GAILLERIES	0.378991125019037917	43.928198529621764	A	447	Mdour Aval (151)	Naappe d'accompagnement	NAPPE DU MIOCENE (ARMAGNAC)	40	33 606	16	14440	EARL CABLE	5120242410001	322 ROUTE DE GOURGUES	40190	SAINTE-CROIX-VALENEUILLE
étage 2020	Point de prélèvement parent	147314251	PIERES LUCHARDEZ-ET-BARQUES	40	PIERES	LUCHARDEZ-ET-BARQUES	0.391708513662879982	43.9629839999949955	C	97	Doize Aval (149)	Naappe d'accompagnement	NAPPE DU MIOCENE	30	55 194	15.68	14731	EARL CABLE	5120242410001	322 ROUTE DE GOURGUES	40190	SAINTE-CROIX-VALENEUILLE
étage 2020	Point de prélèvement parent	150267285	BIRTRAILLON SAINT-FOY	40	BIRTRAILLON	SAINTE-FOY	0.31530229351128748	43.9593680910987025	B	188	Mdour Aval (151)	Naappe d'accompagnement	NAPPE DU MIOCENE (ARMAGNAC)	75	32 597	15.7	15026	EARL CABLE	5120242410001	322 ROUTE DE GOURGUES	40190	SAINTE-CROIX-VALENEUILLE
étage 2020	Point de prélèvement parent	158754444	TACHOUNIN MONTGUT	40	TACHOUNIN	MONTGUT	0.200878216556492349	43.883783134840041	A	373	Mdour Amont (152)	Cours d'eau	Riviere Mdoz alimentée par CACG/CHARROS	50	33 600	20	15875	EARL CABLE	5120242410001	322 ROUTE DE GOURGUES	40190	SAINTE-CROIX-VALENEUILLE
étage 2020	Point de prélèvement parent	1599911041	LACONCOMME PUJOLE-PLAN	40	LACONCOMME	PUJOLE-PLAN	0.3672761737761846	43.8772147217395196	A	256	Mdour Aval (151)	Cours d'eau	Riviere Mdoz alimentée par SAINT MICHEL ET SAINT JEAN	45	30 000	20	15999	EARL CABLE	5120242410001	322 ROUTE DE GOURGUES	40190	SAINTE-CROIX-VALENEUILLE
étage 2020	Point de prélèvement parent	162225421	BOUYRIELLE ARTHEZ-D'ARMAGNAC	40	BOUYRIELLE	ARTHEZ-D'ARMAGNAC	0.257898190651759316	43.908190773990239	C	148	Mdour Aval (151)	Cours d'eau	Riviere Mdoz alimentée par CACG/CHARROS	72	40 000	28.57	16222	EARL CABLE	5120242410001	322 ROUTE DE GOURGUES	40190	SAINTE-CROIX-VALENEUILLE
étage 2020	Point de prélèvement parent	167303264	BORDEVIELLE MONTGUT	40	BORDEVIELLE	MONTGUT	0.201093405307987818	43.870959891854584	B	295	Mdour Amont (152)	Retenue décomectée	Reservoir BORDEVIELLE (92300 m³)	45	50 345	28.3	16730	EARL CABLE	5120242410001	322 ROUTE DE GOURGUES	40190	SAINTE-CROIX-VALENEUILLE
étage 2020	Point de prélèvement parent	181903619	REISEAU SAINT-CROCQ-VILLENEUVE	40	REISEAU	SAINTE-CROCQ-VILLENEUVE	0.3508629382828627884	43.901843760073881	C	18	Mdour Amont (151)	Réseau de distribution	Riviere Collectif ASA de SAINT CROCQ VILLENEUVE	0	18790	0	18190	EARL CABLE	5120242410001	322 ROUTE DE GOURGUES	40190	SAINTE-CROIX-VALENEUILLE
étage 2020	Point de prélèvement parent	184527077	MAIRIE PUJOLE-PLAN	40	MAIRIE	PUJOLE-PLAN	0.334408395107436363	43.800944600400353	E	316	Mdour Aval (151)	Cours d'eau	Riviere Ladoz alimentée par SAINT MICHEL ET SAINT JEAN	65	37 350	24.9	18452	EARL CABLE	5120242410001	322 ROUTE DE GOURGUES	40190	SAINTE-CROIX-VALENEUILLE
étage 2020	Point de prélèvement parent	193121	MASSY GAILLERIES	40	MASSY	GAILLERIES	0.370438140809975282	43.913812189986118	A	153	Mdour Aval (151)	Naappe d'accompagnement	NAPPE DE L'ARMAGNAC	35	21 000	10	19312	EARL CABLE	5120242410001	322 ROUTE DE GOURGUES	40190	SAINTE-CROIX-VALENEUILLE
étage 2020	Point de prélèvement parent	196610630	LAMOULOITHE SAINT-JUSTIN	40	LAMOULOITHE	SAINTE-JUSTIN	0.26417822945563396	43.9781908316182639	C	105	Doize Amont (150)	Cours d'eau	Riviere LAMOULOITHE	15	41 400	23	19661	EARL CABLE	5120242410001	322 ROUTE DE GOURGUES	40190	SAINTE-CROIX-VALENEUILLE
étage 2020	Point de prélèvement parent	2912877882	BORDEVIELLE MONTGUT	40	BORDEVIELLE	MONTGUT	0.2067997328307901	43.8699271652744007	B	99	Mdour Amont (152)	Source	BOUSSELLEMENT	2	2 542	1.7	29128	EARL CABLE	5120242410001	322 ROUTE DE GOURGUES	40190	SAINTE-CROIX-VALENEUILLE
étage 2020	Point de distribution	29864	VILLENAVE VILLENAVE	40	VILLENAVE	VILLENAVE	0.33737262685148678	43.856901212880000	C	286	Avall-Campagne (141)	Réseau de distribution	Champ captant CAZEN	29864	0	0	29864	CABRIO JEAN-MARIE	4231680000021	811 ROUTE DU PEY	40110	VILLENAVE
étage 2020	Point de distribution	307038763	VILLENAVE VILLENAVE	40	VILLENAVE	VILLENAVE	0.31545889709482551	43.968002851353009	A	141	Avall-Campagne (141)	Réseau de distribution	Champ captant CAZEN	307038763	0	0	307038763	CABRIO JEAN-MARIE	4231680000021	811 ROUTE DU PEY	40110	VILLENAVE
étage 2020	Point de distribution	307318764	VILLENAVE VILLENAVE	40	VILLENAVE	VILLENAVE	0.31545889709482551	43.968002851353009	A	141	Avall-Campagne (141)	Réseau de distribution	Champ captant CAZEN	307318764	0	0	307318764	CABRIO JEAN-MARIE	4231680000021	811 ROUTE DU PEY	40110	VILLENAVE
étage 2020	Point de distribution	315421038	COUCUT VILLENAVE	40	COUCUT	VILLENAVE	0.316115881908417272	43.96700956234652	B	108	Avall-Campagne (141)	Naappe d'accompagnement	NAPPE DU MIOCENE (AOUTIANTIEN)	60	97 543	35.47	31542	EARL CABLE	4231680000021	811 ROUTE DU PEY	40110	VILLENAVE
étage 2020	Point de distribution	315421041	REUSEAU VILLENAVE	40	REUSEAU	VILLENAVE	0.316115881908417272	43.96700956234652	D	133	Avall-Campagne (141)	Naappe d'accompagnement	NAPPE DU MIOCENE (AOUTIANTIEN)	40	35 750	13	31542	EARL CABLE	4231680000021	811 ROUTE DU PEY	40110	VILLENAVE
étage 2020	Point de distribution	429513019	PRECHACQ-LES-BAINS PRECHACQ-LES-BAINS	40	PRECHACQ-LES-BAINS	PRECHACQ-LES-BAINS	0.49186409368880045	43.74113570428415	A	103	Audou-Su-Vincnt (140)	Réseau de distribution	Riviere Collectif BRANDLEYS	42951	0	0	42951	EARL CABLE	8382022700001	355 ALLEE DE BONHEUIN	40465	GOSSE
étage 2020	Point de distribution	429683039	REUSEAU PRECHACQ-LES-BAINS	40	REUSEAU	PRECHACQ-LES-BAINS	0.49186409368880045	43.74113570428415	A	103	Audou-Su-Vincnt (140)	Réseau de distribution	Riviere Collectif BRANDLEYS	42968	0	0	42968	EARL CABLE	8382022700001	355 ALLEE DE BONHEUIN	40465	GOSSE
étage 2020	Point de distribution	430031000	REUSEAU PRECHACQ-LES-BAINS	40	REUSEAU	PRECHACQ-LES-BAINS	0.49186409368880045	43.74113570428415	A	103	Audou-Su-Vincnt (140)	Réseau de distribution	Riviere Collectif BRANDLEYS	43003	0	0	43003	EARL CABLE	8382022700001	355 ALLEE DE BONHEUIN	40465	GOSSE
étage 2020	Point de distribution	430481000	REUSEAU PRECHACQ-LES-BAINS	40	REUSEAU	PRECHACQ-LES-BAINS	0.49186409368880045	43.74113570428415	A	103	Audou-Su-Vincnt (140)	Réseau de distribution	Riviere Collectif BRANDLEYS	43048	0	0	43048	EARL CABLE	8382022700001	355 ALLEE DE BONHEUIN	40465	GOSSE
étage 2020	Point de distribution	430483000	REUSEAU PRECHACQ-LES-BAINS	40	REUSEAU	PRECHACQ-LES-BAINS	0.49186409368880045	43.74113570428415	A	103	Audou-Su-Vincnt (140)	Réseau de distribution	Riviere Collectif BRANDLEYS	43048	0	0	43048	EARL CABLE	8382022700001	355 ALLEE DE BONHEUIN	40465	GOSSE
étage 2020	Point de distribution	430484000	REUSEAU PRECHACQ-LES-BAINS	40	REUSEAU	PRECHACQ-LES-BAINS	0.49186409368880045	43.74113570428415	A	103	Audou-Su-Vincnt (140)	Réseau de distribution	Riviere Collectif BRANDLEYS	43048	0	0	43048	EARL CABLE	8382022700001	355 ALLEE DE BONHEUIN	40465	GOSSE
étage 2020	Point de distribution	430485000	REUSEAU PRECHACQ-LES-BAINS	40	REUSEAU	PRECHACQ-LES-BAINS	0.49186409368880045	43.74113570428415	A	103	Audou-Su-Vincnt (140)	Réseau de distribution	Riviere Collectif BRANDLEYS	43048	0	0	43048	EARL CABLE	8382022700001	355 ALLEE DE BONHEUIN	40465	GOSSE
étage 2020	Point de distribution	430486000	REUSEAU PRECHACQ-LES-BAINS	40	REUSEAU	PRECHACQ-LES-BAINS	0.49186409368880045	43.74113570428415	A	103	Audou-Su-Vincnt (140)	Réseau de distribution	Riviere Collectif BRANDLEYS	43048	0	0	43048	EARL CABLE	8382022700001	355 ALLEE DE BONHEUIN	40465	GOSSE
étage 2020	Point de distribution	430487000	REUSEAU PRECHACQ-LES-BAINS	40	REUSEAU	PRECHACQ-LES-BAINS	0.49186409368880045	43.74113570428415	A	103	Audou-Su-Vincnt (140)	Réseau de distribution	Riviere Collectif BRANDLEYS	43048	0	0	43048	EARL CABLE	8382022700001	355 ALLEE DE BONHEUIN	40465	GOSSE
étage 2020	Point de distribution	430488000	REUSEAU PRECHACQ-LES-BAINS	40	REUSEAU	PRECHACQ-LES-BAINS	0.49186409368880045	43.74113570428415	A	103	Audou-Su-Vincnt (140)	Réseau de distribution	Riviere Collectif BRANDLEYS	43048	0	0	43048	EARL CABLE	8382022700001	355 ALLEE DE BONHEUIN	40465	GOSSE
étage 2020	Point de distribution	430489000	REUSEAU PRECHACQ-LES-BAINS	40	REUSEAU	PRECHACQ-LES-BAINS	0.49186409368880045	43.74113570428415	A	103	Audou-Su-Vincnt (140)	Réseau de distribution	Riviere Collectif BRANDLEYS	43048	0	0	43048	EARL CABLE	8382022700001	355 ALLEE DE BONHEUIN	40465	GOSSE
étage 2020	Point de distribution	430490000	REUSEAU PRECHACQ-LES-BAINS	40	REUSEAU	PRECHACQ-LES-BAINS	0.49186409368880045	43.74113570428415	A	103	Audou-Su-Vincnt (140)	Réseau de distribution	Riviere Collectif BRANDLEYS	43049	0	0	43049	EARL CABLE	8382022700001	355 ALLEE DE BONHEUIN	40465	GOSSE
étage 2020	Point de distribution	430491000	REUSEAU PRECHACQ-LES-BAINS	40	REUSEAU	PRECHACQ-LES-BAINS	0.49186409368880045	43.74113570428415	A	103	Audou-Su-Vincnt (140)	Réseau de distribution	Riviere Collectif BRANDLEYS	43049	0	0	43049	EARL CABLE	8382022700001	355 ALLEE DE BONHEUIN	40465	GOSSE
étage 2020	Point de distribution	430492000	REUSEAU PRECHACQ-LES-BAINS	40	REUSEAU	PRECHACQ-LES-BAINS	0.49186409368880045	43.74113570428415	A	103	Audou-Su-Vincnt (140)	Réseau de distribution	Riviere Collectif BRANDLEYS	43049	0	0	43049	EARL CABLE	8382022700001	355 ALLEE DE BONHEUIN	40465	GOSSE
étage 2020	Point de distribution	430493000	REUSEAU PRECHACQ-LES-BAINS	40	REUSEAU	PRECHACQ-LES-BAINS	0.49186409368880045	43.74113570428415	A	103	Audou-Su-Vincnt (140)	Réseau de distribution	Riviere Collectif BRANDLEYS	43049	0	0	43049	EARL CABLE	8382022700001	355 ALLEE DE BONHEUIN	40465	GOSSE
étage 2020	Point de distribution	430494000	REUSEAU PRECHACQ-LES-BAINS	40	REUSEAU	PRECHACQ-LES-BAINS	0.49186409368880045	43.74113570428415	A	103	Audou-Su-Vincnt (140)	Réseau de distribution	Riviere Collectif BRANDLEYS	43049	0	0	43049	EARL CABLE	8382022700001	355 ALLEE DE BONHEUIN	40465	GOSSE
étage 2020	Point de distribution	430495000	REUSEAU PRECHACQ-LES-BAINS	40	REUSEAU	PRECHACQ-LES-BAINS	0.49186409368880045	43.74113570428415	A	103	Audou-Su-Vincnt (140)	Réseau de distribution	Riviere Collectif BRANDLEYS	43049	0	0	43049	EARL CABLE	8382022700001	355 ALLEE DE BONHEUIN	40465	GOSSE
étage 2020	Point de distribution	430496000	REUSEAU PRECHACQ-LES-BAINS	40	REUSEAU	PRECHACQ-LES-BAINS	0.49186409368880045	43.74113570428415	A	103												

Periode	Type de point	N° point	Nom du point de prélèvement	Dpt	Lieu-dit	Commune du point de prélèvement	Coordonnées X (WGS84)	Coordonnées Y (WGS84)	Section cadastrale	Nom du cadastre	Primaire/déclémentaire	Type de ressource	Nom de ressource	Débit autorisé (m³/h)	Volume (m³)	Surface (ha)	N° de point parent	Raison sociale	SIRET	Adresse préleveur	CP	Commune	
étage 2020	Point de prélèvement parent	272665	SPR162.5273_65200486	40	BOURRIOT-BERGONCE	BAZILAC	0109529499220932386	413634069090073961	D	12	Adour (Amont (21))	Naappe d'acqumagement	Naappe alluviale de l'adour hors isochrone	420	214 966	106,68	22746	FARI CAPDEVILLE	4140974930001	20 rue des Lavours	65140	BAZILAC	
étage 2020	Point de distribution	29426	1526	40	BOURRIOT-BERGONCE		0121240781067992337	41152677000595492				Reseau de distribution	Champ captant - Cnece LICAUCOUCS					FARI CAPES ET PE	4898060000019		40200	BOURRIOT-BERGONCE	
étage 2020	Point de distribution	29428	1531	40	BOURRIOT-BERGONCE		0121240781067992337	411442943605729173	B	651	Doze Aval (149)	Reseau de distribution	Champ captant - Cnece LICAUCOUCS					FARI CAPES ET PE	4898060000019		40200	BOURRIOT-BERGONCE	
étage 2020	Point de distribution	29470	11635	40	RESEAU	BOURRIOT-BERGONCE	0121240781067992336	411526770608400414			Doze Aval (149)	Reseau de distribution	Cnece FERRAND					FARI CAPES ET PE	4898060000019		40200	BOURRIOT-BERGONCE	
étage 2020	Point de distribution	30410	40653	40	RESEAU	BOURRIOT-BERGONCE	0121240781067992336	411526770608400414			Doze Aval (149)	Reseau de distribution	Cnece FERRAND					FARI CAPES ET PE	4898060000019		40200	BOURRIOT-BERGONCE	
étage 2020	Point de prélèvement fils	271823	PR14.040_946_27349_31531	40	LICAUCOUCS	BOURRIOT-BERGONCE	02485831286378167	41155002810839972	B	598	Doze Aval (149)	Naappe d'acqumagement	NAPPE DU MIO-PLQ-QUAITERNAE					FARI CAPES ET PE	4898060000019		40200	BOURRIOT-BERGONCE	
étage 2020	Point de prélèvement fils	27241	1015	40	LICAUCOUCS	BOURRIOT-BERGONCE	024916049830208422	41153962470866705	B	642	Doze Aval (149)	Naappe d'acqumagement	NAPPE DU MIO-PLQ-QUAITERNAE					FARI CAPES ET PE	4898060000019		40200	BOURRIOT-BERGONCE	
étage 2020	Point de prélèvement fils	27265	PR14.040_1047_14227_40653	40	FERRAND	BOURRIOT-BERGONCE	026211814831980149	411258948278991589	K	103	Doze Aval (149)	Naappe d'acqumagement	NAPPE DU MIO-PLQ-QUAITERNAE					FARI CAPES ET PE	4898060000019		40200	BOURRIOT-BERGONCE	
étage 2020	Point de prélèvement fils	27266	1050	40	FERRAND	BOURRIOT-BERGONCE	026651511051470003	4112588167701574	K	111	Doze Aval (149)	Naappe d'acqumagement	NAPPE DU MIO-PLQ-QUAITERNAE					FARI CAPES ET PE	4898060000019		40200	BOURRIOT-BERGONCE	
étage 2020	Point de distribution	27268	1051	40	FERRAND	BOURRIOT-BERGONCE	026721699292886685	41125871699292886685	K	138	Doze Aval (149)	Naappe d'acqumagement	NAPPE DU MIO-PLQ-QUAITERNAE					FARI CAPES ET PE	4898060000019		40200	BOURRIOT-BERGONCE	
étage 2020	Point de distribution	27270	1055	40	FERRAND	BOURRIOT-BERGONCE	026792818885866517	4112587368765121	K	130	Doze Aval (149)	Naappe d'acqumagement	NAPPE DU MIO-PLQ-QUAITERNAE					FARI CAPES ET PE	4898060000019		40200	BOURRIOT-BERGONCE	
étage 2020	Point de distribution	27348	1249	40	LICAUCOUCS	BOURRIOT-BERGONCE	02514664390180027	41154246088272904	B	472	Doze Aval (149)	Naappe d'acqumagement	NAPPE DU MIO-PLQ-QUAITERNAE					FARI CAPES ET PE	4898060000019		40200	BOURRIOT-BERGONCE	
étage 2020	Point de distribution	27368	1211	40	HANGAR DUVAL	BOURRIOT-BERGONCE	024811703751416037	411446049485884874	B	598	Doze Aval (149)	Naappe d'acqumagement	NAPPE DU MIO-PLQ-QUAITERNAE					FARI CAPES ET PE	4898060000019		40200	BOURRIOT-BERGONCE	
étage 2020	Point de distribution	27370	1311	40	PITTI LICAUCOUCS	BOURRIOT-BERGONCE	024866169578297373	411442943605729173	B	642	Doze Aval (149)	Naappe d'acqumagement	NAPPE DU MIO-PLQ-QUAITERNAE					FARI CAPES ET PE	4898060000019		40200	BOURRIOT-BERGONCE	
étage 2020	Point de distribution	27373	1334	40	POUCHOUET	BOURRIOT-BERGONCE	025196627031129187	4115523103474381	B	472	Doze Aval (149)	Naappe d'acqumagement	NAPPE DU MIO-PLQ-QUAITERNAE					FARI CAPES ET PE	4898060000019		40200	BOURRIOT-BERGONCE	
étage 2020	Point de distribution	27374	1335	40	LICAUCOUCS EST	BOURRIOT-BERGONCE	024036257509566695	41125730580487641	B	599	Doze Aval (149)	Naappe d'acqumagement	NAPPE DU MIO-PLQ-QUAITERNAE					FARI CAPES ET PE	4898060000019		40200	BOURRIOT-BERGONCE	
étage 2020	Point de distribution	28092	1760	40	BOURRIOT-BERGONCE	BOURRIOT-BERGONCE	025022693460491811	411454094138221888	B	473	Doze Aval (149)	Naappe d'acqumagement	NAPPE DU MIO-PLQ-QUAITERNAE					FARI CAPES ET PE	4898060000019		40200	BOURRIOT-BERGONCE	
étage 2020	Point de distribution parent	14223	0408	40	FERRAND	BOURRIOT-BERGONCE	026750670794133654	411257650732376408	K	130	Doze Aval (149)	Naappe d'acqumagement	NAPPE DU MIO-PLQ-QUAITERNAE					FARI CAPES ET PE	4898060000019		40200	BOURRIOT-BERGONCE	
étage 2020	Point de distribution parent	14262	1323	40	FERRAND	BOURRIOT-BERGONCE	024346417191447173	41178823661606673	C	690	Doze Aval (149)	Naappe d'acqumagement	NAPPE DU MIO-PLQ-QUAITERNAE					FARI CAPES ET PE	4898060000019		40200	BOURRIOT-BERGONCE	
étage 2020	Point de distribution parent	19315	80286	40	BERNARD	BOURRIOT-BERGONCE	025066183331441367	411211910601067969	C	301	Doze Aval (149)	Naappe d'acqumagement	NAPPE DU MIO-PLQ-QUAITERNAE					FARI CAPES ET PE	4898060000019		40200	BOURRIOT-BERGONCE	
étage 2020	Point de distribution parent	27349	PR14.040_1250_31526	40	LICAUCOUCS - PETIT PIVOT	BOURRIOT-BERGONCE	024807172784609076	4115483308141199	B	651	Doze Aval (149)	Naappe d'acqumagement	NAPPE DU MIO-PLQ-QUAITERNAE					FARI CAPES ET PE	4898060000019		40200	BOURRIOT-BERGONCE	
étage 2020	Point de distribution parent	27372	1333	40	LICAUCOUCS - PETIT PIVOT	BOURRIOT-BERGONCE	0244798591308175	4114903816454373	B	468	Doze Aval (149)	Naappe d'acqumagement	NAPPE DU MIO-PLQ-QUAITERNAE					FARI CAPES ET PE	4898060000019		40200	BOURRIOT-BERGONCE	
étage 2020	Point de distribution parent	15044	7168	40	LACASSIATE	SAINTE-GUYE-DE-MAREMNE	1124324682972708121	4136697243219978347	BN	49	St Vincent-Gaves (155)	Naappe d'acqumagement	NAPPE DU MIO-PLQ-QUAITERNAE					CAPLANNE	7934921800616	5474 ROUTE DE LOURGNON	40230	MAREMNE	
étage 2020	Point de distribution parent	16166	13662	40	JOUANIN	SAINTE-GUYE-DE-MAREMNE	1188583817694137	4136845495610197	A	69	St Vincent-Gaves (155)	Cours d'eau	Riviere Jouanin					CAPLANNE	7934921800616	5474 ROUTE DE LOURGNON	40230	MAREMNE	
étage 2020	Point de distribution parent	2031	SPR1258_32345001_32345	32	Monic	MALMUSSON-LAGUIAN	01088433990256256344	4136701892786705814			Adour Amont (221)	Retenue diomectie	Monic 32345001					CAPLANNE	4272735000011	e Couvent	32400	MALMUSSON-LAGUIAN	
étage 2020	Point de distribution parent	39429	4092	40	CANNET	IRIGNON	0107964318875411829	41361548058580806			Adour Amont (221)	Cours d'eau	LE BERGNON					CAPLANNE	4272735000011	e Couvent	32400	MALMUSSON-LAGUIAN	
étage 2020	Point de distribution parent	18109	86496	40	RESEAU	IRIGNON	043209956873155759	413688055788678419			Aire Aval-Adour (3)	Reseau de distribution	Reseau Collectif LAPOLLE					IRIGNON	4208574600001		40320	IRIGNON	
étage 2020	Point de distribution parent	18180	86501	40	RESEAU	IRIGNON	043209956873155759	413688055788678419			Aire Aval-Adour (3)	Reseau de distribution	Reseau Collectif LAPOLLE					IRIGNON	4208574600001		40320	IRIGNON	
étage 2020	Point de distribution parent	18330	86502	40	RESEAU	SAINTE-LOUBOUER	04120732328280152687	41369004667900186			Aire Aval-Adour (3)	Reseau de distribution	Reseau Collectif ASA DES PMS SAINT LOUBOUER 07					IRIGNON	4208574600001		40320	IRIGNON	
étage 2020	Point de distribution parent	18271	8714	40	RESEAU	LARHLE	028916664832745	413625852847507988			Aire Aval-Adour (3)	Reseau de distribution	Reseau Collectif ASA DE SAINT-ANGNT					IRIGNON	4208574600001		40320	IRIGNON	
étage 2020	Point de distribution parent	3018	CAUNA	40	ESPADON	CAUNA	044484191656238084	41378901678203937			Aire Aval-Adour (3)	Reseau de distribution	Reseau Collectif TERRE					IRIGNON	441894150001951	IMPASSE DE LHERTE	40500	ALINA	
étage 2020	Point de distribution parent	14386	1892	40	ESPADON	CAUNA	0418673732609114	41380144605961978	A	217	Aire Aval-Adour (3)	Naappe d'acqumagement	NAPPE DU MARSAN					IRIGNON	441894150001951	IMPASSE DE LHERTE	40500	ALINA	
étage 2020	Point de distribution parent	14391	1905	40	ESPADON	CAUNA	041825899020124188	413796779094970112	A	188	Aire Aval-Adour (3)	Naappe d'acqumagement	NAPPE DU MARSAN					IRIGNON	441894150001951	IMPASSE DE LHERTE	40500	ALINA	
étage 2020	Point de distribution parent	18938	9213	40	ALRUC	CAUNA	040099996047909657	413625852847507988			Aire Aval-Adour (3)	Reseau de distribution	Reseau Collectif ASA LAMOTHE-CAUNA-AURUC					IRIGNON	441894150001951	IMPASSE DE LHERTE	40500	ALINA	
étage 2020	Point de distribution parent	3858	CAUNA	40	ESPADON	CAUNA	041625662727447444	413795123671447444	B	26	Aire Aval-Adour (3)	Naappe d'acqumagement	NAPPE DU MARSAN					IRIGNON	441894150001951	IMPASSE DE LHERTE	40500	ALINA	
étage 2020	Point de distribution parent	2276	APR162.5274_65102645	65	AURENSAN	SAINTE-LIZIER	01006400475009322739	413311851231978802	C	363	Adour Amont (221)	Cours d'eau	Canal gne par FASA de FUZERTE					CARPY	4134677700001	727	me Sante Eulalie	65500	TAZAC
étage 2020	Point de distribution parent	2276	APR162.5274_65102646	65	SAINTE-LIZIER	SAINTE-LIZIER	0406781396373395749	4133132141879954947	ZH	24	Adour Amont (221)	Cours d'eau	Canal gne par FASA de FUZERTE					CARPY	4134677700001	727	me Sante Eulalie	65500	TAZAC
étage 2020	Point de distribution parent	2276	APR162.5274_65102647	65	SAINTE-LIZIER	SAINTE-LIZIER	0404997688879735889	4133387589511065	ZH	18	Adour Amont (221)	Cours d'eau	L'ichez					CARPY	4134677700001	727	me Sante Eulalie	65500	TAZAC
étage 2020	Point de distribution parent	2276	APR162.5274_65102648	65	SAINTE-LIZIER	SAINTE-LIZIER	04045121077828306159	41334525011888836159	ZH	28	Adour Amont (221)	Cours d'eau	Canal gne par FASA de FUZERTE					CARPY	4134677700001	727	me Sante Eulalie	65500	TAZAC
étage 2020	Point de distribution parent	2276	APR162.5274_65102649	65	SAINTE-LIZIER	SAINTE-LIZIER	0405119408639040611	41339910180126007	ZH	20	Adour Amont (221)	Cours d'eau	Canal gne par FASA de FUZERTE					CARPY	4134677700001	727	me Sante Eulalie	65500	TAZAC
étage 2020	Point de distribution parent	2276	APR162.5274_65102650	65	SAINTE-LIZIER	SAINTE-LIZIER	040518771027361331	41332842338084246	A	31	Adour Amont (221)	Cours d'eau	Canal gne par FASA de FUZERTE					CARPY	4134677700001	727	me Sante Eulalie	65500	TAZAC
étage 2020	Point de distribution parent	2276	APR162.5274_65102651	65	DALAZAC	SAINTE-LIZIER	0407800014330917018	413319481315687798	ZA	46	Adour Amont (221)	Cours d'eau	Canal gne par FASA de FUZERTE					CARPY	4134677700001	727	me Sante Eulalie	65500	TAZAC
étage 2020	Point de distribution parent	2276	APR162.5274_65102652	65	SAINTE-LIZIER	SAINTE-LIZIER	040166934488291398	41333737048089334	ZH	20	Adour Amont (221)	Cours d'eau	Canal gne par FASA de FUZERTE					CARPY	4134677700001	727	me Sante Eulalie	65500	TAZAC
étage 2020	Point de distribution parent	2276	APR162.5274_65102653	65	SAINTE-LIZIER	SAINTE-LIZIER	040573450898871806	4133611059081578	ZC	5	Adour Amont (221)	Cours d'eau	L'ichez					CARPY	4134677700001	727	me Sante Eulalie	65500	TAZAC
étage 2020	Point de distribution parent	2276	APR162.5274_65102654	65	SAINTE-LIZIER	SAINTE-LIZIER	0406034705962733109	41332809135744003	ZH	17	Adour Amont (221)	C											

Année	Période	Type de point	N°point	Nom du point de prélèvement	Dpt	Lieu-dit	Commune du point de prélèvement	Coordonnées X (WGS84)	Coordonnées Y (WGS84)	Section cadastrale	Nom des cadastres	Primoère (élémentaire)	Type de ressource	Nom de ressource	Débit autorisé (m³/s)	Volume (m³)	Surface (ha)	N° de point parent	Raison sociale	SIRET	Adresse préleveur	CP	commune					
	étage 2020	Point de prélèvement parent	22826	SPR61.6278.6510624.65	65	VIÈ-EN-BIGORRE	VIÈ-EN-BIGORRE	0.046675991405898986	43.39912420697257	BT	80	Adour (Amont (21))	Cours d'eau	Canal gère par l'ASA de la GRANDE PRAIRIE	0	1 634	0.9	22826	FAZIL CAZALOUS	1313697690001	100	CL DE CAZALOUS	64466	CASTLE-DOAT				
	étage 2020	Point de prélèvement parent	22828	SPR61.6278.6510626.65	65	VIÈ-EN-BIGORRE	VIÈ-EN-BIGORRE	0.020894840582958884	43.39108252168254	BN	1	Adour (Amont (21))	Cours d'eau	LYS REALIMENTE ASA DE LA VALLEE DU LYS	50	8 856	7.28	22828	FAZIL CAZALOUS	1313697690002	100	CL DE CAZALOUS	64466	CASTLE-DOAT				
	étage 2020	Point de prélèvement parent	22829	SPR61.6278.6510628.65	65	VIÈ-EN-BIGORRE	VIÈ-EN-BIGORRE	0.0411303470210715	43.39770174217015	RV	23	Adour (Amont (21))	Cours d'eau	Canal gère par l'ASA de la GRANDE PRAIRIE	150	3 757	2.07	22829	FAZIL CAZALOUS	1313697690003	100	CL DE CAZALOUS	64466	CASTLE-DOAT				
	étage 2020	Point de prélèvement parent	22835	SPR61.6278.6520245.65	65	CAIXON	CAIXON	0.040421314956224663	43.399739190170176	C	300	Adour (Amont (21))	Nappe d'aquifère	Nappe alluviale de l'Adour hors Isclochère	50	2 499	1.24	22835	FAZIL CAZALOUS	1313697690004	100	CL DE CAZALOUS	64466	CASTLE-DOAT				
	étage 2020	Point de prélèvement parent	22836	SPR61.6278.6520639.65	65	CAIXON	CAIXON	0.018631390209744762	43.41510209167936	E	110	Adour (Amont (21))	Nappe d'aquifère	Nappe alluviale de l'Adour hors Isclochère	95	62 787	31.16	22836	FAZIL CAZALOUS	1313697690005	100	CL DE CAZALOUS	64466	CASTLE-DOAT				
	étage 2020	Point de prélèvement fils	43734301	SPR1.937.32211001_32211		LIAS-PARMAGNAC	LIAS-PARMAGNAC	0.0609397320448097767	43.8602186960182881	L	65	Mdour (Amont (152))	Retenue d'économie	32211001				0	20972	FAZIL CAZAUZAN YOANN	8040435360001	MAUBRIEN	32100	BOURBOULLAN				
	étage 2020	Point de prélèvement parent	20971	SPR1.937.32211001_32211		LIAS-PARMAGNAC	LIAS-PARMAGNAC	0.06093138829445957	43.8602209912491029	D	303	Mdour (Amont (152))	Retenue d'économie	32211001				56	100 000	31.4	20972	FAZIL CAZAUZAN YOANN	8040435360001	MAUBRIEN	32100	BOURBOULLAN		
	étage 2020	Point de prélèvement parent	20134	SPR1.260.3242005_32420		SEIGOS	SEIGOS	0.255729196212942061	43.65862306920712	C	162	Lées (146)	Retenue d'économie	Pichole 3242005				50	30 000	15.79	20134	FAZIL CAZAUZAN	4011527100010	ROUTE DE L'ANNIX	32400	SEIGOS		
	étage 2020	Point de prélèvement parent	27091	SPR1.0949.2019.797.64.1038	32	LANNOUX	LANNOUX	0.232916404146527236	43.6345161571666094	A	100	Lées (146)	Cours d'eau	LEIS DE LEMBIÈRE REALIMENTE	15	10 800	6	27091	FAZIL CAZAUZAN	4011527100010	ROUTE DE L'ANNIX	32400	SEIGOS					
	étage 2020	Point de prélèvement parent	27092	SPR1.0949.2019.796.64.1011	32	LANNOUX	LANNOUX	0.2387407618533061	43.635220666136015	A	100	Lées (146)	Cours d'eau	LEIS DE GARLIN REALIMENTE	15	5 400	3	27092	FAZIL CAZAUZAN	4011527100010	ROUTE DE L'ANNIX	32400	SEIGOS					
	étage 2020	Point de prélèvement parent	19964	SPR1.219.2019.762.48.026	84	ALGA	ALGA	0.734758575759662	43.485621423616869			Lées (142)	Cours d'eau	Revers LU DE FRANC, REALIMENTE PAR BALANG	50	7 500	5	19964	FAZIL CAZENAVE	9028393500018	7375	CHEMIN DU LOUYEY	64410	SEIHE				
	étage 2020	Point de prélèvement parent	18993	SPR1.7392		PLIEGUEBERT	ARTHEZ-PARMAGNAC	0.277023865251784606	43.391389451784606	C	141	Mdour Aval (151)	Cours d'eau	Revers LU TRICHLI ALIMENTE PAR L'ENLIS LU COUPE ET ET MARQUEU				0	18993	FAZIL CAZENAVE	9028393500018	7375	CHEMIN DU BAYLE-GUILLEMOUTA	64410	SEIHE			
	étage 2020	Point de prélèvement parent	18994	SPR1.2019.911.20.1069	64	GUILLEMOUTA	ARTHEZ-PARMAGNAC	0.26685277019965311	43.391820517627167	BT	143	Mdour (Amont (152))	Cours d'eau	Revers Midon alimente par CAGC CHACROS	70	46 800	27.86	18994	FAZIL CAZENAVE	4107757690004	7375	CHEMIN DU BAYLE-GUILLEMOUTA	64410	SEIHE				
	étage 2020	Point de prélèvement parent	20044	SPR1.2019.911.20.1069	64	GUILLEMOUTA	ARTHEZ-PARMAGNAC	0.490118812544079	43.391820517627167	BT	143	Mdour (Amont (152))	Cours d'eau	Revers LU DE FRANC, REALIMENTE PAR L'ENLIS LU COUPE ET ET MARQUEU				0	20044	FAZIL CAZENAVE	4107757690004	7375	CHEMIN DU BAYLE-GUILLEMOUTA	64410	SEIHE			
	étage 2020	Point de prélèvement parent	20044	SPR1.2019.911.20.1069	64	FUSTEROU	FUSTEROU	0.023380052175897	43.6005370625178149	L	152	Mdour (Amont (152))	Cours d'eau	MIDOUR AMON REALIMENTE	43	28 200	27.86	20044	FAZIL CHAMBARAN	530403100010	Village	32000	FUSTEROU					
	étage 2020	Point de prélèvement parent	18335	SPR1.8660		RESEAU	EVRES-MONCUBIE	0.547871058825020708	43.17575893551258			Aire Aval-Andon (3)	Réservoir de distribution	Reseau COULOU ME D'EVRES MONCUBIE	0				18335	FAZIL CHANTALAOUE	0429216510001	BOURDOUR	45000	EVRES-MONCUBIE				
	étage 2020	Point de distribution	29489	SPR1.7123		RESEAU	SAINT-PAUL-LES-DAX	1.09158541384582826	43.747701042497131			St Vincent-Gaves (155)	Réservoir de distribution	Champ captant CUIOT					29489	FAZIL CHANTALAOUE	8239926700010	753	ROUTE DES SERRIS	45000	SAINT-PAUL-LES-DAX			
	étage 2020	Point de distribution	3064	SPR1.2972		RESEAU	SAINT-PAUL-LES-DAX	0.0354272870786859	43.74249894829487			St Vincent-Gaves (155)	Réservoir de distribution	Reseau COULOU PEYRE 2					3064	FAZIL CHANTALAOUE	8239926700010	753	ROUTE DES SERRIS	45000	SAINT-PAUL-LES-DAX			
	étage 2020	Point de distribution	3067	SPR1.2974		RESEAU	SAINT-PAUL-LES-DAX	1.03575675975286297	43.7419426420912031			St Vincent-Gaves (155)	Réservoir de distribution	Reseau COULOU PEYRE 2					3067	FAZIL CHANTALAOUE	8239926700010	753	ROUTE DES SERRIS	45000	SAINT-PAUL-LES-DAX			
	étage 2020	Point de distribution fils	2796	SPR1.7869		CHOT	SAINT-PAUL-LES-DAX	1.026018435693786	43.74069474750901	BL	186	St Vincent-Gaves (155)	Nappe d'aquifère	NAPPE DU MIO-PLIO-QUATÉNAIRE					15153	FAZIL CHANTALAOUE	8239926700010	753	ROUTE DES SERRIS	45000	SAINT-PAUL-LES-DAX			
	étage 2020	Point de distribution fils	1753	SPR1.868		CHOT	SAINT-PAUL-LES-DAX	1.0261944190115827	43.74068288017095	BL	186	St Vincent-Gaves (155)	Nappe d'aquifère	NAPPE DU MIO-PLIO-QUATÉNAIRE					50	40 748	13.36	1753	FAZIL CHANTALAOUE	8239926700010	753	ROUTE DES SERRIS	45000	SAINT-PAUL-LES-DAX
	étage 2020	Point de distribution fils	2601	SPR1.3121		PEYRE	SAINT-PAUL-LES-DAX	1.03542925311983	43.74170912926312	AX	16	St Vincent-Gaves (155)	Cours d'eau	REVER RANZÉ					32	9 000	6	1601	FAZIL CHANTALAOUE	8239926700010	753	ROUTE DES SERRIS	45000	SAINT-PAUL-LES-DAX
	étage 2020	Point de distribution fils	1730	SPR1.4128		PEYRE	SAINT-PAUL-LES-DAX	1.0356384154527878	43.74183249757136	AX	341	St Vincent-Gaves (155)	Cours d'eau	REVER RANZÉ					33	6 750	3	1730	FAZIL CHANTALAOUE	8239926700010	753	ROUTE DES SERRIS	45000	SAINT-PAUL-LES-DAX
	étage 2020	Point de distribution fils	18998	SPR1.9513		CHANTALAOUE	SAINT-PAUL-LES-DAX	1.025220870995118	43.748042644671813	BL	160	St Vincent-Gaves (155)	Nappe souterraine	NAPPE DU MIOCENE (HELVETIN)					30	36 300	11	18998	FAZIL CHANTALAOUE	8239926700010	753	ROUTE DES SERRIS	45000	SAINT-PAUL-LES-DAX
	étage 2020	Point de distribution fils	31257	SPR1.7869		RESEAU	SAINT-PAUL-LES-DAX	0.5718196376821409	43.747701042497131			St Vincent-Gaves (155)	Nappe d'aquifère	REVER RANZÉ					25	15 750	7	31257	FAZIL CHANTALAOUE	8239926700010	753	ROUTE DES SERRIS	45000	SAINT-PAUL-LES-DAX
	étage 2020	Point de distribution fils	31257	SPR1.7869		RESEAU	SAINT-PAUL-LES-DAX	0.11994257113173312	43.739731620387298			St Vincent-Gaves (155)	Nappe d'aquifère	REVER RANZÉ					40	30 000	12	31257	FAZIL CHANTALAOUE	8239926700010	753	ROUTE DES SERRIS	45000	SAINT-PAUL-LES-DAX
	étage 2020	Point de distribution fils	20092	SPR1.2966.2019.912.1.036	32	CASTELNAVEI	CASTELNAVEI	1.04928311642432649	43.6948100417835619			Doize Amont (150)	Cours d'eau	Revers Doize alimente par CAGC (SAINT-JEAN)	11	6 715	5	20092	FAZIL CHAUPET BARBET	381749020002	Julin	381749020002	Julin	42200	LIPAC			
	étage 2020	Point de distribution fils	16657	SPR1.2026		RACHOU	ESTIBEAUX	0.90919581552082074	43.85293905783899	F	331	Lées (142)	Retenue d'économie	REVER RACHOU (13000 m³)					48	13 000	13	16657	FAZIL CHEMIN DU LIÈ	4176908490001	142	CHEMIN DE LIÈ	32900	LIÈ
	étage 2020	Point de distribution fils	18637	SPR1.7603		RACHOU	ESTIBEAUX	0.90909931228704008	43.86427878887555	F	205	Lées (142)	Cours d'eau	REVER RACHOU (13000 m³)					4	4 400	7	18637	FAZIL CHEMIN DU LIÈ	4176908490001	142	CHEMIN DE LIÈ	32900	LIÈ
	étage 2020	Point de distribution fils	18637	SPR1.7603		YELLEFRANQUE	YELLEFRANQUE	0.0030299132634112	43.81170912926312	AX	16	Aire Aval-Andon (21)	Nappe d'aquifère	Nappe alluviale de l'Adour hors Isclochère	50	24 100	12	18637	FAZIL CHEMIN DU LIÈ	4176908490001	142	CHEMIN DE LIÈ	32900	LIÈ				
	étage 2020	Point de distribution fils	19840	SPR1.2019.790.64.1049	84	Mouchi L'aroché	GARLE-MONDBERT	0.5324091226733032	43.5234091226733032			Aire Aval-Andon (3)	Cours d'eau	GABAS REALIMENTE					45	23 400	13	19840	FAZIL CLAU	3794162100010	Chemin de l'Église	64250	GARLE-MONDBERT	
	étage 2020	Point de distribution fils	21365	SPR1.8281.1371	64	L'EGLEISE	GARLE-MONDBERT	0.33861426311670288	43.521411923131628			Aire Aval-Andon (3)	Retenue d'économie	DESCLAUX VIGY 119					45	9 000	9	21365	FAZIL CLAU	3794162100010	Chemin de l'Église	64250	GARLE-MONDBERT	
	étage 2020	Point de distribution fils	18420	SPR1.7869		NARBOSSE	NARBOSSE	28440501635343698	43.521411923131628	AN	106	St Vincent-Gaves (155)	Nappe d'aquifère	NAPPE ALLUVIALE DES TERRASSES RECENTES					15	12 240	6	18420	FAZIL CHEMIN DE LA VIGOTTE	4176908490001	142	CHEMIN DE LA VIGOTTE	64250	NARBOSSE
	étage 2020	Point de distribution fils	18420	SPR1.7869		NARBOSSE	NARBOSSE	0.92928141471067174	43.521411923131628	AN	106	St Vincent-Gaves (155)	Nappe d'aquifère	NAPPE ALLUVIALE DES TERRASSES RECENTES					50	46 413	23	18420	FAZIL CHEMIN DE LA VIGOTTE	4176908490001	142	CHEMIN DE LA VIGOTTE	64250	NARBOSSE
	étage 2020	Point de distribution fils	16684	SPR1.2011		GOOS	GOOS	0.9045364247428296	43.74249894829487	A	577	Lées (147)	Retenue d'économie	REVER GUIS (1700 m³)					30	1 700	0.85	16684	FAZIL CLAVE	4985584200010	CHIMAYE	40180	GOOS	
	étage 2020	Point de distribution fils	17851	SPR1.5610		GOOS	GOOS	0.920418004205923816	43.7410211552328116			Andon-S Amont (140)	Réservoir de distribution	REVER GUIS ASA DE GOOS					90	284 000	90	17851	FAZIL CLAVE	4985584200010	CHIMAYE	40180	GOOS	
	étage 2020	Point de distribution fils	18823	SPR1.8517		GOOS	GOOS	0.9024334232979721	43.744410312198099			Lées (147)	Cours d'eau	REVER LASERRE (1000000)					15	12 240	10.15	18823	FAZIL CLAVE	4985584200010	CHIMAYE	40180	GOOS	
	étage 2020	Point de distribution fils	21215	SPR1.2929.2019.905.52.1002	32	SAINTEVERDE-RUSTAN	SAINTEVERDE-RUSTAN	0.2117074983591179	43.746674210431275			Arros-Arms-Étienne (222)	Cours d'eau	REVER CLAUVERIE					41	30 000	12	21215	FAZIL CLAUVERIE	3985728400010	L'alle des Palmiers	63140	MOULMOULOUS	
	étage 2020	Point de distribution fils</																										

Periode	Type de point	N°point	Nom du point de prélèvement	Dpt	Lieu-dit	Commune du point de prélèvement	Coordonnées X (WGS84)	Coordonnées Y (WGS84)	Section cadastrale	Nom du cadastre	Prénoms (élémentaire)	Type de ressource	Nom de ressource	Débit (m³/s)	Volume (m³)	Surface (ha)	N° de point parent	Raison sociale	SIRET	Adresse préleveur	CP	commune	
étage 2020	Point de distribution	29124	1726	40	RISEAU	LOSSE	0.133842116785847	44.1249976912777981	E	27	Douze Avil (149)	Résidu de distribution	Champ captant + Citene LICOUEDEY				29324	FAIRI DALL'AVA	4207104280002	RIQUEPPE	40240	OSSE	
étage 2020	Point de distribution	30197	36297	40	RISEAU	LOSSE	0.1340262395279887	44.124941571016444	E	27	Douze Avil (149)	Résidu de distribution	Champ captant + Citene LICOUEDEY				30197	FAIRI DALL'AVA	4207104280002	RIQUEPPE	40240	OSSE	
étage 2020	Point de prélèvement fils	27748	RL40 4159 14726 (38297)	40	LICOUEDEY	LOSSE	0.131142713597579042	44.123122801588372	E	54	Douze Avil (149)	Usine d'acagement	NAPPE DU MIOKENE (AOUTIENNE)	0			14726	FAIRI DALL'AVA	4207104280002	RIQUEPPE	40240	OSSE	
étage 2020	Point de prélèvement fils	27749	1060	40	LICOUEDEY	LOSSE	0.132698954076603104	44.1267399124949472	E	103	Douze Avil (149)	Usine d'acagement	NAPPE DU MIOKENE (AOUTIENNE)	0			14726	FAIRI DALL'AVA	4207104280002	RIQUEPPE	40240	OSSE	
étage 2020	Point de prélèvement parent	14726	RL40 4153 4153 (11726)	40	LICOUEDEY	LOSSE	0.136984510937781014	44.124411365319113	E	24	Douze Avil (149)	Usine d'acagement	NAPPE DU MIOKENE (HELVETIENNE)	200	157 238	44,67		14726	FAIRI DALL'AVA	4207104280002	RIQUEPPE	40240	OSSE
étage 2020	Point de prélèvement parent	14724	1138	40	LICOUEDEY	LOSSE	0.133214910640971164	44.1227360409071164	E	23	Douze Avil (149)	Usine d'acagement	NAPPE DU MIOKENE (HELVETIENNE)	30	23 584	6,7		14726	FAIRI DALL'AVA	4207104280002	RIQUEPPE	40240	OSSE
étage 2020	Point de prélèvement fils	22857	SPR165284 65209478	65	SARRIAC-BIGORRE	SIGALAS	0.1220066414238666	43.42001518423667	B	108	Adour Amont (221)	Usine d'acagement	Nappe alluviale de l'Adour hors Isère	0			22860	FAIRI DANJEAU	42398700011	7 route de Lac	65140	SEGALAS	
étage 2020	Point de prélèvement fils	22859	SPR165284 65209937	65	SIGALAS	SIGALAS	0.11747020121290104	43.417012516828667	A	126	Adour Amont (221)	Usine d'acagement	Nappe alluviale de l'Adour hors Isère	0			22860	FAIRI DANJEAU	42398700011	7 route de Lac	65140	SEGALAS	
étage 2020	Point de prélèvement fils	22860	SPR165284 65209939	65	SIGALAS	SIGALAS	0.11654403245220059	43.41493513172013	A	84	Adour Amont (221)	Usine d'acagement	Nappe alluviale de l'Adour hors Isère	0			22860	FAIRI DANJEAU	42398700011	7 route de Lac	65140	SEGALAS	
étage 2020	Point de prélèvement fils	22861	SPR165284 65209940	65	SIGALAS	SIGALAS	0.1211737740254418	43.413796643015418	B	117	Adour Amont (221)	Usine d'acagement	Nappe alluviale de l'Adour hors Isère	0			22860	FAIRI DANJEAU	42398700011	7 route de Lac	65140	SEGALAS	
étage 2020	Point de prélèvement fils	22862	SPR165284 65209941	65	SIGALAS	SIGALAS	0.121817873740254418	43.413796643015418	B	117	Adour Amont (221)	Usine d'acagement	Nappe alluviale de l'Adour hors Isère	0			22860	FAIRI DANJEAU	42398700011	7 route de Lac	65140	SEGALAS	
étage 2020	Point de prélèvement fils	22863	SPR165284 65209942	65	SIGALAS	SIGALAS	0.1204922240490074	43.411620780294194	B	156	Adour Amont (221)	Usine d'acagement	Nappe alluviale de l'Adour hors Isère	0			22860	FAIRI DANJEAU	42398700011	7 route de Lac	65140	SEGALAS	
étage 2020	Point de prélèvement fils	22864	SPR165284 65209943	65	SIGALAS	SIGALAS	0.119731831821492425	43.41327676382026	D	33	Adour Amont (221)	Usine d'acagement	Nappe alluviale de l'Adour hors Isère	0			22860	FAIRI DANJEAU	42398700011	7 route de Lac	65140	SEGALAS	
étage 2020	Point de prélèvement fils	22865	SPR165284 65209944	65	SARRIAC-BIGORRE	SARRIAC-BIGORRE	0.1207139717740952	43.41181177740952	B	117	Adour Amont (221)	Usine d'acagement	Nappe alluviale de l'Adour hors Isère	0			22860	FAIRI DANJEAU	42398700011	7 route de Lac	65140	SEGALAS	
étage 2020	Point de prélèvement fils	22866	SPR165284 65209945	65	SIGALAS	SIGALAS	0.1180911408497876	43.414564105981004	A	260	Adour Amont (221)	Usine d'acagement	Nappe alluviale de l'Adour hors Isère	0			22860	FAIRI DANJEAU	42398700011	7 route de Lac	65140	SEGALAS	
étage 2020	Point de prélèvement fils	22868	SPR165284 65209965	65	SIGALAS	SIGALAS	0.12347408276393514	43.4180881277406615	A	31	Adour Amont (221)	Usine d'acagement	Nappe alluviale de l'Adour hors Isère	0			22860	FAIRI DANJEAU	42398700011	7 route de Lac	65140	SEGALAS	
étage 2020	Point de prélèvement fils	22869	SPR165284 65209969	65	SIGALAS	SIGALAS	0.1158236102842162	43.413959462950481	A	86	Adour Amont (221)	Usine d'acagement	Nappe alluviale de l'Adour hors Isère	0			22860	FAIRI DANJEAU	42398700011	7 route de Lac	65140	SEGALAS	
étage 2020	Point de prélèvement fils	22870	SPR165284 65209970	65	YV. C. DE BIGORRE	YV. C. DE BIGORRE	0.160959251040973962	43.7142140019173962	F	5	Adour Amont (221)	Usine d'acagement	Nappe alluviale de l'Adour hors Isère	0			22860	FAIRI DANJEAU	42398700011	7 route de Lac	65140	SEGALAS	
étage 2020	Point de prélèvement fils	22871	SPR165284 65209972	65	CAMALAS	CAMALAS	0.072548238870917067	43.340444760914505	ZA	44	Adour Amont (221)	Usine d'acagement	Nappe alluviale de l'Adour hors Isère	0			22860	FAIRI DANJEAU	42398700011	7 route de Lac	65140	SEGALAS	
étage 2020	Point de prélèvement fils	22872	SPR165284 65210006	65	SIGALAS	SIGALAS	0.136701578344660359	43.4100073394482067	C	144	Adour Amont (221)	Usine d'acagement	Nappe alluviale de l'Adour hors Isère	0			22860	FAIRI DANJEAU	42398700011	7 route de Lac	65140	SEGALAS	
étage 2020	Point de prélèvement fils	22873	SPR165284 65210007	65	SIGALAS	SIGALAS	0.11590317383604966	43.41016277827105	C	141	Adour Amont (221)	Usine d'acagement	Nappe alluviale de l'Adour hors Isère	0			22860	FAIRI DANJEAU	42398700011	7 route de Lac	65140	SEGALAS	
étage 2020	Point de prélèvement fils	22874	SPR165284 65210008	65	SIGALAS	SIGALAS	0.13413252828023533	43.41051517461551	C	151	Adour Amont (221)	Usine d'acagement	Nappe alluviale de l'Adour hors Isère	0			22860	FAIRI DANJEAU	42398700011	7 route de Lac	65140	SEGALAS	
étage 2020	Point de prélèvement parent	2111	7678 2006 907 34 1246 32	65	VILLECOMTAL-SUR-ARROS	SIGALAS	0.1494349217772824	43.41238948457437	C	232	Adour Amont (221)	Cours d'eau	ARROS REALIMENTE	33	24 947	13,13		21111	FAIRI DANJEAU	42398700011	7 route de Lac	65140	SEGALAS
étage 2020	Point de prélèvement parent	22854	SPR165284 65109900	65	SIGALAS	SIGALAS	0.1356674918580676	43.4232394184292968	C	232	Adour Amont (221)	Cours d'eau	Le Galatas	40	13 794	7,6		22854	FAIRI DANJEAU	42398700011	7 route de Lac	65140	SEGALAS
étage 2020	Point de prélèvement parent	22855	SPR165284 65109901	65	SIGALAS	SIGALAS	0.11447616381915574	43.4129923410077154	C	26	Adour Amont (221)	Cours d'eau	L'Etresse	40	18 114	9,98		22855	FAIRI DANJEAU	42398700011	7 route de Lac	65140	SEGALAS
étage 2020	Point de prélèvement parent	22856	SPR165284 65109902	65	YV. C. DE BIGORRE	YV. C. DE BIGORRE	0.07311471434232313	43.714499712282326	D	24	Adour Amont (221)	Cours d'eau	Cours d'eau de l'ASA du MAJOURBAT	40	9 672	4,8		22856	FAIRI DANJEAU	42398700011	7 route de Lac	65140	SEGALAS
étage 2020	Point de prélèvement parent	22858	SPR165284 65099171	65	ARTIGNAN	SIGALAS	0.088273097356200883	43.414765164295888	A	131	Adour Amont (221)	Usine d'acagement	Nappe alluviale de l'Adour hors Isère	0			22858	FAIRI DANJEAU	42398700011	7 route de Lac	65140	SEGALAS	
étage 2020	Point de prélèvement parent	22860	SPR165284 65099318	65	SIGALAS	SIGALAS	0.11742800516518555	43.4160217088939263	A	77	Adour Amont (221)	Usine d'acagement	Nappe alluviale de l'Adour hors Isère	225	165 776	82,37		22860	FAIRI DANJEAU	42398700011	7 route de Lac	65140	SEGALAS
étage 2020	Point de prélèvement parent	22873	SPR165284 65100099	65	SIGALAS	SIGALAS	0.11731868446613529	43.4099546146015853	C	144	Adour Amont (221)	Cours d'eau	Système Alaris	0	5 554	3,06		22873	FAIRI DANJEAU	42398700011	7 route de Lac	65140	SEGALAS
étage 2020	Point de distribution	29021	11770	40	RISEAU	SAINT-YAGUEN	0.70146336428989787	43.39066259100069	D	820	Adour Amont (221)	Résidu de distribution	Citene BAQUE				29021	FAIRI DANJEAU	42398700011	ROUTE DU RICQ	40400	SANT-YAGUEN	
étage 2020	Point de distribution	29021	11770	40	RISEAU	SAINT-YAGUEN	0.74909398572805261	43.90202603899441	Avil-Campagne (141)			Résidu de distribution	Citene MENOUIAT				29021	FAIRI DANJEAU	42398700011	ROUTE DU RICQ	40400	SANT-YAGUEN	
étage 2020	Point de distribution	29021	11770	40	RISEAU	SAINT-YAGUEN	0.74909398572805261	43.90202603899441	Avil-Campagne (141)			Résidu de distribution	Champ captant LARROUAT				29021	FAIRI DANJEAU	42398700011	ROUTE DU RICQ	40400	SANT-YAGUEN	
étage 2020	Point de distribution	30202	8373	40	RISEAU	MORCENX	0.8825789757842942	44.005604159718069	Avil-Campagne (141)			Résidu de distribution	Champ captant DART NORD				30202	FAIRI DANJEAU	42398700011	ROUTE DU RICQ	40400	SANT-YAGUEN	
étage 2020	Point de distribution	30202	8373	40	RISEAU	MORCENX	0.8825789757842942	44.005604159718069	Avil-Campagne (141)			Résidu de distribution	Champ captant DART SUD				30202	FAIRI DANJEAU	42398700011	ROUTE DU RICQ	40400	SANT-YAGUEN	
étage 2020	Point de distribution	30202	8373	40	RISEAU	MORCENX	0.8825789757842942	44.005604159718069	Avil-Campagne (141)			Résidu de distribution	Champ captant MAREUIL				30202	FAIRI DANJEAU	42398700011	ROUTE DU RICQ	40400	SANT-YAGUEN	
étage 2020	Point de distribution	30202	8373	40	RISEAU	MORCENX	0.8825789757842942	44.005604159718069	Avil-Campagne (141)			Résidu de distribution	Citene MENOUIAT				30202	FAIRI DANJEAU	42398700011	ROUTE DU RICQ	40400	SANT-YAGUEN	
étage 2020	Point de distribution	30202	8373	40	RISEAU	SAINT-YAGUEN	0.74909398572805261	43.90202603899441	Avil-Campagne (141)			Résidu de distribution	Citene MENOUIAT				30202	FAIRI DANJEAU	42398700011	ROUTE DU RICQ	40400	SANT-YAGUEN	
étage 2020	Point de distribution	30202	8373	40	RISEAU	SAINT-YAGUEN	0.74909398572805261	43.90202603899441	Avil-Campagne (141)			Résidu de distribution	Citene MENOUIAT				30202	FAIRI DANJEAU	42398700011	ROUTE DU RICQ	40400	SANT-YAGUEN	
étage 2020	Point de distribution	30202	8373	40	RISEAU	SAINT-YAGUEN	0.74909398572805261	43.90202603899441	Avil-Campagne (141)			Résidu de distribution	Citene MENOUIAT				30202	FAIRI DANJEAU	42398700011	ROUTE DU RICQ	40400	SANT-YAGUEN	
étage 2020	Point de distribution	30202	8373	40	RISEAU	SAINT-YAGUEN	0.74909398572805261	43.90202603899441	Avil-Campagne (141)			Résidu de distribution	Citene MENOUIAT				30202	FAIRI DANJEAU	42398700011	ROUTE DU RICQ	40400	SANT-YAGUEN	
étage 2020	Point de distribution	30202	8373	40	RISEAU	SAINT-YAGUEN	0.74909398572805261	43.90202603899441	Avil-Campagne (141)			Résidu de distribution	Citene MENOUIAT				30202	FAIRI DANJEAU	42398700011	ROUTE DU RICQ	40400	SANT-YAGUEN	
étage 2020	Point de distribution	30202	8373	40	RISEAU	SAINT-YAGUEN	0.74909398572805261	43.90202603899441	Avil-Campagne (141)			Résidu de distribution	Citene MENOUIAT				30202	FAIRI DANJEAU	42398700011	ROUTE DU RICQ	40400	SANT-YAGUEN	
étage 2020	Point de distribution	30202	8373	40	RISEAU	SAINT-YAGUEN	0.74909398572805261	43.90202603899441	Avil-Campagne (141)			Résidu de distribution	Citene MENOUIAT				30202	FAIRI DANJEAU	42398700011	ROUTE DU RICQ	40400	SANT-YAGUEN	
étage 2020	Point de distribution	30202	8373	40	RISEAU	SAINT-YAG																	

Periode	Type de point	N°point	Nom du point de prélevement	Dpt	Lieu-dit	Commune du point de prélevement	Coordonnées X (WGS84)	Coordonnées Y (WGS84)	Section cadastrale	Nom du cadastre	Prénoms (élémentaire)	Type de ressource	Nom de ressource	Débit autorisé (m³/h)	Volume (m³)	Surface (ha)	N° de point parent	Région sociale	SIRET	Adresse préleveur	CP	Commune	
étage 2020	Point de prélevement parent	39760	5566	40	LACAOU	VIGNIANU	42.265083981458909927	43.7017853109028972	C	72	Aire Aval-Andon (3)	Retenue déconectée	Reservoir LACAOU (7500 m³)	130	4 608	3.08	390760	ARI DE BALOIS	3259088200001	5018	BIHARGUES	40080	ARIEU-SUR-L'ADOUR
étage 2020	Point de distribution	29941	0620	40	RESEAU	BEGAAR	43.830079728112621	43.8200841766314	ZC	7	Andon-Si-Vicent (140)	Reservoir de distribution	Champ captan - CITE BADIÉ 2	0	0	0	29941	ARI DE BANOS	4782103300001	045	CHEMIN DE BANOS	40040	BEGAAR
étage 2020	Point de prélevement fils	28344	8004	44	BANOS	BEGAAR	43.834234329928015	43.83766879161148	ZC	44	Aire Aval-Campagne (14)	Cours d'eau	Riviere RETIENS (Affluent Midouze)	0	15620	0	15620	ARI DE BANOS	4782103300001	045	CHEMIN DE BANOS	40040	BEGAAR
étage 2020	Point de prélevement parent	14128	487	40	BYANNON	BEGAAR	43.837253581998274	43.82066215082924	WA	61	Aire Aval-Campagne (14)	Nappe d'accompagnement	NAPPE DU MIO-PLQ-QUATIERNAIRE	45	12 375	4.5	14128	ARI DE BANOS	4782103300001	045	CHEMIN DE BANOS	40040	BEGAAR
étage 2020	Point de prélevement parent	15629	1939	40	BANONS	BEGAAR	43.8341899225698874	43.83724040362645	ZC	44	Aire Aval-Campagne (14)	Cours d'eau	Riviere RETIENS (Affluent Midouze)	150	132 240	57	15629	ARI DE BANOS	4782103300001	045	CHEMIN DE BANOS	40040	BEGAAR
étage 2020	Point de prélevement parent	38990	0	40	BADIE	BEGAAR	43.837962929489107	43.8269116011458358	ZC	228	Andon-Si-Vicent (140)	Nappe souterraine	NAPPE DU MIO-PLQ-QUATIERNAIRE	60	14 125	5.65	38990	ARI DE BANOS	4782103300001	045	CHEMIN DE BANOS	40040	BEGAAR
étage 2020	Point de prélevement parent	3990	1853	40	BEGAAR	BEGAAR	43.836485971885283	43.83200016545283	AB	25	Andon-Si-Vicent (140)	Nappe souterraine	NAPPE DU PUSSELET	20	10 500	4.2	3990	ARI DE BANOS	4782103300001	045	CHEMIN DE BANOS	40040	BEGAAR
étage 2020	Point de prélevement parent	17625	1232	40	BAQUE	LATRILLE	43.825576001138838	43.82284969051626	AB	247	Aire Aval-Andon (3)	Nappe souterraine	Reservoir BAQUE DE LATRILLE (26000 m³)	40	26 000	20.8	17625	ARI DE BAQUE	351904800001	0	ATRILLE	40080	ATRILLE
étage 2020	Point de prélevement parent	18253	9701	40	BAQUE	LATRILLE	43.2851137140999176	43.82198391770331	C	249	Aire Aval-Andon (3)	Source	SOURCE ET RUISSELLEMENT	7	0 020	5.2	18253	ARI DE BAQUE	351904800001	0	ATRILLE	40080	ATRILLE
étage 2020	Point de prélevement parent	19035	555	40	RESEAU	LATRILLE	43.28916648232745	43.825828475407058	F	75132437	Aire Aval-Andon (3)	Reservoir de distribution	Reservoir Collectif ASA DE SAINT-AGENT	0	0	0	19035	ARI DE BAQUE	351904800001	0	ATRILLE	40080	ATRILLE
étage 2020	Point de prélevement parent	20340	801	32	La Rose Baratte Point commun	BEAUMARCHES	010481212493266012	43.57816083160479	F	571047	Lesons-Arros-Etzens (222)	Retenue déconectée	La Rose Baratte Point commun 32001601	0	20 720	10.91	20340	ARI DE BARATTE	4195548110001	0	Baratte	32160	BEAUMARCHES
étage 2020	Point de prélevement parent	20197	627	30	BEAUMARCHES	BEAUMARCHES	009502146096236617	43.568461793267887	F	109	Arros-Realiment	Cours d'eau	ARROS REALIMENT	5	3 800	2	20197	ARI DE BARATTE	4195548110001	0	Baratte	32160	BEAUMARCHES
étage 2020	Point de prélevement parent	3381	170	33	LE LOUÏTS	BEAUMARCHES	010662703863181901	43.631566200000000	F	117	Arros-Realiment	Nappe d'accompagnement	Reservoir Collectif ASA DE CACAGHETMAU	25	135 000	0	3381	ARI DE BARATTE	4195548110001	0	Baratte	32160	BEAUMARCHES
étage 2020	Point de prélevement parent	14117	472	40	BATALIC	BEGAAR	43.8374906173901719	43.848533054452839	C	543	Aire Aval-Campagne (14)	Nappe d'accompagnement	NAPPE DU MIO-PLQ-QUATIERNAIRE	30	27 500	10	14117	ARI DE BAYLE	3908657900010	0	MAISON BAYLE	40380	GAMARDES-LES-BAINS
étage 2020	Point de prélevement parent	14138	473	40	BATALIC	BEGAAR	43.843434769440719159	43.847684113598107	C	131	Aire Aval-Campagne (14)	Nappe d'accompagnement	NAPPE DU MIO-PLQ-QUATIERNAIRE	30	25 575	9.3	14138	ARI DE BAYLE	3908657900010	0	MAISON BAYLE	40380	GAMARDES-LES-BAINS
étage 2020	Point de prélevement parent	14346	474	40	BOUSTANOUA	CARZEN-PONSON	43.8124170203066514	43.84859191000016	D	434	Aire Aval-Campagne (14)	Nappe d'accompagnement	NAPPE ALLIATIVE DES TERRASSES ANCIENNES	50	16 235	5.9	14346	ARI DE BAYLE	3908657900010	0	MAISON BAYLE	40380	GAMARDES-LES-BAINS
étage 2020	Point de prélevement parent	14346	474	40	ARTICUENAVAN	CARZEN-PONSON	43.7804418130852569	43.837554529251522	C	348	Aire Aval-Campagne (14)	Nappe d'accompagnement	NAPPE DU MIO-PLQ-QUATIERNAIRE	30	34 375	12.5	14346	ARI DE BAYLE	3908657900010	0	MAISON BAYLE	40380	GAMARDES-LES-BAINS
étage 2020	Point de prélevement parent	16673	32083	40	LOUÏTAN	GAMARDES-LES-BAINS	43.85967202412026709	43.798827376088717	F	231	Lays (142)	Retenue déconectée	Reservoir BAYLE DE GAMARDE (41000 m³)	35	14 000	14	16673	ARI DE BAYLE	3908657900010	0	MAISON BAYLE	40380	GAMARDES-LES-BAINS
étage 2020	Point de prélevement parent	18011	35474	40	LANYES	GAMARDES-LES-BAINS	43.860544787467467	43.790819394030866	F	231	Lays (142)	Cours d'eau	Ruisseau de LOUÏRY affluents Q310500	9	9 000	0	18011	ARI DE BAYLE	3908657900010	0	MAISON BAYLE	40380	GAMARDES-LES-BAINS
étage 2020	Point de prélevement fils	28857	23917	3025	23707	BIDAT	016294152866971066	43.681949259936151	F	Adour Amont (221)	Nappe d'accompagnement	NAPPE ACCOMPAGNEMENT HORS ISOCHERONE	0	20347	ARI DE BEDAT	4375194650010	0	Quartier Bourdail	32720	BARCELONNE-DU-GERES			
étage 2020	Point de prélevement fils	28958	23917	6078	23707	GRANDE LANDES	015780210214309006	43.6816015400588043	F	Adour Amont (221)	Nappe d'accompagnement	NAPPE ACCOMPAGNEMENT HORS ISOCHERONE	0	20347	ARI DE BEDAT	4375194650010	0	Quartier Bourdail	32720	BARCELONNE-DU-GERES			
étage 2020	Point de prélevement fils	28959	23917	6078	23707	GRANDE LANDES	01578095195012953	43.685992747996142	F	Adour Amont (221)	Nappe d'accompagnement	NAPPE ACCOMPAGNEMENT HORS ISOCHERONE	0	20347	ARI DE BEDAT	4375194650010	0	Quartier Bourdail	32720	BARCELONNE-DU-GERES			
étage 2020	Point de prélevement fils	28960	23917	6078	23707	GRANDE LANDES	0152920121510808558	43.6894718287009468	F	Adour Amont (221)	Nappe d'accompagnement	NAPPE ACCOMPAGNEMENT HORS ISOCHERONE	0	20347	ARI DE BEDAT	4375194650010	0	Quartier Bourdail	32720	BARCELONNE-DU-GERES			
étage 2020	Point de prélevement fils	28961	23917	6078	23707	MOURA	015790545254578963	43.68599308239897	F	Adour Amont (221)	Nappe d'accompagnement	NAPPE ACCOMPAGNEMENT HORS ISOCHERONE	0	20347	ARI DE BEDAT	4375194650010	0	Quartier Bourdail	32720	BARCELONNE-DU-GERES			
étage 2020	Point de prélevement fils	28962	23917	6078	23707	ELIN-LAN-DE-LAURELLE	016294152866971066	43.681949259936151	F	Adour Amont (221)	Nappe d'accompagnement	NAPPE ACCOMPAGNEMENT HORS ISOCHERONE	0	20347	ARI DE BEDAT	4375194650010	0	Quartier Bourdail	32720	BARCELONNE-DU-GERES			
étage 2020	Point de prélevement parent	20341	23917	23707	23707	BIDAT	016294152866971066	43.681949259936151	F	Adour Amont (221)	Nappe d'accompagnement	NAPPE ACCOMPAGNEMENT HORS ISOCHERONE	83	102 684	50.96	20341	ARI DE BEDAT	4375194650010	0	Quartier Bourdail	32720	BARCELONNE-DU-GERES	
étage 2020	Point de prélevement parent	21352	46260	4708	4708	LAUSSEBE	016989958058727891	43.4274245448035178	F	Lays (142)	Retenue déconectée	BORDENAVE-JEAN-LUC 482	40	11 000	11	21352	ARI DE BÉDOU	409882400001	0	CHEMIN DE BÉDOU	40260	MAZEROLLES	
étage 2020	Point de prélevement parent	20342	46260	4708	4708	SANT-MONT	01550732525345378	43.67020067938048	F	Adour Amont (221)	Retenue déconectée	Au Bégnéat 3229879804	45	50 000	26.2	20342	ARI DE BÉDOU	4345418100010	0	Baratte	32400	SANT-MONT	
étage 2020	Point de prélevement parent	14073	319	40	COURREIGES	ARIEANSEN	01393688979376002714	43.84761187331337	A	160	Aire Aval-Andon (3)	Nappe souterraine	NAPPE DU MIO-PLQ-QUATIERNAIRE	100	76 014	37.08	14073	ARI DE BEGUEIRE	4244705100010	0	BEGUEIRE	40720	MURBIN
étage 2020	Point de prélevement parent	17443	4520	40	RESEAU	MAURIN	01393688979376002714	43.84761187331337	F	160	Aire Aval-Andon (3)	Reservoir de distribution	Reservoir Collectif ASA DE MAILLAIN	0	17443	ARI DE BEGUEIRE	4244705100010	0	BEGUEIRE	40720	MURBIN		
étage 2020	Point de prélevement parent	15129	3914	40	RESEAU	BAS-MAUCO	012901991662490128	43.752019929234468128	C	56	Aire Aval-Andon (3)	Retenue déconectée	Reservoir Collectif ASA DE MAILLAIN	0	15129	ARI DE BEGUEIRE	4244705100010	0	BEGUEIRE	40720	MURBIN		
étage 2020	Point de prélevement parent	15129	3914	40	RESEAU	BAS-MAUCO	012901991662490128	43.752019929234468128	C	56	Aire Aval-Andon (3)	Retenue déconectée	Reservoir Collectif ASA DE MAILLAIN	0	15129	ARI DE BEGUEIRE	4244705100010	0	BEGUEIRE	40720	MURBIN		
étage 2020	Point de prélevement parent	15129	3914	40	RESEAU	BAS-MAUCO	012901991662490128	43.752019929234468128	C	56	Aire Aval-Andon (3)	Retenue déconectée	Reservoir Collectif ASA DE MAILLAIN	0	15129	ARI DE BEGUEIRE	4244705100010	0	BEGUEIRE	40720	MURBIN		
étage 2020	Point de prélevement parent	15129	3914	40	RESEAU	BAS-MAUCO	012901991662490128	43.752019929234468128	C	56	Aire Aval-Andon (3)	Retenue déconectée	Reservoir Collectif ASA DE MAILLAIN	0	15129	ARI DE BEGUEIRE	4244705100010	0	BEGUEIRE	40720	MURBIN		
étage 2020	Point de prélevement parent	15129	3914	40	RESEAU	BAS-MAUCO	012901991662490128	43.752019929234468128	C	56	Aire Aval-Andon (3)	Retenue déconectée	Reservoir Collectif ASA DE MAILLAIN	0	15129	ARI DE BEGUEIRE	4244705100010	0	BEGUEIRE	40720	MURBIN		
étage 2020	Point de prélevement parent	15129	3914	40	RESEAU	BAS-MAUCO	012901991662490128	43.752019929234468128	C	56	Aire Aval-Andon (3)	Retenue déconectée	Reservoir Collectif ASA DE MAILLAIN	0	15129	ARI DE BEGUEIRE	4244705100010	0	BEGUEIRE	40720	MURBIN		
étage 2020	Point de prélevement parent	15129	3914	40	RESEAU	BAS-MAUCO	012901991662490128	43.752019929234468128	C	56	Aire Aval-Andon (3)	Retenue déconectée	Reservoir Collectif ASA DE MAILLAIN	0	15129	ARI DE BEGUEIRE	4244705100010	0	BEGUEIRE	40720	MURBIN		
étage 2020	Point de prélevement parent	15129	3914	40	RESEAU	BAS-MAUCO	012901991662490128	43.752019929234468128	C	56	Aire Aval-Andon (3)	Retenue déconectée	Reservoir Collectif ASA DE MAILLAIN	0	15129	ARI DE BEGUEIRE	4244705100010	0	BEGUEIRE	40720	MURBIN		
étage 2020	Point de prélevement parent	15129	3914	40	RESEAU	BAS-MAUCO	012901991662490128	43.752019929234468128	C	56	Aire Aval-Andon (3)	Retenue déconectée	Reservoir Collectif ASA DE MAILLAIN	0	15129	ARI DE BEGUEIRE	4244705100010	0	BEGUEIRE	40720	MURBIN		
étage 2020	Point de prélevement parent	15129	3914	40	RESEAU	BAS-MAUCO	012901991662490128	43.752019929234468128	C	56	Aire Aval-Andon (3)	Retenue déconectée	Reservoir Collectif ASA DE MAILLAIN	0	15129	ARI DE BEGUEIRE	4244705100010	0	BEGUEIRE	40720	MURBIN		
étage 2020	Point de prélevement parent	15129	3914	40	RESEAU	BAS-MAUCO	012901991662490128	43.752019929234468128	C	56	Aire Aval-Andon (3)	Retenue déconectée	Reservoir Collectif ASA DE MAILLAIN	0	15129	ARI DE BEGUEIRE	4244705100010	0	BEGUEIRE	40720	MURBIN		
étage 2020	Point de prélevement parent	15129	3914	40	RESEAU	BAS-MAUCO	012901991662490128	43.752019929234468128	C	56	Aire Aval-Andon (3)	Retenue déconectée	Reservoir Collectif ASA DE MAILLAIN	0	15129	ARI DE BEGUEIRE	4244705100010	0	BEGUEIRE	40720	MURBIN		
étage 2020	Point de prélevement parent	15129	3914	40	RESEAU	BAS-MAUCO	012901991662490128	43.752019929234468128	C	56	Aire Aval-Andon (3)	Retenue déconectée	Reservoir Collectif ASA DE MAILLAIN	0	151								

Année	Période	Type de point	N° du point de prélèvement	Dpt	Lieu-dit	Commune du point de prélèvement	Coordonnées X (WGS84)	Coordonnées Y (WGS84)	Section cadastrale	Nom du propriétaire	Prénoms (élémentaire)	Type de ressource	Nom de ressource	Débit autorisé (m³/h)	Volume (m³)	Surface (ha)	N° de point parent	Région sociale	SIRET	Adresse préleveur	CP	Lieu-dit		
2020	étage 2020	Point de prélèvement parent	165351716	40	L'UNION	SAINTE-PAUL-LES-DAX	1.13611865104071017	43.70380600112099	AN	94	St Vincent-Gaves (155)	Cours d'eau	Riviere Maubos		15	13 500	6	16535	FARI DE BOISSON	789092450001	2325	AVENUE DES LACRES	49090	SAINTE-PAUL-LES-DAX
2020	étage 2020	Point de prélèvement parent	176294998	40	PIOTHE	SAINTE-PAUL-LES-DAX	1.1095107731426683	43.70221001867204	AL	129	St Vincent-Gaves (155)	Nappe d'aquifère	NAPPE DU MIO-PILO-QUATENAIRE		6	1 000	2	17629	FARI DE BONNOMME	789092450002	2325	AVENUE DES LACRES	49090	SAINTE-PAUL-LES-DAX
2020	étage 2020	Point de prélèvement parent	1951478894	40	PITIE MELLE	SAINTE-PAUL-LES-DAX	1.1048457201788904	43.727299909091	AM	48	St Vincent-Gaves (155)	Nappe d'aquifère	NAPPE DU MIO-PILO-QUATENAIRE		15	29 862	6	19514	FARI DE BONNOMME	789092450003	2325	AVENUE DES LACRES	49090	SAINTE-PAUL-LES-DAX
2020	étage 2020	Point de prélèvement parent	1576012388	40	BHONS	HABAS	0.911955167462863	43.58005255448989	B	254	Lays (142)	Cours d'eau	Riviere Arrigan Grand		60	10 150	15	15760	FARI DE BORDENAVE	410840170001	900	CHEMIN DE HORDAENS	49290	HABAS
2020	étage 2020	Point de prélèvement parent	1675213189	40	MOURGET	LABAUT	0.952304206551877494	43.5670621441509972	D	41	Lays (142)	Retenue décomectée	Reservoir MOURGET (6003 m³)		150	6 000	3	16752	FARI DE BORDENAVE	410840170002	900	CHEMIN DE HORDAENS	49290	HABAS
2020	étage 2020	Point de prélèvement parent	196238489	40	MOURGET	HABAS	0.952284616088591489	43.5670621441509972	D	38	Lays (142)	Cours d'eau	Ruisseau affluent Quatenaire (6003 m³)		1 200	1 200	1	19623	FARI DE BORDENAVE	410840170003	900	CHEMIN DE HORDAENS	49290	HABAS
2020	étage 2020	Point de prélèvement fils	22878498163286	40	LAITTOLE	GENSAC	0.8060711635150243375	43.437792528407579	N	29	Adour Amont (221)	Cours d'eau	Canal gère par JASA de la PARDEVENT		0	0	0	22878	FARI DE BORDIN	378778740001	700	ru des Gentilhommes	65700	LAITTOLE
2020	étage 2020	Point de prélèvement fils	22881498163286	40	LAITTOLE	GENSAC	0.074489843779925896	43.435066148318639	B	577	Adour Amont (221)	Cours d'eau	Canal gère par JASA de la PARDEVENT		0	0	0	22878	FARI DE BORDIN	378778740002	700	ru des Gentilhommes	65700	LAITTOLE
2020	étage 2020	Point de prélèvement fils	22882498163286	40	LAITTOLE	GENSAC	0.07276010145662243	43.434834586490704	B	295	Adour Amont (221)	Cours d'eau	Canal gère par JASA de la PARDEVENT		0	0	0	22878	FARI DE BORDIN	378778740003	700	ru des Gentilhommes	65700	LAITTOLE
2020	étage 2020	Point de prélèvement fils	22883498163286	40	LAITTOLE	GENSAC	0.078009824128907783	43.437660680700151	C	329	Adour Amont (221)	Cours d'eau	Canal gère par JASA de la PARDEVENT		0	0	0	22878	FARI DE BORDIN	378778740004	700	ru des Gentilhommes	65700	LAITTOLE
2020	étage 2020	Point de prélèvement fils	22884498163286	40	LAITTOLE	GENSAC	0.073464657808792473	43.43464657808792473	C	130	Adour Amont (221)	Cours d'eau	Canal gère par JASA de la PARDEVENT		0	0	0	22878	FARI DE BORDIN	378778740005	700	ru des Gentilhommes	65700	LAITTOLE
2020	étage 2020	Point de prélèvement fils	22885498163286	40	LAITTOLE	GENSAC	0.090024544635852575	43.4355219688821422	D	118	Adour Amont (221)	Cours d'eau	Canal gère par JASA de la PARDEVENT		0	0	0	22878	FARI DE BORDIN	378778740006	700	ru des Gentilhommes	65700	LAITTOLE
2020	étage 2020	Point de prélèvement fils	22886498163286	40	LAITTOLE	GENSAC	0.09270677037189749	43.434052084704147	D	139	Adour Amont (221)	Cours d'eau	Canal gère par JASA de la PARDEVENT		0	0	0	22878	FARI DE BORDIN	378778740007	700	ru des Gentilhommes	65700	LAITTOLE
2020	étage 2020	Point de prélèvement fils	22887498163286	40	LAITTOLE	GENSAC	0.083487512970472534	43.43487512970472534	D	139	Adour Amont (221)	Cours d'eau	Canal gère par JASA de la PARDEVENT		0	0	0	22878	FARI DE BORDIN	378778740008	700	ru des Gentilhommes	65700	LAITTOLE
2020	étage 2020	Point de prélèvement fils	22888498163286	40	LAITTOLE	GENSAC	0.0925787464025221	43.43152804592863	D	194	Adour Amont (221)	Cours d'eau	Canal gère par JASA de la PARDEVENT		0	0	0	22878	FARI DE BORDIN	378778740009	700	ru des Gentilhommes	65700	LAITTOLE
2020	étage 2020	Point de prélèvement fils	22889498163286	40	LAITTOLE	GENSAC	0.06477247690413716	43.44442667189769	C	183	Adour Amont (221)	Cours d'eau	Canal gère par JASA de la PARDEVENT		0	0	0	22878	FARI DE BORDIN	378778740010	700	ru des Gentilhommes	65700	LAITTOLE
2020	étage 2020	Point de prélèvement fils	22890498163286	40	LAITTOLE	GENSAC	0.0720244531371036794	43.437981639942408	B	224	Adour Amont (221)	Cours d'eau	Canal gère par JASA de la PARDEVENT		0	0	0	22878	FARI DE BORDIN	378778740011	700	ru des Gentilhommes	65700	LAITTOLE
2020	étage 2020	Point de prélèvement fils	22891498163286	40	LAITTOLE	GENSAC	0.07201165567061904501	43.437996200112927	B	224	Adour Amont (221)	Cours d'eau	Canal gère par JASA de la PARDEVENT		0	0	0	22878	FARI DE BORDIN	378778740012	700	ru des Gentilhommes	65700	LAITTOLE
2020	étage 2020	Point de prélèvement fils	22892498163286	40	LAITTOLE	GENSAC	0.073784478787897809	43.43784787897809	C	130	Adour Amont (221)	Cours d'eau	Canal gère par JASA de la PARDEVENT		0	0	0	22878	FARI DE BORDIN	378778740013	700	ru des Gentilhommes	65700	LAITTOLE
2020	étage 2020	Point de prélèvement fils	22893498163286	40	LAITTOLE	GENSAC	0.091544608190850024	43.435428742361666	B	226	Adour Amont (221)	Cours d'eau	Canal gère par JASA de la PARDEVENT		0	0	0	22878	FARI DE BORDIN	378778740014	700	ru des Gentilhommes	65700	LAITTOLE
2020	étage 2020	Point de prélèvement fils	22894498163286	40	LAITTOLE	GENSAC	0.096446366017007332	43.427858561806233	B	94	Adour Amont (221)	Nappe d'aquifère	Nappe alluviale de l'Adour hors Isèreenne		0	0	0	22894	FARI DE BORDIN	378778740015	700	ru des Gentilhommes	65700	LAITTOLE
2020	étage 2020	Point de prélèvement fils	22895498163286	40	LAITTOLE	GENSAC	0.054058517849241546	43.43486403256392	B	301	Adour Amont (221)	Nappe d'aquifère	Nappe alluviale de l'Adour hors Isèreenne		0	0	0	22895	FARI DE BORDIN	378778740016	700	ru des Gentilhommes	65700	LAITTOLE
2020	étage 2020	Point de prélèvement fils	22896498163286	40	LAITTOLE	GENSAC	0.052055180216033565	43.4379429719364705	AIH	121	Adour Amont (221)	Nappe d'aquifère	Nappe alluviale de l'Adour hors Isèreenne		0	0	0	22896	FARI DE BORDIN	378778740017	700	ru des Gentilhommes	65700	LAITTOLE
2020	étage 2020	Point de prélèvement fils	229146498163286	40	MAUBOURGNET	MAUBOURGNET	0.05880074290573878	43.4818052547891275	B	425	Adour Amont (221)	Nappe d'aquifère	Nappe alluviale de l'Adour hors Isèreenne		0	0	0	22914	FARI DE BORDIN	378778740018	700	ru des Gentilhommes	65700	LAITTOLE
2020	étage 2020	Point de prélèvement fils	229156498163286	40	MAUBOURGNET	MAUBOURGNET	0.044015078363046257	43.4809041049197471	B	473	Adour Amont (221)	Nappe d'aquifère	Nappe alluviale de l'Adour hors Isèreenne		0	0	0	22915	FARI DE BORDIN	378778740019	700	ru des Gentilhommes	65700	LAITTOLE
2020	étage 2020	Point de prélèvement fils	229166498163286	40	MAUBOURGNET	MAUBOURGNET	0.010892051960849127	43.48320642100398	ZFB	48	Adour Amont (221)	Nappe d'aquifère	Nappe alluviale de l'Adour hors Isèreenne		0	0	0	22916	FARI DE BORDIN	378778740020	700	ru des Gentilhommes	65700	LAITTOLE
2020	étage 2020	Point de prélèvement fils	229176498163286	40	MAUBOURGNET	MAUBOURGNET	0.0266987249484905	43.48189249484905	AI	62	Adour Amont (221)	Nappe d'aquifère	Nappe alluviale de l'Adour hors Isèreenne		0	0	0	22917	FARI DE BORDIN	378778740021	700	ru des Gentilhommes	65700	LAITTOLE
2020	étage 2020	Point de prélèvement fils	229186498163286	40	MAUBOURGNET	MAUBOURGNET	0.0434702130643495785	43.48132130643495785	D	62	Adour Amont (221)	Nappe d'aquifère	Nappe alluviale de l'Adour hors Isèreenne		0	0	0	22918	FARI DE BORDIN	378778740022	700	ru des Gentilhommes	65700	LAITTOLE
2020	étage 2020	Point de prélèvement fils	229206498163286	40	MAUBOURGNET	MAUBOURGNET	0.01332998040282613	43.48132998040282613	ZC	43	Adour Amont (221)	Nappe d'aquifère	Nappe alluviale de l'Adour hors Isèreenne		0	0	0	22920	FARI DE BORDIN	378778740023	700	ru des Gentilhommes	65700	LAITTOLE
2020	étage 2020	Point de prélèvement fils	229216498163286	40	MAUBOURGNET	MAUBOURGNET	0.04827239434609974	43.481239434609974	AI	224	Adour Amont (221)	Nappe d'aquifère	Nappe alluviale de l'Adour hors Isèreenne		0	0	0	22921	FARI DE BORDIN	378778740024	700	ru des Gentilhommes	65700	LAITTOLE
2020	étage 2020	Point de prélèvement fils	229226498163286	40	MAUBOURGNET	MAUBOURGNET	0.048770821288052191	43.481288052191	B	224	Adour Amont (221)	Nappe d'aquifère	Nappe alluviale de l'Adour hors Isèreenne		0	0	0	22922	FARI DE BORDIN	378778740025	700	ru des Gentilhommes	65700	LAITTOLE
2020	étage 2020	Point de prélèvement fils	229236498163286	40	MAUBOURGNET	MAUBOURGNET	0.091544608190850024	43.435428742361666	B	226	Adour Amont (221)	Cours d'eau	Canal gère par JASA de la PARDEVENT		0	0	0	22923	FARI DE BORDIN	378778740026	700	ru des Gentilhommes	65700	LAITTOLE
2020	étage 2020	Point de prélèvement fils	229246498163286	40	MAUBOURGNET	MAUBOURGNET	0.05198807353151374	43.481970835756608	B	333	Adour Amont (221)	Nappe d'aquifère	Nappe alluviale de l'Adour hors Isèreenne		0	0	0	22924	FARI DE BORDIN	378778740027	700	ru des Gentilhommes	65700	LAITTOLE
2020	étage 2020	Point de prélèvement parent	228766498163286	40	LAITTOLE	GENSAC	0.07343964336989776	43.43834336989776	C	42	Adour Amont (221)	Cours d'eau	Canal gère par JASA de la PARDEVENT		460	267 204	14722	22876	FARI DE BORDIN	378778740028	700	ru des Gentilhommes	65700	LAITTOLE
2020	étage 2020	Point de prélèvement parent	228776498163286	40	LAITTOLE	GENSAC	0.06180726975986643	43.438072697598643	A	123	Adour Amont (221)	Cours d'eau	Canal gère par JASA de la PARDEVENT		6	1 378	0	22877	FARI DE BORDIN	378778740029	700	ru des Gentilhommes	65700	LAITTOLE
2020	étage 2020	Point de prélèvement parent	228786498163286	40	LAITTOLE	GENSAC	0.04200894063161155	43.4740953115477253	AE	16	Adour Amont (221)	Cours d'eau	Canal gère par JASA de la LOMBARD LAUBADERE		55	3 379	0	22878	FARI DE BORDIN	378778740030	700	ru des Gentilhommes	65700	LAITTOLE
2020	étage 2020	Point de prélèvement parent	228796498163286	40	LAITTOLE	GENSAC	0.089579441870237103	43.461457400237103	B	164	Adour Amont (221)	Cours d'eau	Nappe alluviale de l'Adour hors Isèreenne		165	17 421	86,71	22879	FARI DE BORDIN	378778740031	700	ru des Gentilhommes	65700	LAITTOLE
2020	étage 2020	Point de prélèvement parent	228806498163286	40	LAITTOLE	GENSAC	0.04428254050242225	43.454998082405024	D	90	Adour Amont (221)	Nappe d'aquifère	Nappe alluviale de l'Adour hors Isèreenne		50	95 330	47,31	22880	FARI DE BORDIN	378778740032	700	ru des Gentilhommes	65700	LAITTOLE
2020	étage 2020	Point de prélèvement parent	1724143189	40	REISEAU	REISEAU	0.0481847474546243	43.481847474546243	AI	325	St Vincent-Gaves (152)	Nappe d'aquifère	Nappe alluviale de l'Adour hors Isèreenne		0	0	0	17241	FARI DE BOUJETTE	379202950001	831	ROUTE DE MESSAN	49990	BOUJETTE
2020	étage 2020	Point de prélèvement parent	228611805	40	ROUTE DU MOULOT	SAINTE-VINCENT-DE-PAUL	0.97960136407739579	43.79259782036953	AI	60	Adour Amont (140)	Nappe d'aquifère	NAPPE ALLUVIALE DES TERRASSES AN											

Année	Période	Type de point	N° point	Nom du point de prélèvement	Dpt	Lieu-dit	Commune du point de prélèvement	Coordonnées X (WGS84)	Coordonnées Y (WGS84)	Section cadastrale	Nature cadastrale	Périmètre élémentaire	Type de ressource	Nom de ressource	Débit autorisé (m³/h)	Volume (m³)	Surface (m²)	N° de point parent	Raison sociale	SIRET	Adresse préleveur	CP	commune
étage 2020	Point de prélèvement fils	27228	0001	LABROUCHOATE	BOURRIOT-BERGONCE	0169482812071988171	441195278191885488	E	175	Dozue Aval (149)	Nappe d'aquifère	NAPPE DU MIO-PLQ-OUIATERNAIRE	27340	FAIRI DE GRAND MAYNE	4452762570028	0	0	27340	BOURRIOT-BERGONCE	4452762570028	BOURRIOT-BERGONCE	4452762570028	BOURRIOT-BERGONCE
étage 2020	Point de prélèvement fils	27229	0002	LABROUCHOATE	BOURRIOT-BERGONCE	0170888700732722	44135372809841593	E	190	Dozue Aval (149)	Nappe d'aquifère	NAPPE DU MIO-PLQ-OUIATERNAIRE	27340	FAIRI DE GRAND MAYNE	4452762570028	0	0	27340	BOURRIOT-BERGONCE	4452762570028	BOURRIOT-BERGONCE	4452762570028	BOURRIOT-BERGONCE
étage 2020	Point de prélèvement fils	27230	0003	LABROUCHOATE	BOURRIOT-BERGONCE	0172213000000000	44145597134600975	E	537	Dozue Aval (149)	Nappe d'aquifère	NAPPE DU MIO-PLQ-OUIATERNAIRE	27340	FAIRI DE GRAND MAYNE	4452762570028	0	0	27340	BOURRIOT-BERGONCE	4452762570028	BOURRIOT-BERGONCE	4452762570028	BOURRIOT-BERGONCE
étage 2020	Point de prélèvement fils	27231	0004	LABROUCHOATE	BOURRIOT-BERGONCE	017334911898625588	441485496158855606	F	552	Dozue Aval (149)	Nappe d'aquifère	NAPPE DU MIO-PLQ-OUIATERNAIRE	27340	FAIRI DE GRAND MAYNE	4452762570028	0	0	27340	BOURRIOT-BERGONCE	4452762570028	BOURRIOT-BERGONCE	4452762570028	BOURRIOT-BERGONCE
étage 2020	Point de prélèvement fils	27232	0005	LABROUCHOATE	BOURRIOT-BERGONCE	017584733147118139	44131909285899914	E	189	Dozue Aval (149)	Nappe d'aquifère	NAPPE DU MIO-PLQ-OUIATERNAIRE	27340	FAIRI DE GRAND MAYNE	4452762570028	0	0	27340	BOURRIOT-BERGONCE	4452762570028	BOURRIOT-BERGONCE	4452762570028	BOURRIOT-BERGONCE
étage 2020	Point de prélèvement fils	27233	0006	LABROUCHOATE	BOURRIOT-BERGONCE	017606239694857899	441452961262699185	E	125	Dozue Aval (149)	Nappe d'aquifère	NAPPE DU MIO-PLQ-OUIATERNAIRE	27340	FAIRI DE GRAND MAYNE	4452762570028	0	0	27340	BOURRIOT-BERGONCE	4452762570028	BOURRIOT-BERGONCE	4452762570028	BOURRIOT-BERGONCE
étage 2020	Point de prélèvement fils	27234	0007	LABROUCHOATE	BOURRIOT-BERGONCE	019069972900272015	44145597134600975	F	156	Dozue Aval (149)	Nappe d'aquifère	NAPPE DU MIO-PLQ-OUIATERNAIRE	27340	FAIRI DE GRAND MAYNE	4452762570028	0	0	27340	BOURRIOT-BERGONCE	4452762570028	BOURRIOT-BERGONCE	4452762570028	BOURRIOT-BERGONCE
étage 2020	Point de prélèvement fils	27234	0016	STATION 5960	BOURRIOT-BERGONCE	017461591789605056	44157812531581281	E	156	Dozue Aval (149)	Nappe d'aquifère	NAPPE DU MIO-PLQ-OUIATERNAIRE	27340	FAIRI DE GRAND MAYNE	4452762570028	0	0	27340	BOURRIOT-BERGONCE	4452762570028	BOURRIOT-BERGONCE	4452762570028	BOURRIOT-BERGONCE
étage 2020	Point de prélèvement fils	27234	0017	DRÖITE ROUTE	BOURRIOT-BERGONCE	0173130815641106257	44133013482186806	E	100	Dozue Aval (149)	Nappe d'aquifère	NAPPE DU MIO-PLQ-OUIATERNAIRE	27340	FAIRI DE GRAND MAYNE	4452762570028	0	0	27340	BOURRIOT-BERGONCE	4452762570028	BOURRIOT-BERGONCE	4452762570028	BOURRIOT-BERGONCE
étage 2020	Point de prélèvement fils	27234	0018	DRÖITE ROUTE	BOURRIOT-BERGONCE	01719244350259117	4413232071449062	E	100	Dozue Aval (149)	Nappe d'aquifère	NAPPE DU MIO-PLQ-OUIATERNAIRE	27340	FAIRI DE GRAND MAYNE	4452762570028	0	0	27340	BOURRIOT-BERGONCE	4452762570028	BOURRIOT-BERGONCE	4452762570028	BOURRIOT-BERGONCE
étage 2020	Point de prélèvement fils	27234	0019	DRÖITE ROUTE	BOURRIOT-BERGONCE	0172213000000000	44145597134600975	E	100	Dozue Aval (149)	Nappe d'aquifère	NAPPE DU MIO-PLQ-OUIATERNAIRE	27340	FAIRI DE GRAND MAYNE	4452762570028	0	0	27340	BOURRIOT-BERGONCE	4452762570028	BOURRIOT-BERGONCE	4452762570028	BOURRIOT-BERGONCE
étage 2020	Point de prélèvement fils	27237	0066	STATION 5960	BOURRIOT-BERGONCE	017542250082606874	44158250083826754	E	100	Dozue Aval (149)	Nappe d'aquifère	NAPPE DU MIO-PLQ-OUIATERNAIRE	27340	FAIRI DE GRAND MAYNE	4452762570028	0	0	27340	BOURRIOT-BERGONCE	4452762570028	BOURRIOT-BERGONCE	4452762570028	BOURRIOT-BERGONCE
étage 2020	Point de prélèvement fils	27272	0067	STATION 5960	BOURRIOT-BERGONCE	01702607178733546	44140031736019479	E	175	Dozue Aval (149)	Nappe d'aquifère	NAPPE DU MIO-PLQ-OUIATERNAIRE	27340	FAIRI DE GRAND MAYNE	4452762570028	0	0	27340	BOURRIOT-BERGONCE	4452762570028	BOURRIOT-BERGONCE	4452762570028	BOURRIOT-BERGONCE
étage 2020	Point de prélèvement fils	27272	0068	STATION 5960	BOURRIOT-BERGONCE	014160984376780963	44141744236049930	E	125	Dozue Aval (149)	Nappe d'aquifère	NAPPE DU MIO-PLQ-OUIATERNAIRE	27340	FAIRI DE GRAND MAYNE	4452762570028	0	0	27340	BOURRIOT-BERGONCE	4452762570028	BOURRIOT-BERGONCE	4452762570028	BOURRIOT-BERGONCE
étage 2020	Point de prélèvement fils	27274	0069	STATION 5960	BOURRIOT-BERGONCE	017147530489886419	44140031736019479	E	175	Dozue Aval (149)	Nappe d'aquifère	NAPPE DU MIO-PLQ-OUIATERNAIRE	27340	FAIRI DE GRAND MAYNE	4452762570028	0	0	27340	BOURRIOT-BERGONCE	4452762570028	BOURRIOT-BERGONCE	4452762570028	BOURRIOT-BERGONCE
étage 2020	Point de prélèvement fils	27274	0070	STATION 5960	BOURRIOT-BERGONCE	017191711963310115	44159528123135068	E	177	Dozue Aval (149)	Nappe d'aquifère	NAPPE DU MIO-PLQ-OUIATERNAIRE	27340	FAIRI DE GRAND MAYNE	4452762570028	0	0	27340	BOURRIOT-BERGONCE	4452762570028	BOURRIOT-BERGONCE	4452762570028	BOURRIOT-BERGONCE
étage 2020	Point de prélèvement fils	27276	0071	STATION 5960	BOURRIOT-BERGONCE	01724466685538627	44148912696257197	E	177	Dozue Aval (149)	Nappe d'aquifère	NAPPE DU MIO-PLQ-OUIATERNAIRE	27340	FAIRI DE GRAND MAYNE	4452762570028	0	0	27340	BOURRIOT-BERGONCE	4452762570028	BOURRIOT-BERGONCE	4452762570028	BOURRIOT-BERGONCE
étage 2020	Point de prélèvement fils	27277	0072	LABROUCHOATE	BOURRIOT-BERGONCE	017418577407966256	44132601360179871	E	189	Dozue Aval (149)	Nappe d'aquifère	NAPPE DU MIO-PLQ-OUIATERNAIRE	27340	FAIRI DE GRAND MAYNE	4452762570028	0	0	27340	BOURRIOT-BERGONCE	4452762570028	BOURRIOT-BERGONCE	4452762570028	BOURRIOT-BERGONCE
étage 2020	Point de prélèvement fils	27278	0073	LABROUCHOATE	BOURRIOT-BERGONCE	0172781000000000	44145597134600975	E	189	Dozue Aval (149)	Nappe d'aquifère	NAPPE DU MIO-PLQ-OUIATERNAIRE	27340	FAIRI DE GRAND MAYNE	4452762570028	0	0	27340	BOURRIOT-BERGONCE	4452762570028	BOURRIOT-BERGONCE	4452762570028	BOURRIOT-BERGONCE
étage 2020	Point de prélèvement fils	27279	0074	GRAND PIVOT	BOURRIOT-BERGONCE	01551916657200493	44157812531581281	E	189	Dozue Aval (149)	Nappe d'aquifère	NAPPE DU MIO-PLQ-OUIATERNAIRE	27340	FAIRI DE GRAND MAYNE	4452762570028	0	0	27340	BOURRIOT-BERGONCE	4452762570028	BOURRIOT-BERGONCE	4452762570028	BOURRIOT-BERGONCE
étage 2020	Point de prélèvement fils	27280	0075	GRAND PIVOT	BOURRIOT-BERGONCE	015788965242635362	44157812531581281	E	189	Dozue Aval (149)	Nappe d'aquifère	NAPPE DU MIO-PLQ-OUIATERNAIRE	27340	FAIRI DE GRAND MAYNE	4452762570028	0	0	27340	BOURRIOT-BERGONCE	4452762570028	BOURRIOT-BERGONCE	4452762570028	BOURRIOT-BERGONCE
étage 2020	Point de prélèvement fils	27281	0076	GRAND PIVOT	BOURRIOT-BERGONCE	017622111883146737	44153032479347129	E	197	Dozue Aval (149)	Nappe d'aquifère	NAPPE DU MIO-PLQ-OUIATERNAIRE	27340	FAIRI DE GRAND MAYNE	4452762570028	0	0	27340	BOURRIOT-BERGONCE	4452762570028	BOURRIOT-BERGONCE	4452762570028	BOURRIOT-BERGONCE
étage 2020	Point de prélèvement fils	27283	PR1.40	BOUSSOURBIERE	BOURRIOT-BERGONCE	016672140523906608	4415333962516991	E	624	Dozue Aval (149)	Nappe d'aquifère	NAPPE DU MIO-PLQ-OUIATERNAIRE	27282	FAIRI DE GRAND MAYNE	4452762570028	0	0	27282	BOURRIOT-BERGONCE	4452762570028	BOURRIOT-BERGONCE	4452762570028	BOURRIOT-BERGONCE
étage 2020	Point de prélèvement fils	27284	PR1.40	BOUSSOURBIERE	BOURRIOT-BERGONCE	0169419026209019117	44154874268904024	E	630	Dozue Aval (149)	Nappe d'aquifère	NAPPE DU MIO-PLQ-OUIATERNAIRE	27282	FAIRI DE GRAND MAYNE	4452762570028	0	0	27282	BOURRIOT-BERGONCE	4452762570028	BOURRIOT-BERGONCE	4452762570028	BOURRIOT-BERGONCE
étage 2020	Point de prélèvement fils	27285	PR1.40	BOUSSOURBIERE	BOURRIOT-BERGONCE	016846756138990645	44155674741941370	E	630	Dozue Aval (149)	Nappe d'aquifère	NAPPE DU MIO-PLQ-OUIATERNAIRE	27282	FAIRI DE GRAND MAYNE	4452762570028	0	0	27282	BOURRIOT-BERGONCE	4452762570028	BOURRIOT-BERGONCE	4452762570028	BOURRIOT-BERGONCE
étage 2020	Point de prélèvement fils	27286	PR1.40	BOUSSOURBIERE	BOURRIOT-BERGONCE	016786567150942025	44156139085509170	E	630	Dozue Aval (149)	Nappe d'aquifère	NAPPE DU MIO-PLQ-OUIATERNAIRE	27282	FAIRI DE GRAND MAYNE	4452762570028	0	0	27282	BOURRIOT-BERGONCE	4452762570028	BOURRIOT-BERGONCE	4452762570028	BOURRIOT-BERGONCE
étage 2020	Point de prélèvement fils	27288	PR1.40	CITERNE MAILLAS	MAILLAS	015748001070920707	44146093466474624	D	571	Dozue Aval (149)	Nappe d'aquifère	NAPPE DU MIO-PLQ-OUIATERNAIRE	27282	FAIRI DE GRAND MAYNE	4452762570028	0	0	27282	BOURRIOT-BERGONCE	4452762570028	BOURRIOT-BERGONCE	4452762570028	BOURRIOT-BERGONCE
étage 2020	Point de prélèvement fils	27289	1119	CITERNE MAILLAS	BOURRIOT-BERGONCE	015805422771212455	44159539846604607	D	38	Dozue Aval (149)	Nappe d'aquifère	NAPPE DU MIO-PLQ-OUIATERNAIRE	27282	FAIRI DE GRAND MAYNE	4452762570028	0	0	27282	BOURRIOT-BERGONCE	4452762570028	BOURRIOT-BERGONCE	4452762570028	BOURRIOT-BERGONCE
étage 2020	Point de prélèvement fils	27298	1210	CITERNE MAILLAS	BOURRIOT-BERGONCE	015901929325817557	44160723527173818	E	529	Dozue Aval (149)	Nappe d'aquifère	NAPPE DU MIO-PLQ-OUIATERNAIRE	27282	FAIRI DE GRAND MAYNE	4452762570028	0	0	27282	BOURRIOT-BERGONCE	4452762570028	BOURRIOT-BERGONCE	4452762570028	BOURRIOT-BERGONCE
étage 2020	Point de prélèvement fils	27299	1211	CITERNE MAILLAS	BOURRIOT-BERGONCE	015974962217625547	44159625862232253	E	37	Dozue Aval (149)	Nappe d'aquifère	NAPPE DU MIO-PLQ-OUIATERNAIRE	27282	FAIRI DE GRAND MAYNE	4452762570028	0	0	27282	BOURRIOT-BERGONCE	4452762570028	BOURRIOT-BERGONCE	4452762570028	BOURRIOT-BERGONCE
étage 2020	Point de prélèvement fils	27300	1212	CITERNE MAILLAS	BOURRIOT-BERGONCE	016016023967909676	44142909369799575	E	630	Dozue Aval (149)	Nappe d'aquifère	NAPPE DU MIO-PLQ-OUIATERNAIRE	27282	FAIRI DE GRAND MAYNE	4452762570028	0	0	27282	BOURRIOT-BERGONCE	4452762570028	BOURRIOT-BERGONCE	4452762570028	BOURRIOT-BERGONCE
étage 2020	Point de prélèvement fils	27301	1213	CITERNE MAILLAS	BOURRIOT-BERGONCE	0168483991895256218	44153789631858612	E	630	Dozue Aval (149)	Nappe d'aquifère	NAPPE DU MIO-PLQ-OUIATERNAIRE	27282	FAIRI DE GRAND MAYNE	4452762570028	0	0	27282	BOURRIOT-BERGONCE	4452762570028	BOURRIOT-BERGONCE	4452762570028	BOURRIOT-BERGONCE
étage 2020	Point de prélèvement fils	27308	1221	STATION 5960	BOURRIOT-BERGONCE	017362028509655306	441576208590819763	E	156	Dozue Aval (149)	Nappe d'aquifère	NAPPE DU MIO-PLQ-OUIATERNAIRE	27340	FAIRI DE GRAND MAYNE	4452762570028	0	0	27340	BOURRIOT-BERGONCE	4452762570028	BOURRIOT-BERGONCE	4452762570028	BOURRIOT-BERGONCE
étage 2020	Point de prélèvement fils	27309	1222	STATION 5960	BOURRIOT-BERGONCE	0174161908146252382	44156440068385612	E	155	Dozue Aval (149)	Nappe d'aquifère	NAPPE DU MIO-PLQ-OUIATERNAIRE	27340	FAIRI DE GRAND MAYNE	4452762570028	0	0	27340	BOURRIOT-BERGONCE	4452762570028	BOURRIOT-BERGONCE	4452762570028	BOURRIOT-BERGONCE
étage 2020	Point de prélèvement fils	27314	1224	STATION 5960	BOURRIOT-BERGONCE	017529292320566558	44157592325144668	E	157	Dozue Aval (149)	Nappe d'aquifère	NAPPE DU MIO-PLQ-OUIATERNAIRE	27340	FAIRI DE GRAND MAYNE	4452762570028	0	0	27340	BOURRIOT-BERGONCE	4452762570028	BOURRIOT-BERGONCE	4452762570028	BOURRIOT-BERGONCE
étage 2020	Point de prélèvement fils	27315	1225	STATION 5960	BOURRIOT-BERGONCE	0169128511054705885	4415853644962515	E	630	Dozue Aval (149)	Nappe d'aquifère	NAPPE DU MIO-PLQ-OUIATERNAIRE	27282	FAIRI DE GRAND MAYNE	4452762570028	0	0	27282	BOURRIOT-BERGONCE	4452762570028	BOURRIOT-BERGONCE	4452762570028	BOURRIOT-BERGONCE
étage 2020	Point de prélèvement fils	27316	1227	STATION 5960	BOURRIOT-BERGONCE	017316884402272933	44157711410463244	E	158														

Periode	Type de point	N°point	Nom du point de prélèvement	Dpt	Lieu-dit	Commune du point de prélèvement	Coordonnées X (WGS84)	Coordonnées Y (WGS84)	Section cadastrale	Nombres cadastraux	Périmètre (élémentaire)	Type de ressource	Nom de ressource	Débit autorisé (m³/h)	Volume (m³)	Surface (ha)	N° de point parent	Raison sociale	SIRET	Adresse préleveur	CP	Commune				
étage 2020	Point de prélèvement filaire	229624391	652093	65	MAUBOURGUEIT	MAUBOURGUEIT	0.06236414870	41969227	C	370	Adour Autom (221)	Cours d'eau	L'Etaton				0	229587	JARRI DE LA JULIE	481639300001	34	chemin de la Caillelle	67000	AURIBAT		
étage 2020	Point de prélèvement parent	229624391	652093	65	AURIBAT	AURIBAT	0.06236414870	41969227	AV	16	Adour Autom (221)	Cours d'eau	L'Etaton	65	29 18	14,28		229587	JARRI DE LA JULIE	481639300001	34	chemin de la Caillelle	67000	AURIBAT		
étage 2020	Point de prélèvement parent	229624391	652093	65	AURIBAT	AURIBAT	0.06236414870	41969227	AV	61	Adour Autom (221)	Cours d'eau	Système Aneic	0	10 73	5,94		229587	JARRI DE LA JULIE	481639300001	34	chemin de la Caillelle	67000	AURIBAT		
étage 2020	Point de prélèvement parent	229656291	652096	65	AURIBAT	AURIBAT	0.06056227112482245	41390721	AS	1	Adour Autom (221)	Nappe d'aquifère	Nappe alluviale de l'Adour hors Isocroche	0	14 05	7		229656	JARRI DE LA JULIE	481639300001	34	chemin de la Caillelle	67000	AURIBAT		
étage 2020	Point de prélèvement parent	43353	6035	2019	07	32	1002	65	BIDITE	AURIBAT	0.1234907888187947	4350399363962105	C	1				43353	6035	JARRI DE LA JULIE	481639300001	34	chemin de la Caillelle	67000	AURIBAT	
étage 2020	Point de prélèvement parent	16851	32470	40	MINVILLE	SAINTE-LON-LES-MINES	1.13051421	46380737	AP	55	Lays (142)	Retenue d'écoulement	Reservoir BERNETS (2000 m³)	30	20 000	7,83		16851	JARRI DE LA LANIERE	351842860001	7504	ROUTE DE COCHERS/SOUCY MAISON LE	43000	SAINTE-LON-LES-MINES		
étage 2020	Point de prélèvement parent	18730	37924	40	MINVILLE	SAINTE-LON-LES-MINES	1.131041062208783	4345806786182045	AP	107	Lays (142)	Source	RUISSELEMENT	0				18730	JARRI DE LA LANIERE	351842860001	7504	ROUTE DE COCHERS/SOUCY MAISON LE	43000	SAINTE-LON-LES-MINES		
étage 2020	Point de prélèvement parent	19254	40545	40	MINVILLE	SAINTE-LON-LES-MINES	1.1309423784017976	4345806786182045	AP	107	Lays (142)	Nappe souterraine	NAPPE DU BEARN SUD LANDES	15	5 984	4,17		19254	JARRI DE LA LANIERE	351842860001	7504	ROUTE DE COCHERS/SOUCY MAISON LE	43000	SAINTE-LON-LES-MINES		
étage 2020	Point de prélèvement parent	380519	39019	40	CORSILS	ORTHEVILLE	1.1398739904822011	4371875200618001	WC	33	St Vincent-Gaves (155)	Nappe souterraine	NAPPE DE L'ECONE (BEARN)	37	6 125	1,75		380519	JARRI DE LA MASSONNE	38249121500010	18	ROUTE DE LA SABLIERE	43000	ORTHEVILLE		
étage 2020	Point de prélèvement parent	380519	39019	40	CORSILS	ORTHEVILLE	1.1404596049014757	4372259450382324	WC	33	St Vincent-Gaves (155)	Retenue d'écoulement	Reservoir CORSILS (5000 m³)	50	0	0		380519	JARRI DE LA MASSONNE	38249121500010	18	ROUTE DE LA SABLIERE	43000	ORTHEVILLE		
étage 2020	Point de distribution	29139	23662	40	REBIJON	MELJAN	0.64950707023062829	4378991095702347	C	22	Aval-Campagne (141)	Retenue d'écoulement	Reservoir REBIJON (1000m³)					29139	JARRI DE LA MIDOUZE	39963276900010	0935	ROUTE DU PORT D'ORIGN MEYSOUCQUE	44000	MELJAN		
étage 2020	Point de distribution	29139	23662	40	REBIJON	MELJAN	0.643161286027879	4378991095702347	E	140	Aval-Campagne (141)	Retenue d'écoulement	Reservoir REBIJON (1000m³)					29139	JARRI DE LA MIDOUZE	39963276900010	0935	ROUTE DU PORT D'ORIGN MEYSOUCQUE	44000	MELJAN		
étage 2020	Point de distribution	29730	34132	40	MAYSOUCQUE	MELJAN	0.720776609303926479	437308017211261164	ZA	81	Aval-Campagne (141)	Retenue d'écoulement	Reservoir MOULIN DE MELJAN (1000 m³)					29730	JARRI DE LA MIDOUZE	39963276900010	0935	ROUTE DU PORT D'ORIGN MEYSOUCQUE	44000	MELJAN		
étage 2020	Point de distribution	29731	34133	40	LIMBREGNES	SAINT-YAGUEN	0.733420749958664575	43918652371217969	B	63	Aval-Campagne (141)	Retenue d'écoulement	Reservoir LIMBREGNES (5000 m³)					29731	JARRI DE LA MIDOUZE	39963276900010	0935	ROUTE DU PORT D'ORIGN MEYSOUCQUE	44000	MELJAN		
étage 2020	Point de distribution	30548	41921	40	REBIJON	MELJAN	0.64991877909530675	4378991095702347	C	22	Aval-Campagne (141)	Retenue d'écoulement	Reservoir REBIJON (1000m³)					30548	JARRI DE LA MIDOUZE	39963276900010	0935	ROUTE DU PORT D'ORIGN MEYSOUCQUE	44000	MELJAN		
étage 2020	Point de distribution	14322	1041	1531	1531	34287	40	BROUQUEUR	CAMPAGNE	0.643417096179636215	437441154179636215	AV	135	Aval-Campagne (141)	Nappe d'aquifère	NAPPE DU MOCENE (AQUITAINEN)	80	71 500	26	14322	JARRI DE LA MIDOUZE	39963276900010	0935	ROUTE DU PORT D'ORIGN MEYSOUCQUE	44000	MELJAN
étage 2020	Point de distribution	14798	139	40	GARDE	CAMPAGNE	0.64942324761638485	43789231266362563	C	12	Aval-Campagne (141)	Nappe d'aquifère	NAPPE DU MOCENE	40	30 250	11		14798	JARRI DE LA MIDOUZE	39963276900010	0935	ROUTE DU PORT D'ORIGN MEYSOUCQUE	44000	MELJAN		
étage 2020	Point de distribution	15680	2088	40	TASTON	CARCRES-SAINTE-CROIX	0.730799749048661051	43784970166298381	AV	105	Aval-Campagne (141)	Cours d'eau	Riviere Midouze	35	27 840	12		15680	JARRI DE LA MIDOUZE	39963276900010	0935	ROUTE DU PORT D'ORIGN MEYSOUCQUE	44000	MELJAN		
étage 2020	Point de distribution	15681	2089	40	TASTON	CARCRES-SAINTE-CROIX	0.731729971600012526	43785633363508244	AV	105	Aval-Campagne (141)	Cours d'eau	Riviere Midouze	65	37 120	16		15681	JARRI DE LA MIDOUZE	39963276900010	0935	ROUTE DU PORT D'ORIGN MEYSOUCQUE	44000	MELJAN		
étage 2020	Point de distribution	15682	2090	40	ANDRESSE	CARCRES-SAINTE-CROIX	0.716407813382430256	43789609929884459	E	7	Aval-Campagne (141)	Cours d'eau	Riviere Midouze	40	30 160	13		15682	JARRI DE LA MIDOUZE	39963276900010	0935	ROUTE DU PORT D'ORIGN MEYSOUCQUE	44000	MELJAN		
étage 2020	Point de distribution	15814	2650	40	MAYSOUCQUE	MELJAN	0.72019813090080228	43789678473911453	ZA	12	Aval-Campagne (141)	Cours d'eau	Riviere Garuche	30	6 960	3		15814	JARRI DE LA MIDOUZE	39963276900010	0935	ROUTE DU PORT D'ORIGN MEYSOUCQUE	44000	MELJAN		
étage 2020	Point de distribution	15814	2650	40	ARRIOLET	MELJAN	0.71525906927127329	43789678473911453	D	57	Aval-Campagne (141)	Retenue d'écoulement	Reservoir ARRIOLET	30	6 960	27		15814	JARRI DE LA MIDOUZE	39963276900010	0935	ROUTE DU PORT D'ORIGN MEYSOUCQUE	44000	MELJAN		
étage 2020	Point de distribution	18710	13418	13418	13413	40	A	OHMBREGNES	SAINT-YAGUEN	0.72501075610745999	4378203932344187597	B	217	Aval-Campagne (141)	Cours d'eau	Riviere SUZAN	39963276900010	0935	ROUTE DU PORT D'ORIGN MEYSOUCQUE	44000	MELJAN					
étage 2020	Point de distribution	17409	4229	40	REBIJON	MELJAN	0.68098404386967479	43782018042892395	B	14	Aval-Campagne (141)	Réservoir de distribution	Reservoir Collectif St MELJAN	30	34 800	15		17409	JARRI DE LA MIDOUZE	39963276900010	0935	ROUTE DU PORT D'ORIGN MEYSOUCQUE	44000	MELJAN		
étage 2020	Point de distribution	17410	4238	40	TASTON	CARCRES-SAINTE-CROIX	0.73189402404559112	437871401199797327	C	28	Aval-Campagne (141)	Cours d'eau	Riviere ARRETS	30	8 120	3		17410	JARRI DE LA MIDOUZE	39963276900010	0935	ROUTE DU PORT D'ORIGN MEYSOUCQUE	44000	MELJAN		
étage 2020	Point de distribution	17524	4070	40	REBIJON	LAMOTHE	0.61483268276928757	4379661850631745	C	22	Aire Aval-Adon (3)	Réservoir de distribution	Reservoir Collectif ASA LAMOTHE-CAUNA-AURICE					17524	JARRI DE LA MIDOUZE	39963276900010	0935	ROUTE DU PORT D'ORIGN MEYSOUCQUE	44000	MELJAN		
étage 2020	Point de distribution	19239	3158	40	ARRIOLET	MELJAN	0.6371298101734009	4378991095702347	D	228	Aval-Campagne (141)	Nappe d'aquifère	Nappe d'aquifère de l'Adour Isocroche	30	11 911	5,81		19239	JARRI DE LA MIDOUZE	39963276900010	0935	ROUTE DU PORT D'ORIGN MEYSOUCQUE	44000	MELJAN		
étage 2020	Point de distribution	19394	153	40	ARRIOLET	MELJAN	0.71407484493198604	4378991095702347	E	5	Aval-Campagne (141)	Cours d'eau	Ruisseau de Gouale LAMOTHE	10	12 551	5,41		19394	JARRI DE LA MIDOUZE	39963276900010	0935	ROUTE DU PORT D'ORIGN MEYSOUCQUE	44000	MELJAN		
étage 2020	Point de distribution	27407	1516	40	TREYTN	CAMPAGNE	0.64606300432129584	437895784119892215	AT	338	Aval-Campagne (141)	Nappe d'aquifère	NAPPE DU MARSAN	37	20 543	7,47		27407	JARRI DE LA MIDOUZE	39963276900010	0935	ROUTE DU PORT D'ORIGN MEYSOUCQUE	44000	MELJAN		
étage 2020	Point de distribution	28412	3900	40	REBIJON	MELJAN	0.6493760889139002	437879162957158918	C	10	Aval-Campagne (141)	Cours d'eau	Riviere Robillon 0260580	30	34 800	15		28412	JARRI DE LA MIDOUZE	39963276900010	0935	ROUTE DU PORT D'ORIGN MEYSOUCQUE	44000	MELJAN		
étage 2020	Point de distribution	22993	6295	40	SARNIGUET	SARNIGUET	0.0819871421506266238	4323110758118071	A	109	Adour Autom (221)	Nappe d'aquifère	Nappe alluviale de l'Adour Isocroche 90	0	22992	JARRI DE LA PALME D'OR	4130119070001	25	ru de la Mission	4130119070001	25	ru de la Mission	65140	IGNOUAS		
étage 2020	Point de distribution	22994	6296	40	SARNIGUET	SARNIGUET	0.081993946674447071	4323072664958933	A	110	Adour Autom (221)	Nappe d'aquifère	Nappe alluviale de l'Adour Isocroche 90	0	22992	JARRI DE LA PALME D'OR	4130119070001	25	ru de la Mission	4130119070001	25	ru de la Mission	65140	IGNOUAS		
étage 2020	Point de distribution	22995	6297	40	SARNIGUET	SARNIGUET	0.0820714497176118	43231997546061958	A	111	Adour Autom (221)	Nappe d'aquifère	Nappe alluviale de l'Adour Isocroche 90	0	22992	JARRI DE LA PALME D'OR	4130119070001	25	ru de la Mission	4130119070001	25	ru de la Mission	65140	IGNOUAS		
étage 2020	Point de distribution	22996	6298	40	SARNIGUET	SARNIGUET	0.082085523075094095	43139894912959801	A	118	Adour Autom (221)	Nappe d'aquifère	Nappe alluviale de l'Adour Isocroche 90	0	22992	JARRI DE LA PALME D'OR	4130119070001	25	ru de la Mission	4130119070001	25	ru de la Mission	65140	IGNOUAS		
étage 2020	Point de distribution	22997	6299	40	MARSAC	MARSAC	0.08505524896285467	4313618493578423	B	141	Adour Autom (221)	Nappe d'aquifère	Nappe alluviale de l'Adour Isocroche 90	0	22992	JARRI DE LA PALME D'OR	4130119070001	25	ru de la Mission	4130119070001	25	ru de la Mission	65140	IGNOUAS		
étage 2020	Point de distribution	22999	6301	40	MARSAC	MARSAC	0.08089762505785314	431331163192804	A	42	Adour Autom (221)	Nappe d'aquifère	Nappe alluviale de l'Adour Isocroche 90	0	22992	JARRI DE LA PALME D'OR	4130119070001	25	ru de la Mission	4130119070001	25	ru de la Mission	65140	IGNOUAS		
étage 2020	Point de distribution	23000	6302	40	TOSTAT	TOSTAT	0.105420272991283143	431379812329238143	B	60	Adour Autom (221)	Nappe d'aquifère	Nappe alluviale de l'Adour Isocroche 90	0	22998	JARRI DE LA PALME D'OR	4130119070001	25	ru de la Mission	4130119070001	25	ru de la Mission	65140	IGNOUAS		
étage 2020	Point de distribution	23001	6303	40	TOSTAT	TOSTAT	0.121400216651224402	431352629027480076	B	60	Adour Autom (221)	Nappe d'aquifère	Nappe alluviale de l'Adour Isocroche 90	0	22998	JARRI DE LA PALME D'OR	4130119070001	25	ru de la Mission	4130119070001	25	ru de la Mission	65140	IGNOUAS		
étage 2020	Point de distribution	30855	6509	40	CAIXON	CAIXON	0.0249827427527333982	43402725182320517	C	165	Adour Autom (221)	Cours d'eau	Canal gere par FASA de FUZIERE					30855	JARRI DE LA PALME D'OR	4130119070001	25	ru de la Mission	65140	IGNOUAS		
étage 2020	Point de distribution	30856	6510	40	CAIXON	CAIXON	0.0199681673017557831	43403494732150999	D	144	Adour Autom (221)	Cours d'eau	Le Lys					30856	JARRI DE LA PALME D'OR	4130119070001	25	ru de la Mission	65140	IGNOUAS		
étage 2020	Point de distribution	30857	6511	40	CAIXON	CAIXON	0.02666437821895858																			

Année	Période	Type de point	N° point	Nom du point de prélèvement	Dpt	Lieu-dit	Commune du point de prélèvement	Coordonnées V (WGS84)	Coordonnées X (WGS84)	Section cadastrale	Nature cadastrale	Périmètre élémentaire	Type de ressource	Nom de ressource	Débit autorisé (m³/h)	Volume (m³)	Surface (ha)	N° de point parent	Raison sociale	SIRET	Adresse préleveur	CP	commune	
2020	étage	Point de prélèvement fils	28974	23PR1297_2016n087_23071	32	BASSIA	BARCELONNE-DU-GER	43.01908263375902790	43.70651768778084			Adour Amont (221)	Nappe d'accompagnement	NAPPE ACCOMPAGNEMENT HORS ISOCRONES				20278	FARI DE LACASSAGNE	3411819300017	lacassagne	32720	BARCELONNE-DU-GER	
2020	étage	Point de prélèvement fils	28975	23PR1297_2016n088_23071	32	BASSIA	BARCELONNE-DU-GER	43.223605493670543859	43.704825681209015			Adour Amont (221)	Nappe d'accompagnement	NAPPE ACCOMPAGNEMENT HORS ISOCRONES				20278	FARI DE LACASSAGNE	3411819300017	lacassagne	32720	BARCELONNE-DU-GER	
2020	étage	Point de prélèvement fils	28976	23PR1297_2016n089_23071	32	BASSIA	BARCELONNE-DU-GER	43.218387291350047175	43.707172912892448			Adour Amont (221)	Nappe d'accompagnement	NAPPE ACCOMPAGNEMENT HORS ISOCRONES				20278	FARI DE LACASSAGNE	3411819300017	lacassagne	32720	BARCELONNE-DU-GER	
2020	étage	Point de prélèvement fils	28977	23PR1297_2016n090_23071	32	BASSIA	BARCELONNE-DU-GER	43.21661304516358555	43.7043103116975566			Adour Amont (221)	Nappe d'accompagnement	NAPPE ACCOMPAGNEMENT HORS ISOCRONES				20278	FARI DE LACASSAGNE	3411819300017	lacassagne	32720	BARCELONNE-DU-GER	
2020	étage	Point de prélèvement fils	28978	23PR1297_2016n091_23071	32	brana	BARCELONNE-DU-GER	43.214998549528628082	43.7042947930232465			Adour Amont (221)	Nappe d'accompagnement	NAPPE ACCOMPAGNEMENT HORS ISOCRONES				20278	FARI DE LACASSAGNE	3411819300017	lacassagne	32720	BARCELONNE-DU-GER	
2020	étage	Point de prélèvement fils	28979	23PR1297_2016n092_23071	32	brana	BARCELONNE-DU-GER	43.21533073800414294	43.706294279114186			Adour Amont (221)	Nappe d'accompagnement	NAPPE ACCOMPAGNEMENT HORS ISOCRONES				20278	FARI DE LACASSAGNE	3411819300017	lacassagne	32720	BARCELONNE-DU-GER	
2020	étage	Point de prélèvement fils	28980	23PR1297_2016n093_23071	32	Sarral	BARCELONNE-DU-GER	43.2154965818229113	43.7059924297012387			Adour Amont (221)	Nappe d'accompagnement	NAPPE ACCOMPAGNEMENT HORS ISOCRONES				20278	FARI DE LACASSAGNE	3411819300017	lacassagne	32720	BARCELONNE-DU-GER	
2020	étage	Point de prélèvement fils	20372	23PR1297_2217n_2217n	32	Sarral	BARCELONNE-DU-GER	43.2017287620602251	43.6921128760602251			Adour Amont (221)	Nappe d'accompagnement	NAPPE ACCOMPAGNEMENT HORS ISOCRONES		16	21 070	6,02	20278	FARI DE LACASSAGNE	3411819300017	lacassagne	32720	BARCELONNE-DU-GER
2020	étage	Point de prélèvement parent	20378	23PR1297_23071_23071	32	Sarral	BARCELONNE-DU-GER	43.212608914409926522	43.706273660728453			Adour Amont (221)	Nappe d'accompagnement	NAPPE ACCOMPAGNEMENT HORS ISOCRONES		126	11 604	57,62	20278	FARI DE LACASSAGNE	3411819300017	lacassagne	32720	BARCELONNE-DU-GER
2020	étage	Point de prélèvement parent	20379	23PR1297_34240101_32424	32	Marilh	SEIGOS	43.280546636245834505	43.6269883540375645			Adour Amont (221)	Retenue dénoyée	maïthou (ret. latéral) 32424010		130	16 100	4	20278	FARI DE LACASSAGNE	3411819300017	lacassagne	32720	BARCELONNE-DU-GER
2020	étage	Point de prélèvement parent	20380	23PR1297_3960_3960	32		BARCELONNE-DU-GER	43.23504913849307621	43.6936973109867779			Adour Amont (221)	Cours d'eau	ADOUR CANAL ET SES AFFLUENTS		103	59 586	32,83	20380	FARI DE LACASSE	3411819300017	lacassagne	32720	BARCELONNE-DU-GER
2020	étage	Point de prélèvement fils	23021	63PR165297_65200477	65	LIAC	SEIGALAS	43.0944334264559099137	43.115317934899266	A	122	Adour Amont (221)	Nappe d'accompagnement	Nappe alluviale de l'Adour hors isochrone				20320	FARI DE LACASSE	4085740400017	SEIGALAS	65140	SEIGALAS	
2020	étage	Point de prélèvement fils	23022	63PR165297_65200478	65	SARRIAC-BIGORRE	SEIGALAS	43.220000843238666	43.43200151826267	B	108	Adour Amont (221)	Nappe d'accompagnement	Nappe alluviale de l'Adour hors isochrone				20320	FARI DE LACASSE	4085740400017	SEIGALAS	65140	SEIGALAS	
2020	étage	Point de prélèvement fils	23023	63PR165297_65200479	65	ACTIANAN	SEIGALAS	43.09297330890476204	43.115317934899266	A	108	Adour Amont (221)	Nappe d'accompagnement	Nappe alluviale de l'Adour hors isochrone				20320	FARI DE LACASSE	4085740400017	SEIGALAS	65140	SEIGALAS	
2020	étage	Point de prélèvement fils	23024	63PR165297_65200480	65	SARRIAC-BIGORRE	SEIGALAS	43.09442780043278987	43.1362580692939483	A	245	Adour Amont (221)	Nappe d'accompagnement	Nappe alluviale de l'Adour hors isochrone				20320	FARI DE LACASSE	4085740400017	SEIGALAS	65140	SEIGALAS	
2020	étage	Point de prélèvement fils	23025	63PR165297_65200481	65	SEIGALAS	SEIGALAS	43.11747020121290014	43.1107125106828562	A	126	Adour Amont (221)	Nappe d'accompagnement	Nappe alluviale de l'Adour hors isochrone				20320	FARI DE LACASSE	4085740400017	SEIGALAS	65140	SEIGALAS	
2020	étage	Point de prélèvement fils	23026	63PR165297_65200482	65	SEIGALAS	SEIGALAS	43.11742870651651555	43.485021708993263	A	77	Adour Amont (221)	Nappe d'accompagnement	Nappe alluviale de l'Adour hors isochrone				20320	FARI DE LACASSE	4085740400017	SEIGALAS	65140	SEIGALAS	
2020	étage	Point de prélèvement fils	23027	63PR165297_65200483	65	SEIGALAS	SEIGALAS	43.11654403245230029	43.48495313129013	A	84	Adour Amont (221)	Nappe d'accompagnement	Nappe alluviale de l'Adour hors isochrone				20320	FARI DE LACASSE	4085740400017	SEIGALAS	65140	SEIGALAS	
2020	étage	Point de prélèvement fils	23028	63PR165297_65200484	65	SEIGALAS	SEIGALAS	43.11582261028241266	43.485935642959481	A	86	Adour Amont (221)	Nappe d'accompagnement	Nappe alluviale de l'Adour hors isochrone				20320	FARI DE LACASSE	4085740400017	SEIGALAS	65140	SEIGALAS	
2020	étage	Point de prélèvement fils	23029	63PR165297_65200485	65	SEIGALAS	SEIGALAS	43.128178374062454458	43.137096429391813	B	117	Adour Amont (221)	Nappe d'accompagnement	Nappe alluviale de l'Adour hors isochrone				20320	FARI DE LACASSE	4085740400017	SEIGALAS	65140	SEIGALAS	
2020	étage	Point de prélèvement fils	23030	63PR165297_65200486	65	SEIGALAS	SEIGALAS	43.1085249794749708	43.418137592939486	B	2	Adour Amont (221)	Nappe d'accompagnement	Nappe alluviale de l'Adour hors isochrone				20320	FARI DE LACASSE	4085740400017	SEIGALAS	65140	SEIGALAS	
2020	étage	Point de prélèvement fils	23031	63PR165297_65200487	65	SEIGALAS	SEIGALAS	43.12502782610484991	43.418137592939486	B	206	Adour Amont (221)	Nappe d'accompagnement	Nappe alluviale de l'Adour hors isochrone				20320	FARI DE LACASSE	4085740400017	SEIGALAS	65140	SEIGALAS	
2020	étage	Point de prélèvement fils	23032	63PR165297_65200488	65	SEIGALAS	SEIGALAS	43.11582261028241266	43.485935642959481	A	86	Adour Amont (221)	Nappe d'accompagnement	Nappe alluviale de l'Adour hors isochrone				20320	FARI DE LACASSE	4085740400017	SEIGALAS	65140	SEIGALAS	
2020	étage	Point de prélèvement fils	30953	63PR165297_65200966	65	SEIGALAS	SEIGALAS	43.13054241266826027	43.418126419485815	B	2	Adour Amont (221)	Nappe d'accompagnement	Nappe alluviale de l'Adour hors isochrone				20320	FARI DE LACASSE	4085740400017	SEIGALAS	65140	SEIGALAS	
2020	étage	Point de prélèvement fils	30954	63PR165297_65200967	65	SEIGALAS	SEIGALAS	43.130743810867804471	43.418126419485815	B	2	Adour Amont (221)	Nappe d'accompagnement	Nappe alluviale de l'Adour hors isochrone				20320	FARI DE LACASSE	4085740400017	SEIGALAS	65140	SEIGALAS	
2020	étage	Point de prélèvement fils	30955	63PR165297_65200968	65	SEIGALAS	SEIGALAS	43.130743810867804471	43.418126419485815	B	2	Adour Amont (221)	Nappe d'accompagnement	Nappe alluviale de l'Adour hors isochrone				20320	FARI DE LACASSE	4085740400017	SEIGALAS	65140	SEIGALAS	
2020	étage	Point de prélèvement parent	23018	63PR165297_65109911	65	SEIGALAS	SEIGALAS	43.13697389826034831	43.408877364131263	C	126	Adour Amont (221)	Cours d'eau	L'Aule		40	7 478	4,12	23017	FARI DE LADON	3493996300016	ATEOUIERRE	65140	SEIGALAS
2020	étage	Point de prélèvement parent	23019	63PR165297_65109928	65	LIAC	SEIGALAS	43.09898286803511243	43.430523636814224	D	91	Adour Amont (221)	Cours d'eau	Le Dibes		0	2 178	1,2	23018	FARI DE LADON	3493996300016	ATEOUIERRE	65140	SEIGALAS
2020	étage	Point de prélèvement parent	23020	63PR165297_65109929	65	KARIGNAN	SEIGALAS	43.09201288949900023	43.3999926415309	B	85	Adour Amont (221)	Cours d'eau	Canal gère par TASA de DOBES		0	1 122	1,72	23019	FARI DE LADON	3493996300016	ATEOUIERRE	65140	SEIGALAS
2020	étage	Point de prélèvement parent	23021	63PR165297_65109930	65	LIAC	SEIGALAS	43.0919731066073489	43.411561364156483	C	18	Adour Amont (221)	Nappe d'accompagnement	Nappe alluviale de l'Adour hors isochrone		350	236 239	117,24	23020	FARI DE LADON	3493996300016	ATEOUIERRE	65140	SEIGALAS
2020	étage	Point de prélèvement fils	33882	4744_2019.762.48.1.033	40	BOIS D'AMOU	AMOU	43.67226500813900023	43.61622600813900023	C	145	Lays (142)	Cours d'eau	Rivière Lay de France alimenté par CAC/BALANG				16247	FARI DE LADON	3493996300016	ATEOUIERRE	65140	AMOU	
2020	étage	Point de prélèvement fils	45313	4746_2019.762.48.1.011	40	BARTON	AMOU	43.726914482743168776	43.616183967376916	C	145	Lays (142)	Cours d'eau	LIV DE FRANCE/LEMENTAL PAR BALANG				16247	FARI DE LADON	3493996300016	ATEOUIERRE	65140	AMOU	
2020	étage	Point de prélèvement fils	45314	4746_2019.762.48.1.011	40	AMOU	AMOU	43.7272431812306968	43.616183967376916	C	145	Lays (142)	Cours d'eau	Rivière Lay de France alimenté par CAC/BALANG		89	53 600	35	16247	FARI DE LADON	3493996300016	ATEOUIERRE	65140	AMOU
2020	étage	Point de prélèvement parent	16754	1817-2019.762.48.1.017	40	DAVETTE	AMOU	43.74161480980490469	43.678704599245245	B	113	Lays (142)	Retenue dénoyée	Retenue Lapeyre (25000 m³)		0	20 000		16754	FARI DE LADON	3493996300016	ATEOUIERRE	65140	AMOU
2020	étage	Point de prélèvement parent	16784	12200	40	LAPYRE	NASSIET	43.712209446101030763	43.6648108915463715	A	33	Lays (142)	Retenue dénoyée	Retenue Lapeyre (25000 m³)		0	25 000	16,67	16784	FARI DE LADON	3493996300016	ATEOUIERRE	65140	AMOU
2020	étage	Point de prélèvement parent	18777	8889	40	LAPYRE	NASSIET	43.7032499482919278	43.654984422995519	A	469	Lays (142)	Cours d'eau	Ruisseau de Lapeyre 0324050		4	6 495	4,33	18777	FARI DE LADON	3493996300016	ATEOUIERRE	65140	AMOU
2020	étage	Point de prélèvement parent	19034	9636	40	DAVETTE	AMOU	43.7411390628959182	43.662631626500609	B	113	Lays (142)	Source	SOURCE ET RUISSELEMENT		21 000	14	19034	FARI DE LADON	3493996300016	ATEOUIERRE	65140	AMOU	
2020	étage	Point de distribution	30034	7038	40	REISAU	AMOU	43.739294237308091	43.79294237308091	C	100	Aire Aval-Adon (141)	Régime de distribution	Régime de distribution					30034	FARI DE LADON	4026466600017	ROUTE DE BIDAOU	65140	AMOU
2020	étage	Point de distribution	28396	9040	40	LEISHORDBLIES	AUDON	43.82217631480130138	43.794891460130138	C	100	Aire Aval-Adon (141)	Nappe d'accompagnement	NAPPE DU MARSAN					14089	FARI DE LADON	4026466600017	ROUTE DE BIDAOU	65140	AMOU
2020	étage	Point de distribution	14089	244	40	LEISHORDBLIES	AUDON	43.82217631480130138	43.794891460130138	C	483	Aire Aval-Adon (141)	Nappe d'accompagnement	NAPPE DU MARSAN		60	34 545	16,9	14089	FARI DE LADON	4026466600017	ROUTE DE BIDAOU	65140	AMOU
2020	étage	Point de distribution	15313	849	40	LEISHORDBLIES	DARTAS	43.78073181609031998	43.78073181609031998	C	1183	Aire Aval-Adon (141)	Nappe d'accompagnement	NAPPE DU MARSAN		60	34 575	13,3</						

Periode	Type de point	N° point	Nom du point de prélevement	Dpt	Lic-dit	Commune du point de prélevement	Coordonnées V (WGS84)	Coordonnées V (WGS84)	Section cadastrale	Nature cadastrale	Noms Cadastre	Prénoms élémentaire	Type de ressource	Nom de ressource	Débit autorisé (m³/s)	Volume (m³)	Surface (ha)	N° de point parent	Région sociale	SIRET	Adresse préleveur	CP	commune
étage 2020	Point de prélevement fils	2405940059	40 NOUSTERACOUÉ	40	CASTANDET	CASTANDET	04.3141095413969318	43.1819307483356458	ZO	151	Aire Aval-Andon (3)	Naappe d'accompagnement	NAPPE DE L'ARMAGNAC				19000	ARI DE LASSALLE	4818353400018	ASSALLE	47270	ASTANDET	
étage 2020	Point de prélevement parent	14737374	40 NOUSTERACOUÉ	40	CASTANDET	CASTANDET	04.315906447000952801	43.18178262995952	ZN	26	Aire Aval-Andon (3)	Naappe souterraine	NAPPE DU MIOCENE (ARMAGNAC)				32	16230	ARI DE LASSALLE	4818353400018	ASSALLE	47270	ASTANDET
étage 2020	Point de prélevement fils	1764314540	40 REISAU	40	KANBERHEIT	MAIRIN	04.1443178128969685	43.14717041300224	ZD	5	Aire Aval-Andon (3)	Reseau de distribution	Reseau Collectif AIRE DE MARRIN				12	17 100	ARI DE LASSALLE	4818353400018	ASSALLE	47270	ASTANDET
étage 2020	Point de prélevement parent	1764314540	40 REISAU	40	MAIRIN	MAIRIN	04.165350875693092324	43.180446913002324	ZD	5	Aire Aval-Andon (3)	Reseau de distribution	Reseau Collectif AIRE DE MARRIN				12	17 100	ARI DE LASSALLE	4818353400018	ASSALLE	47270	ASTANDET
étage 2020	Point de prélevement parent	900019518	40 NOUSTERACOUÉ	40	CASTANDET	CASTANDET	04.315789041097725241	43.1818612600184636	ZD	151	Aire Aval-Andon (3)	Naappe d'accompagnement	NAPPE DE L'ARMAGNAC				80	45 000	ARI DE LASSALLE	4818353400018	ASSALLE	47270	ASTANDET
étage 2020	Point de prélevement parent	1730310730	40 CAZENÈVE-SUR-L'AUDOUR	40	LATAILLÉ	POUILLEON	04.2780108310021131	43.163039150210821131	ZD	180	Aire Aval-Andon (3)	Cours d'eau	Riviere Grosse allée de l'ASSA NORD ADOUR				0	0	ARI DE LASSALLE	4818353400018	ASSALLE	47270	ASTANDET
étage 2020	Point de prélevement parent	2858411139	40 LATAILLÉ	40	POUILLEON	POUILLEON	04.2858411139	43.1640803695276275	ZD	18	Aire Aval-Andon (3)	Reseau d'accompagnement	Reseau d'accompagnement				0	0	ARI DE LASSALLE	4818353400018	ASSALLE	47270	ASTANDET
étage 2020	Point de prélevement parent	1680713271	40 LATAILLÉ	40	POUILLEON	POUILLEON	04.9499920641231386	43.1646618770968472	II	18	Lays (142)	Retenue d'accompagnement	Reservoir LATAILLÉ (7000 m³)				45	17 000	ARI DE LATAILLÉ	4896801200017	IMPASSE BÉRAOITE	40350	POUILLEON
étage 2020	Point de distribution	2952431899	40 MATIÈRE	40	AURICE	AURICE	04.5899132981218031	43.1813308815174374	II	699	Aire Aval-Andon (3)	Retenue d'accompagnement	Reservoir MATIÈRE				29524	3000	ARI DE LATAILLÉ	4818353400018	ASSALLE	47270	ASTANDET
étage 2020	Point de distribution	2952319000	40 GNOY	40	AURICE	AURICE	04.592260056717902	43.1815057480277028	II	302	Aire Aval-Andon (3)	Retenue d'accompagnement	Reservoir GNOY				29523	3000	ARI DE LATAILLÉ	4818353400018	ASSALLE	47270	ASTANDET
étage 2020	Point de prélevement parent	1687214022	40 MATIÈRE	40	AURICE	AURICE	04.5914281094780636	43.181604191780636	II	279	Aire Aval-Andon (3)	Retenue d'accompagnement	Reservoir MATIÈRE (6000 m³)				30	5 238	ARI DE LATAILLÉ	4818353400018	ASSALLE	47270	ASTANDET
étage 2020	Point de prélevement parent	682732407	40 LANSATÉ	40	SAINTE-AUBIN	SAINTE-AUBIN	04.70746880188188237	43.20583166262637	ZIE	53	Louis (147)	Retenue d'accompagnement	Reservoir LANSATÉ (2000 m³)				60	23 000	ARI DE LATAILLÉ	4818353400018	ASSALLE	47270	ASTANDET
étage 2020	Point de prélevement parent	1758715019	40 MATIÈRE	40	AURICE	AURICE	04.59081370621273404	43.1814446993851701	II	699	Aire Aval-Andon (3)	Cours d'eau	Ruisseau Fontaine d'Aurice Q12511400				14 000	7	ARI DE LATAILLÉ	4818353400018	ASSALLE	47270	ASTANDET
étage 2020	Point de prélevement parent	1758715022	40 GNOY	40	AURICE	AURICE	04.5907137013016935153	43.181663150276866517	II	303	Aire Aval-Andon (3)	Cours d'eau	Riviere Bourg d'Aurice Q12511400				12 000	6	ARI DE LATAILLÉ	4818353400018	ASSALLE	47270	ASTANDET
étage 2020	Point de prélevement parent	1764415011	40 REISAU	40	AURICE	AURICE	04.600995866478096937	43.181663150276866517	II	303	Aire Aval-Andon (3)	Reseau de distribution	Reseau de distribution				0	0	ARI DE LATAILLÉ	4818353400018	ASSALLE	47270	ASTANDET
étage 2020	Point de prélevement parent	1761751314	40 REISAU	40	SOUPROISSE	SOUPROISSE	04.718113278931317061	43.179138053782453	II	699	Aire Aval-Andon (3)	Reseau de distribution	Reseau Collectif COMMUNE DE SOUPROISSE				0	0	ARI DE LATAILLÉ	4818353400018	ASSALLE	47270	ASTANDET
étage 2020	Point de prélevement parent	1770151514	40 LANSATÉ	40	SAINTE-AUBIN	SAINTE-AUBIN	04.707820606292904748	43.201016248008609	ZIE	53	Louis (147)	Source	SOURCE ET RUISSELLEMENT				0	0	ARI DE LATAILLÉ	4818353400018	ASSALLE	47270	ASTANDET
étage 2020	Point de prélevement parent	900046484	40 MATIÈRE	40	AURICE	AURICE	04.5900007567171948	43.1815057480277028	II	279	Aire Aval-Andon (3)	Cours d'eau	Ruisseau Fontaine d'Aurice Q12511400				0	0	ARI DE LATAILLÉ	4818353400018	ASSALLE	47270	ASTANDET
étage 2020	Point de prélevement parent	3911641319	40 MATHILON	40	AURICE	AURICE	04.593941747829498023	43.181663150276866517	II	282	Aire Aval-Andon (3)	Naappe d'accompagnement	NAPPE DU MARSAN				20	3 321	ARI DE LATAILLÉ	4818353400018	ASSALLE	47270	ASTANDET
étage 2020	Point de prélevement parent	185593857	40 REISAU	40	MOUSCARDÈS	MOUSCARDÈS	04.8886589600725269	43.851174211018322	ZD	96	Lays (142)	Reseau de distribution	Reseau Collectif AIRE DE MOULJOTS				0	0	ARI DE LAIGA	4995555630018	HELDUT LAIGA	40290	MOUSCARDÈS
étage 2020	Point de prélevement parent	1949314161	40 LASCOUREYES	40	MOUSCARDÈS	MOUSCARDÈS	04.7997251456818752	43.980682483313814	ZD	96	Lays (142)	Source	SOURCE ET RUISSELLEMENT				0	0	ARI DE LAIGA	4995555630018	HELDUT LAIGA	40290	MOUSCARDÈS
étage 2020	Point de prélevement parent	1949414162	40 LASCOUREYES	40	MOUSCARDÈS	MOUSCARDÈS	04.88024405196841769	43.9511748473243037	ZD	96	Lays (142)	Retenue d'accompagnement	Reservoir LASCOUREYES (1750 m³)				40	1 750	ARI DE LAIGA	4995555630018	HELDUT LAIGA	40290	MOUSCARDÈS
étage 2020	Point de distribution	2975644377	40 REISAU	40	CAMPAGNE	CAMPAGNE	04.64712072744002709	43.8661286762450757	AV	141	Aval-Campagne (441)	Reseau de distribution	Champ captan NAUTICO				29756	4000	ARI DE LAURENCON	5112738600013	ROUTE DE LAURENCON	40906	CAMPAGNE
étage 2020	Point de distribution	2975644378	40 REISAU	40	CAMPAGNE	CAMPAGNE	04.64712072744002709	43.8661286762450757	AV	141	Aval-Campagne (441)	Reseau de distribution	Champ captan LA POSTE				29756	4000	ARI DE LAURENCON	5112738600013	ROUTE DE LAURENCON	40906	CAMPAGNE
étage 2020	Point de distribution	2975644379	40 REISAU	40	CAMPAGNE	CAMPAGNE	04.64712072744002709	43.8661286762450757	AV	141	Aval-Campagne (441)	Reseau de distribution	Champ captan HERTHUL				29756	4000	ARI DE LAURENCON	5112738600013	ROUTE DE LAURENCON	40906	CAMPAGNE
étage 2020	Point de distribution	2975644380	40 REISAU	40	CAMPAGNE	CAMPAGNE	04.64712072744002709	43.8661286762450757	AV	141	Aval-Campagne (441)	Reseau de distribution	Champ captan LAURENCON				29756	4000	ARI DE LAURENCON	5112738600013	ROUTE DE LAURENCON	40906	CAMPAGNE
étage 2020	Point de distribution	2977846437	40 REISAU	40	CAMPAGNE	CAMPAGNE	04.64712072744002709	43.8661286762450757	AV	141	Aval-Campagne (441)	Reseau de distribution	Champ captan FOY				29778	4000	ARI DE LAURENCON	5112738600013	ROUTE DE LAURENCON	40906	CAMPAGNE
étage 2020	Point de distribution	3012519427	40 REISAU	40	CAMPAGNE	CAMPAGNE	04.64712072744002709	43.8661286762450757	AV	141	Aval-Campagne (441)	Reseau de distribution	Champ captan FOY				30125	4000	ARI DE LAURENCON	5112738600013	ROUTE DE LAURENCON	40906	CAMPAGNE
étage 2020	Point de distribution	3032519447	40 REISAU	40	CAMPAGNE	CAMPAGNE	04.64712072744004485	43.866128717051706	AV	141	Aval-Campagne (441)	Reseau de distribution	Reseau Collectif MILLON				30325	4000	ARI DE LAURENCON	5112738600013	ROUTE DE LAURENCON	40906	CAMPAGNE
étage 2020	Point de prélevement fils	273881461	40 NAUTICO	40	CAMPAGNE	CAMPAGNE	04.66587479391307669	43.867342514401091	ZB	81	Aval-Campagne (441)	Naappe d'accompagnement	NAPPE DU MARSAN				0	0	ARI DE LAURENCON	5112738600013	ROUTE DE LAURENCON	40906	CAMPAGNE
étage 2020	Point de prélevement fils	273891469	40 JORDY	40	CAMPAGNE	CAMPAGNE	04.66767850017451088	43.872238872059162	ZB	74	Aval-Campagne (441)	Naappe d'accompagnement	NAPPE DU MARSAN				0	0	ARI DE LAURENCON	5112738600013	ROUTE DE LAURENCON	40906	CAMPAGNE
étage 2020	Point de prélevement fils	27391469	40 JORDY	40	CAMPAGNE	CAMPAGNE	04.66767850017451088	43.872238872059162	ZB	74	Aval-Campagne (441)	Naappe d'accompagnement	NAPPE DU MARSAN				0	0	ARI DE LAURENCON	5112738600013	ROUTE DE LAURENCON	40906	CAMPAGNE
étage 2020	Point de prélevement fils	27391469	40 LAURENCON	40	CAMPAGNE	CAMPAGNE	04.609267136010202861	43.868052051326154	AM	278	Aval-Campagne (441)	Naappe d'accompagnement	NAPPE DU MARSAN				25	23 375	ARI DE LAURENCON	5112738600013	ROUTE DE LAURENCON	40906	CAMPAGNE
étage 2020	Point de prélevement fils	27391469	40 LAURENCON	40	CAMPAGNE	CAMPAGNE	04.609267136010202861	43.868052051326154	AM	278	Aval-Campagne (441)	Naappe d'accompagnement	NAPPE DU MARSAN				25	23 375	ARI DE LAURENCON	5112738600013	ROUTE DE LAURENCON	40906	CAMPAGNE
étage 2020	Point de prélevement fils	273961489	40 LA POSTE	40	CAMPAGNE	CAMPAGNE	04.64669271427070036	43.866592446748448	ZD	89	Aval-Campagne (441)	Naappe d'accompagnement	NAPPE DU MARSAN				0	0	ARI DE LAURENCON	5112738600013	ROUTE DE LAURENCON	40906	CAMPAGNE
étage 2020	Point de prélevement fils	273981495	40 FOY	40	CAMPAGNE	CAMPAGNE	04.6124027618750475	43.8565410120048496	AP	2	Aval-Campagne (441)	Naappe d'accompagnement	NAPPE DU MARSAN				0	0	ARI DE LAURENCON	5112738600013	ROUTE DE LAURENCON	40906	CAMPAGNE
étage 2020	Point de prélevement fils	4026319198	40 CAMPAGNE	40	CAMPAGNE	CAMPAGNE	04.65108641231959847	43.8626783692000000	AP	89	Aval-Campagne (441)	Naappe d'accompagnement	NAPPE DU MARSAN				0	0	ARI DE LAURENCON	5112738600013	ROUTE DE LAURENCON	40906	CAMPAGNE
étage 2020	Point de prélevement fils	4026319198	40 FOY	40	CAMPAGNE	CAMPAGNE	04.60935692713205003	43.852873289963103	AP	2	Aval-Campagne (441)	Naappe d'accompagnement	NAPPE DU MARSAN				0	0	ARI DE LAURENCON	5112738600013	ROUTE DE LAURENCON	40906	CAMPAGNE
étage 2020	Point de prélevement parent	142881460	40 NAUTICO	40	CAMPAGNE	CAMPAGNE	04.666261231272485085	43.8673000005415198	ZB	43	Aval-Campagne (441)	Naappe d'accompagnement	NAPPE DU MARSAN				25	20 790	ARI DE LAURENCON	5112738600013	ROUTE DE LAURENCON	40906	CAMPAGNE
étage 2020	Point de prélevement parent	142901460	40 JORDY	40	CAMPAGNE	CAMPAGNE	04.66654062257127903	43.8722388769306203	ZB	2	Aval-Campagne (441)	Naappe d'accompagnement	NAPPE DU MARSAN				30	68 750	ARI DE LAURENCON	5112738600013	ROUTE DE LAURENCON	40906	CAMPAGNE
étage 2020	Point de prélevement parent	142921468	40 JORDY	40	CAMPAGNE	CAMPAGNE	04.66613781798521924	43.868052051326154	AM	278	Aval-Campagne (441)	Naappe d'accompagnement	NAPPE DU MARSAN				25	23 375	ARI DE LAURENCON	5112738600013	ROUTE DE LAURENCON	40906	CAMPAGNE
étage 2020	Point de prélevement parent	142921468	40 LAURENCON	40	CAMPAGNE	CAMPAGNE	04.66012552035814249	43.8684587321953469	ZB	87	Aval-Campagne (441)	Naappe d'accompagnement	NAPPE DU MARSAN				25	34 375	ARI DE LAURENCON	5112738600013	ROUTE DE LAURENCON	40906	CAMPAGNE
étage 2020	Point de prélevement parent	143011488	40 ADOU	40	CAMPAGNE	CAMPAGNE	04.65594017439977616	43.86550023040538	ZB	12	Aval-Campagne (441)	Naappe d'accompagnement	NAPPE DU MARSAN				30	76 625	ARI DE LA				

Periode	Type de point	N° point	Nom du point de prélevement	Dpt	Lieu-dit	Commune du point de prélevement	Coordonnées X (WGS84)	Coordonnées Y (WGS84)	Section cadastrale	Nombres cadastrals	Périmètre (élémentaire)	Type de ressource	Nom de ressource	Débit autorisé (m³/h)	Volume (m³)	Surface (ha)	N° de point parent	Raison sociale	SIRET	Adresse préleveur	CP	Commune
étage 2020	Point de prélevement parent	1652911661	40 RIEY	40	VILLENAVE	042823291709936867	43486809907716112	C	232	Avl-Campagne (141)	Nappe d'accompagnement	NAPPE DU MIOCENE	NAUO CACCHAGNE	40	37 538	13,65	165291	FARI DE LEIRAIS	4338044200014	1797 ROUTE DE SERRON	40110	VILLENAVE
étage 2020	Point de prélevement parent	162894792	40 RIEY	40	LES MOULINS	041780998244527895	43475381007339625	B	41	Loys (147)	Cours d'eau	Riviere LOIS ALIMENTE PAR CACCHAGNE/MAU	45	1 500	1	162894	FARI DE L'HOSTE	3447969600010	761 ROUTE DE SIBOT	40250	BERGUEY	
étage 2020	Point de prélevement parent	1659417693	40 RIEY	40	LARBICQ	041736917448974199	434621164971199	E	45	Loys (147)	Retenue d'accompagnement	NAPPE DU MIOCENE	LAURBICQ (12000 m³)	45	9 000	9	165941	FARI DE L'HOSTE	3447969600010	761 ROUTE DE SIBOT	40250	BERGUEY
étage 2020	Point de prélevement parent	1659719452	40 RIEY	40	BERGUEY	0417161302935917237	43468891704011616	B	83	Loys (147)	Retenue d'accompagnement	Reservoir LES EGLISES (2000 m³)	50	1 500	1,5	165971	FARI DE L'HOSTE	3447969600010	761 ROUTE DE SIBOT	40250	BERGUEY	
étage 2020	Point de prélevement parent	17945353	40 RIEY	40	LES ECHOUARDS	041720316076883242	4346681245473361	B	176	Loys (142)	Cours d'eau	Riviere ECHOUARDS/QUILLEMONT	0	0	0	179453	FARI DE L'HOSTE	3447969600010	761 ROUTE DE SIBOT	40250	BERGUEY	
étage 2020	Point de prélevement parent	17945353	40 RIEY	40	EGLISE	04171710861264524246	434668412824762	B	179	Loys (147)	Cours d'eau	SOURCE ET RUISSEAU LEMONT	0	0	0	179453	FARI DE L'HOSTE	3447969600010	761 ROUTE DE SIBOT	40250	BERGUEY	
étage 2020	Point de prélevement parent	3908015816	40 LARRICO	40	BERGUEY	04173683757837335047	4346661763884199	C	7	Loys (142)	Source	SOURCE ET RUISSEAU LEMONT	0	0	0	390801	FARI DE L'HOSTE	3447969600010	761 ROUTE DE SIBOT	40250	BERGUEY	
étage 2020	Point de distribution	3040641399	40 PERRAUD	40	BELLS	044068755465925372	434063012497152081	C	7	Doize Avail (149)	Réseau de distribution	Champ captan PERRAUD - LIBON	0	0	0	304064	FARI DE L'HOSTE	3792971300010	LIBON	40240	BOCAS	
étage 2020	Point de distribution	3055642001	40 LIBON	40	BOCAS	044829739110566647	43403239541345026	C	148	Doize Avail (149)	Réseau de distribution	Champ captan LIBON	0	0	0	305564	FARI DE LIBON	3792971300010	LIBON	40240	BOCAS	
étage 2020	Point de prélevement fils	27127543	40 PERRAUD	40	BOCAS	044818172344523587	434062962645824897	A	277	Doize Avail (149)	Nappe d'accompagnement	NAPPE DU MIOCENE	14148	FARI DE LIBON	3792971300010	LIBON	40240	BOCAS				
étage 2020	Point de prélevement fils	274491988	40 LOUSTALOT	40	CERE	04581562726719093703	434984156395448667	D	199	Doize Avail (149)	Nappe d'accompagnement	NAPPE DU MIO-PLIO-QUATERNAIRE	14393	FARI DE LIBON	3792971300010	LIBON	40240	BOCAS				
étage 2020	Point de prélevement fils	283793976	40 LOUSTALOT	40	CERE	045773280722222231	434948814586786041	D	201	Doize Avail (149)	Nappe d'accompagnement	NAPPE DU MIO-PLIO-QUATERNAIRE	14393	FARI DE LIBON	3792971300010	LIBON	40240	BOCAS				
étage 2020	Point de prélevement fils	286541490	40 LIBON	40	BOCAS	045793803181661493	44041942934866011	B	504	Doize Avail (149)	Nappe d'accompagnement	NAPPE DU MIOCENE (HELVETIEN)	14393	FARI DE LIBON	3792971300010	LIBON	40240	BOCAS				
étage 2020	Point de prélevement parent	14148542	40 PERRAUD	40	BELLS	04481671514891052	44035614799568899	A	304	Doize Avail (149)	Nappe d'accompagnement	NAPPE DU MIOCENE	160	123 235	35,01	141485	FARI DE LIBON	3792971300010	LIBON	40240	BOCAS	
étage 2020	Point de prélevement parent	142773383	40 CHIAMPOU	40	BOCAS	045625108166588378	4404379398304133	E	226	Doize Avail (149)	Nappe d'accompagnement	NAPPE DU MIO-PLIO-QUATERNAIRE	20	18 806	6	142773	FARI DE LIBON	3792971300010	LIBON	40240	BOCAS	
étage 2020	Point de prélevement parent	142781384	40 MONTG	40	BOCAS	04507342472668378	440449195760099191	E	160	Doize Avail (149)	Nappe d'accompagnement	NAPPE DU MIO-PLIO-QUATERNAIRE	30	28 209	9	142781	FARI DE LIBON	3792971300010	LIBON	40240	BOCAS	
étage 2020	Point de prélevement parent	142791389	40 BECUT	40	BOCAS	045123241611708619	44025321571151829	E	494	Doize Avail (149)	Nappe d'accompagnement	NAPPE DU MIOCENE	70	126 281	40,29	142791	FARI DE LIBON	3792971300010	LIBON	40240	BOCAS	
étage 2020	Point de prélevement parent	143931987	40 LOUSTALOT	40	CERE	045785378377166234	434982843768079493	D	199	Doize Avail (149)	Nappe d'accompagnement	NAPPE DU MIO-PLIO-QUATERNAIRE	85	44 118	14,93	143931	FARI DE LIBON	3792971300010	LIBON	40240	BOCAS	
étage 2020	Point de prélevement parent	192344045	40 LOUSTALOT	40	LENGOUACQ	0412172021661016352	440284233125416817	E	1002	Doize Avail (149)	Nappe d'accompagnement	NAPPE DU MIOCENE (HELVETIEN)	50	56 400	12,5	192344	FARI DE LIBON	3792971300010	LIBON	40240	BOCAS	
étage 2020	Point de prélevement parent	1940741247	40 L'ESPARBE	40	LIBON	045280926282741261	440534205508456339	B	424	Doize Avail (149)	Nappe d'accompagnement	NAPPE DU MIOCENE (HELVETIEN)	15	1 314	1	194074	FARI DE LIBON	3792971300010	LIBON	40240	BOCAS	
étage 2020	Point de prélevement parent	195714189	40 LIBON	40	BOCAS	045374964782135757	44058787679016409	B	516	Doize Avail (149)	Nappe d'accompagnement	NAPPE DU MIOCENE (HELVETIEN)	70	9 029	30	195714	FARI DE LIBON	3792971300010	LIBON	40240	BOCAS	
étage 2020	Point de prélevement fils	2309143616304	40 SARRIAC	40	SARRIAC	041381759235564595	4338085362488995	C	349	Adour Amont (221)	Cours d'eau	L'Argonne	0	230914	FARI DE L'ETIHOPE	4181407600010	Chemin du Palanca	63140	SARRIAC-BIGORRE			
étage 2020	Point de prélevement fils	423081858	40 SARRIAC	40	SARRIAC	0414235331012922511	4333697013233556	AS	23	Adour Amont (221)	Nappe d'accompagnement	Nappe alluviale de l'Adour Isère 90	0	230914	FARI DE L'ETIHOPE	4181407600010	Chemin du Palanca	63140	SARRIAC-BIGORRE			
étage 2020	Point de prélevement fils	423081858	40 SARRIAC	40	SARRIAC	04107829127830381	4335004728479498	ZL	10	Adour Amont (221)	Nappe d'accompagnement	Nappe alluviale de l'Adour Isère 90	0	230914	FARI DE L'ETIHOPE	4181407600010	Chemin du Palanca	63140	SARRIAC-BIGORRE			
étage 2020	Point de prélevement parent	23087461858	40 CAMELES	40	CAMELES	0408818783956409848	433312254981368	ZD	11	Adour Amont (221)	Cours d'eau	Canal gere par FASA de CAMELES	45	27 860	15,35	230874	FARI DE L'ETIHOPE	4181407600010	Chemin du Palanca	63140	SARRIAC-BIGORRE	
étage 2020	Point de prélevement parent	230881858	40 CAMELES	40	CAMELES	0407882790950654181	43358509134457416	ZD	31	Adour Amont (221)	Cours d'eau	Canal gere par FASA de CAMELES	0	0	0	230881	FARI DE L'ETIHOPE	4181407600010	Chemin du Palanca	63140	SARRIAC-BIGORRE	
étage 2020	Point de prélevement parent	230891858	40 CAMELES	40	CAMELES	04089438739316465	43358509134457416	ZD	31	Adour Amont (221)	Cours d'eau	Canal gere par FASA de CAMELES	0	0	0	230891	FARI DE L'ETIHOPE	4181407600010	Chemin du Palanca	63140	SARRIAC-BIGORRE	
étage 2020	Point de prélevement parent	230901858	40 SARRIAC	40	SARRIAC	0413827544638254623	433903788025478	AS	449	Adour Amont (221)	Cours d'eau	Canal gere par FASA de CAMELES	90	5 146	28,4	230901	FARI DE L'ETIHOPE	4181407600010	Chemin du Palanca	63140	SARRIAC-BIGORRE	
étage 2020	Point de prélevement parent	230921858	40 VIE-EN-BIGORRE	40	VIE-EN-BIGORRE	0408487865180667307	4338082845731919671	ZN	43	Adour Amont (221)	Nappe d'accompagnement	Nappe alluviale de l'Adour Isère Isère	45	34 777	17,16	230921	FARI DE L'ETIHOPE	4181407600010	Chemin du Palanca	63140	SARRIAC-BIGORRE	
étage 2020	Point de prélevement parent	4272061858	40 VIE-EN-BIGORRE	40	VIE-EN-BIGORRE	04094842067914069639	4337671760023648	AS	24	Adour Amont (221)	Nappe d'accompagnement	Nappe alluviale de l'Adour Isère 90	45	68 752	34,12	427206	FARI DE LOOS	4181407600010	Chemin du Palanca	63140	SARRIAC-BIGORRE	
étage 2020	Point de prélevement fils	214461858	40 CAUBIOS	40	CAUBIOS	0414994842812610522	4338082845731919671	ZN	43	Loys (142)	Cours d'eau	L'UY DE BEARN REALIMENTE PAR SERRES-CASTET	0	0	0	214461	FARI DE LOOS	4252962100010	ROUTE DE LOOS	64230	CAUBIOS-LOOS	
étage 2020	Point de prélevement fils	214641858	40 CAUBIOS	40	CAUBIOS	042220303829714099	434131117582981	AS	24	Loys (142)	Cours d'eau	L'UY DE BEARN REALIMENTE PAR SERRES-CASTET	42	27 463	12,6	214641	FARI DE LOOS	4252962100010	ROUTE DE LOOS	64230	CAUBIOS-LOOS	
étage 2020	Point de prélevement fils	214661858	40 CAUBIOS	40	CAUBIOS	042543947548763828	4341493705310869	AS	24	Loys (142)	Cours d'eau	L'UY DE BEARN REALIMENTE PAR SERRES-CASTET	45	68 752	34,12	214661	FARI DE LOOS	4252962100010	ROUTE DE LOOS	64230	CAUBIOS-LOOS	
étage 2020	Point de prélevement fils	214681858	40 ALBUN	40	ALBUN	042975736478268225	4341493705310869	AS	24	Loys (142)	Cours d'eau	L'UY DE BEARN REALIMENTE PAR SERRES-CASTET	100	0	0	214681	FARI DE LOOS	4252962100010	ROUTE DE LOOS	64230	CAUBIOS-LOOS	
étage 2020	Point de prélevement fils	264541858	40 LABAT-RIVIERE	40	LABAT-RIVIERE	041849436206979258	433190476001969258	PH	11	Adour Amont (221)	Cours d'eau	T.iteos	0	264541	FARI DE L'ORANGERIE	4289907500010	Monsieur Didier ABRES 16 rue de l'Église	63700	LABAT-RIVIERE			
étage 2020	Point de prélevement fils	264561858	40 LABAT-RIVIERE	40	LABAT-RIVIERE	041942088187283208	4332527908582073	ZK	11	Adour Amont (221)	Nappe d'accompagnement	Nappe alluviale de l'Adour Isère 90	0	264561	FARI DE L'ORANGERIE	4289907500010	Monsieur Didier ABRES 16 rue de l'Église	63700	LABAT-RIVIERE			
étage 2020	Point de prélevement fils	266501858	40 LABAT-RIVIERE	40	LABAT-RIVIERE	04187805109654409544	43374663810667469	ZK	11	Adour Amont (221)	Nappe d'accompagnement	Nappe alluviale de l'Adour Isère 90	0	266501	FARI DE L'ORANGERIE	4289907500010	Monsieur Didier ABRES 16 rue de l'Église	63700	LABAT-RIVIERE			
étage 2020	Point de prélevement fils	266521858	40 HERIS	40	HERIS	04073510173948027929	43373718007807211	A	125	Adour Amont (221)	Nappe d'accompagnement	Nappe alluviale de l'Adour Isère 90	0	266521	FARI DE L'ORANGERIE	4289907500010	Monsieur Didier ABRES 16 rue de l'Église	63700	LABAT-RIVIERE			
étage 2020	Point de prélevement fils	266541858	40 LABAT-RIVIERE	40	LABAT-RIVIERE	042343081934818181	433804810601918181	AS	169	Adour Amont (221)	Nappe d'accompagnement	Nappe alluviale de l'Adour Isère 90	0	266541	FARI DE L'ORANGERIE	4289907500010	Monsieur Didier ABRES 16 rue de l'Église	63700	LABAT-RIVIERE			
étage 2020	Point de prélevement parent	266431858	40 LABAT-RIVIERE	40	LABAT-RIVIERE	0420978281234496381	43324212651707908	ZE	106	Adour Amont (221)	Cours d'eau	T.iteos	0	8 283	2,3	266431	FARI DE L'ORANGERIE	4289907500010	Monsieur Didier ABRES 16 rue de l'Église	63700	LABAT-RIVIERE	
étage 2020	Point de prélevement parent	266441858	40 LABAT-RIVIERE	40	LABAT-RIVIERE	0420978281234496381	43324212651707908	ZE	106	Adour Amont (221)	Cours d'eau	T.iteos	0	8 283	2,3	266441	FARI DE L'ORANGERIE	4289907500010	Monsieur Didier ABRES 16 rue de l'Église	63700	LABAT-RIVIERE	
étage 2020	Point de prélevement parent	266461858	40 LABAT-RIVIERE	40	LABAT-RIVIERE	0420978281234496381	43324212651707908	ZE	106	Adour Amont (221)	Cours d'eau	T.iteos	0	8 283	2,3	266461	FARI DE L'ORANGERIE	4289907500010	Monsieur Didier ABRES 16 rue de l'Église	63700	LABAT-RIVIERE	
étage 2020	Point de prélevement parent	266481858	40 LABAT-RIVIERE	40	LABAT-RIVIERE	0420978281234496381	43324212651707908	ZE	106	Adour Amont (221)	Cours d'eau	T.iteos	0	8 283	2,3	266481	FARI DE L'ORANGERIE	4289907500010	Monsieur Didier ABRES 16 rue de l'Église	63700	LABAT-RIVIERE	
étage 2020	Point de prélevement parent	266501858	40 LABAT-RIVIERE	40	LABAT-RIVIERE	0420978281234496381	43324212651707908	ZE	106	Adour Amont (221)	Cours d'eau	T.iteos	0	8 283	2,3	266501	FARI DE L'ORANGERIE					

Année	Période	Type de point	N° point	Nom du point de prélèvement	Dpt	Licé-dit	Commune du point de prélèvement	Coordonnées X (WGS84)	Coordonnées Y (WGS84)	Section cadastrale	Nom des cadastres	Primaire (élémentaire)	Type de ressource	Nom de ressource	Débit autorisé (m³/s)	Volumé (m³)	Surface (ha)	N° de point parent	Région sociale	SIRET	Adresse préleveur	CP	commune	
2020	étage 2020	Point de prélèvement parent	1761635012	40 RISEAU LAMOTHE	40	RISEAU	LAMOTHE	66.61620482769284757	43.796618506231745			Aire Aval-Audon (3)	Réservoir de distribution	Reseau Collectif ASA LAMOTHE CAUNA-AURIC	0	0	0	17630	ARI	2121737640001	1414 CHEMIN DE GRANGES MANNYRE	40250	AMOTHE	
2020	étage 2020	Point de prélèvement parent	181458488	40 RISEAU CASTILNAIL-TURSAN	40	RISEAU	CASTILNAIL-TURSAN	64.05299248483290067	84.628274450373155			Aire Aval-Audon (3)	Réservoir de distribution	Reseau Collectif GAILLARD	0	0	0	18145	ARI	4041703910000	MAQUILHON	40230	CASTILNAIL-TURSAN	
2020	étage 2020	Point de prélèvement parent	181548478	40 RISEAU BERGONS	40	RISEAU	BERGONS	63.4320949673155759	83.438809578967819			Aire Aval-Audon (3)	Réservoir de distribution	Reseau Collectif LAROU BETHTE	0	0	0	18154	ARI	4041703910000	MAQUILHON	40230	CASTILNAIL-TURSAN	
2020	étage 2020	Point de prélèvement parent	181764697	40 RISEAU BERGONS	40	RISEAU	BERGONS	63.4320949673155759	83.438809578967819			Aire Aval-Audon (3)	Réservoir de distribution	Reseau Collectif LAPOLLE	0	0	0	18176	ARI	4041703910000	MAQUILHON	40230	CASTILNAIL-TURSAN	
2020	étage 2020	Point de prélèvement parent	182275669	40 RISEAU SAINT-LOUBIER	40	RISEAU	SAINT-LOUBIER	41.02129732828015287	83.680694667000186			Aire Aval-Audon (3)	Réservoir de distribution	Reseau Collectif ASA DES PMS SAINT LOUBIER 3	0	0	0	18227	ARI	4041703910000	MAQUILHON	40230	CASTILNAIL-TURSAN	
2020	étage 2020	Point de prélèvement parent	184932820	40 RISEAU SAINT-LOUBIER	40	RISEAU	SAINT-LOUBIER	41.02129732828015287	83.680694667000186			Aire Aval-Audon (3)	Réservoir de distribution	Reseau Collectif ASA DE CASTILNAIL-TURSAN	0	0	0	18493	ARI	4041703910000	MAQUILHON	40230	CASTILNAIL-TURSAN	
2020	étage 2020	Point de prélèvement parent	163441542	40 BIDAT GOOS	40	BIDAT	GOOS	63.4321152120785291	83.43199113861254	A	23	Goos (47)	Cours d'eau	Reseau Lotissement par CACG/HAGET/MAL	45	4095	3.13	16344	ARI	40074630000	1084 ROUTE DE L'ABBAVE	40180	GOOS	
2020	étage 2020	Point de prélèvement parent	163441543	40 BIDAT GOOS	40	BIDAT	GOOS	63.4321152120785291	83.43199113861254	A	364	Audon-St-Vincent (140)	Cours d'eau	Riviere Audon	45	5466	3.64	16344	ARI	40074630000	1084 ROUTE DE L'ABBAVE	40180	GOOS	
2020	étage 2020	Point de prélèvement parent	163451543	40 BIDAT GOOS	40	BIDAT	GOOS	63.4321152120785291	83.43199113861254	C	15	Audon-St-Vincent (140)	Cours d'eau	Riviere Audon	45	1950	1.3	16345	ARI	40074630000	1084 ROUTE DE L'ABBAVE	40180	GOOS	
2020	étage 2020	Point de prélèvement parent	178565617	40 RISEAU CASTANDET	40	RISEAU	CASTANDET	63.0294180042049396	83.71021155252416			Aire Aval-Audon (140)	Réservoir de distribution	Reseau Collectif ASA DE GOOS	0	0	0	17856	ARI	40074630000	1084 ROUTE DE L'ABBAVE	40180	GOOS	
2020	étage 2020	Point de prélèvement parent	297591840	40 RISEAU CASTANDET	40	RISEAU	CASTANDET	63.13811761196147192	83.802445619614719			Aire Aval-Audon (140)	Réservoir de distribution	Reseau Collectif MARETTE	0	0	0	29759	ARI	40074630000	1084 ROUTE DE L'ABBAVE	40180	GOOS	
2020	étage 2020	Point de prélèvement fils	274417669	40 MAROUÏTE CASTANDET	40	MAROUÏTE	CASTANDET	63.15325761206526121	83.807300671180851	ZFI	8	Aire Aval-Audon (140)	Nappe souterraine	NAPPE DU MIOCENE (ARMAGNAC)	0	0	0	17483	ARI	40074630000	1084 ROUTE DE L'ABBAVE	40180	GOOS	
2020	étage 2020	Point de prélèvement parent	143787757	40 PAS DE BOUGUE CASTANDET	40	PAS DE BOUGUE	CASTANDET	63.13256782369429442	83.80069280310222	ZFI	129	Aire Aval-Audon (140)	Nappe souterraine	NAPPE DU MIOCENE (ARMAGNAC)	55	50	760	30	14378	ARI	42405645000	NARQUET	40270	ASTANDET
2020	étage 2020	Point de prélèvement parent	143811817	40 PAS DE BOUGUE CASTANDET	40	PAS DE BOUGUE	CASTANDET	63.13256782369429442	83.80069280310222	ZFI	131	Aire Aval-Audon (140)	Nappe souterraine	NAPPE DU MIOCENE (ARMAGNAC)	32	33	840	26	14381	ARI	42405645000	NARQUET	40270	ASTANDET
2020	étage 2020	Point de prélèvement parent	172813942	40 RISEAU GRENADE-SUR-L'ADOUR	40	RISEAU	GRENADE-SUR-L'ADOUR	63.42113551281997891	83.79068391820907			Aire Aval-Audon (3)	Réservoir de distribution	Reseau Collectif KOUAN ANNE	0	0	0	17281	ARI	40074630000	1084 ROUTE DE L'ABBAVE	40180	GOOS	
2020	étage 2020	Point de prélèvement parent	1909679873	40 PAS DE BOUGUE CASTANDET	40	PAS DE BOUGUE	CASTANDET	63.13058098616763156	83.8001448089152	ZFI	23	Aire Aval-Audon (140)	Nappe d'accompagnement	NAPPE DE L'ARMAGNAC	25	11	0667	7	19096	ARI	42405645000	NARQUET	40270	ASTANDET
2020	étage 2020	Point de prélèvement parent	171661595	40 RISEAU BIJANES	40	RISEAU	BIJANES	63.42306790576879126	83.715129789568308			Aire Aval-Audon (3)	Réservoir de distribution	NAPPE DU MIOCENE (ARMAGNAC)	0	0	0	17166	ARI	40074630000	1084 ROUTE DE L'ABBAVE	40180	GOOS	
2020	étage 2020	Point de prélèvement fils	28496893	40 MASSOLLE PIMBO	40	MASSOLLE	PIMBO	63.39876858724690571	83.587302540929836	B	2	Aire Aval-Audon (3)	Cours d'eau	Reseau Cabotissement par CACG/GARDIERS/COUDRES	0	0	0	19124	ARI	38027831000	MASSOLLE	40320	PIMBO	
2020	étage 2020	Point de prélèvement parent	169461290	40 BIDAT PIMBO	40	BIDAT	PIMBO	63.3964149336659679	83.586955626429374	B	90	Aire Aval-Audon (3)	Cours d'eau	SOURCE ET RUISSELLEMENT	0	0	0	16946	ARI	38027831000	MASSOLLE	40320	PIMBO	
2020	étage 2020	Point de prélèvement parent	179783586	40 BIDAT PIMBO	40	BIDAT	PIMBO	63.3967444490839285	83.591477196801265	B	88	Aire Aval-Audon (3)	Cours d'eau	Reseau BIDAT (34500 m³)	50	34	500	23	17978	ARI	38027831000	MASSOLLE	40320	PIMBO
2020	étage 2020	Point de prélèvement parent	191242002	2019 790.64.1.025	40	MOLUIN DE PECHIVIN	PIMBO	63.3967469013276086	83.579218890922002	A	22	Aire Aval-Audon (3)	Cours d'eau	CACG/GARDIERS/COUDRES	10	6	858	3	19124	ARI	38027831000	MASSOLLE	40320	PIMBO
2020	étage 2020	Point de prélèvement parent	2005271042	2019 790.64.1.092	40	POURBOURGUES-BOUCCOU	PIMBO	63.3657029897916075	83.583200927128753			Aire Aval-Audon (3)	Cours d'eau	CARAS REALIMENTE	50	9	000	5	20052	ARI	38027831000	MASSOLLE	40320	PIMBO
2020	étage 2020	Point de prélèvement parent	171193512	40 RISEAU SAINT-JEAN-DE-MARSACQ	40	RISEAU	SAINT-JEAN-DE-MARSACQ	1.25523890650192005	43.621414646096059			St Vincent Gaves (155)	Réservoir de distribution	Reseau Collectif DE SAINT JEAN DE MARSACQ	0	0	0	17119	ARI	347712952000	IMPASSE DU MASSON	40230	SAINT-JEAN-DE-MARSACQ	
2020	étage 2020	Point de prélèvement parent	171513566	40 RISEAU JOSSE	40	RISEAU	JOSSE	1.229780938781875171	43.642405971039978			St Vincent Gaves (155)	Réservoir de distribution	Reseau Collectif DE JOSSE	0	0	0	17151	ARI	347712952000	IMPASSE DU MASSON	40230	SAINT-JEAN-DE-MARSACQ	
2020	étage 2020	Point de distribution	296713740	40 BELIS	40	BELIS		64.0687544563925752	84.6030012497125081			Doize Aval (149)	Réservoir de distribution	Champ captant + Cieme BOURRIEU	40	25	200	14	29671	ARI	49502327000	MAURAIN	40120	BELIS
2020	étage 2020	Point de distribution	296713740	40 BELIS	40	BELIS		64.0687544563925752	84.6030012497125081			Doize Aval (149)	Réservoir de distribution	Champ captant + Cieme BOURRIEU	40	25	200	14	29671	ARI	49502327000	MAURAIN	40120	BELIS
2020	étage 2020	Point de distribution	14151347	40 DOUBROUEUX BELIS	40	DOUBROUEUX	BELIS	64.06870212482168082	84.01700288642547	B	237	Doize Aval (149)	Nappe d'accompagnement	NAPPE DU MIOCENE	100	70	200	36	14151	ARI	49502327000	MAURAIN	40120	BELIS
2020	étage 2020	Point de prélèvement parent	2035484	40 RISEAU BOURROULLAN	40	RISEAU	BOURROULLAN	63.0125312310917885142	43.8383929376888795			Doize Amont (150)	Cours d'eau	La Douze et ses affluents (Doize Amont)	0	0	0	20354	ARI	351673942000	Maurin	32370	BOURROULLAN	
2020	étage 2020	Point de distribution	2038386	40 RISEAU BOURROULLAN	40	RISEAU	BOURROULLAN	63.014291286422636881	43.8351976439104973			Doize Amont (150)	Retenue décaimétrée	Laurin-2062002	65	000	34.21	20383	ARI	351673942000	Maurin	32370	BOURROULLAN	
2020	étage 2020	Point de distribution	2038386	40 RISEAU BOURROULLAN	40	RISEAU	BOURROULLAN	63.014291286422636881	43.8351976439104973			Doize Amont (150)	Retenue décaimétrée	Laurin-2062006	35	000	18.42	20383	ARI	351673942000	Maurin	32370	BOURROULLAN	
2020	étage 2020	Point de distribution	2038740	40 RISEAU LIAS-D'ARMAGNAC	40	RISEAU	LIAS-D'ARMAGNAC	64.049225286789159655	83.896246080628711	B	152	Doize Amont (150)	Retenue décaimétrée	ushe 32211004	17	000	3.68	20387	ARI	351673942000	Maurin	32370	BOURROULLAN	
2020	étage 2020	Point de distribution	2038740	40 RISEAU LIAS-D'ARMAGNAC	40	RISEAU	LIAS-D'ARMAGNAC	64.049225286789159655	83.896246080628711	B	153	Doize Amont (150)	Retenue décaimétrée	Maisonveuve 32211005	17	000	2.63	20387	ARI	351673942000	Maurin	32370	BOURROULLAN	
2020	étage 2020	Point de distribution	2038740	40 RISEAU LIAS-D'ARMAGNAC	40	RISEAU	LIAS-D'ARMAGNAC	64.049225286789159655	83.896246080628711	B	152	Doize Amont (150)	Retenue décaimétrée	ushe 32211004	17	000	3.68	20387	ARI	351673942000	Maurin	32370	BOURROULLAN	
2020	étage 2020	Point de distribution	2038740	40 RISEAU LIAS-D'ARMAGNAC	40	RISEAU	LIAS-D'ARMAGNAC	64.049225286789159655	83.896246080628711	B	153	Doize Amont (150)	Retenue décaimétrée	Maisonveuve 32211005	17	000	2.63	20387	ARI	351673942000	Maurin	32370	BOURROULLAN	
2020	étage 2020	Point de distribution	2038740	40 RISEAU LIAS-D'ARMAGNAC	40	RISEAU	LIAS-D'ARMAGNAC	64.049225286789159655	83.896246080628711	B	152	Doize Amont (150)	Retenue décaimétrée	ushe 32211004	17	000	3.68	20387	ARI	351673942000	Maurin	32370	BOURROULLAN	
2020	étage 2020	Point de distribution	2038740	40 RISEAU LIAS-D'ARMAGNAC	40	RISEAU	LIAS-D'ARMAGNAC	64.049225286789159655	83.896246080628711	B	153	Doize Amont (150)	Retenue décaimétrée	Maisonveuve 32211005	17	000	2.63	20387	ARI	351673942000	Maurin	32370	BOURROULLAN	
2020	étage 2020	Point de distribution	2038740	40 RISEAU LIAS-D'ARMAGNAC	40	RISEAU	LIAS-D'ARMAGNAC	64.049225286789159655	83.896246080628711	B	152	Doize Amont (150)	Retenue décaimétrée	ushe 32211004	17	000	3.68	20387	ARI	351673942000	Maurin	32370	BOURROULLAN	
2020	étage 2020	Point de distribution	2038740	40 RISEAU LIAS-D'ARMAGNAC	40	RISEAU	LIAS-D'ARMAGNAC	64.049225286789159655	83.896246080628711	B	153	Doize Amont (150)	Retenue décaimétrée	Maisonveuve 32211005	17	000	2.63	20387	ARI	351673942000	Maurin	32370	BOURROULLAN	
2020	étage 2020	Point de distribution	2038740	40 RISEAU LIAS-D'ARMAGNAC	40	RISEAU	LIAS-D'ARMAGNAC	64.049225286789159655	83.896246080628711	B	152	Doize Amont (150)	Retenue décaimétrée	ushe 32211004	17	000	3.68	20387	ARI	351673942000	Maurin	32370	BOURROULLAN	
2020	étage 2020	Point de distribution	2038740	40 RISEAU LIAS-D'ARMAGNAC	40	RISEAU	LIAS-D'ARMAGNAC	64.049225286789159655	83.896246080628711	B	153	Doize Amont (150)	Retenue décaimétrée	Maisonveuve 32211005	17	000	2.63	20387	ARI	351673942000	Maurin	32370	BOURROULLAN	
2020	étage 2020	Point de distribution	2038740	40 RISEAU LIAS-D'ARMAGNAC	40	RISEAU	LIAS-D'ARMAGNAC	64.049225286789159655	83.896246080628711	B	152	Doize Amont (150)	Retenue décaimétrée	ushe 32211004	17	000	3.68	2038						

Periode	Type de point	N° point	Nom du point de prélevement	Dpt	Lieu-dit	Commune du point de prélevement	Coordonnées X (WGS84)	Coordonnées Y (WGS84)	Section cadastrale	Nom des parcelles	Périmètre (élémentaire)	Type de ressource	Nom de ressource	Débit autorisé (m³/h)	Volume (m³)	Surface (ha)	N° de point parent	Roisie sociale	SIRET	Adresse préleveur	CP	commune	
étage 2020	Point de prélevement fils	2583141054	40	CVS	RIEN-DES-LANDES	084968798234588006	43.966712607390994	E	373	Aire Aval-Campagne (141)	Nappe d'accompagnement	NAPPE DU MIO-PLQ-OUATERNARE	NAISSONVILLE	14930000	0	14930000	14930000	14930000	3842905300003	MOUCIGNOUC	40370	RIEN-DES-LANDES	
étage 2020	Point de prélevement fils	4280011000	40	LAUVIGE	RIEN-DES-LANDES	0906882567829394829	43.90175003404237	B	287	Aire Aval-Campagne (141)	Nappe d'accompagnement	NAPPE DU MIO-PLQ-OUATERNARE	NAISSONVILLE	14930000	0	14930000	14930000	14930000	3842905300003	MOUCIGNOUC	40370	RIEN-DES-LANDES	
étage 2020	Point de prélevement parent	1493001000	40	CVS	RIEN-DES-LANDES	1493001000	43.9179369147488140	E	374	Aire Aval-Campagne (141)	Nappe d'accompagnement	NAPPE DU MIO-PLQ-OUATERNARE	NAISSONVILLE	14930000	64	49 500	0	14930000	14930000	3842905300003	MOUCIGNOUC	40370	RIEN-DES-LANDES
étage 2020	Point de prélevement parent	4280027774	40	LAUVIGE	RIEN-DES-LANDES	089032264527491279	43.9988726659783175	E	281	Aire Aval-Campagne (141)	Nappe d'accompagnement	NAPPE DU MIO-PLQ-OUATERNARE	NAISSONVILLE	14930000	24	15 400	5,6	14942000	14942000	3842905300003	MOUCIGNOUC	40370	RIEN-DES-LANDES
étage 2020	Point de prélevement parent	1495480000	40	ESPALGUIT EST	RIEN-DES-LANDES	092526834683281216	43.840330663813971	G	122	Andon-Si-Vicent (140)	Nappe d'accompagnement	NAPPE DU MIO-PLQ-OUATERNARE	NAISSONVILLE	14930000	38	44 850	15	14954000	14954000	3842905300003	MOUCIGNOUC	40370	RIEN-DES-LANDES
étage 2020	Point de prélevement parent	1495480000	40	ELANNE	RIEN-DES-LANDES	092526834683281216	43.840330663813971	G	122	Andon-Si-Vicent (140)	Nappe d'accompagnement	NAPPE DU MIO-PLQ-OUATERNARE	NAISSONVILLE	14930000	38	33 000	12	14954000	14954000	3842905300003	MOUCIGNOUC	40370	RIEN-DES-LANDES
étage 2020	Point de prélevement parent	1495480000	40	ELANNE DEF	RIEN-DES-LANDES	092526834683281216	43.840330663813971	G	299	Aire Aval-Campagne (141)	Nappe d'accompagnement	NAPPE DU MIO-PLQ-OUATERNARE	NAISSONVILLE	14930000	20	16 500	0	14954000	14954000	3842905300003	MOUCIGNOUC	40370	RIEN-DES-LANDES
étage 2020	Point de prélevement parent	1496061811	40	LAOUILHE	RIEN-DES-LANDES	091033628587157792	43.916657392330082	N	1888	Aire Aval-Campagne (141)	Nappe d'accompagnement	NAPPE DU MIO-PLQ-OUATERNARE	NAISSONVILLE	14930000	49	9 265	3	14960000	14960000	3842905300003	MOUCIGNOUC	40370	RIEN-DES-LANDES
étage 2020	Point de prélevement parent	1935641000	40	LAUVIGE	RIEN-DES-LANDES	0906882567829394829	43.90175003404237	B	287	Aire Aval-Campagne (141)	Nappe d'accompagnement	NAPPE DU MIO-PLQ-OUATERNARE	NAISSONVILLE	14930000	162	125 565	45,66	19356000	19356000	3842905300003	MOUCIGNOUC	40370	RIEN-DES-LANDES
étage 2020	Point de prélevement parent	1835218881	40	RESEAU	VILLE-FURSNAN	040458414777342284	43.672313055230082	E	38	Aire Aval-Andon (3)	Résidu de distribution	Reservoir Collectif AV VILLE FURSNAN	RESEAU	18352000	0	18352000	18352000	3174123700000	328 CHEMIN DU MOULIN	40370	VILLE-FURSNAN		
étage 2020	Point de prélevement parent	1494708748	40	CVS	RIEN-DES-LANDES	091033628587157792	43.916657392330082	N	1888	Aire Aval-Campagne (141)	Nappe d'accompagnement	NAPPE DU MIO-PLQ-OUATERNARE	NAISSONVILLE	14930000	18	5 300	2,69	14947000	14947000	3842905300003	MOUCIGNOUC	40370	VILLE-FURSNAN
étage 2020	Point de prélevement fils	9663124566	40	COURREGES	GRINDEAU-SUR-L'ADOUR	040421936457902185	43.79047144127276	G	141	Aire Aval-Andon (3)	Résidu de distribution	Riviere Adour alimente par CAGC entre AIBE / AIDON	RESEAU	96631000	0	33886000	0	33886000	1825943300003	3300 chemin de Mosain	40370	MONTGAILLARD	
étage 2020	Point de prélevement fils	318843466	40	RESEAU	MONTGAILLARD	042820171993591723	43.76009643178793	G	38	Aire Aval-Andon (3)	Résidu de distribution	Riviere Adour alimente par CAGC entre AIBE / AIDON	RESEAU	31884000	0	33886000	0	33886000	1825943300003	3300 chemin de Mosain	40370	MONTGAILLARD	
étage 2020	Point de prélevement parent	438843466	40	RESEAU	BORDREUILS-ET-LEMASNANS	042820171993591723	43.76009643178793	E	38	Aire Aval-Andon (3)	Résidu de distribution	NAPPE ALLIATIVE DES TERRASSES ANCIENNES	RESEAU	43884000	0	33886000	0	33886000	1825943300003	3300 chemin de Mosain	40370	MONTGAILLARD	
étage 2020	Point de prélevement parent	318843466	40	RESEAU	MONTGAILLARD	042820171993591723	43.76009643178793	E	38	Aire Aval-Andon (3)	Résidu de distribution	NAPPE ALLIATIVE DES TERRASSES ANCIENNES	RESEAU	31884000	0	33886000	0	33886000	1825943300003	3300 chemin de Mosain	40370	MONTGAILLARD	
étage 2020	Point de distribution	2905312139	40	KHIUT	HINX	098998607828720003	43.70077686328918	E	826	Lays (142)	Retenue déconectée	Reservoir KHIUT	RESEAU	29053000	0	18096000	0	18096000	4200275000000	6226 ROUTE DE PÉRODRE MAISON MOURAS	40180	HINX	
étage 2020	Point de distribution	2988535456	40	PEIT SENNEHEN	HINX	096241906279903027	43.714196616134286	B	110	Andon-Si-Vicent (140)	Retenue déconectée	Reservoir SENNEHEN	RESEAU	29885000	0	29885000	0	29885000	4200275000000	6226 ROUTE DE PÉRODRE MAISON MOURAS	40180	HINX	
étage 2020	Point de prélevement parent	1782500	40	PEIT SENNEHEN	HINX	096241906279903027	43.714196616134286	B	110	Andon-Si-Vicent (140)	Cours d'eau	Riviere LABORIE O-0000	RESEAU	17825000	0	8 000	4,94	17825000	4200275000000	6226 ROUTE DE PÉRODRE MAISON MOURAS	40180	HINX	
étage 2020	Point de prélevement parent	1903819650	40	ABARTHIE	HINX	095781872645499161	43.71698008482288	B	52	Andon-Si-Vicent (140)	Cours d'eau	Ruisseau de Laportatelle Q010150	RESEAU	19038000	0	2 475	1,65	19038000	4200275000000	6226 ROUTE DE PÉRODRE MAISON MOURAS	40180	HINX	
étage 2020	Point de prélevement parent	990634558	40	LANNE	HINX	09200375226498082	43.7062795510060	D	244	Andon-Si-Vicent (140)	Cours d'eau	Riviere BEANX Q010170	RESEAU	99063000	0	18096000	0	18096000	4200275000000	6226 ROUTE DE PÉRODRE MAISON MOURAS	40180	HINX	
étage 2020	Point de prélevement parent	3123913157-1	40	LARICHIE	SAINTE-GENE	092825630732087205	43.810048936924195	D	129	Midouz Aul (151)	Cours d'eau	Riviere ARBOUIS	RESEAU	31239000	0	57 885	38,59	31239000	4834787400001	171 ROUTE DE MAROU ESTUAU	40190	HONTAN	
étage 2020	Point de prélevement parent	2953132145	40	RESEAU	HINX	093985881871012852	43.103987420037043	E	295	Lays (142)	Résidu de distribution	Reservoir Collectif PEYRINIS	RESEAU	29531000	0	14930000	0	14930000	4327908600000	7290 ROUTE DE YON	40180	HINX	
étage 2020	Point de distribution	2988745548	40	RESEAU	HINX	093985881871012852	43.103987420037043	E	295	Lays (142)	Résidu de distribution	Reservoir Collectif PEYRINIS	RESEAU	29887000	0	14930000	0	14930000	4327908600000	7290 ROUTE DE YON	40180	HINX	
étage 2020	Point de distribution	309142233	40	PEYRINIS	HINX	093985881871012852	43.103987420037043	E	295	Lays (142)	Résidu de distribution	Reservoir Collectif PEYRINIS	RESEAU	30914000	0	14930000	0	14930000	4327908600000	7290 ROUTE DE YON	40180	HINX	
étage 2020	Point de prélevement parent	1670882116	40	YON	HINX	093396081844054813	43.6953051892083408	F	432	Lays (142)	Résidu de distribution	Reservoir YON (30000 m³)	RESEAU	16708000	0	25 000	16,67	16708000	4327908600000	7290 ROUTE DE YON	40180	HINX	
étage 2020	Point de prélevement parent	1782735552	40	YON	HINX	094321670100255215	43.695624471918602	F	456	Lays (142)	Cours d'eau	Riviere JOUANDEU Q241180	RESEAU	17827000	0	17827000	0	17827000	4327908600000	7290 ROUTE DE YON	40180	HINX	
étage 2020	Point de prélevement parent	1907378696	40	PONTAINE DE NABARRE	HINX	0933587160133543	43.695898962706185	F	456	Lays (142)	Nappe souterraine	NAPPE DU BEARN SUR LANDES	RESEAU	19073000	0	11 954	8,33	19073000	4327908600000	7290 ROUTE DE YON	40180	HINX	
étage 2020	Point de prélevement parent	2808312236	40	RESEAU	HINX	0933587160133543	43.695898962706185	F	30	Lays (142)	Nappe souterraine	NAPPE DU BEARN SUR LANDES	RESEAU	28083000	0	30	208	0	4327908600000	7290 ROUTE DE YON	40180	HINX	
étage 2020	Point de prélevement parent	38753114	40	ARTIGUES	HINX	094889297871329504	43.94511921921856	G	200	St Vincens Gares (155)	Nappe souterraine	NAPPE DU MIOCKENE (BEARN)	RESEAU	38753000	0	11 076	5,68	38753000	4327908600000	7290 ROUTE DE YON	40180	HINX	
étage 2020	Point de prélevement parent	3906358252	40	PEYRINIS	HINX	090267094548498027	43.701762242529887	E	330	Lays (142)	Cours d'eau	Riviere Ruisseau de Saint-gourens	RESEAU	39063000	0	39063000	0	39063000	4327908600000	7290 ROUTE DE YON	40180	HINX	
étage 2020	Point de prélevement parent	314839686	40	PEYRINIS	HINX	0901266268465013	43.704609247973986	E	324	Lays (142)	Retenue déconectée	Reservoir PEYRINIS (40000 m³)	RESEAU	31483000	0	39148000	0	39148000	4327908600000	7290 ROUTE DE YON	40180	HINX	
étage 2020	Point de prélevement parent	309142233	40	MONTANER	HINX	09176307370041906	43.6532591231794	A	40	Lays (142) (221)	Cours d'eau	Reservoir MONTANER	RESEAU	30914000	0	24 000	0	30914000	4327908600000	7290 ROUTE DE YON	40180	HINX	
étage 2020	Point de prélevement parent	21005526	40	MALABAT	AMOU	171605739400002913	43.428961770717127	F	432	Lays (142)	Cours d'eau	ARROS REALIMENTE	RESEAU	21005000	0	21 165	8,5	21005000	4327908600000	7290 ROUTE DE YON	40180	HINX	
étage 2020	Point de prélevement parent	1624546709	40	NINET	AMOU	093271970964007519	43.826271930048119	F	253	Lays (142)	Cours d'eau	Riviere Lay de Beam alimente par CAGC/AVGUELONGUE	RESEAU	16245000	0	12 000	8	16245000	4327908600000	7290 ROUTE DE YON	40180	HINX	
étage 2020	Point de prélevement parent	178045487	40	RESEAU	AMOU	0917857826459112837	43.9061341886227	F	456	Lays (142)	Résidu de distribution	Reservoir Collectif SA DARRIOUE	RESEAU	17804000	0	0	0	17804000	50372200000	156 CHEMIN DE NINET	40330	AMOU	
étage 2020	Point de prélevement parent	1807946294	40	SORBETS	PECOCADE	09348750842316845	43.6487750842316845	EA	30	Aire Aval-Andon (3)	Résidu de distribution	Reservoir Collectif SA DARRIOUE	RESEAU	18079000	0	16 074	10,72	18079000	4348870100000	5 PATCHES	40320	SORBETS	
étage 2020	Point de prélevement parent	1807946294	40	RESEAU	PECOCADE	09348750842316845	43.6487750842316845	EA	30	Aire Aval-Andon (3)	Résidu de distribution	Reservoir Collectif SA DARRIOUE	RESEAU	18079000	0	16 074	10,72	18079000	4348870100000	5 PATCHES	40320	SORBETS	
étage 2020	Point de prélevement parent	181764649	40	RESEAU	CASTELNAU-SUR-BA	09348750842316845	43.6487750842316845	EA	30	Aire Aval-Andon (3)	Résidu de distribution	Reservoir Collectif SA DARRIOUE	RESEAU	18176000	0	18176000	0	18176000	4348870100000	5 PATCHES	40320	SORBETS	
étage 2020	Point de prélevement parent	181764649	40	RESEAU	CASTELNAU-SUR-BA	09348750842316845	43.6487750842316845	EA	30	Aire Aval-Andon (3)	Résidu de distribution	Reservoir Collectif SA DARRIOUE	RESEAU	18176000	0	18176000	0	18176000	4348870100000	5 PATCHES	40320	SORBETS	
étage 2020	Point de prélevement parent	208530	40	CORNELLAN	PECOCADE	092100804150440087	43.65006152598003	EA	24829	Adour Amont (221)	Retenue déconectée	Cumis 32108005	RESEAU	20853000	0	14 000	7,37	20853000	4348870100000	5 PATCHES	40320	SORBETS	
étage 2020	Point de prélevement parent	3906636304	40	LAHOUITTE	PECOCADE	093502674465754001	43.6309412930538071	ZC															

Année	Période	Type de point	N° point	Nom du point de prélevement	Dpt	Lieu-dit	Commune du point de prélevement	Coordonnées X (WGS84)	Coordonnées Y (WGS84)	Section cadastrale	Nom des parcelles cadastrales	Prénoms/dénomination	Type de ressource	Nom de ressource	Débit autorisé (m³/h)	Volume (m³)	Surface (ha)	N° de point parent	Adresse préleveur	CP	commune
	étage 2020	Point de prélevement parent	1889138905	RI-BOIS DU BAS	40	LAGRANGE	LAGRANGE	0.08462721895606454	43.974493693084185	E	01	Douze Aval (150)	Cours d'eau	Ruisseau de La Picholle Q2261000	0	4 050	3	1889138905	2 RUE DU RIBOUILLET	40240	RIEON-D'ARMAGNAC
	étage 2020	Point de prélevement parent	1973140374	RISEAU	40	CRÉONS-D'ARMAGNAC	CRÉONS-D'ARMAGNAC	0.07580891205327998	43.951457628912034	E	277	Douze Aval (150)	Réseau de distribution	Réseau Collectif MAIE DE CREON LAGRANGE	0	0	0	1973140374	ROUTE DE RIBOUILLET	40240	CRÉONS-D'ARMAGNAC
	étage 2020	Point de prélevement fils	4051414039	RISEAU	40	REJIONS	REJIONS	0.26388491479467331	44.112737618663271	E	277	Douze Aval (149)	Nappe d'accompagnement	NAPPE DU MIDO-PILOI-QUAITERNAIRE	0	0	0	4051414039	LOTISSEMENT MOULTON	40208	REJIONS
	étage 2020	Point de prélevement fils	4051414040	COUSSON	40	REJIONS	REJIONS	0.26388491479467331	44.1126619142685579	E	273	Douze Aval (149)	Nappe d'accompagnement	NAPPE DU MIDO-PILOI-QUAITERNAIRE	0	0	0	4051414040	LOTISSEMENT MOULTON	40208	REJIONS
	étage 2020	Point de prélevement fils	4051414041	COUSSON	40	REJIONS	REJIONS	0.26427287061351951	44.112445286300923	E	273	Douze Aval (149)	Nappe d'accompagnement	NAPPE DU MIDO-PILOI-QUAITERNAIRE	0	0	0	4051414041	LOTISSEMENT MOULTON	40208	REJIONS
	étage 2020	Point de prélevement fils	4051414042	COUSSON	40	REJIONS	REJIONS	0.26388491479467331	44.112737618663271	E	277	Douze Aval (149)	Nappe d'accompagnement	NAPPE DU MIDO-PILOI-QUAITERNAIRE	0	0	0	4051414042	LOTISSEMENT MOULTON	40208	REJIONS
	étage 2020	Point de prélevement fils	4051414043	COUSSON	40	REJIONS	REJIONS	0.26253060587338204	44.112577853383272	E	277	Douze Aval (149)	Nappe d'accompagnement	NAPPE DU MIDO-PILOI-QUAITERNAIRE	0	0	0	4051414043	LOTISSEMENT MOULTON	40208	REJIONS
	étage 2020	Point de prélevement fils	4282543027	RISEAU	40	SUBSTANT	REJIONS	0.263880014935682231	44.113578397519897	E	277	Douze Aval (149)	Réseau de distribution	Citerne COUSSON	0	0	0	4051414043	LOTISSEMENT MOULTON	40208	REJIONS
	étage 2020	Point de prélevement fils	4282643028	RISEAU	40	GRAND PIVOT	REJIONS	0.30522245427670492	44.096631497878256	E	277	Douze Aval (149)	Réseau de distribution	Réseau Collectif LAURENCOPT	0	0	0	4051414043	LOTISSEMENT MOULTON	40208	REJIONS
	étage 2020	Point de prélevement fils	4282743029	RISEAU	40	PIETI TOUTON	REJIONS	0.40147478919928665	44.054790442890973	E	277	Douze Aval (149)	Réseau de distribution	Réseau Collectif LAURENCOPT	0	0	0	4051414043	LOTISSEMENT MOULTON	40208	REJIONS
	étage 2020	Point de prélevement fils	4051414049	RISEAU	40	COUSSON	REJIONS	0.40191428917246617	44.094280197246617	E	723	Douze Aval (149)	Nappe d'accompagnement	NAPPE DU MIDO-PILOI-QUAITERNAIRE	55	65 120	18,5	4051414049	LOTISSEMENT MOULTON	40208	REJIONS
	étage 2020	Point de prélevement parent	405914454	RISEAU	40	MOUVON	REJIONS	0.30411761028083883	44.07228395171762	E	179	Douze Aval (149)	Nappe d'accompagnement	NAPPE DU MIDO-PILOI-QUAITERNAIRE	0	0	0	405914454	LOTISSEMENT MOULTON	40208	REJIONS
	étage 2020	Point de prélevement parent	405914454	RISEAU	40	COUSSON	REJIONS	0.26490920542317346	44.1124518164494790	E	312	Douze Aval (149)	Nappe d'accompagnement	NAPPE DU MIDO-PILOI-QUAITERNAIRE	74	77 440	22	405914454	CAP DE BOS	40208	REJIONS
	étage 2020	Point de prélevement parent	2935012383	RISEAU	40	LE FRICHIE	LE FRICHIE	0.24296796118845456	43.924377993854794	E	134	Mdour Aval (151)	Réseau de distribution	Réseau Collectif CAPDOUILLES	0	0	0	2935012383	CAP DE BOS	40190	LE FRICHIE
	étage 2020	Point de prélevement fils	3947179655	RISEAU	40	CAPDOUILLES	LE FRICHIE	0.26880406915356261	43.964717552516428	A	134	Mdour Aval (151)	Cours d'eau	Rivière Lacay	3,72	3887	7,4	3947179655	CAP DE BOS	40190	LE FRICHIE
	étage 2020	Point de prélevement parent	1916672599	BIAT	40	NEUVILLE-DE-MARSAU	NEUVILLE-DE-MARSAU	0.2917513702251508213	43.92225150219823	B	304	Mdour Aval (151)	Réseau d'accompagnement	Réseau Collectif VILLET (3000 m³)	30	17 000	17	1916672599	CAP DE BOS	40190	LE FRICHIE
	étage 2020	Point de prélevement parent	1899073784	RISEAU	40	MAISONNAVE	LE FRICHIE	0.26488474483297836	43.928140081466156	A	204	Mdour Aval (151)	Cours d'eau	Rivière Lacay	0	0	0	1899073784	CAP DE BOS	40190	LE FRICHIE
	étage 2020	Point de prélevement parent	1973414039	RISEAU	40	LE FRICHIE	LE FRICHIE	0.26296796118848276	43.92806796118848276	E	134	Mdour Aval (151)	Réseau de distribution	Réseau Collectif MAIE LARABIDE	0	0	0	1973414039	CAP DE BOS	40190	LE FRICHIE
	étage 2020	Point de prélevement parent	3898729980	RISEAU	40	LE FRICHIE	LE FRICHIE	0.26740671757884127	43.963496042548208	A	134	Mdour Aval (151)	Réseau d'accompagnement	Réseau Collectif LAGAILLE (5000 m³)	50	18 828	11,38	3898729980	CAP DE BOS	40190	LE FRICHIE
	étage 2020	Point de prélevement parent	3911417382	RISEAU	40	MALLET LARABIDE	LE FRICHIE	0.2546564809804018	43.9205566277301	E	244	Mdour Aval (151)	Cours d'eau	Rivière LE FRICHIE alimentée par RÉTENUIS DE COUPAIT ET MARIETTE	0	0	0	3911417382	CAP DE BOS	40190	LE FRICHIE
	étage 2020	Point de prélevement parent	3914439064	BIAT	40	VILLENEUVE-DE-MARSAU	VILLENEUVE-DE-MARSAU	0.29416809851791874	43.924484603209887	B	431	Mdour Aval (151)	Cours d'eau	Ruisseau de Piche Q21155000	25 500	17	3914439064	CAP DE BOS	40190	LE FRICHIE	
	étage 2020	Point de prélevement fils	3914439064	BIAT	40	VILLENEUVE-DE-MARSAU	VILLENEUVE-DE-MARSAU	0.29416809851791874	43.924484603209887	B	431	Mdour Aval (151)	Cours d'eau	Ruisseau de Piche Q21155000	25 500	17	3914439064	CAP DE BOS	40190	LE FRICHIE	
	étage 2020	Point de prélevement fils	3914439064	BIAT	40	VILLENEUVE-DE-MARSAU	VILLENEUVE-DE-MARSAU	0.29416809851791874	43.924484603209887	B	431	Mdour Aval (151)	Cours d'eau	Ruisseau de Piche Q21155000	25 500	17	3914439064	CAP DE BOS	40190	LE FRICHIE	
	étage 2020	Point de prélevement fils	3914439064	BIAT	40	VILLENEUVE-DE-MARSAU	VILLENEUVE-DE-MARSAU	0.29416809851791874	43.924484603209887	B	431	Mdour Aval (151)	Cours d'eau	Ruisseau de Piche Q21155000	25 500	17	3914439064	CAP DE BOS	40190	LE FRICHIE	
	étage 2020	Point de prélevement fils	3914439064	BIAT	40	VILLENEUVE-DE-MARSAU	VILLENEUVE-DE-MARSAU	0.29416809851791874	43.924484603209887	B	431	Mdour Aval (151)	Cours d'eau	Ruisseau de Piche Q21155000	25 500	17	3914439064	CAP DE BOS	40190	LE FRICHIE	
	étage 2020	Point de prélevement fils	3914439064	BIAT	40	VILLENEUVE-DE-MARSAU	VILLENEUVE-DE-MARSAU	0.29416809851791874	43.924484603209887	B	431	Mdour Aval (151)	Cours d'eau	Ruisseau de Piche Q21155000	25 500	17	3914439064	CAP DE BOS	40190	LE FRICHIE	
	étage 2020	Point de prélevement fils	3914439064	BIAT	40	VILLENEUVE-DE-MARSAU	VILLENEUVE-DE-MARSAU	0.29416809851791874	43.924484603209887	B	431	Mdour Aval (151)	Cours d'eau	Ruisseau de Piche Q21155000	25 500	17	3914439064	CAP DE BOS	40190	LE FRICHIE	
	étage 2020	Point de prélevement fils	3914439064	BIAT	40	VILLENEUVE-DE-MARSAU	VILLENEUVE-DE-MARSAU	0.29416809851791874	43.924484603209887	B	431	Mdour Aval (151)	Cours d'eau	Ruisseau de Piche Q21155000	25 500	17	3914439064	CAP DE BOS	40190	LE FRICHIE	
	étage 2020	Point de prélevement fils	3914439064	BIAT	40	VILLENEUVE-DE-MARSAU	VILLENEUVE-DE-MARSAU	0.29416809851791874	43.924484603209887	B	431	Mdour Aval (151)	Cours d'eau	Ruisseau de Piche Q21155000	25 500	17	3914439064	CAP DE BOS	40190	LE FRICHIE	
	étage 2020	Point de prélevement fils	3914439064	BIAT	40	VILLENEUVE-DE-MARSAU	VILLENEUVE-DE-MARSAU	0.29416809851791874	43.924484603209887	B	431	Mdour Aval (151)	Cours d'eau	Ruisseau de Piche Q21155000	25 500	17	3914439064	CAP DE BOS	40190	LE FRICHIE	
	étage 2020	Point de prélevement fils	3914439064	BIAT	40	VILLENEUVE-DE-MARSAU	VILLENEUVE-DE-MARSAU	0.29416809851791874	43.924484603209887	B	431	Mdour Aval (151)	Cours d'eau	Ruisseau de Piche Q21155000	25 500	17	3914439064	CAP DE BOS	40190	LE FRICHIE	
	étage 2020	Point de prélevement fils	3914439064	BIAT	40	VILLENEUVE-DE-MARSAU	VILLENEUVE-DE-MARSAU	0.29416809851791874	43.924484603209887	B	431	Mdour Aval (151)	Cours d'eau	Ruisseau de Piche Q21155000	25 500	17	3914439064	CAP DE BOS	40190	LE FRICHIE	
	étage 2020	Point de prélevement fils	3914439064	BIAT	40	VILLENEUVE-DE-MARSAU	VILLENEUVE-DE-MARSAU	0.29416809851791874	43.924484603209887	B	431	Mdour Aval (151)	Cours d'eau	Ruisseau de Piche Q21155000	25 500	17	3914439064	CAP DE BOS	40190	LE FRICHIE	
	étage 2020	Point de prélevement fils	3914439064	BIAT	40	VILLENEUVE-DE-MARSAU	VILLENEUVE-DE-MARSAU	0.29416809851791874	43.924484603209887	B	431	Mdour Aval (151)	Cours d'eau	Ruisseau de Piche Q21155000	25 500	17	3914439064	CAP DE BOS	40190	LE FRICHIE	
	étage 2020	Point de prélevement fils	3914439064	BIAT	40	VILLENEUVE-DE-MARSAU	VILLENEUVE-DE-MARSAU	0.29416809851791874	43.924484603209887	B	431	Mdour Aval (151)	Cours d'eau	Ruisseau de Piche Q21155000	25 500	17	3914439064	CAP DE BOS	40190	LE FRICHIE	
	étage 2020	Point de prélevement fils	3914439064	BIAT	40	VILLENEUVE-DE-MARSAU	VILLENEUVE-DE-MARSAU	0.29416809851791874	43.924484603209887	B	431	Mdour Aval (151)	Cours d'eau	Ruisseau de Piche Q21155000	25 500	17	3914439064	CAP DE BOS	40190	LE FRICHIE	
	étage 2020	Point de prélevement fils	3914439064	BIAT	40	VILLENEUVE-DE-MARSAU	VILLENEUVE-DE-MARSAU	0.29416809851791874	43.924484603209887	B	431	Mdour Aval (151)	Cours d'eau	Ruisseau de Piche Q21155000	25 500	17	3914439064	CAP DE BOS	40190	LE FRICHIE	
	étage 2020	Point de prélevement fils	3914439064	BIAT	40	VILLENEUVE-DE-MARSAU	VILLENEUVE-DE-MARSAU	0.29416809851791874	43.924484603209887	B	431	Mdour Aval (151)	Cours d'eau	Ruisseau de Piche Q21155000	25 500	17	3914439064	CAP DE BOS	40190	LE FRICHIE	
	étage 2020	Point de prélevement fils	3914439064	BIAT	40	VILLENEUVE-DE-MARSAU	VILLENEUVE-DE-MARSAU	0.29416809851791874	43.924484603209887	B	431	Mdour Aval (151)	Cours d'eau	Ruisseau de Piche Q21155000	25 500	17	3914439064	CAP DE BOS	40190	LE FRICHIE	
	étage 2020	Point de prélevement fils	3914439064	BIAT	40	VILLENEUVE-DE-MARSAU	VILLENEUVE-DE-MARSAU	0.29416809851791874	43.924484603209887	B	431	Mdour Aval (151)	Cours d'eau	Ruisseau de Piche Q21155000	25 500	17	3914439064	CAP DE BOS	40190	LE FRICHIE	
	étage 2020	Point de prélevement fils	3914439064	BIAT	40	VILLENEUVE-DE-MARSAU	VILLENEUVE-DE-MARSAU	0.29416809851791874	43.924484603209887	B	431	Mdour Aval (151)	Cours d'eau	Ruisseau de Piche Q21155000	25 500	17	3914439064	CAP DE BOS	40190	LE FRICHIE	
	étage 2020	Point de prélevement fils	3914439064	BIAT	40	VILLENEUVE-DE-MARSAU	VILLENEUVE-DE-MARSAU	0.29416809851791874	43.924484603209887	B	431	Mdour Aval (151)	Cours d'eau	Ruisseau de Piche Q21155000	25 500	17	3914439064	CAP DE BOS	40190	LE FRICHIE	
	étage 2020	Point de prélevement fils	3914439064	BIAT	40	VILLENEUVE-DE-MARSAU	VILLENEUVE-DE-MARSAU	0.29416809851791874	43.924484603209887	B	431	Mdour Aval (151)	Cours d'eau	Ruisseau de Piche Q21155000	25 500	17	3914439064	CAP DE BOS	40190	LE FRICHIE	
	étage 2020	Point de prélevement fils	3914439064	BIAT	40	VILLENEUVE-DE-MARSAU	VILLENEUVE-DE-MARSAU	0.29416809851791874	43.924484603209887	B	431	Mdour Aval (151)	Cours d'eau	Ruisseau de Piche Q21155000	25 500	17	3914439064	CAP DE BOS	40190	LE FRICHIE	
	étage 2020	Point de prélevement fils	3914439064	BIAT	40	VILLENEUVE-DE-MARSAU	VILLENEUVE-DE-MARSAU	0.29416809851791874	43.924484603209887	B	431	Mdour Aval (151)	Cours d'eau	Ruisseau de Piche Q21155000	25 500	17	3914439064	CAP DE BOS	40190	LE FRICHIE	
	étage 2020	Point de prélevement fils	3914439064	BIAT	40	VILLENEUVE-DE-MARSAU	VILLENEUVE-DE-MARSAU	0.29416809851791874	43.924484603209887	B	431	Mdour Aval (

Année	Période	Type de point	N° point	Nom du point de prélevement	Dpt	Licé-dit	Commune du point de prélevement	Coordonnées X (WGS84)	Coordonnées Y (WGS84)	Section cadastrale	Nom du propriétaire	Nom de ressource	Type de ressource	Nom de ressource	Débit autorisé (m³/h)	Volume (m³)	Surface (ha)	N° de point parent	Raison sociale	SIRET	Adresse préleveur	CP	Commune	
	étage 2020	Point de prélevement fils	291673031	2000.907.34.1.15			BEAUMARCHES	070655161125263795	43.7818693988052			ARROS REALIMENTE	Cours d'eau	ARROS REALIMENTE				21081	ARIER DES 4 CHENES	410210512000191	A60	32160	SAINTE-AULAYE-LENGROS	
	étage 2020	Point de prélevement fils	291682302	2000.907.34.1.15			PLAINSAINT	060741188972905826	43.8888252705739			ARROS REALIMENTE	Cours d'eau	ARROS REALIMENTE					21081	ARIER DES 4 CHENES	410210512000191	A60	32160	SAINTE-AULAYE-LENGROS
	étage 2020	Point de prélevement fils	210181	2000.907.34.1.15			BEAUMARCHES	070655161125263795	43.7818693988052			ARROS REALIMENTE	Cours d'eau	ARROS REALIMENTE	131	97.888	51.52		14201	ARIER DES ACACIAS	410210512000191	A60	32160	SAINTE-AULAYE-LENGROS
	étage 2020	Point de prélevement fils	21747875				BOUGUE	041473042945621028	43.290249156170885	A	75	Mdour Avel (151)	Reserve d'accumulation	NAPPE DU MICKENE (ARMAGNAC)					21081	ARIER DES ACACIAS	3837599400040	A60	40000	MAZEROLLES
	étage 2020	Point de prélevement fils	2953231953				BOUGUE	041411934005794981	43.198807557923265	A	76	Mdour Avel (151)	Reserve d'accumulation	Reserve PEQUEROT (1000 m³)					1421	ARIER DES ACACIAS	3837599400040	A60	40000	MAZEROLLES
	étage 2020	Point de prélevement parent	14247833				PEQUEROT	041320017492211567	43.290249156170885	A	75	Mdour Avel (151)	Reserve d'accumulation	NAPPE DU MICKENE (ARMAGNAC)	34	42.000	26		1421	ARIER DES ACACIAS	3837599400040	A60	40000	MAZEROLLES
	étage 2020	Point de prélevement parent	147789033				MAZEROLLES	072662420678761642	43.756236049671743	A	203	Mdour Avel (151)	Reserve d'accumulation	NAPPE DU MICKENE (ARMAGNAC)	25	12.600	6		1421	ARIER DES ACACIAS	3837599400040	A60	40000	MAZEROLLES
	étage 2020	Point de prélevement parent	1773615285				RISEAU	0779654811264151092	43.603572902391919			Lays (142)	Réservoir de distribution	Reseau Collectif HERM	0				17736	ARIER DES ARAGONTES	400862527000191	A45	40000	CHIMIN DE LA BRUYERE
	étage 2020	Point de prélevement parent	1875308108				RISEAU	0779654811264151092	43.603572902391919			Lays (142)	Réservoir de distribution	Reseau Collectif LYBRO	0				17736	ARIER DES ARAGONTES	400862527000191	A45	40000	CHIMIN DE LA BRUYERE
	étage 2020	Point de prélevement parent	1943014480	2019.907.56.1.052			NEULUY	079065611460011481	43.624291520414615	ZH	33	Lays (142)	Cours d'eau	Reserve Lay de Boan alloué par CACG/AYGUELELONGUE	40	37.500	25		19430	ARIER DES ARAGONTES	400862527000191	A45	40000	CHIMIN DE LA BRUYERE
	étage 2020	Point de prélevement parent	1943014480	2019.907.56.1.052			SAINTE-CROIX-CHALOSSE	094007711440031744	43.619755480623174	E	81	Lays (142)	Réservoir de distribution	Reseau Collectif GARBAY 1	49	55.715	41.27		19430	ARIER DES ACACIAS	3837599400040	A60	40000	MAZEROLLES
	étage 2020	Point de distribution	2980247896				CAUPINNE	07564521284520431	43.700455698752885	ZC	21	Lous (147)	Réservoir de distribution	Reseau Collectif POUILLAUT					29802	ARIER DES BALLONS	809419880000200	A60	300	CHIMIN DE L'AMADE
	étage 2020	Point de distribution	2980247896				CAUPINNE	07564521284520431	43.700455698752885	ZC	21	Lous (147)	Réservoir de distribution	Reseau Collectif POUILLAUT					29802	ARIER DES BALLONS	809419880000200	A60	300	CHIMIN DE L'AMADE
	étage 2020	Point de distribution	2980247896				CAUPINNE	07564521284520431	43.700455698752885	ZC	21	Lous (147)	Réservoir de distribution	Reseau Collectif POUILLAUT					29802	ARIER DES BALLONS	809419880000200	A60	300	CHIMIN DE L'AMADE
	étage 2020	Point de distribution	2980247896				CAUPINNE	07564521284520431	43.700455698752885	ZC	21	Lous (147)	Réservoir de distribution	Reseau Collectif POUILLAUT					29802	ARIER DES BALLONS	809419880000200	A60	300	CHIMIN DE L'AMADE
	étage 2020	Point de distribution	2980247896				CAUPINNE	07564521284520431	43.700455698752885	ZC	21	Lous (147)	Réservoir de distribution	Reseau Collectif POUILLAUT					29802	ARIER DES BALLONS	809419880000200	A60	300	CHIMIN DE L'AMADE
	étage 2020	Point de distribution	2980247896				CAUPINNE	07564521284520431	43.700455698752885	ZC	21	Lous (147)	Réservoir de distribution	Reseau Collectif POUILLAUT					29802	ARIER DES BALLONS	809419880000200	A60	300	CHIMIN DE L'AMADE
	étage 2020	Point de distribution	2980247896				CAUPINNE	07564521284520431	43.700455698752885	ZC	21	Lous (147)	Réservoir de distribution	Reseau Collectif POUILLAUT					29802	ARIER DES BALLONS	809419880000200	A60	300	CHIMIN DE L'AMADE
	étage 2020	Point de distribution	2980247896				CAUPINNE	07564521284520431	43.700455698752885	ZC	21	Lous (147)	Réservoir de distribution	Reseau Collectif POUILLAUT					29802	ARIER DES BALLONS	809419880000200	A60	300	CHIMIN DE L'AMADE
	étage 2020	Point de distribution	2980247896				CAUPINNE	07564521284520431	43.700455698752885	ZC	21	Lous (147)	Réservoir de distribution	Reseau Collectif POUILLAUT					29802	ARIER DES BALLONS	809419880000200	A60	300	CHIMIN DE L'AMADE
	étage 2020	Point de distribution	2980247896				CAUPINNE	07564521284520431	43.700455698752885	ZC	21	Lous (147)	Réservoir de distribution	Reseau Collectif POUILLAUT					29802	ARIER DES BALLONS	809419880000200	A60	300	CHIMIN DE L'AMADE
	étage 2020	Point de distribution	2980247896				CAUPINNE	07564521284520431	43.700455698752885	ZC	21	Lous (147)	Réservoir de distribution	Reseau Collectif POUILLAUT					29802	ARIER DES BALLONS	809419880000200	A60	300	CHIMIN DE L'AMADE
	étage 2020	Point de distribution	2980247896				CAUPINNE	07564521284520431	43.700455698752885	ZC	21	Lous (147)	Réservoir de distribution	Reseau Collectif POUILLAUT					29802	ARIER DES BALLONS	809419880000200	A60	300	CHIMIN DE L'AMADE
	étage 2020	Point de distribution	2980247896				CAUPINNE	07564521284520431	43.700455698752885	ZC	21	Lous (147)	Réservoir de distribution	Reseau Collectif POUILLAUT					29802	ARIER DES BALLONS	809419880000200	A60	300	CHIMIN DE L'AMADE
	étage 2020	Point de distribution	2980247896				CAUPINNE	07564521284520431	43.700455698752885	ZC	21	Lous (147)	Réservoir de distribution	Reseau Collectif POUILLAUT					29802	ARIER DES BALLONS	809419880000200	A60	300	CHIMIN DE L'AMADE
	étage 2020	Point de distribution	2980247896				CAUPINNE	07564521284520431	43.700455698752885	ZC	21	Lous (147)	Réservoir de distribution	Reseau Collectif POUILLAUT					29802	ARIER DES BALLONS	809419880000200	A60	300	CHIMIN DE L'AMADE
	étage 2020	Point de distribution	2980247896				CAUPINNE	07564521284520431	43.700455698752885	ZC	21	Lous (147)	Réservoir de distribution	Reseau Collectif POUILLAUT					29802	ARIER DES BALLONS	809419880000200	A60	300	CHIMIN DE L'AMADE
	étage 2020	Point de distribution	2980247896				CAUPINNE	07564521284520431	43.700455698752885	ZC	21	Lous (147)	Réservoir de distribution	Reseau Collectif POUILLAUT					29802	ARIER DES BALLONS	809419880000200	A60	300	CHIMIN DE L'AMADE
	étage 2020	Point de distribution	2980247896				CAUPINNE	07564521284520431	43.700455698752885	ZC	21	Lous (147)	Réservoir de distribution	Reseau Collectif POUILLAUT					29802	ARIER DES BALLONS	809419880000200	A60	300	CHIMIN DE L'AMADE
	étage 2020	Point de distribution	2980247896				CAUPINNE	07564521284520431	43.700455698752885	ZC	21	Lous (147)	Réservoir de distribution	Reseau Collectif POUILLAUT					29802	ARIER DES BALLONS	809419880000200	A60	300	CHIMIN DE L'AMADE
	étage 2020	Point de distribution	2980247896				CAUPINNE	07564521284520431	43.700455698752885	ZC	21	Lous (147)	Réservoir de distribution	Reseau Collectif POUILLAUT					29802	ARIER DES BALLONS	809419880000200	A60	300	CHIMIN DE L'AMADE
	étage 2020	Point de distribution	2980247896				CAUPINNE	07564521284520431	43.700455698752885	ZC	21	Lous (147)	Réservoir de distribution	Reseau Collectif POUILLAUT					29802	ARIER DES BALLONS	809419880000200	A60	300	CHIMIN DE L'AMADE
	étage 2020	Point de distribution	2980247896				CAUPINNE	07564521284520431	43.700455698752885	ZC	21	Lous (147)	Réservoir de distribution	Reseau Collectif POUILLAUT					29802	ARIER DES BALLONS	809419880000200	A60	300	CHIMIN DE L'AMADE
	étage 2020	Point de distribution	2980247896				CAUPINNE	07564521284520431	43.700455698752885	ZC	21	Lous (147)	Réservoir de distribution	Reseau Collectif POUILLAUT					29802	ARIER DES BALLONS	809419880000200	A60	300	CHIMIN DE L'AMADE
	étage 2020	Point de distribution	2980247896				CAUPINNE	07564521284520431	43.700455698752885	ZC	21	Lous (147)	Réservoir de distribution	Reseau Collectif POUILLAUT					29802	ARIER DES BALLONS	809419880000200	A60	300	CHIMIN DE L'AMADE
	étage 2020	Point de distribution	2980247896				CAUPINNE	07564521284520431	43.700455698752885	ZC	21	Lous (147)	Réservoir de distribution	Reseau Collectif POUILLAUT					29802	ARIER DES BALLONS	809419880000200	A60	300	CHIMIN DE L'AMADE
	étage 2020	Point de distribution	2980247896				CAUPINNE	07564521284520431	43.700455698752885	ZC	21	Lous (147)	Réservoir de distribution	Reseau Collectif POUILLAUT					29802	ARIER DES BALLONS	809419880000200	A60	300	CHIMIN DE L'AMADE
	étage 2020	Point de distribution	2980247896				CAUPINNE	07564521284520431	43.700455698752885	ZC	21	Lous (147)	Réservoir de distribution	Reseau Collectif POUILLAUT					29802	ARIER DES BALLONS	809419880000200	A60	300	CHIMIN DE L'AMADE
	étage 2020	Point de distribution	2980247896				CAUPINNE	07564521284520431	43.700455698752885	ZC	21	Lous (147)	Réservoir de distribution	Reseau Collectif POUILLAUT					29802	ARIER DES BALLONS	809419880000200	A60	300	CHIMIN DE L'AMADE
	étage 2020	Point de distribution	2980247896				CAUPINNE	07564521284520431	43.700455698752885	ZC	21	Lous (147)	Réservoir de distribution	Reseau Collectif POUILLAUT					29802	ARIER DES BALLONS	809419880000200	A60	300	CHIMIN DE L'AMADE
	étage 2020	Point de distribution	2980247896				CAUPINNE	07564521284520431	43.700455698752885	ZC	21	Lous (147)	Réservoir de distribution	Reseau Collectif POUILLAUT					29802	ARIER DES BALLONS	809419880000200	A60	300	CHIMIN DE L'AMADE
	étage 2020	Point de distribution	2980247896				CAUPINNE	07564521284520431	43.700455698752885	ZC	21	Lous (147)	Réservoir de distribution	Reseau Collectif POUILLAUT					29802	ARIER DES BALLONS	809419880000200	A60	300	CHIMIN DE L'AMADE
	étage 2020	Point de distribution	2980247896				CAUPINNE	07564521284520431	43.700455698752885	ZC	21	Lous (147)	Réservoir de distribution	Reseau Collectif POUILLAUT					29802	ARIER DES BALLONS	809419880000200	A60	300	CHIMIN DE L'AMADE
	étage 2020	Point de distribution	2980247896				CAUPINNE	07564521284520431	43.700455698752885	ZC	21	Lous (147)	Réservoir de distribution	Reseau Collectif POUILLAUT					29802	ARIER DES BALLONS	809419880000200	A60	300	CHIMIN DE L'AMADE
	étage 2020	Point de distribution	2980247896				CAUPINNE	07564521284520431	43.700455698752885	ZC	21	Lous (147)	Réservoir de distribution	Reseau Collectif POUILLAUT										

Periode	Type de point	N° point	Nom du point de prélevement	Dpt	Commune du point de prélevement	Coordonnées V (WGS84)	Section cadastrale	Nom du propriétaire	Périimètre (élémentaire)	Type de ressource	Nom de ressource	Débit autorisé (m³/h)	Volume (m³)	Surface (ha)	N° de point parent	Raison sociale	SIRET	Adresse préleveur	CP	Commune				
étage 2020	Point de prélevement parent	30901	SDR1_32020_3236901_32	32	Padouens	-0.0187029045176179445	43.80579319453771	Mikour Amon (152)	Réseau de distribution	Retenue déconcrète	Padouens_32369017	55	23 000	21	30937	JARL DES LACS	81535360200015	E POULO	32730	BOURBOULLAN				
étage 2020	Point de prélevement parent	30918	SDR1_32020_32369019_32	32	Padouens	0.016719371212618074	43.8087910311312393	Mikour Amon (152)	Réseau de distribution	Retenue déconcrète	Padouens_32369019	55	18 000	7	30938	JARL DES LACS	81535360200015	E POULO	32730	BOURBOULLAN				
étage 2020	Point de distribution	29839	5064	40	CITERNE	0.718117523893171638	43.8193954987631	Aire Aval-Audon (3)	Réseaux de distribution	Champ captant Citerne BIDDOUT					29839	JARL DES LACS	8158998100019	114	40250	SOUSPROSSÉ				
étage 2020	Point de prélevement fils	279093151		40	BIDDOUT	0.71932002572153267	43.7799763396649	Aire Aval-Audon (3)	Nappe d'accompagnement	NAPPE ALLIATIVE DES TERRASSES ANCIENNES					15273	JARL DES LACS	8158998100019	114	40250	SOUSPROSSÉ				
étage 2020	Point de prélevement fils	279093152		40	BIDDOUT	0.71905775039796655	43.775736332526729	Aire Aval-Audon (3)	Nappe d'accompagnement	NAPPE ALLIATIVE DES TERRASSES ANCIENNES					15273	JARL DES LACS	8158998100019	114	40250	SOUSPROSSÉ				
étage 2020	Point de prélevement parent	15273	SDR1_32020_32369019_32	40	SOUSPROSSÉ	0.7193175864454713	43.7786612292232716	Aire Aval-Audon (3)	Nappe d'accompagnement	NAPPE ALLIATIVE DES TERRASSES ANCIENNES					28	18 000	10	15273	JARL DES LACS	8158998100019	114	40250	SOUSPROSSÉ	
étage 2020	Point de prélevement parent	15276	5022	40	PILANNE	0.718833835392521324	43.778045691673822	Aire Aval-Audon (3)	Nappe d'accompagnement	NAPPE ALLIATIVE DES TERRASSES ANCIENNES					45	27 720	15.4	15276	JARL DES LACS	8158998100019	114	40250	SOUSPROSSÉ	
étage 2020	Point de distribution	29844	5126	40	RESEAU	-1.2345214992918764	43.69754828487858	St Vincent-Gaves (155)	Réseaux de distribution	Champ captant LE LANNÉ - MONTIS					15046	JARL DES MONTIS	4184877990001	1084	ROUTE DES MONTIS	40230	SAINT-GOURS-DE-MAREMNE			
étage 2020	Point de distribution	29845	5128	40	RESEAU	-1.2345214992918764	43.68975428487858	St Vincent-Gaves (155)	Réseaux de distribution	Citerne BOURRIER					29845	JARL DES MONTIS	4184877990001	1084	ROUTE DES MONTIS	40230	SAINT-GOURS-DE-MAREMNE			
étage 2020	Point de distribution	29847	5184	40	RESEAU	-1.2345214992918764	43.699951675151965	St Vincent-Gaves (155)	Réseaux de distribution	Champ captant DEFRICHE					29847	JARL DES MONTIS	4184877990001	1084	ROUTE DES MONTIS	40230	SAINT-GOURS-DE-MAREMNE			
étage 2020	Point de distribution	29841	79423	40	RESEAU	-1.2345214992918764	43.68975428487858	St Vincent-Gaves (155)	Réseaux de distribution	Champ captant POUHIT					30167	JARL DES MONTIS	4184877990001	1084	ROUTE DES MONTIS	40230	SAINT-GOURS-DE-MAREMNE			
étage 2020	Point de prélevement fils	27924	3774	40	POUHIT BOURBIER	-1.237003070015732	43.6996427017914006	St Vincent-Gaves (155)	Nappe d'accompagnement	NAPPE DU MIO-PLIO-QUATENAIRE					15046	JARL DES MONTIS	4184877990001	1084	ROUTE DES MONTIS	40230	SAINT-GOURS-DE-MAREMNE			
étage 2020	Point de prélevement fils	27925	3775	40	POUHIT BOURBIER	-1.2576437562247364	43.699723142207895	St Vincent-Gaves (155)	Nappe d'accompagnement	NAPPE DU MIO-PLIO-QUATENAIRE					15046	JARL DES MONTIS	4184877990001	1084	ROUTE DES MONTIS	40230	SAINT-GOURS-DE-MAREMNE			
étage 2020	Point de prélevement fils	27929	7441	40	LE LANNÉ	-1.21131475066335	43.682724664894351	St Vincent-Gaves (155)	Nappe d'accompagnement	NAPPE ALLIATIVE DES TERRASSES ANCIENNES					15080	JARL DES MONTIS	4184877990001	1084	ROUTE DES MONTIS	40230	SAINT-GOURS-DE-MAREMNE			
étage 2020	Point de prélevement fils	28333	7940	40	POUHIT	-1.2468124707860986	43.69252863244229	St Vincent-Gaves (155)	Nappe d'accompagnement	NAPPE DU MIO-PLIO-QUATENAIRE					18732	JARL DES MONTIS	4184877990001	1084	ROUTE DES MONTIS	40230	SAINT-GOURS-DE-MAREMNE			
étage 2020	Point de prélevement fils	28342	101	40	DEFRICHE	-1.2584627634723575	43.7062306193177179	St Vincent-Gaves (155)	Nappe d'accompagnement	NAPPE DU MIO-PLIO-QUATENAIRE					18732	JARL DES MONTIS	4184877990001	1084	ROUTE DES MONTIS	40230	SAINT-GOURS-DE-MAREMNE			
étage 2020	Point de prélevement fils	28633	41856	40	POUHIT	-1.2470594110773867	43.692541413466334	St Vincent-Gaves (155)	Nappe d'accompagnement	NAPPE DU MIO-PLIO-QUATENAIRE					18732	JARL DES MONTIS	4184877990001	1084	ROUTE DES MONTIS	40230	SAINT-GOURS-DE-MAREMNE			
étage 2020	Point de prélevement parent	15046	7373	40	POUHIT BOURBIER	-1.2564027811600356	43.695916754963005	St Vincent-Gaves (155)	Nappe d'accompagnement	NAPPE DU MIO-PLIO-QUATENAIRE					140	52 460	17.2	15046	JARL DES MONTIS	4184877990001	1084	ROUTE DES MONTIS	40230	SAINT-GOURS-DE-MAREMNE
étage 2020	Point de prélevement parent	15047	7377	40	LES MONTIS	-1.2577131192918746	43.703735156885215	St Vincent-Gaves (155)	Nappe d'accompagnement	NAPPE DU MIO-PLIO-QUATENAIRE					30	36 750	10.5	15047	JARL DES MONTIS	4184877990001	1084	ROUTE DES MONTIS	40230	SAINT-GOURS-DE-MAREMNE
étage 2020	Point de prélevement parent	15056	7387	40	LES MONTIS	-1.2591374096423768	43.701147184633137	St Vincent-Gaves (155)	Nappe d'accompagnement	NAPPE DU MIO-PLIO-QUATENAIRE					40	42 700	14	15056	JARL DES MONTIS	4184877990001	1084	ROUTE DES MONTIS	40230	SAINT-GOURS-DE-MAREMNE
étage 2020	Point de prélevement parent	15080	7348	40	LE LANNÉ	-1.2118992305571423	43.682856052161154	St Vincent-Gaves (155)	Nappe d'accompagnement	NAPPE ALLIATIVE DES TERRASSES ANCIENNES					55	19 750	10	15080	JARL DES MONTIS	4184877990001	1084	ROUTE DES MONTIS	40230	SAINT-GOURS-DE-MAREMNE
étage 2020	Point de prélevement parent	16042	3177	40	LEBERDOL	-1.2399789904426641	43.701206510753516	St Vincent-Gaves (155)	Cours d'eau	Rivière CHENOUX					20	18 000	8	16042	JARL DES MONTIS	4184877990001	1084	ROUTE DES MONTIS	40230	SAINT-GOURS-DE-MAREMNE
étage 2020	Point de prélevement parent	16043	3179	40	LEUSTALOT	-1.2458729260122569	43.687923181495024	St Vincent-Gaves (155)	Cours d'eau	Rivière LOUSTALOT					15	7 400	4	16043	JARL DES MONTIS	4184877990001	1084	ROUTE DES MONTIS	40230	SAINT-GOURS-DE-MAREMNE
étage 2020	Point de prélevement parent	18722	7939	40	POUHIT	-1.2468697799351246	43.6953912388138264	St Vincent-Gaves (155)	Nappe d'accompagnement	NAPPE DU MIO-PLIO-QUATENAIRE					30	12 963	4.25	18722	JARL DES MONTIS	4184877990001	1084	ROUTE DES MONTIS	40230	SAINT-GOURS-DE-MAREMNE
étage 2020	Point de prélevement parent	18733	7941	40	LANDE DES MONTIS	-1.2660616405971392	43.709791876425727	St Vincent-Gaves (155)	Nappe d'accompagnement	NAPPE DU MIO-PLIO-QUATENAIRE					20	6 863	2.25	18733	JARL DES MONTIS	4184877990001	1084	ROUTE DES MONTIS	40230	SAINT-GOURS-DE-MAREMNE
étage 2020	Point de prélevement parent	4297	7378	40	NAOUE	-1.2421639795929345	43.6749123909249235	St Vincent-Gaves (155)	Nappe d'accompagnement	NAPPE DU MIO-PLIO-QUATENAIRE					60	25 175	13	4297	JARL DES MONTIS	4184877990001	1084	ROUTE DES MONTIS	40230	SAINT-GOURS-DE-MAREMNE
étage 2020	Point de prélevement parent	4298	7379	40	MAUZOUR	-0.88916245873238182	43.720056366170058	Mikour Amon (152)	Réseau de distribution	Retenue déconcrète	Mauzour_3238003	15 000	7 899	2097	2097	JARL DES MYRTILLES	40473354001	MAUZOUR	32110	SAINT-GRIEDE				
étage 2020	Point de prélevement parent	4299	7380	40	RESEAU	0.127282083611011257	43.679984447506823	Aire Aval-Audon (3)	Réseaux de distribution	Reserve Collectif ASA DE MAIRIBES					1	12728	3.91	4299	JARL DES MONTIS	4184877990001	1084	ROUTE DES MONTIS	40230	MIRAMONT-SENSACQ
étage 2020	Point de prélevement parent	4600	5217	40	PEDESGUIA	0.61511842326138959	43.612489440043419	Loins (147)	Réseau de distribution	Retenue déconcrète	Reserve PEDESGUIA (27600 m³)	60	27 600	18.4	16699	JARL DES QUATRE COLLINES	4181319350001	5	46000	7000	MONGET			
étage 2020	Point de prélevement parent	4601	5218	40	PEDESGUIA	0.42090138812148079	43.6307341812540879	Loins (147)	Réseaux de distribution	Retenue déconcrète	Reserve Collectif ASA DE PEYRE MANT MONSIEUR	40	12 000	10	18129	JARL DES QUATRE COLLINES	4181319350001	5	46000	7000	MONGET			
étage 2020	Point de prélevement parent	4602	5219	40	PEDESGUIA	0.61578196301869309	43.612934877615267	Loins (147)	Source	SOURCE ET RUISSELLEMENT					418139350001	5	46000	7000	MONGET					
étage 2020	Point de distribution	29854	5261	40	RESEAU	0.87934932866451784	43.7607787471180624	Andon-St-Vincent (140)	Réseaux de distribution	Champ captant PELIT					29854	JARL DES QUATRE VENTS	430765100010	128	ROUTE DES LACS	40380	SANT-JEAN-DE-LIER			
étage 2020	Point de distribution	29929	9526	40	RESEAU	0.87934932866451784	43.7607787471180624	Andon-St-Vincent (140)	Réseaux de distribution	Reserve Collectif BORY					29929	JARL DES QUATRE VENTS	430765100010	128	ROUTE DES LACS	40380	SANT-JEAN-DE-LIER			
étage 2020	Point de prélevement parent	29854	5261	40	RESEAU	0.87934932866451784	43.7607787471180624	Andon-St-Vincent (140)	Réseaux de distribution	Reserve Collectif BORY					29854	JARL DES QUATRE VENTS	430765100010	128	ROUTE DES LACS	40380	SANT-JEAN-DE-LIER			
étage 2020	Point de prélevement parent	29855	5262	40	RESEAU	0.87934932866451784	43.7607787471180624	Andon-St-Vincent (140)	Réseaux de distribution	Reserve Collectif BORY					29855	JARL DES QUATRE VENTS	430765100010	128	ROUTE DES LACS	40380	SANT-JEAN-DE-LIER			
étage 2020	Point de prélevement parent	15096	7526	40	BOURG	0.87500571876596672	43.788975306688801	Andon-St-Vincent (140)	Nappe d'accompagnement	NAPPE ALLIATIVE DES TERRASSES RECENTES					30	14 301	6.81	15096	JARL DES QUATRE VENTS	430765100010	128	ROUTE DES LACS	40380	SANT-JEAN-DE-LIER
étage 2020	Point de prélevement parent	15100	7534	40	PELIT	0.88224466095008579	43.7739067831748183	Andon-St-Vincent (140)	Nappe d'accompagnement	NAPPE ALLIATIVE DES TERRASSES ANCIENNES					50	21 000	10	15100	JARL DES QUATRE VENTS	430765100010	128	ROUTE DES LACS	40380	SANT-JEAN-DE-LIER
étage 2020	Point de prélevement parent	15540	101	40	BROY	0.8663170229039397	43.7862745939191385	Andon-St-Vincent (140)	Nappe d'accompagnement	NAPPE ALLIATIVE DES TERRASSES RECENTES					40	2 919	1.39	15540	JARL DES QUATRE VENTS	430765100010	128	ROUTE DES LACS	40380	SANT-JEAN-DE-LIER
étage 2020	Point de prélevement parent	17883	15690	40	LABAREDE	0.8923408123163723	43.7668320487609961	Andon-St-Vincent (140)	Cours d'eau	Rivière Audon					30	13 125	8.75	17883	JARL DES QUATRE VENTS	430765100010	128	ROUTE DES LACS	40380	SANT-JEAN-DE-LIER
étage 2020	Point de prélevement parent	14765	928	40	LES JOUANDONS	0.548830678119628	43.835061326414005	E 37	Andon Amon (221)	Nappe souterraine	NAPPE DU MIKOUR (ARMARCAIN)	40	36 000	20	14765	JARL DES SAUNES	328917630001	241	ROUTE BASCONS	40720	MAURRIN			
étage 2020	Point de prélevement parent	14765	929	40	LES JOUANDONS	0.56338875694973285	43.830446913039234	E 37	Andon Amon (221)	Réseaux de distribution	Reserve Collectif ASA DE PEYRE MANT MAIRIBES	40	36 000	20	14765	JARL DES SAUNES	328917630001	241	ROUTE BASCONS	40720	MAURRIN			
étage 2020	Point de prélevement parent	2154	4696M14_1283	64	HOUN DE REY	0.313025549265055214	43.648991850085771	Ayres (142)	Source	Retenue déconcrète	LALUIAU LOUCS 21	50	11 000	11	21453	JARL DES SAUNES	4211800350001	4	Chemin Penouilh	64450	AURIC			
étage 2020	Point de prélevement parent	2154	4696M14_371	64	COSTE D AUGEROT	0.30858002744608205	43.421106361172961	Ayres (142)	Cours d'eau	Cours d'eau	LUV DE FRANCE REALIMENTE ST SAINT ARMOU	45	0	0	21454	JARL DES SOURCES	4211800350001	4	Chemin Penouilh	64450	AURIC			
étage 2020	Point de prélevement parent	21576	4696M15_631076989	65	MADRAN	0.9253780108984122603	43.588015589260793	Andon Amon (221)																

Periode	Type de point	N°point	Nom du point de prélevement	Dpt	Lieu-dit	Commune du point de prélevement	Coordonnées X (WGS84)	Coordonnées Y (WGS84)	Section cadastrale	Nom du cadastre	Périimètre (élémentaire)	Type de ressource	Nom de ressource	Débit autorisé (m³/h)	Volume (m³)	Surface (ha)	N° de point parent	Raison sociale	SIRET	Adresse préleveur	CP	commune	
étage 2020	Point de prélevement fils	27200728	40	PIERROMIN	SAINTE-FOY	SAINT-FOY	43.2323216338271793	43.942551710089822	A	147	Mduor Aval (151)	Nappe d'accompagnement	NAPPE DU MIOCENE (ARMAGNAC)	15029	0	0	15029	BAIRY DEYS	8096936000002	195	CHEMIN DU SILO	40190	VILLENEUVE-DE-MARSAN
étage 2020	Point de prélevement fils	282997857	40	PIERROMIN	SAINTE-FOY	SAINTE-FOY	43.23288787386989642	43.944601913603562	A	147	Mduor Aval (151)	Nappe d'accompagnement	NAPPE DU MIOCENE (ARMAGNAC)	15029	0	0	15029	BAIRY DEYS	8096936000002	195	CHEMIN DU SILO	40190	VILLENEUVE-DE-MARSAN
étage 2020	Point de prélevement parent	150525784	40	PIERROMIN	SAINTE-CROIX-VILLENEUVE	SAINTE-CROIX-VILLENEUVE	43.33875795945801749	43.944601913603562	A	151	Mduor Aval (151)	Nappe d'accompagnement	NAPPE DU MIOCENE (ARMAGNAC)	15029	0	0	15029	BAIRY DEYS	8096936000002	195	CHEMIN DU SILO	40190	VILLENEUVE-DE-MARSAN
étage 2020	Point de prélevement parent	1940641659	40	PIERROMIN	VILLENEUVE-DE-MARSAN	VILLENEUVE-DE-MARSAN	43.295367919342418	43.92682851981234	B	130	Mduor Aval (151)	Retenue d'économie	Reservoir PEHOURIC (118000 m³)	50	32 400	18	19406	BAIRY DEYS	8096936000002	195	CHEMIN DU SILO	40190	VILLENEUVE-DE-MARSAN
étage 2020	Point de prélevement parent	338521451	40	PIERROMIN	SAINTE-CROIX-VILLENEUVE	SAINTE-CROIX-VILLENEUVE	43.338516310991188	43.944601913603562	A	151	Mduor Aval (151)	Réseau de distribution	Reservoir Collectif ASA DE SAINT-CROIX-VILLENEUVE	100	67 200	40	33852	BAIRY DEYS	8096936000002	195	CHEMIN DU SILO	40190	VILLENEUVE-DE-MARSAN
étage 2020	Point de prélevement parent	338564149	40	PIERROMIN	VILLENEUVE-DE-MARSAN	VILLENEUVE-DE-MARSAN	43.32178888489182443	43.9099051574002162	B	130	Mduor Aval (151)	Réseau de distribution	Reservoir Alluviale par CACG/ARTHEZ et CHARROS	100	67 200	40	33856	BAIRY DEYS	8096936000002	195	CHEMIN DU SILO	40190	VILLENEUVE-DE-MARSAN
étage 2020	Point de prélevement parent	3191317322	40	PIERROMIN	VILLENEUVE-DE-MARSAN	VILLENEUVE-DE-MARSAN	43.29625847159179002	43.9306816436631991	B	139	Mduor Aval (151)	Cours d'eau	Ruisseau de Pneu Q21550000	0	0	0	31913	BAIRY DEYS	8096936000002	195	CHEMIN DU SILO	40190	VILLENEUVE-DE-MARSAN
étage 2020	Point de distribution	295835205	40	BIGNAT	SAINTE-SEVER	SAINTE-SEVER	46.0157172898255282	43.781064181787048	P	154	Aire Aval-Andon (3)	Retenue d'économie	Reservoir BIGNAT (ACCG)	0	0	0	29583	BAIRY DIBIER SAINT-CROIX	3878192700028	CAMILLO - CHEMIN DE PEYNE DE BAS	45000	SANT-SEVER	
étage 2020	Point de distribution	338593807	40	RESEAU	GREINAD-SUR-L'ADOUR	RESEAU	43.22133430859130418	43.796625242585787	A	89	Aire Aval-Andon (3)	Réseau de distribution	Reservoir Collectif ASA DE SAINT MAUBICE	0	0	0	33859	BAIRY DIBIER SAINT-CROIX	3878192700028	CAMILLO - CHEMIN DE PEYNE DE BAS	45000	SANT-SEVER	
étage 2020	Point de prélevement parent	164650481	40	RESEAU	EUILLEMBOS	RESEAU	43.0797043809384642	43.797018049384642	C	165	Aire Aval-Andon (3)	Nappe d'accompagnement	Nappe Alluviale de l'Adour hors Isochore	10	5 400	2,8	16465	BAIRY DIBIER SAINT-CROIX	3878192700028	CAMILLO - CHEMIN DE PEYNE DE BAS	45000	SANT-SEVER	
étage 2020	Point de prélevement parent	164650481	40	RESEAU	SAINTE-SEVER	SAINTE-SEVER	43.0798980629546676	43.797018049384642	C	177	Aire Aval-Andon (3)	Cours d'eau	Rivière Adour alimentée par CACG entre AIRE / AULON	30	14 400	8	16465	BAIRY DIBIER SAINT-CROIX	3878192700028	CAMILLO - CHEMIN DE PEYNE DE BAS	45000	SANT-SEVER	
étage 2020	Point de prélevement parent	170032196	40	BIGNAT	SAINTE-SEVER	SAINTE-SEVER	46.01206619265551136	43.770038804454307	P	154	Aire Aval-Andon (3)	Nappe d'accompagnement	NAPPE ALLUVIALE CONVENTION CACG	20 844	11 58	10	17003	BAIRY DIBIER SAINT-CROIX	3878192700028	CAMILLO - CHEMIN DE PEYNE DE BAS	45000	SANT-SEVER	
étage 2020	Point de prélevement parent	182033580	40	RESEAU	SAINTE-SEVER	SAINTE-SEVER	43.57643766668182269	43.7631762686442347	C	150	Aire Aval-Andon (3)	Réseau de distribution	Reservoir Collectif BOLET	0	0	0	18203	BAIRY DIBIER SAINT-CROIX	3878192700028	CAMILLO - CHEMIN DE PEYNE DE BAS	45000	SANT-SEVER	
étage 2020	Point de prélevement parent	20905306	32	Nauterie	VIELLA	VIELLA	01.1285845497208095	43.92634682649516	D	588	Adour Arzon (221)	Retenue d'économie	Nauterie 32460006	120	50 000	36	20905	BAIRY DOMAINE BASSAL	4116828100001	7	domaine bassal	32400	VIELLA
étage 2020	Point de prélevement parent	30729165890	65	CAUSSE-RIVIERE	CAUSSE-RIVIERE	CAUSSE-RIVIERE	01.0899574251466581768	43.500380890520992	ZC	3	Adour Arzon (221)	Nappe d'accompagnement	Nappe Alluviale de l'Adour hors Isochore	0	0	0	30729	BAIRY DOMAINE COLLOM	8314239300001	7	chemin de la Bode	65700	CAUSSE-RIVIERE
étage 2020	Point de prélevement fils	30729165890	65	CAUSSE-RIVIERE	CAUSSE-RIVIERE	CAUSSE-RIVIERE	01.1285845497208095	43.92634682649516	ZC	10	Adour Arzon (221)	Nappe d'accompagnement	Nappe Alluviale de l'Adour hors Isochore	0	0	0	30729	BAIRY DOMAINE COLLOM	8314239300001	7	chemin de la Bode	65700	CAUSSE-RIVIERE
étage 2020	Point de prélevement fils	30729165890	65	CAUSSE-RIVIERE	CAUSSE-RIVIERE	CAUSSE-RIVIERE	01.01544056102389712	43.50672848898118	ZC	50	Adour Arzon (221)	Nappe d'accompagnement	Nappe Alluviale de l'Adour hors Isochore	0	0	0	30729	BAIRY DOMAINE COLLOM	8314239300001	7	chemin de la Bode	65700	CAUSSE-RIVIERE
étage 2020	Point de prélevement fils	30729165890	65	CAUSSE-RIVIERE	CAUSSE-RIVIERE	CAUSSE-RIVIERE	01.00548491551734809275	43.511710198699292	A	36	Adour Arzon (221)	Nappe d'accompagnement	Nappe Alluviale de l'Adour hors Isochore	0	40 300	20	30729	BAIRY DOMAINE COLLOM	8314239300001	7	chemin de la Bode	65700	CAUSSE-RIVIERE
étage 2020	Point de prélevement fils	30729165890	65	CAUSSE-RIVIERE	CAUSSE-RIVIERE	CAUSSE-RIVIERE	01.0099574251466581768	43.500380890520992	ZC	3	Adour Arzon (150)	Nappe d'accompagnement	Nappe Alluviale de l'Adour hors Isochore	0	126 945	63	30729	BAIRY DOMAINE COLLOM	8314239300001	7	chemin de la Bode	65700	CAUSSE-RIVIERE
étage 2020	Point de prélevement fils	432113158	40	CAUBOT	LABASTIDE-D'ARMAGNAC	LABASTIDE-D'ARMAGNAC	01.1523908408301797	43.93455262187367	D	148	Doze Arzon (150)	Cours d'eau	Rivière Loume alimentée par CACG (TALLIURET)	130	59 49	59,2	43211	BAIRY DOMAINE DE CAUBOT	4134735130001	3	chemin de la Bode	65700	CAUSSE-RIVIERE
étage 2020	Point de prélevement parent	182297244	40	RESEAU	BETHEZIER-D'ARMAGNAC	BETHEZIER-D'ARMAGNAC	01.7666202864544867	43.988980854340776	A	89	Doze Arzon (150)	Réseau de distribution	Reservoir Collectif JULAC ET PAGUY	0	0	0	18229	BAIRY DOMAINE DE CAUBOT	4134735130001	3	chemin de la Bode	65700	CAUSSE-RIVIERE
étage 2020	Point de prélevement parent	182297244	40	RESEAU	BETHEZIER-D'ARMAGNAC	BETHEZIER-D'ARMAGNAC	01.77824887345371768	43.972881543371768	A	27	Doze Arzon (150)	Réseau de distribution	Reservoir Collectif JULAC ET PAGUY	54	22 956	13,66	18229	BAIRY DOMAINE DE CAUBOT	4134735130001	3	chemin de la Bode	65700	CAUSSE-RIVIERE
étage 2020	Point de prélevement parent	185317249	40	RESEAU	BETHEZIER-D'ARMAGNAC	BETHEZIER-D'ARMAGNAC	01.16708013777180833	43.986881856763074	A	288	Doze Arzon (150)	Réseau de distribution	Reservoir Collectif JULAC ET PAGUY	0	0	0	18531	BAIRY DOMAINE DE CAUBOT	4134735130001	3	chemin de la Bode	65700	CAUSSE-RIVIERE
étage 2020	Point de prélevement parent	160011088	40	PNSOLSLET	RIVIERE-SAAS-ET-GOURBY	RIVIERE-SAAS-ET-GOURBY	1.20327626278435651	43.7220015236966724	A	166	St Vincent-Gaves (155)	Cours d'eau	Ruisseau de Jouman 0251010	20	25 380	11,28	16001	BAIRY DOMAINE DE PINSOLLET	5011453950001	3	ROUET LE BIELLE	40180	RIVIERE-SAAS-ET-GOURBY
étage 2020	Point de prélevement fils	28314574	40	RIBERE	LABASTIDE-D'ARMAGNAC	LABASTIDE-D'ARMAGNAC	01.175423757077238192	43.9732757077238192	A	138	Doze Arzon (150)	Cours d'eau	Rivière Douze alimentée par CACG (TALLIURET)	0	0	0	28314	BAIRY DOMAINE DE RIBERE	4113893930001	4	RIBERE	40240	LABASTIDE-D'ARMAGNAC
étage 2020	Point de prélevement fils	283155375	40	SENECAUT	LABASTIDE-D'ARMAGNAC	LABASTIDE-D'ARMAGNAC	01.17395989821321414	43.976072522170316	A	1	Doze Arzon (150)	Cours d'eau	Rivière Douze alimentée par CACG (TALLIURET)	0	0	0	28315	BAIRY DOMAINE DE RIBERE	4113893930001	4	RIBERE	40240	LABASTIDE-D'ARMAGNAC
étage 2020	Point de prélevement parent	16372376	40	PACHYVAT	LABASTIDE-D'ARMAGNAC	LABASTIDE-D'ARMAGNAC	01.2037586193512448	43.973807815931529	A	27	Doze Arzon (150)	Cours d'eau	Rivière Douze alimentée par CACG (TALLIURET)	193	128 400	85	16372	BAIRY DOMAINE DE RIBERE	4113893930001	4	RIBERE	40240	LABASTIDE-D'ARMAGNAC
étage 2020	Point de prélevement parent	182297244	40	RESEAU	BETHEZIER-D'ARMAGNAC	BETHEZIER-D'ARMAGNAC	01.177824887345371768	43.972881543371768	A	288	Doze Arzon (150)	Réseau de distribution	Reservoir Collectif JULAC ET PAGUY	0	0	0	18229	BAIRY DOMAINE DE CAUBOT	4134735130001	3	chemin de la Bode	65700	CAUSSE-RIVIERE
étage 2020	Point de distribution	29396400	40	FLETON	BAHUS-SOUBIRAN	BAHUS-SOUBIRAN	01.33341437586189716	43.660857918718007	E	156	Aire Aval-Andon (3)	Réseau de distribution	Chemin FLETON	0	0	0	29396	BAIRY DOMAINE DE SAUBANIERE	529994960001	140	CHEMIN DE SAUBANIERE	40230	BAHUS-SOUBIRAN
étage 2020	Point de prélevement parent	17095487	40	THERMES	EUGENIE-LES-BAINS	EUGENIE-LES-BAINS	01.3802797435970003	43.6985110090540935	AB	37	Aire Aval-Andon (3)	Cours d'eau	Rivière Bahus alimentée par CACG/MIRAMONT	35	18 000	12	17095	BAIRY DOMAINE DE SAUBANIERE	529994960001	140	CHEMIN DE SAUBANIERE	40230	BAHUS-SOUBIRAN
étage 2020	Point de prélevement parent	182015074	40	RESEAU	LARHILLE	LARHILLE	01.625882448327245	43.625882448327245	A	89	Aire Aval-Andon (3)	Réseau de distribution	Reservoir Collectif ASA DE SAINT-AGNE	0	0	0	18201	BAIRY DOMAINE DE SAUBANIERE	529994960001	140	CHEMIN DE SAUBANIERE	40230	BAHUS-SOUBIRAN
étage 2020	Point de prélevement parent	19506408	40	FLETON	BAHUS-SOUBIRAN	BAHUS-SOUBIRAN	01.3371973100339442	43.65899764682811	D	145	Aire Aval-Andon (3)	Cours d'eau	Reservoir ASA DES PMS BAHUS SOUBIRAN - PECOSTE 60000 m³	105	34 500	23	19506	BAIRY DOMAINE DE SAUBANIERE	529994960001	140	CHEMIN DE SAUBANIERE	40230	BAHUS-SOUBIRAN
étage 2020	Point de prélevement parent	19506408	40	PICOSTE	EUGENIE-LES-BAINS	EUGENIE-LES-BAINS	01.36134118084168911	43.688300000726725	E	75	Aire Aval-Andon (3)	Retenue d'économie	Reservoir ASA DES PMS BAHUS SOUBIRAN - PECOSTE 60000 m³	35	18 750	15	19506	BAIRY DOMAINE DE SAUBANIERE	529994960001	140	CHEMIN DE SAUBANIERE	40230	BAHUS-SOUBIRAN
étage 2020	Point de prélevement parent	20940416	40	HAVE	SAINTE-CHRISTIE-D'ARMAGNAC	SAINTE-CHRISTIE-D'ARMAGNAC	01.00690898611291108	43.740787890093783	A	128	Adour Arzon (152)	Retenue d'économie	Have 32369016	38	23 000	12,1	20940	BAIRY DOMAINE DU HAVE	4821564900001	3	HAVE	32370	ARMAGNAC
étage 2020	Point de prélevement parent	21778	40	MADRAS	MADRAS	MADRAS	01.048438463100968265	43.5892261799170091	D	89	Adour Arzon (221)	Retenue d'économie	Les Fontaines	50	20 000	16	21778	BAIRY DOMAINE FAIRON	4821564900001	3	Route de Cousselles	65700	MADRAS
étage 2020	Point de prélevement parent	44778	40	DISSE	LABASTIDE-D'ARMAGNAC	LABASTIDE-D'ARMAGNAC	01.1473461471386830828	43.5150354291784978	B	21	Doze Arzon (150)	Retenue d'économie	BAIRY DOMAINE LACOSTE 2523	60	8 100	3	44778	BAIRY DOMAINE LACOSTE	4821564900001	3	ROUTE DE COUSTELLES	65700	LABASTIDE-D'ARMAGNAC
étage 2020	Point de prélevement parent	96112024	40	BOISQ	LABASTIDE-D'ARMAGNAC	LABASTIDE-D'ARMAGNAC	01.67529217865293816	43.636011232413143	B	513	Doze Arzon (147)	Cours d'eau	Rivière Louze alimentée par CACG/HAGUETMAU	23	13 500	9	96112	BAIRY DOR QUICHOTTE	38290900001	706	CHEMIN LABOUEDETTE	40700	SAINTE-CROIX-CHALOSE
étage 2020	Point de prélevement parent	985920043	209	LESPORCY	LESPORCY	LESPORCY	01.1611239186556703	43.536234717900213	B	145	Lays (146)	Cours d'eau	LEIS DE GARIN REALIMENTE	50	8 640	4,8	98592	BAIRY DORGANS	3881144900016	1	CHEMIN ABRIE	64160	LESPORCY
étage 2020	Point de prélevement parent	985920043	209	LEIS	LESPORCY	LESPORCY	01.17351124133656009	43.562924387258795	B	145	Lays (146)	Cours d'eau	LEIS DE LEMHIE REALIMENTE	50	8 640	3,6	98591	BAIRY DORGANS	3881144900016	1	CHEMIN ABRIE	64160	LESPORCY
étage 20																							

Periode	Type de point	N° point	Nom du point de prélevement	Dpt	Lieu-dit	Commune du point de prélevement	Coordonnées X (WGS84)	Coordonnées Y (WGS84)	Section cadastrale	Nom des cadastres	Prénoms (élémentaire)	Type de ressource	Nom de ressource	Débit autorisé (m³/h)	Volume (m³)	Surface (ha)	N° de point parent	Raison sociale	SIRET	Adresse préleveur	CP	commune
étage 2020	Point de prélevement	1451120346	2019.905.49.1.060	40	I LE CASSE	GRENADE-SUR-L'ADOUR	43.29215566789589249	43.77060182967673	B	896	Aire Aval-Andon (3)	Nappe d'accompagnement	NAPPE ALLIATIVE CONVENTION CAGC	108	75 636	42.02	1451120346	JARRI DU CASSE	1442127310001057	AVENUE DE MONT DE MARSAN	40270	GRINADE-SUR-L'ADOUR
étage 2020	Point de distribution	306642584		40	LA POTINE	HERRE	40.04925301785242114	44.017180196106206	B	399	Dozue Aval (149)	Résidu de distribution	CLASSE POTINE				306642584	JARRI DU CASTAGNET	44522526000109	18S CHEMIN DU CASTAGNET	40310	GABARET
étage 2020	Point de distribution	433027269		40	LA POTINE	HERRE	43.02624804901902104	44.002426024904733	B	399	Dozue Aval (149)	Résidu de distribution	CLASSE POTINE				433027269	JARRI DU CASTAGNET	44522526000109	18S CHEMIN DU CASTAGNET	40310	GABARET
étage 2020	Point de prélevement fils	286134702		40	LA POTINE	HERRE	40.0663108144018402079	44.015092289214035	A	307	Dozue Aval (149)	Nappe d'accompagnement	NAPPE DU MIO-PILO-QUATIERNAIRE				195120181	JARRI DU CASTAGNET	44522526000109	18S CHEMIN DU CASTAGNET	40310	GABARET
étage 2020	Point de prélevement fils	286932686		40	GRAND CANAL	CREHOU-DARMAGNAC	40.03541103983531081	43.997711525027928	B	884	Dozue Aval (149)	Nappe d'accompagnement	NAPPE DU MIKONE				1440878	JARRI DU CASTAGNET	44522526000109	18S CHEMIN DU CASTAGNET	40310	GABARET
étage 2020	Point de prélevement fils	262310170		40	GRAND CANAL	LAGRANDE	40.03810584265650045	43.997711525027928	B	884	Dozue Aval (149)	Résidu de distribution	CLASSE MIKONE				1571018	JARRI DU CASTAGNET	44522526000109	18S CHEMIN DU CASTAGNET	40310	GABARET
étage 2020	Point de prélevement fils	144085220		40	GRAND CANAL	CREHOU-DARMAGNAC	40.03862100097931494	43.999116572961813	B	884	Dozue Aval (149)	Nappe d'accompagnement	NAPPE DU MIO-PILO-QUATIERNAIRE				1440878	JARRI DU CASTAGNET	44522526000109	18S CHEMIN DU CASTAGNET	40310	GABARET
étage 2020	Point de prélevement parent	1571012218		40	GRAND CANAL	HERRE	40.03847104850964513	43.999117196208804	B	884	Dozue Aval (149)	Cours d'eau	Riviere CANAL DU GRAND MARAIS	50	15 278	6.79	1571012218	JARRI DU CASTAGNET	44522526000109	18S CHEMIN DU CASTAGNET	40310	GABARET
étage 2020	Point de prélevement parent	195124701		40	LA POTINE	HERRE	40.062627319274077116	44.017371684804573	A	314	Dozue Aval (149)	Nappe d'accompagnement	NAPPE DU MIO-PILO-QUATIERNAIRE				195120181	JARRI DU CASTAGNET	44522526000109	18S CHEMIN DU CASTAGNET	40310	GABARET
étage 2020	Point de prélevement parent	43301115		40	BRANA	HERRE	40.02632001723109974	44.002803001344905	B	399	Dozue Aval (149)	Nappe d'accompagnement	NAPPE DU MIKONE				43301115	JARRI DU CASTAGNET	44522526000109	18S CHEMIN DU CASTAGNET	40310	GABARET
étage 2020	Point de prélevement parent	19213400		40	BRANA	HERRE	43.991334871810129	44.002803001344905	B	399	Dozue Aval (149)	Résidu de distribution	CLASSE BRANA				19213400	JARRI DU CASTAGNET	44522526000109	18S CHEMIN DU CASTAGNET	40310	GABARET
étage 2020	Point de prélevement parent	1929730344	2019.790.64.1.053	40	ARRIBERRES	ARRIBO-CAVE	43.697087581741474	43.68532638111741	A	299	Aire Aval-Andon (3)	Cours d'eau	Riviere Labas alimenté par CAGC/GRAND BOUSQUET				1929730344	JARRI DU CASTET	422348010001	SAINTE GERMAIN	40238	ARRIBO-CAVE
étage 2020	Point de distribution	29618304		40	RISEAU	TOULOUZETTE	43.789394159319793	43.7551161464668	ZL	46	Aire Aval-Andon (3)	Résidu de distribution	RESEAU COLLECTIF LES LISTES	12	9 000		29618304	JARRI DU CAZIN	4474938010001840	430 CHEMIN DU CAZIN	40250	TOULOUZETTE
étage 2020	Point de distribution	44113054		40	RISEAU	TOULOUZETTE	43.7651105470474505	43.7651105470474505	ZL	46	Aire Aval-Andon (3)	Résidu de distribution	Champ captant SAOISSILLE				44113054	JARRI DU CAZIN	4474938010001840	430 CHEMIN DU CAZIN	40250	TOULOUZETTE
étage 2020	Point de prélevement fils	426307007		40	SAOISSILLE	TOULOUZETTE	43.440081322057345763	43.7551105470474505	ZL	45	Aire Aval-Andon (3)	Nappe d'accompagnement	NAPPE ALLIATIVE DES TERRASSES RECENTES				426307007	JARRI DU CAZIN	4474938010001840	430 CHEMIN DU CAZIN	40250	TOULOUZETTE
étage 2020	Point de prélevement fils	170431303		40	RISEAU	TOULOUZETTE	43.7893941593196038	43.7551105470474505	B	399	Aire Aval-Andon (3)	Résidu de distribution	RESEAU COLLECTIF CUMAS BRIBADOUR 3A				170431303	JARRI DU CAZIN	4474938010001840	430 CHEMIN DU CAZIN	40250	TOULOUZETTE
étage 2020	Point de prélevement fils	170431303		40	RISEAU	TOULOUZETTE	43.7893941593196038	43.7551105470474505	B	399	Aire Aval-Andon (3)	Résidu de distribution	RESEAU COLLECTIF CUMAS BRIBADOUR 1A				170431303	JARRI DU CAZIN	4474938010001840	430 CHEMIN DU CAZIN	40250	TOULOUZETTE
étage 2020	Point de prélevement parent	170431305		40	RISEAU	TOULOUZETTE	43.7893941593196038	43.7551105470474505	B	399	Aire Aval-Andon (3)	Résidu de distribution	RESEAU COLLECTIF CUMAS BRIBADOUR 2				170431305	JARRI DU CAZIN	4474938010001840	430 CHEMIN DU CAZIN	40250	TOULOUZETTE
étage 2020	Point de prélevement parent	170513309		40	RISEAU	TOULOUZETTE	43.7893941593196038	43.7551105470474505	B	399	Aire Aval-Andon (3)	Résidu de distribution	Champ captant + CUMAS BRIBADOUR 3				170513309	JARRI DU CAZIN	4474938010001840	430 CHEMIN DU CAZIN	40250	TOULOUZETTE
étage 2020	Point de prélevement parent	170513312		40	RISEAU	TOULOUZETTE	43.7893941593196038	43.7551105470474505	B	399	Aire Aval-Andon (3)	Résidu de distribution	RESEAU COLLECTIF CUMAS BRIBADOUR 4				170513312	JARRI DU CAZIN	4474938010001840	430 CHEMIN DU CAZIN	40250	TOULOUZETTE
étage 2020	Point de prélevement parent	1919410229		40	RISEAU	TOULOUZETTE	43.7893941593196038	43.7551105470474505	B	399	Aire Aval-Andon (3)	Résidu de distribution	RESEAU COLLECTIF DE CABS ASA DU GABAS AVAL				1919410229	JARRI DU CAZIN	4474938010001840	430 CHEMIN DU CAZIN	40250	TOULOUZETTE
étage 2020	Point de prélevement parent	3892710668		40	LES LISTES	TOULOUZETTE	43.6817202008096133	43.76018207581296	ZL	15	Aire Aval-Andon (3)	Nappe d'accompagnement	NAPPE ALLIATIVE DES TERRASSES RECENTES	45	15 876	8.82	3892710668	JARRI DU CAZIN	4474938010001840	430 CHEMIN DU CAZIN	40250	TOULOUZETTE
étage 2020	Point de prélevement parent	426307007		40	SAOISSILLE	TOULOUZETTE	43.440081322057345763	43.7551105470474505	ZL	45	Aire Aval-Andon (3)	Nappe d'accompagnement	NAPPE ALLIATIVE DES TERRASSES RECENTES	120	63 864	35.48	426307007	JARRI DU CAZIN	4474938010001840	430 CHEMIN DU CAZIN	40250	TOULOUZETTE
étage 2020	Point de prélevement parent	426310075		40	CAZIN	TOULOUZETTE	43.44447089193740148	43.7623404974504148	ZL	51	Aire Aval-Andon (3)	Nappe d'accompagnement	NAPPE ALLIATIVE DES TERRASSES RECENTES	400	1 246	1.18	426310075	JARRI DU CAZIN	4474938010001840	430 CHEMIN DU CAZIN	40250	TOULOUZETTE
étage 2020	Point de prélevement parent	183588887		40	RISEAU	VILLE-TURSAN	43.6455414777422524	43.6872313052526363	B	399	Aire Aval-Andon (3)	Résidu de distribution	RESEAU COLLECTIF AV VILLE-TURSAN				183588887	JARRI DU CHATEAU	4090569000001	37MS ROUTE TURSAN	40230	VILLE-TURSAN
étage 2020	Point de prélevement fils	288281236	2006.907.32.1.014	65	SAINTE-VERE-RUSTAN	SAINTE-VERE-RUSTAN	43.2579704267932319	43.360962567902083	B	22	Aires-Aros-Estades (222)	Cours d'eau	ARROS REALIMENTE				2117373	JARRI DU CHEMIN DE MANSAN	43877993000103	79MS ROUTE DE MANSAN	61408	SAINTE-VERE-RUSTAN
étage 2020	Point de prélevement fils	2117373	2006.907.32.1.014	65	SAINTE-VERE-RUSTAN	SAINTE-VERE-RUSTAN	43.2579704267932319	43.360962567902083	B	22	Aires-Aros-Estades (222)	Cours d'eau	ARROS REALIMENTE				2117373	JARRI DU CHEMIN DE MANSAN	43877993000103	79MS ROUTE DE MANSAN	61408	SAINTE-VERE-RUSTAN
étage 2020	Point de prélevement parent	2117373	2006.907.32.1.014	65	SAINTE-VERE-RUSTAN	SAINTE-VERE-RUSTAN	43.2579704267932319	43.360962567902083	B	22	Aires-Aros-Estades (222)	Cours d'eau	ARROS REALIMENTE				2117373	JARRI DU CHEMIN DE MANSAN	43877993000103	79MS ROUTE DE MANSAN	61408	SAINTE-VERE-RUSTAN
étage 2020	Point de prélevement parent	2117373	2006.907.32.1.014	65	SAINTE-VERE-RUSTAN	SAINTE-VERE-RUSTAN	43.2579704267932319	43.360962567902083	B	22	Aires-Aros-Estades (222)	Cours d'eau	ARROS REALIMENTE				2117373	JARRI DU CHEMIN DE MANSAN	43877993000103	79MS ROUTE DE MANSAN	61408	SAINTE-VERE-RUSTAN
étage 2020	Point de prélevement fils	204312391	34.456.20.014	32	SABRETT	CAZALBOUN	43.0229651321784405	43.8328114083561663	B	288	Dozue Amont (221)	Nappe d'accompagnement	NAPPE ACCOMPAGNEMENT HORS ISOCHEURNE				204312391	JARRI DU CHEMIN DE MANSAN	43877993000103	79MS ROUTE DE MANSAN	61408	SAINTE-VERE-RUSTAN
étage 2020	Point de prélevement fils	204312391	34.456.20.014	32	SABRETT	CAZALBOUN	43.0229651321784405	43.8328114083561663	B	288	Dozue Amont (221)	Nappe d'accompagnement	NAPPE ACCOMPAGNEMENT HORS ISOCHEURNE				204312391	JARRI DU CHEMIN DE MANSAN	43877993000103	79MS ROUTE DE MANSAN	61408	SAINTE-VERE-RUSTAN
étage 2020	Point de prélevement fils	204312391	34.456.20.014	32	SABRETT	CAZALBOUN	43.0229651321784405	43.8328114083561663	B	288	Dozue Amont (221)	Nappe d'accompagnement	NAPPE ACCOMPAGNEMENT HORS ISOCHEURNE				204312391	JARRI DU CHEMIN DE MANSAN	43877993000103	79MS ROUTE DE MANSAN	61408	SAINTE-VERE-RUSTAN
étage 2020	Point de prélevement fils	204312391	34.456.20.014	32	SABRETT	CAZALBOUN	43.0229651321784405	43.8328114083561663	B	288	Dozue Amont (221)	Nappe d'accompagnement	NAPPE ACCOMPAGNEMENT HORS ISOCHEURNE				204312391	JARRI DU CHEMIN DE MANSAN	43877993000103	79MS ROUTE DE MANSAN	61408	SAINTE-VERE-RUSTAN
étage 2020	Point de prélevement fils	204312391	34.456.20.014	32	SABRETT	CAZALBOUN	43.0229651321784405	43.8328114083561663	B	288	Dozue Amont (221)	Nappe d'accompagnement	NAPPE ACCOMPAGNEMENT HORS ISOCHEURNE				204312391	JARRI DU CHEMIN DE MANSAN	43877993000103	79MS ROUTE DE MANSAN	61408	SAINTE-VERE-RUSTAN
étage 2020	Point de prélevement fils	204312391	34.456.20.014	32	SABRETT	CAZALBOUN	43.0229651321784405	43.8328114083561663	B	288	Dozue Amont (221)	Nappe d'accompagnement	NAPPE ACCOMPAGNEMENT HORS ISOCHEURNE				204312391	JARRI DU CHEMIN DE MANSAN	43877993000103	79MS ROUTE DE MANSAN	61408	SAINTE-VERE-RUSTAN
étage 2020	Point de prélevement fils	204312391	34.456.20.014	32	SABRETT	CAZALBOUN	43.0229651321784405	43.8328114083561663	B	288	Dozue Amont (221)	Nappe d'accompagnement	NAPPE ACCOMPAGNEMENT HORS ISOCHEURNE				204312391	JARRI DU CHEMIN DE MANSAN	43877993000103	79MS ROUTE DE MANSAN	61408	SAINTE-VERE-RUSTAN
étage 2020	Point de prélevement fils	204312391	34.456.20.014	32	SABRETT	CAZALBOUN	43.0229651321784405	43.8328114083561663	B	288	Dozue Amont (221)	Nappe d'accompagnement	NAPPE ACCOMPAGNEMENT HORS ISOCHEURNE				204312391	JARRI DU CHEMIN DE MANSAN	43877993000103	79MS ROUTE DE MANSAN	61408	SAINTE-VERE-RUSTAN
étage 2020	Point de prélevement fils	204312391	34.456.20.014	32	SABRETT	CAZALBOUN	43.0229651321784405	43.8328114083561663	B	288	Dozue Amont (221)	Nappe d'accompagnement	NAPPE ACCOMPAGNEMENT HORS ISOCHEURNE				204312391	JARRI DU CHEMIN DE MANSAN	43877993000103	79MS ROUTE DE MANSAN	61408	SAINTE-VERE-RUSTAN
étage 2020	Point de prélevement fils	204312391	34.456.20.014	32	SABRETT	CAZALBOUN	43.0229651321784405	43.8328114083561663	B	288	Dozue Amont (221)	Nappe d'accompagnement	NAPPE ACCOMPAGNEMENT HORS ISOCHEURNE				204312391	JARRI DU CHEMIN DE MANSAN	43877993000103	79MS ROUTE DE MANSAN	61408	SAINTE-VERE-RUSTAN
étage 2020	Point de prélevement fils	204312391	34.456.20.014	32	SABRETT	CAZALBOUN	43.0229651321784405	43.8328114083561663	B	288	Dozue Amont (221)	Nappe d'accompagnement	NAPPE ACCOMPAGNEMENT HORS ISOCHEURNE				204312391	JARRI DU CHEMIN DE MANSAN	43877993000103	79MS ROUTE DE MANSAN	61408	SAINTE-VERE-RUSTAN
étage 2020	Point de prélevement fils	204312391	34.456.20.014	32	SABRETT	CAZALBOUN	43.0229651321784405	43.8328114083561663	B	288	Dozue Amont (221)	Nappe d'accompagnement	NAPPE ACCOMPAGNEMENT HORS ISOCHEURNE				204312391	JARRI DU CHEMIN DE MANSAN	43877993000103	79MS ROUTE DE MANSAN		

Année	Point	N° point	Nom du point de prélèvement	Dpt	Licet-ct	Commune du point de prélèvement	Coordonnées X (WGS84)	Coordonnées Y (WGS84)	Section cadastrale	Nom du propriétaire	Périphérie (élémentaire)	Type de ressource	Nom de ressource	Débit autorisé (m³/h)	Volume (m³)	Surface (ha)	N° de point parent	Raison sociale	SIRET	Adresse préleveur	CP	Commune			
étage 2020	Point de prélèvement fils	2738/2654		40	LABESCAT	GELOUX	0.632427074861851951	43.944301160142087	C	178	Mont-de-Marsan-Campagne (148)	Nappe d'accompagnement	NAPPE DU MIO-PLIO-QUATERNAIRE				144600	FAIR DU GRAND PARAGE	418691860001	PARAGE	40090	SANT-MARTIN-DONEY			
étage 2020	Point de prélèvement fils	2754/2676		40	GRAND SERRE	GELOUX	0.62170775568245826	43.9617226580751534	C	25	Mont-de-Marsan-Campagne (148)	Nappe d'accompagnement	NAPPE DU MIO-PLIO-QUATERNAIRE				144740	FAIR DU GRAND PARAGE	418691860001	PARAGE	40090	SANT-MARTIN-DONEY			
étage 2020	Point de prélèvement fils	2794/1766		40	LETT PARAGE	SANT-MARTIN-DONEY	0.64548964193874822	43.92544441141393	A	338	Mont-de-Marsan-Campagne (148)	Nappe d'accompagnement	NAPPE DU MIO-PLIO-QUATERNAIRE				151260	FAIR DU GRAND PARAGE	418691860001	PARAGE	40090	SANT-MARTIN-DONEY			
étage 2020	Point de prélèvement fils	2837/70	RI 3895, 15133_1894	40	PENIN	SANT-MARTIN-DONEY	0.615308805674055274	43.944776776502506	D	463	Mont-de-Marsan-Campagne (148)	Nappe d'accompagnement	NAPPE DU MIO-PLIO-QUATERNAIRE				0	FAIR DU GRAND PARAGE	418691860001	PARAGE	40090	SANT-MARTIN-DONEY			
étage 2020	Point de prélèvement fils	2843/39458		40	GRAND SERRE	GELOUX	0.61828740916498226	43.9634809182591232	C	20	Mont-de-Marsan-Campagne (148)	Nappe d'accompagnement	NAPPE DU MIO-PLIO-QUATERNAIRE				0	FAIR DU GRAND PARAGE	418691860001	PARAGE	40090	SANT-MARTIN-DONEY			
étage 2020	Point de prélèvement fils	28525/4059		40	PENIN	SANT-MARTIN-DONEY	0.61732401860372629	43.9430092396531079	D	34	Mont-de-Marsan-Campagne (148)	Nappe d'accompagnement	NAPPE DU MIO-PLIO-QUATERNAIRE				0	FAIR DU GRAND PARAGE	418691860001	PARAGE	40090	SANT-MARTIN-DONEY			
étage 2020	Point de prélèvement fils	40045/3288		40	BASTA	CAMPET-ET-LAMOLERE	0.62598487323718396	43.909491860012449	H	114	Mont-de-Marsan-Campagne (148)	Cours d'eau	Rivière Madoux				40044	FAIR DU GRAND PARAGE	418691860001	PARAGE	40090	SANT-MARTIN-DONEY			
étage 2020	Point de prélèvement parent	14460/2653		40	LABESCAT	GELOUX	0.6312804506711617	43.9443250637014853	C	177	Mont-de-Marsan-Campagne (148)	Nappe d'accompagnement	NAPPE DU MIO-PLIO-QUATERNAIRE				50	25 074	418691860001	PARAGE	40090	SANT-MARTIN-DONEY			
étage 2020	Point de prélèvement parent	14468/2668		40	TOURTERA	GELOUX	0.62511960297511104	43.971010615601358	AH	807	Mont-de-Marsan-Campagne (148)	Nappe d'accompagnement	NAPPE DU MIO-PLIO-QUATERNAIRE				20	11 691	418691860001	PARAGE	40090	SANT-MARTIN-DONEY			
étage 2020	Point de prélèvement parent	14469/2669		40	LETTALET	GELOUX	0.62491034703989707	43.9511897192176687	C	216	Mont-de-Marsan-Campagne (148)	Nappe d'accompagnement	NAPPE DU MIO-PLIO-QUATERNAIRE				30	13 164	418691860001	PARAGE	40090	SANT-MARTIN-DONEY			
étage 2020	Point de prélèvement parent	14474/2675		40	GRAND SERRE	GELOUX	0.621907241571132752	43.960292396531079	C	23	Mont-de-Marsan-Campagne (148)	Nappe d'accompagnement	NAPPE DU MIO-PLIO-QUATERNAIRE				95	45 134	418691860001	PARAGE	40090	SANT-MARTIN-DONEY			
étage 2020	Point de prélèvement parent	1512/2763		40	TOURTA	SANT-MARTIN-DONEY	0.65278175177154244	43.9449547689458839	C	42	Mont-de-Marsan-Campagne (148)	Nappe d'accompagnement	NAPPE DU MIO-PLIO-QUATERNAIRE				20	13 195	418691860001	PARAGE	40090	SANT-MARTIN-DONEY			
étage 2020	Point de prélèvement parent	15126/2764		40	TOURTA	SANT-MARTIN-DONEY	0.65191428506791873	43.9439356471674108	C	46	Mont-de-Marsan-Campagne (148)	Nappe d'accompagnement	NAPPE DU MIO-PLIO-QUATERNAIRE				19	11 440	418691860001	PARAGE	40090	SANT-MARTIN-DONEY			
étage 2020	Point de prélèvement parent	15126/2765		40	LETT PARAGE	SANT-MARTIN-DONEY	0.645806602266031387	43.9261364577569253	B	497	Mont-de-Marsan-Campagne (148)	Nappe d'accompagnement	NAPPE DU MIO-PLIO-QUATERNAIRE				70	43 880	418691860001	PARAGE	40090	SANT-MARTIN-DONEY			
étage 2020	Point de prélèvement parent	15131/2771		40	BAVENS	SANT-MARTIN-DONEY	0.61891735494737632	43.9466015669830617	D	546	Mont-de-Marsan-Campagne (148)	Nappe d'accompagnement	NAPPE DU MIO-PLIO-QUATERNAIRE				30	15 107	418691860001	PARAGE	40090	SANT-MARTIN-DONEY			
étage 2020	Point de prélèvement parent	15133/2774		40	PENIN	SANT-MARTIN-DONEY	0.61638938516460353	43.946038864513832	D	34	Mont-de-Marsan-Campagne (148)	Nappe d'accompagnement	NAPPE DU MIO-PLIO-QUATERNAIRE				105	58 799	418691860001	PARAGE	40090	SANT-MARTIN-DONEY			
étage 2020	Point de prélèvement parent	16078/3292		40	VIGNES	SANT-MARTIN-DONEY	0.626982470220347254	43.9184391301220458	E	152	Mont-de-Marsan-Campagne (148)	Cours d'eau	Rivier Gelas				80	59 040	418691860001	PARAGE	40090	SANT-MARTIN-DONEY			
étage 2020	Point de prélèvement parent	16118/3197		40	DAYLE	SANT-YAGUEN	0.74946372699924273	43.91338383599163	B	138	Avai-Campagne (141)	Cours d'eau	Rivier Bez				16118	181	418691860001	PARAGE	40090	SANT-MARTIN-DONEY			
étage 2020	Point de prélèvement parent	16127/3140		40	LAMADON	SANT-YAGUEN	0.74939060272434625	43.9148089043719775	A	103	Avai-Campagne (141)	Cours d'eau	Rivier Bez				30	13 920	418691860001	PARAGE	40090	SANT-MARTIN-DONEY			
étage 2020	Point de prélèvement parent	18894/3954		40	LOUSTALOT	SANT-MARTIN-DONEY	0.6439428465243615	43.930551790366786	A	309	Mont-de-Marsan-Campagne (148)	Nappe d'accompagnement	NAPPE DU MIO-PLIO-QUATERNAIRE				35	8 149	418691860001	PARAGE	40090	SANT-MARTIN-DONEY			
étage 2020	Point de prélèvement parent	18895/3956		40	MAISONNAE	GELOUX	0.62680701368416766	43.9748842073076539	AH	159	Mont-de-Marsan-Campagne (148)	Nappe d'accompagnement	NAPPE DU MIO-PLIO-QUATERNAIRE				20	8 149	418691860001	PARAGE	40090	SANT-MARTIN-DONEY			
étage 2020	Point de prélèvement parent	19282/4066		40	LA BOUSSEDE	GELOUX	0.6278866765919418	43.9541663774777703	AH	45	Avai-Campagne (141)	Nappe d'accompagnement	NAPPE DU MIO-PLIO-QUATERNAIRE				20	1 873	418691860001	PARAGE	40090	SANT-MARTIN-DONEY			
étage 2020	Point de prélèvement parent	40044/40917		40	BASTA	CAMPET-ET-LAMOLERE	0.62578447478803449	43.9095053045675513	H	114	Mont-de-Marsan-Campagne (148)	Cours d'eau	Rivière Madoux				47	40044	418691860001	PARAGE	40090	SANT-MARTIN-DONEY			
étage 2020	Point de distribution	2996/30178		40	RESEAU	HAUT-MAUICO	0.561583057174985207	43.824859648861071	D	80	Aire Aval-Audon (3)	Réservoir de distribution	Champ captant + Citerne LE GAUCHE				2996/1	FAIR DU GRAND PISTOLET	411488710001	MAISON LA CAGUILLE	40280	HAUT-MAUICO			
étage 2020	Point de distribution	2996/30179		40	RESEAU	HAUT-MAUICO	0.561583057174985207	43.824859648861071	D	80	Aire Aval-Audon (3)	Réservoir de distribution	Champ captant + Citerne PISTOLET				2996/2	FAIR DU GRAND PISTOLET	411488710001	MAISON LA CAGUILLE	40280	HAUT-MAUICO			
étage 2020	Point de distribution	2758/2809		40	PISTOLET	HAUT-MAUICO	0.572114228629909001	43.818928032124395	A	808	Aire Aval-Audon (3)	Nappe d'accompagnement	NAPPE DU MARSAN				14827	FAIR DU GRAND PISTOLET	411488710001	MAISON LA CAGUILLE	40280	HAUT-MAUICO			
étage 2020	Point de distribution	2758/2810		40	PISTOLET	HAUT-MAUICO	0.57222000311472952	43.8194918714871725	A	56	Aire Aval-Audon (3)	Nappe d'accompagnement	NAPPE DU MARSAN				14827	FAIR DU GRAND PISTOLET	411488710001	MAISON LA CAGUILLE	40280	HAUT-MAUICO			
étage 2020	Point de distribution	2758/2927		40	LE GAUCHE	HAUT-MAUICO	0.57647869819497924	43.81254298648221	B	185	Aire Aval-Audon (3)	Nappe d'accompagnement	NAPPE DU MARSAN				14533	FAIR DU GRAND PISTOLET	411488710001	MAISON LA CAGUILLE	40280	HAUT-MAUICO			
étage 2020	Point de distribution	3127/41301		40	LE GAUCHE	HAUT-MAUICO	0.57422073016651639	43.8268874444520485	B	123	Aire Aval-Audon (3)	Nappe d'accompagnement	NAPPE DU MARSAN				14533	FAIR DU GRAND PISTOLET	411488710001	MAISON LA CAGUILLE	40280	HAUT-MAUICO			
étage 2020	Point de distribution	3127/41302		40	PISTOLET	HAUT-MAUICO	0.572114228629909001	43.818928032124395	A	808	Aire Aval-Audon (3)	Nappe d'accompagnement	NAPPE DU MARSAN				19	26 650	411488710001	MAISON LA CAGUILLE	40280	HAUT-MAUICO			
étage 2020	Point de distribution	14533/3926		40	LE GAUCHE	HAUT-MAUICO	0.57823666823115831	43.832214031505944	B	158	Aire Aval-Audon (3)	Nappe d'accompagnement	NAPPE DU MARSAN				34	38 950	411488710001	MAISON LA CAGUILLE	40280	HAUT-MAUICO			
étage 2020	Point de distribution	93584/4032		40	PIECORADE	PIECORADE	0.56740311083381229	43.649547735916943	D	105	Aire Aval-Audon (3)	Réservoir de distribution	Reseau Collectif ASA DE PECORADE				502574290001	FOUMI	40700	ACRABIE	40280	HAUT-MAUICO			
étage 2020	Point de distribution	2957/2646		40	RESEAU	MELLIAN	0.6089449386697479	43.862120042392395	ZA	91	Avai-Campagne (141)	Réservoir de distribution	Reseau Collectif BIROT				2957/1	FAIR DU HAOU	380578780001	01 CHEMIN DE CABILLI	40400	MELLIAN			
étage 2020	Point de distribution	2959/2646		40	LACOMME	MELLIAN	0.571418520370636306	43.8666517356639202	ZA	91	Avai-Campagne (141)	Réservoir de distribution	Reseau Collectif LACOMME (1000 m³)				2959/1	FAIR DU HAOU	380578780001	01 CHEMIN DE CABILLI	40400	MELLIAN			
étage 2020	Point de distribution	3007/3986		40	RESEAU	MELLIAN	0.62255779661989099	43.838779661821107	ZA	78	Avai-Campagne (141)	Réservoir de distribution	Reseau Collectif BIROT (200 m³)				3007	FAIR DU HAOU	380578780001	01 CHEMIN DE CABILLI	40400	MELLIAN			
étage 2020	Point de distribution	3007/3987		40	RESEAU	MELLIAN	0.6089449386697479	43.862120042392395	ZA	78	Avai-Campagne (141)	Réservoir de distribution	Champ captant SANNE				3007/1	FAIR DU HAOU	380578780001	01 CHEMIN DE CABILLI	40400	MELLIAN			
étage 2020	Point de distribution	3047/1386		40	GOUARDE	MELLIAN	0.6089449386697479	43.862120042392395	ZA	131	Avai-Campagne (141)	Réservoir de distribution	Champ captant GOUARDE				3047/1	FAIR DU HAOU	380578780001	01 CHEMIN DE CABILLI	40400	MELLIAN			
étage 2020	Point de distribution	2857/3128		40	GOUARDE	MELLIAN	0.60875501096738079	43.837455999224873	ZA	131	Avai-Campagne (141)	Nappe d'accompagnement	NAPPE DU MARSAN				14782	FAIR DU HAOU	380578780001	01 CHEMIN DE CABILLI	40400	MELLIAN			
étage 2020	Point de distribution	14782/3113		40	GOUARDE	MELLIAN	0.60835358662223947	43.847003324248042	E	131	Avai-Campagne (141)	Nappe d'accompagnement	NAPPE DU MARSAN				25	19 250	418691860001	PARAGE	40090	SANT-MARTIN-DONEY			
étage 2020	Point de distribution	14787/3120		40	KORIAT	MELLIAN	0.7193473407859033	43.8397184197543248	ZA	29	Avai-Campagne (141)	Nappe d'accompagnement	NAPPE DU MARSAN				10	24 750	418691860001	PARAGE	40090	SANT-MARTIN-DONEY			
étage 2020	Point de distribution	11351_11351_0698		40	SANCINE	MELLIAN	0.604216572004452536	43.87010240265999	ZA	42	Avai-Campagne (141)	Nappe d'accompagnement	NAPPE DU MOCENE				25	52 333	19043	15563	FAIR DU HAOU	380578780001	01 CHEMIN DE CABILLI	40400	MELLIAN
étage 2020	Point de distribution	14684/1353		40	SANCINE	MELLIAN	0.60486731399441284	43.860612203078169	ZA	37	Avai-Campagne (141)	Nappe d'accompagnement	NAPPE DU MARSAN				44	28 793	1047	15564	FAIR DU HAOU	380578780001	01 CHEMIN DE CABILLI	40400	MELLIAN
étage 2020	Point de distribution	1583/2647		40	LACOMME	MELLIAN	0.571428549914345712	43.866786913516468	ZA	91	Avai-Campagne (141)	Cours d'eau	Riviere Grache				25	20 880	9	1583/1	FAIR DU HAOU	380578780001	01 CHEMIN DE CABILLI	40400	MELLIAN
étage 2020	Point de distribution	16828/3208		40	LESSARLIERES	SANT-AUBIN	0.61950386023500078	43.862120042392395	ZA	58	Avai-Campagne (141)	Réservoir de distribution	Reseau Collectif BIROT (1000 m³)				173	187	418691860001	PARAGE	40090	SANT-MARTIN-DONEY			
étage 2020	Point de distribution	16829/3209		40	ROBERT	SANT-AUBIN																			

Année	Période	Type de point	N° point	Nom du point de prélèvement	Dpt	Licé-dit	Commune du point de prélèvement	Coordonnées X (WGS84)	Coordonnées Y (WGS84)	Section cadastrale	Nom du cadastre	Nature (élémentaire)	Type de ressource	Nom de ressource	Débit autorisé (m³/h)	Volume (m³)	Surface (ha)	N° de point parent	Raison sociale	Adresse préleveur	CP	commune
étage 2020	Point de prélèvement parent		1760054937	REISEAU	BEHOUET		0.5070013716681628	43.820676035542248			Aire Aval-Andon (3)	Réseau de distribution	Reseau Collectif ASA de BEHOUET	325000972000135	17600	0	17600	FAIRJ DU LOT	COTE DU PEYRE BOLERA	43020	ARBOUCAVE	
étage 2020	Point de prélèvement parent		3991731171	2019 790 641 097	LEPEHURIE	LACLAUNTE	0.4018226939147805	43.592871368930723	D	171	Aire Aval-Andon (3)	Cours d'eau	Riviere Gabarie de launtes CAGGARDIERES-COUDRES	325000972000135	15	10 890	6.05	39917	FAIRJ DU LOT	COTE DU PEYRE BOLERA	43020	ARBOUCAVE
étage 2020	Point de prélèvement fils		277504252	LOUP	LICHARDEZ-ET-BARGUES		0.40422065217693168	43.59954859792484	B	185	Doize Aval (149)	Nappe d'accompagnement	NAPPE DU MI0-PLIO-QUATERNAIRE	32259994000135	0	14732	0	14732	FAIRJ DU LOT	BOUCHOU	43030	LICHARDEZ-ET-BARGUES
étage 2020	Point de prélèvement parent		147322653	SAINTE PALAIS	LICHARDEZ-ET-BARGUES		0.402666854602697	43.583215271798874	B	180	Doize Aval (149)	Nappe d'accompagnement	NAPPE DU MI0-PLIO-QUATERNAIRE	32259994000135	90	207 600	59	14732	FAIRJ DU LOT	BOUCHOU	43030	LICHARDEZ-ET-BARGUES
étage 2020	Point de prélèvement parent		1513110848	TOULIEUX	LICHARDEZ-ET-BARGUES		0.43787008657568176	43.572345454128482	N	137	Doize Aval (149)	Nappe d'accompagnement	NAPPE DU MI0-PLIO-QUATERNAIRE	32259994000135	65	85 747	24.36	15131	FAIRJ DU LOT	BOUCHOU	43030	LICHARDEZ-ET-BARGUES
étage 2020	Point de prélèvement fils		1988123060	2019 761 56 1 002	SAINTE-MEDARD		0.6012136106808206	43.525104667619602	B	149	Lays (142)	Cours d'eau	LUY DE BEARN REALIMENTE PAR AYGUELONGUE	331737460001450	0	19884	0	19884	FAIRJ DU LUY DE BEARN	4504 CHEMIN DE CANGROS	64370	SAINTE-MEDARD
étage 2020	Point de prélèvement fils		1988231777	2019 761 56 1 002	SAINTE-MEDARD		0.5955367612602567	43.524830514424249	B	142	Lays (142)	Cours d'eau	LUY DE BEARN REALIMENTE PAR AYGUELONGUE	331737460001450	0	19884	0	19884	FAIRJ DU LUY DE BEARN	4504 CHEMIN DE CANGROS	64370	SAINTE-MEDARD
étage 2020	Point de prélèvement parent		1988423776	2019 761 56 1 002	SAINTE-MEDARD		0.590478782420093	43.520468754342725	B	142	Lays (142)	Cours d'eau	LUY DE BEARN REALIMENTE PAR AYGUELONGUE	331737460001450	107	63 000	42	19884	FAIRJ DU LUY DE BEARN	4504 CHEMIN DE CANGROS	64370	SAINTE-MEDARD
étage 2020	Point de distribution		297084063	REISEAU	UCHIACQ-ET-PARENTIS		0.55356117116139933	43.982670287458868			Mont-de-Marsan-Campagne (148)	Réseau de distribution	Champ captant MOULIES	4780334180001	0	29708	0	29708	FAIRJ DU LYS	650 CHEMIN DE LABOURYRIE	40900	UCHIACQ-ET-PARENTIS
étage 2020	Point de distribution		3012738147	REISEAU	CERE		0.547260560001911	43.993101910938363			Mont-de-Marsan-Campagne (148)	Réseau de distribution	Citerne BARIS	4780334180001	0	30127	0	30127	FAIRJ DU LYS	650 CHEMIN DE LABOURYRIE	40900	UCHIACQ-ET-PARENTIS
étage 2020	Point de distribution		3038140079	REISEAU	SAINTE-MARTIN-DONEY		0.6069446692984372	43.94553375753783			Mont-de-Marsan-Campagne (148)	Réseau de distribution	Champ captant CONQUETA	4780334180001	0	30381	0	30381	FAIRJ DU LYS	650 CHEMIN DE LABOURYRIE	40900	UCHIACQ-ET-PARENTIS
étage 2020	Point de distribution		3042530836	LABOURYRIE	CAMPET-ET-LAMOLIERE		0.58801491666834177	43.97286617967192015			Mont-de-Marsan-Campagne (148)	Réseau de distribution	Champ captant C	4780334180001	0	30425	0	30425	FAIRJ DU LYS	650 CHEMIN DE LABOURYRIE	40900	UCHIACQ-ET-PARENTIS
étage 2020	Point de distribution		3062942591	BOUNIART	UCHIACQ-ET-PARENTIS		0.57075599040970873	43.945306264119795			Mont-de-Marsan-Campagne (148)	Réseau de distribution	Champ captant + Citerne BOUNIART	4780334180001	0	30629	0	30629	FAIRJ DU LYS	650 CHEMIN DE LABOURYRIE	40900	UCHIACQ-ET-PARENTIS
étage 2020	Point de distribution		3065842823	LABOURYRIE	CAMPET-ET-LAMOLIERE		0.5880735553785601	43.9798118391451347			Mont-de-Marsan-Campagne (148)	Réseau de distribution	Champ captant + Citerne LABOURYRIE	4780334180001	0	30658	0	30658	FAIRJ DU LYS	650 CHEMIN DE LABOURYRIE	40900	UCHIACQ-ET-PARENTIS
étage 2020	Point de distribution		305339714	REISEAU	UCHIACQ-ET-PARENTIS		0.54757435261895963	43.945038625907759			Mont-de-Marsan-Campagne (148)	Réseau de distribution	Champ captant BASTAROT	4780334180001	0	30533	0	30533	FAIRJ DU LYS	650 CHEMIN DE LABOURYRIE	40900	UCHIACQ-ET-PARENTIS
étage 2020	Point de distribution		4016139715	REISEAU	UCHIACQ-ET-PARENTIS		0.54757435261895963	43.945038625907759			Mont-de-Marsan-Campagne (148)	Réseau de distribution	Champ captant LAFFON	4780334180001	0	40161	0	40161	FAIRJ DU LYS	650 CHEMIN DE LABOURYRIE	40900	UCHIACQ-ET-PARENTIS
étage 2020	Point de distribution		401624067	REISEAU	UCHIACQ-ET-PARENTIS		0.54757435261895963	43.945038625907759			Mont-de-Marsan-Campagne (148)	Réseau de distribution	Champ captant LAFFON	4780334180001	0	40162	0	40162	FAIRJ DU LYS	650 CHEMIN DE LABOURYRIE	40900	UCHIACQ-ET-PARENTIS
étage 2020	Point de distribution		4016334068	REISEAU	UCHIACQ-ET-PARENTIS		0.54757435261895963	43.945038625907759			Mont-de-Marsan-Campagne (148)	Réseau de distribution	Champ captant LAFFON	4780334180001	0	40163	0	40163	FAIRJ DU LYS	650 CHEMIN DE LABOURYRIE	40900	UCHIACQ-ET-PARENTIS
étage 2020	Point de prélèvement fils		2747198140	LABOURYRIE	CAMPET-ET-LAMOLIERE		0.59152726926637963	43.902946443414282	AC	56		Nappe d'accompagnement	NAPPE DU MI0-PLIO-QUATERNAIRE	4780334180001	0	14327	0	14327	FAIRJ DU LYS	650 CHEMIN DE LABOURYRIE	40900	UCHIACQ-ET-PARENTIS
étage 2020	Point de prélèvement fils		27481985	BOURG	CERE		0.53067453049488317	43.995737929388352	AB	3		Nappe d'accompagnement	NAPPE DU MI0-PLIO-QUATERNAIRE	4780334180001	0	14392	0	14392	FAIRJ DU LYS	650 CHEMIN DE LABOURYRIE	40900	UCHIACQ-ET-PARENTIS
étage 2020	Point de prélèvement fils		279427773	CONQUETA	SAINTE-MARTIN-DONEY		0.606818834130665713	43.944552989001278	D	536		Nappe d'accompagnement	NAPPE DU MI0-PLIO-QUATERNAIRE	4780334180001	0	15132	0	15132	FAIRJ DU LYS	650 CHEMIN DE LABOURYRIE	40900	UCHIACQ-ET-PARENTIS
étage 2020	Point de prélèvement fils		2800910235	BOUNIART	UCHIACQ-ET-PARENTIS		0.57057848559056668	43.947897450811348	AD	227		Nappe d'accompagnement	NAPPE DU MI0-PLIO-QUATERNAIRE	4780334180001	0	15399	0	15399	FAIRJ DU LYS	650 CHEMIN DE LABOURYRIE	40900	UCHIACQ-ET-PARENTIS
étage 2020	Point de prélèvement fils		2801010236	LABOURYRIE	CAMPET-ET-LAMOLIERE		0.589146209014729541	43.9304957707033878	AC	61		Nappe d'accompagnement	NAPPE DU MI0-PLIO-QUATERNAIRE	4780334180001	0	14327	0	14327	FAIRJ DU LYS	650 CHEMIN DE LABOURYRIE	40900	UCHIACQ-ET-PARENTIS
étage 2020	Point de prélèvement fils		2801110238	MOULIES	UCHIACQ-ET-PARENTIS		0.553676017591006475	43.982687827553586	AE	70		Nappe d'accompagnement	NAPPE DU MI0-PLIO-QUATERNAIRE	4780334180001	0	15400	0	15400	FAIRJ DU LYS	650 CHEMIN DE LABOURYRIE	40900	UCHIACQ-ET-PARENTIS
étage 2020	Point de prélèvement fils		2801210244	BOUNIART	UCHIACQ-ET-PARENTIS		0.570533927821909259	43.943812307541785	AD	211		Nappe d'accompagnement	NAPPE DU MI0-PLIO-QUATERNAIRE	4780334180001	0	15399	0	15399	FAIRJ DU LYS	650 CHEMIN DE LABOURYRIE	40900	UCHIACQ-ET-PARENTIS
étage 2020	Point de prélèvement fils		2804910359	BOUNIART	UCHIACQ-ET-PARENTIS		0.568287315407472535	43.94565638424621	AD	205		Nappe d'accompagnement	NAPPE DU MI0-PLIO-QUATERNAIRE	4780334180001	0	15399	0	15399	FAIRJ DU LYS	650 CHEMIN DE LABOURYRIE	40900	UCHIACQ-ET-PARENTIS
étage 2020	Point de prélèvement fils		2862841774	BOURG NEUF	CAMPET-ET-LAMOLIERE		0.59323011754471235	43.93164097744682	AC	56		Nappe d'accompagnement	NAPPE DU MI0-PLIO-QUATERNAIRE	4780334180001	0	14327	0	14327	FAIRJ DU LYS	650 CHEMIN DE LABOURYRIE	40900	UCHIACQ-ET-PARENTIS
étage 2020	Point de prélèvement fils		2871942961	LABOURYRIE	UCHIACQ-ET-PARENTIS		0.58512325875752917	43.930536242340402	AC	13		Nappe d'accompagnement	NAPPE DU MI0-PLIO-QUATERNAIRE	4780334180001	0	14327	0	14327	FAIRJ DU LYS	650 CHEMIN DE LABOURYRIE	40900	UCHIACQ-ET-PARENTIS
étage 2020	Point de prélèvement fils		2872042962	BERNEDE	UCHIACQ-ET-PARENTIS		0.5802997390467006	43.9334393731406827	AD	243		Nappe d'accompagnement	NAPPE DU MI0-PLIO-QUATERNAIRE	4780334180001	0	15411	0	15411	FAIRJ DU LYS	650 CHEMIN DE LABOURYRIE	40900	UCHIACQ-ET-PARENTIS
étage 2020	Point de prélèvement fils		4010910247	BASTAROT	UCHIACQ-ET-PARENTIS		0.57772042878104657	43.938442696264402	AD	336		Nappe d'accompagnement	NAPPE DU MI0-PLIO-QUATERNAIRE	4780334180001	0	40147	0	40147	FAIRJ DU LYS	650 CHEMIN DE LABOURYRIE	40900	UCHIACQ-ET-PARENTIS
étage 2020	Point de prélèvement fils		4015110248	BASTAROT	UCHIACQ-ET-PARENTIS		0.5770146583048051	43.937519039180066	AD	336		Nappe d'accompagnement	NAPPE DU MI0-PLIO-QUATERNAIRE	4780334180001	0	40147	0	40147	FAIRJ DU LYS	650 CHEMIN DE LABOURYRIE	40900	UCHIACQ-ET-PARENTIS
étage 2020	Point de prélèvement fils		4015210249	BASTAROT	UCHIACQ-ET-PARENTIS		0.57614224972166766	43.936130816227535	AD	336		Nappe d'accompagnement	NAPPE DU MI0-PLIO-QUATERNAIRE	4780334180001	0	40147	0	40147	FAIRJ DU LYS	650 CHEMIN DE LABOURYRIE	40900	UCHIACQ-ET-PARENTIS
étage 2020	Point de prélèvement fils		4015610256	LESTAGE	UCHIACQ-ET-PARENTIS		0.574187290338694266	43.9313964162150725	AC	100		Nappe d'accompagnement	NAPPE DU MI0-PLIO-QUATERNAIRE	4780334180001	0	40155	0	40155	FAIRJ DU LYS	650 CHEMIN DE LABOURYRIE	40900	UCHIACQ-ET-PARENTIS
étage 2020	Point de prélèvement fils		4015710257	LESTAGE	UCHIACQ-ET-PARENTIS		0.574204975861381972	43.930884412426782	AC	101		Nappe d'accompagnement	NAPPE DU MI0-PLIO-QUATERNAIRE	4780334180001	0	40155	0	40155	FAIRJ DU LYS	650 CHEMIN DE LABOURYRIE	40900	UCHIACQ-ET-PARENTIS
étage 2020	Point de prélèvement fils		4015810258	LESTAGE	UCHIACQ-ET-PARENTIS		0.575742227809112625	43.9311741891693413	AC	105		Nappe d'accompagnement	NAPPE DU MI0-PLIO-QUATERNAIRE	4780334180001	0	40155	0	40155	FAIRJ DU LYS	650 CHEMIN DE LABOURYRIE	40900	UCHIACQ-ET-PARENTIS
étage 2020	Point de prélèvement fils		4015910259	LESTAGE	UCHIACQ-ET-PARENTIS		0.574215897580092429	43.932449609984354	AC	102		Nappe d'accompagnement	NAPPE DU MI0-PLIO-QUATERNAIRE	4780334180001	0	40155	0	40155	FAIRJ DU LYS	650 CHEMIN DE LABOURYRIE	40900	UCHIACQ-ET-PARENTIS
étage 2020	Point de prélèvement fils		4016010260	LESTAGE	UCHIACQ-ET-PARENTIS		0.575174689174052919	43.9308415806217027	AC	105		Nappe d'accompagnement	NAPPE DU MI0-PLIO-QUATERNAIRE	4780334180001	0	40155	0	40155	FAIRJ DU LYS	650 CHEMIN DE LABOURYRIE	40900	UCHIACQ-ET-PARENTIS
étage 2020	Point de prélèvement parent		143271373	LABOURYRIE	CAMPET-ET-LAMOLIERE		0.590704301412324822	43.9319896464870016	AC	56		Nappe d'accompagnement	NAPPE DU MI0-PLIO-QUATERNAIRE	4780334180001	100	106 566	34	14327	FAIRJ DU LYS	650 CHEMIN DE LABOURYRIE	40900	UCHIACQ-ET-PARENTIS
étage 2020	Point de prélèvement parent		143921986	BOURG	CERE		0.5216852683899977	43.9954181004162337	B	435		Nappe d'accompagnement	NAPPE DU MI0-PLIO-QUATERNAIRE	4780334180001	16	25 074	8	14392	FAIRJ DU LYS	650 CHEMIN DE LABOURYRIE	40900	UCHIACQ-ET-PARENTIS
étage 2020	Point de prélèvement parent		143941989	BARIS	CERE		0.51215076350380066	44.0095281803650806	B	408		Nappe d'accompagnement	NAPPE DU MI0-PLIO-QUATERNAIRE	4780334180001	76	109 544	34.95	14394	FAIRJ DU LYS	650 CHEMIN DE LABOURYRIE	40900	UCHIACQ-ET-PARENTIS
étage 2020	Point de prélèvement parent		151321772	CONQUETA	SAINTE-MARTIN-DONEY		0.60714874345652773	43.9460781308187825	D	249		Nappe d'accompagnement	NAPPE DU MI0-PLIO-QUATERNAIRE	4780334180001	110	110 265	15.32	15132	FAIRJ DU LYS	650 CHEMIN DE LABOURYRIE	40900	UCHIACQ-ET-PARENTIS
étage 2020	Point de prélèvement parent		1539910234	BOUNIART	UCHIACQ-ET-PARENTIS		0.570680168970551405	43.944542247786499	AD	205		Nappe d'accompagnement	NAPPE DU MI0-PLIO-QUATERNAIRE	4780334180001								

Année	Numéro	Commune	Type de point	N° point	Nom du point de prélèvement	Dpt	Licence	Commune du point de prélèvement	Coordonnées X (WGS84)	Coordonnées Y (WGS84)	Section cadastrale	Nombers cadastrals	Périmètre (élémentaire)	Nom de ressource	DBH autorisée (m³/h)	Volume (m³)	Surface (ha)	N° de point parent	Régime sociale	SIRET	Adresse préleveur	CP	commune		
étage 2020			Point de distribution	305241699		40	RISEAU	PARGIES	46.4527295400311	47.7322300715893			Aire Aval-Audon (3)	Réseau de distribution	Reseau Collectif CHALES			305241699	RISEAU	405713770001863	ROUTE DE GOUAILLARD	40090	ARGUES		
étage 2020			Point de prélèvement parent	16347975	2019.800.54.1.015		AVAYS	BANJES	46.4121248672528293	47.813611591240871	ZE	83	Aire Aval-Audon (3)	Cours d'eau	Riviere Babus alimentée par CACG/MIRAMONT	45	7 501	3	16347975	RISEAU	405713770001863	ROUTE DE GOUAILLARD	40090	ARGUES	
étage 2020			Point de prélèvement parent	187231787	2019.800.54.1.121		BORDES	PURLEU-PLAN	46.4093187241813366	47.83348794980166	E	153	Mdour Aval (151)	Nappe d'accompagnement	NAPPE DU MIO-PLO-QUAITERNAE	40	19 114	19	187231787	RISEAU	405713770001863	ROUTE DE GOUAILLARD	40090	ARGUES	
étage 2020			Point de prélèvement parent	389762948	2019.800.54.1.015		CHAVES	PARGIES	46.4766125160278272	47.71256840607315	D	72	Aire Aval-Audon (3)	Cours d'eau	Riviere Babus alimentée par CACG/MIRAMONT	40	3 300	2	389762948	RISEAU	405713770001863	ROUTE DE GOUAILLARD	40090	ARGUES	
étage 2020			Point de prélèvement parent	389762948	2019.800.54.1.015		ENFANT	PARGIES	46.4562202927992176	47.7160273273173	E	34	Aire Aval-Audon (3)	Cours d'eau	Riviere Babus alimentée par CACG/MIRAMONT	45	10 200	6,8	389762948	RISEAU	405713770001863	ROUTE DE GOUAILLARD	40090	ARGUES	
étage 2020			Point de prélèvement parent	29423204	2019.800.54.1.015		BACQUELONNE-DU-GERES	SAINTE-SEVERE	46.4387809691307455	47.83348794980166	F	2	Mdour Amont (22)	Nappe d'accompagnement	NAPPE DU MIO-PLO-QUAITERNAE	30	23 979	11,9	29423204	RISEAU	405713770001863	Route du Bondaud	40090	ARGUES	
étage 2020			Point de prélèvement parent	191994027			SAINTE-SEVERE	SAINTE-SEVERE	46.4071193941981993	47.74657122381063	ZD	2	Mdour Amont (22)	Réseau de distribution	Reseau Collectif TIMBOHIRE				191994027	RISEAU	405713770001863	Route de MONGET	40090	HAIRIET	
étage 2020			Point de prélèvement parent	23194	APRRL63233_6017789		LES ESCRITTOIRS	MADRAN	46.0643829516604007	43.542425858066181			Mdour Amont (22)	Réseau d'accompagnement	Les Escrittoirs	50	20 000	13	23194	RISEAU	41211071000016	routte de Cousselles	63700	MADRAN	
étage 2020			Point de prélèvement parent	1512076			SAINTE-LOUBOUER	SAINTE-LOUBOUER	46.4368029964193708	47.70612434333578	ZD	42	Aire Aval-Audon (3)	Cours d'eau	Riviere Bazons alimentée par L'ASA de BUANES CLASSIN	13	210	1,1	1512076	RISEAU	3993173120001	151 route LOUBOUER	40320	SAINTE-LOUBOUER	
étage 2020			Point de prélèvement parent	1699413070			RISEAU	BIANES	46.42306679057689126	47.715129799586830			Aire Aval-Audon (3)	Réseau de distribution	Reseau Collectif GACH-III	1	16994	1,1	16994	RISEAU	3993173120001	SAINTE-LOUBOUER	40320	SAINTE-LOUBOUER	
étage 2020			Point de prélèvement fils	31165881	2019.790.64.1.028		SAINT-ANTOINE	SAMADET	46.40710529802871203	43.640011857125782	ZD	27	Aire Aval-Audon (3)	Cours d'eau	Riviere Gabus alimentée par CACG/GARDERES/COUDRIES	3	15622	0,3	31165881	RISEAU	3993173120001	MOULIN NEUF - 840 ROUTE DU MOULIN	40320	SANTS	
étage 2020			Point de prélèvement parent	156223900	2019.790.64.1.028		MOULIN NEUF	BATS	46.493173472125719	43.646635877424013	ZC	21	Aire Aval-Audon (3)	Cours d'eau	Riviere Gabus alimentée par CACG/GARDERES/COUDRIES	49	34 740	19,3	156223900	RISEAU	3993173120001	MOULIN NEUF - 840 ROUTE DU MOULIN	40320	SANTS	
étage 2020			Point de prélèvement parent	187018491			RISEAU	REGONS	46.4230996578155259	43.660859758676249			Aire Aval-Audon (3)	Réseau de distribution	Reseau Collectif L'APOLLE				187018491	RISEAU	3993173120001	MOULIN NEUF - 840 ROUTE DU MOULIN	40320	SANTS	
étage 2020			Point de prélèvement parent	210891309	2000.66737.1.223		MARCIAC	MARCIAC	46.118061820341663797	45.3173843434663797			Aire Aval-Audon (22)	Cours d'eau	ARROS REALIMENTE	43	8 170	4,3	210891309	RISEAU	3107191900010	Village	32360	ARSENTEUILH	
étage 2020			Point de prélèvement parent	210906	2043.2000.67.3.1.122		MARCIAC	MARCIAC	46.118061820341663797	45.3173843434663797			Arros-Arros-Étendues (22)	Cours d'eau	ARROS REALIMENTE	118	88 464	46,56	210906	RISEAU	3107191900010	Village	32360	ARSENTEUILH	
étage 2020			Point de prélèvement fils	2000932PR1351	2004.4.23102		CANTOAU	TASQUE	46.0286046607989954866	43.629328054392309			Mdour Amont (22)	Cours d'eau	BARNE REALIMENTE	41	34983	10,0	2000932PR1351	RISEAU	4134983100010	Village	32360	MORMES	
étage 2020			Point de prélèvement parent	20043	23PR1351_23102_23102		CYRON	TASQUE	46.028913144447516373	43.628527840099278			Mdour Amont (22)	Cours d'eau	BARNE REALIMENTE	135	60 800	32	20043	RISEAU	4134983100010	Village	32360	MORMES	
étage 2020			Point de prélèvement parent	210891309	2000.66737.1.223		TASQUE	TASQUE	46.028921317681310431	43.628527840099278			Mdour Amont (152)	Cours d'eau	ARROS REALIMENTE	43	58 900	33	210891309	RISEAU	3107191900010	Village	32360	MORMES	
étage 2020			Point de prélèvement parent	20046	2009.967.54.1.1.039		MAUPAS	MAUPAS	46.4232540729115303	43.8253457400951083			Mdour Amont (152)	Cours d'eau	MIDOURA AMONT REALIMENTE	43	28 800	20	20046	RISEAU	5204385500010	Village	32360	MORMES	
étage 2020			Point de prélèvement parent	205102	32291008_7		MEMNE	MORMES	46.14848831692560599	43.610311311765194			Mdour Amont (152)	Réseau d'accompagnement	MEMNE 732291008	24	24 000	12,63	205102	RISEAU	5204385500010	Village	32360	MORMES	
étage 2020			Point de prélèvement parent	205119	32PR1950_2016r16_3016r		MORMES	MORMES	46.14743498698976092	43.8120901464161037			Mdour Amont (152)	Cours d'eau	Le Midour et ses affluents (Mdour Amont)	0	2051	1,1	205119	RISEAU	5204385500010	Village	32360	MORMES	
étage 2020			Point de prélèvement parent	2051204	32PR1950_32291004_32291		MORMES	MORMES	46.13794835029712636	43.8093315680251536			Mdour Amont (152)	Réseau d'accompagnement	LAMARQUE 32291004	13	15 000	7,11	2051204	RISEAU	5204385500010	Village	32360	MORMES	
étage 2020			Point de prélèvement parent	2051303	32PR1950_32291005_32291		MORMES	MORMES	46.14640017426291003	43.7962848828692799			Mdour Amont (152)	Réseau d'accompagnement	MOUNLOT 32291005	12	10 000	6,32	2051303	RISEAU	5204385500010	Village	32360	MORMES	
étage 2020			Point de prélèvement parent	16875	15352		40	FERRE	SORBETS	46.33121597492092173	43.629134542508189	E	250	Aire Aval-Audon (3)	Réseau d'accompagnement	Reserve FERRE (40000 m³)	50	36 720	20	16875	RISEAU	4008177000018	485 CHEMIN DU LOY	40320	SORBETS
étage 2020			Point de distribution	17128	15352		40	SORBETS	SORBETS	46.3286037279888626	43.633787288111613	E	216	Aire Aval-Audon (3)	Cours d'eau	Reserve FERRE (40000 m³)	50	36 720	20	17128	RISEAU	4008177000018	485 CHEMIN DU LOY	40320	SORBETS
étage 2020			Point de distribution	29933	5954		40	REISAU	GAILLIERES	46.37514548398283143	43.9348442123752505			Mdour Aval (151)	Réseau de distribution	Chemin LOUSTALOT-PARRE				29933	RISEAU	4073865600011	PARTUC	40240	AGRANGE
étage 2020			Point de prélèvement parent	14418	5253		40	LOUSTALOT	GAILLIERES	46.36726317675418315	43.9348442123752505	B	100	Mdour Aval (151)	Nappe d'accompagnement	NAPPE DU MIO-PLO-QUAITERNAE	60	91 833	43,73	14418	RISEAU	4073865600011	PARTUC	40240	AGRANGE
étage 2020			Point de prélèvement parent	14418	5252		40	ASSUS	GAILLIERES	46.36664920926152402	43.9345115150320114	B	838	Mdour Aval (151)	Nappe d'accompagnement	NAPPE DU MIO-PLO-QUAITERNAE	40	14 364	6,84	14418	RISEAU	4073865600011	PARTUC	40240	AGRANGE
étage 2020			Point de distribution	39228	5081		40	REISAU	BENQUET	46.31521362082111613	43.8175013802111613	B	665	Aire Aval-Audon (3)	Nappe d'accompagnement	NAPPE DU MIO-PLO-QUAITERNAE	140	81 200	4,4	39228	RISEAU	4429892900018	CHEMIN DE TORT DE SOULENS	40700	ASTAGNOS-SOULENS
étage 2020			Point de distribution	39254	40346		40	LAPOQUE	BENQUET	46.33509895788671042	43.817609195874061	I	425	Aire Aval-Audon (3)	Nappe d'accompagnement	NAPPE DU MARSAN	30	19 463	1,1	39254	RISEAU	4429892900018	CHEMIN DE TORT DE SOULENS	40700	ASTAGNOS-SOULENS
étage 2020			Point de distribution	39296	40347		40	LAPOQUE	BENQUET	46.33535799278886243	43.81774098828413	I	425	Aire Aval-Audon (3)	Nappe d'accompagnement	NAPPE DU MARSAN	30	19 463	1,1	39296	RISEAU	4429892900018	CHEMIN DE TORT DE SOULENS	40700	ASTAGNOS-SOULENS
étage 2020			Point de distribution	39303	40628		40	PAYOS	BENQUET	46.32739211751695828	43.814181489895489	II	261	Aire Aval-Audon (3)	Nappe d'accompagnement	NAPPE DU MARSAN	30	19 463	1,1	39303	RISEAU	4429892900018	CHEMIN DE TORT DE SOULENS	40700	ASTAGNOS-SOULENS
étage 2020			Point de distribution	39303	40629		40	PAYOS	BENQUET	46.32739211751695828	43.814181489895489	II	264	Aire Aval-Audon (3)	Nappe d'accompagnement	NAPPE DU MARSAN	30	19 463	1,1	39303	RISEAU	4429892900018	CHEMIN DE TORT DE SOULENS	40700	ASTAGNOS-SOULENS
étage 2020			Point de distribution	39314	4926		40	REISAU	BENQUET	46.30700113716081628	43.820766035452248			Aire Aval-Audon (3)	Réseau de distribution	Reseau Collectif ASA DE BENOQUET				39314	RISEAU	4429892900018	CHEMIN DE TORT DE SOULENS	40700	ASTAGNOS-SOULENS
étage 2020			Point de distribution	39314	4926		40	PAYOS	BENQUET	46.32061156476800026	43.8083189148311689	II	174	Aire Aval-Audon (3)	Réseau d'accompagnement	Reserve LAPOQUE (15000 m³)	120	50 000	13,82	39314	RISEAU	4429892900018	CHEMIN DE TORT DE SOULENS	40700	ASTAGNOS-SOULENS
étage 2020			Point de distribution	39316	4031		40	PAYOS	BENQUET	46.32725883971394965	43.814181489895489	II	261	Aire Aval-Audon (3)	Nappe souterraine	NAPPE DU MIO-PLO-QUAITERNAE	30	15 174	8,4	39316	RISEAU	4429892900018	CHEMIN DE TORT DE SOULENS	40700	ASTAGNOS-SOULENS
étage 2020			Point de distribution	39316	4031		40	PAYOS	BENQUET	46.32725883971394965	43.814181489895489	II	264	Aire Aval-Audon (3)	Nappe souterraine	NAPPE DU MIO-PLO-QUAITERNAE	30	15 174	8,4	39316	RISEAU	4429892900018	CHEMIN DE TORT DE SOULENS	40700	ASTAGNOS-SOULENS
étage 2020			Point de distribution	39316	40344		40	LAPOQUE	BENQUET	46.33437655979191818	43.816224487828486	I	425	Aire Aval-Audon (3)	Nappe d'accompagnement	NAPPE DU MARSAN	60	5 467	3,46	39316	RISEAU	4429892900018	CHEMIN DE TORT DE SOULENS	40700	ASTAGNOS-SOULENS
étage 2020			Point de distribution	29664	3715		40	REISAU	ECHAQU-ET-PARENTIS	46.54755885524033099	43.9450757421108546			Mdour de Marsan-Campagne (148)	Réseau de distribution	Champ captant UCHAQU				29664	RISEAU	3988836600027	520 ROUTE DE CERE - LA GRAVITTE	40900	CHIACO-ET-PARENTIS
étage 2020			Point de distribution	29665	3716		40	REISAU	LENGOUACQ	46.3848799578833445	44.110837694872054			Mdour Aval (149)	Réseau de distribution	Champ captant C. ESTHNE ST/UD				29665	RISEAU	3988836600027	520 ROUTE DE CERE - LA GRAVITTE	40900	CHIACO-ET-PARENTIS
étage 2020			Point de distribution	30236	3854		40	REISAU	LENGOUACQ	46.3848799578833445	44.110837694872054			Mdour Aval (149)	Réseau de distribution	Champ captant ESTENNOT NORD									

Periode	Type de point	N° point	Nom du point de prélevement	Dpt	Lieu-dit	Commune du point de prélevement	Coordonnées V (WGS84)	Coordonnées X (WGS84)	Section cadastrale	Nom du cadastre	Primaire/déclaratoire	Type de ressource	Nom de ressource	Débit autorisé (m³/h)	Volume (m³)	Surface (ha)	N° de point parent	Raison sociale	SIRET	Adresse préleveur	CP	commune	
étage 2020	Point de prélevement parent	1843336973		40	REISEAU	CASTEL-SARRAZIN	0.7686062080829097	43.6191024767581855			Louis (142)	Réservoir de distribution	Reseau Collectif AF CASTEL SARRAZIN				1843336973	RAI DU PLASSOT	13024090800010	ASSOST	43303	CASTEL-SARRAZIN	
étage 2020	Point de prélevement parent	1878318107		40	REISEAU	BASTENNES	0.7965414264151092	43.60327992391919			Louis (142)	Réservoir de distribution	Reseau Collectif LYBRO				1878318107	RAI DU PLASSOT	302409080010	ASSOST	43303	CASTEL-SARRAZIN	
étage 2020	Point de prélevement fils	291147796	2019.770.53.1.019	40	REISEAU	LOUÏER	0.8906248299437308	43.72648091418275	B	87	Louis (147)	Cours d'eau	Reseau Collectif de CACG/HAGET/MAM				1639090147	RAI DU PLASSOT	341210805000147	ROUÏE DU PLASSOT	43303	ASSEN	
étage 2020	Point de prélevement fils	399727243	2019.770.53.1.019	40	REISEAU	CASSIN	0.8766903645439846	43.75813836398908			Louis (147)	Cours d'eau	Riviere Louis alimentée par CACG/HAGET/MAM				1639090147	RAI DU PLASSOT	341210805000147	ROUÏE DU PLASSOT	43303	ASSEN	
étage 2020	Point de prélevement fils	399731246	2019.770.53.1.019	40	REISEAU	GAMARDE-LES-BAINS	0.89431644711934739	43.760974680407686			Louis (147)	Cours d'eau	Riviere Louis alimentée par CACG/HAGET/MAM				1639090147	RAI DU PLASSOT	341210805000147	ROUÏE DU PLASSOT	43303	ASSEN	
étage 2020	Point de prélevement fils	399845332	2019.770.53.1.019	40	REISEAU	LOUÏER	0.8943227701709999	43.759845227343814	A	545	Louis (147)	Cours d'eau	Riviere Louis alimentée par CACG/HAGET/MAM				1639090147	RAI DU PLASSOT	341210805000147	ROUÏE DU PLASSOT	43303	ASSEN	
étage 2020	Point de prélevement fils	43341245	2019.770.53.1.019	40	REISEAU	LOUÏER	0.8905111496531783	43.75902419317003277			Louis (147)	Cours d'eau	Riviere Louis alimentée par CACG/HAGET/MAM				1639090147	RAI DU PLASSOT	341210805000147	ROUÏE DU PLASSOT	43303	ASSEN	
étage 2020	Point de prélevement parent	163903312	2019.770.53.1.019	40	REISEAU	SARTHOÏ	0.89444098160770803	43.7509550034808399	A	545	Louis (147)	Cours d'eau	Riviere Louis alimentée par CACG/HAGET/MAM		115	67.815	45.21	1639090147	RAI DU PLASSOT	341210805000147	ROUÏE DU PLASSOT	43303	ASSEN
étage 2020	Point de prélevement parent	166291995		40	REISEAU	CASSIN	0.8764140705667112	43.75726386905624	B	76	Louis (147)	Reservoir déconnecté	Reservoir PLASSOT (9000 m³)		5	200	4.75	166291995	RAI DU PLASSOT	341210805000147	ROUÏE DU PLASSOT	43303	ASSEN
étage 2020	Point de prélevement parent	1719715742		40	REISEAU	SAINTE-GOURDES-D'AURIBAT	0.83914774450130207	43.7264809154808399			Louis (147)	Réservoir de distribution	Reservoir Collectif ASA DE MAYNOUR					1719715742	RAI DU PLASSOT	341210805000147	ROUÏE DU PLASSOT	43303	ASSEN
étage 2020	Point de prélevement parent	1720810778		40	REISEAU	LOUÏER	0.8717203440484525	43.75813836398908	B	87	Louis (147)	Réservoir de distribution	Reservoir Collectif ASA DE BENOUEUT					1720810778	RAI DU PLASSOT	341210805000147	ROUÏE DU PLASSOT	43303	ASSEN
étage 2020	Point de prélevement parent	2118944PM357_4595		64	CAPOTEY	UZEIN	0.433966201761492623	43.3267861511429623			Louis (142)	Nappe d'accompagnement	NAPPE MOULASSIS DU HAINY ADJOUR ET ALLUVIONS		2.2	2.800	0.7	2118944	RAI DU PLASSOT	32326176500016	Route de Captey	64230	MOMAS
étage 2020	Point de prélevement fils	2009014025	2019.902.39.1.032	64	SAS MARLEIRE	PONTAOC-VILLEPINTE	0.685278136316701466	43.368800444144045			Louis-Arms-Estées (222)	Cours d'eau	LOUÏT REALIMENTE					2009014025	RAI DU PLASSOT	42861619700011	VILLAGE	64460	PONTAOC-VILLEPINTE
étage 2020	Point de prélevement fils	2009014025	2019.902.39.1.032	64	LA COSTE	PONTAOC-VILLEPINTE	0.658419589229662343	43.368157295294845			Louis-Arms-Estées (222)	Cours d'eau	LOUÏT REALIMENTE					2009014025	RAI DU PLASSOT	42861619700011	VILLAGE	64460	PONTAOC-VILLEPINTE
étage 2020	Point de prélevement fils	21494RPM49_172		64	RARBIBRE	LAMAYOU	0.6031905862062742324	43.338172130376075			Louis-Arms-Estées (222)	Cours d'eau	AYZA REALIMENTE ASA DE LAVALLEE DE L'AYZA					21494RPM49_172	RAI DU PLASSOT	42861619700011	VILLAGE	64460	PONTAOC-VILLEPINTE
étage 2020	Point de prélevement fils	199021990239.1032		64	RARBIBRE	LAMAYOU	0.6031905862062742324	43.338172130376075			Louis-Arms-Estées (222)	Cours d'eau	AYZA REALIMENTE ASA DE LAVALLEE DE L'AYZA		44	30.100	17.5	199021990239.1032	RAI DU PLASSOT	42861619700011	VILLAGE	64460	PONTAOC-VILLEPINTE
étage 2020	Point de prélevement parent	214206RPM49_173		64	RARBIBRE	LAMAYOU	0.6031905862062742324	43.338172130376075			Louis-Arms-Estées (222)	Cours d'eau	AYZA REALIMENTE ASA DE LAVALLEE DE L'AYZA					214206RPM49_173	RAI DU PLASSOT	42861619700011	VILLAGE	64460	PONTAOC-VILLEPINTE
étage 2020	Point de prélevement parent	21564752	2008.902.37.1.601	65	CABANAC	BOURBOULLIAN	0.2022174197629167	43.296124457457953			Louis-Arms-Estées (222)	Cours d'eau	ARROS REALIMENTE		86	17.518	9.22	21564752	RAI DU PLASSOT	49086221000177	7me Val d'Arros	65350	ABANAC
étage 2020	Point de prélevement fils	2873530004	2019.912.19.1.014	32	BOURBOULLIAN	BOURBOULLIAN	0.1762831638020766	43.825250300210162			Doize Amont (150)	Cours d'eau	Riviere Doize alimentée par CAGC (SAINT JEAN)					2873530004	RAI DU PLASSOT	49021281500014	VILLAGE	65370	BOURBOULLIAN
étage 2020	Point de prélevement fils	2880433041	2019.912.19.1.014	32	BOURBOULLIAN	BOURBOULLIAN	0.166067131992020987	43.81605931126700			Doize Amont (150)	Cours d'eau	Riviere Doize alimentée par CAGC (SAINT JEAN)					2880433041	RAI DU PLASSOT	49021281500014	VILLAGE	65370	BOURBOULLIAN
étage 2020	Point de prélevement fils	288082808	2019.912.19.1.014	32	BOURBOULLIAN	BOURBOULLIAN	0.13578324418993932	43.816242927176673			Doize Amont (150)	Cours d'eau	Riviere Doize alimentée par CAGC (SAINT JEAN)					288082808	RAI DU PLASSOT	49021281500014	VILLAGE	65370	BOURBOULLIAN
étage 2020	Point de prélevement parent	201382809	2019.912.19.1.014	32	BOURBOULLIAN	BOURBOULLIAN	0.0081418591568529624	43.81359263134324			Doize Amont (150)	Cours d'eau	Riviere Doize alimentée par CAGC (SAINT JEAN)		97	60.437	45	201382809	RAI DU PLASSOT	49021281500014	VILLAGE	65370	BOURBOULLIAN
étage 2020	Point de prélevement parent	1723218366		40	REISEAU	MIRAMONT-SENSACQ	0.32796208161191257	43.59594447590623			Aire Aval-Andon (3)	Réservoir de distribution	Reseau Collectif ASA DE MAIRIES					1723218366	RAI DU PLASSOT	34924149700016	POUJOUX	40230	MARIES
étage 2020	Point de prélevement parent	194841556		40	REISEAU	BINOULT	0.6070131766816628	43.8326016616628			Aire Aval-Andon (3)	Réservoir de distribution	Reseau Collectif ASA DE BENOUEUT					194841556	RAI DU PLASSOT	49101678000015	CHEMIN DE CAPSIS	40230	MARIES
étage 2020	Point de prélevement parent	303583997		40	PEYRRA	MIMBASTE	0.97012045927991256	43.64756095974126353	H	975	Louis (142)	Reservoir déconnecté	Reservoir PEYRRA (3000m³)					303583997	RAI DU PLASSOT	3376122610002	MAISON LES COURGES	40350	MIMBASTE
étage 2020	Point de prélevement parent	14802529		40	BERGERON	MIMBASTE	0.9068733524928969	43.64935939049789	H	1176	Louis (142)	Nappe souterraine	NAPPE DU MIOCENE (HEURT)		25	29274	16.01	14802529	RAI DU PLASSOT	3376122610002	MAISON LES COURGES	40350	MIMBASTE
étage 2020	Point de prélevement parent	191119935		40	LESCOURREYS	MIMBASTE	0.9062151539188371	43.64464392106612	H	717	Louis (142)	Reservoir déconnecté	Reservoir LESCOURREYS (1500m³)		30	3.000	3	191119935	RAI DU PLASSOT	3376122610002	MAISON LES COURGES	40350	MIMBASTE
étage 2020	Point de prélevement parent	191119935		40	LESCOURREYS	MIMBASTE	0.9062151539188371	43.64464392106612	H	874	Louis (142)	Reservoir déconnecté	Reservoir LESCOURREYS (1500m³)					191119935	RAI DU PLASSOT	3376122610002	MAISON LES COURGES	40350	MIMBASTE
étage 2020	Point de prélevement parent	163316	2019.800.54.1.023	40	SORBIETS	SORBIETS	0.3292395348219709	43.641645521084061			Aire Aval-Andon (3)	Réservoir de distribution	Riviere Bahus alimentée par CACG/MIRAMONT					163316	RAI DU PLASSOT	41874545500014	363 CHEMIN CHAMBERLAN	40700	SERES-GASTON
étage 2020	Point de prélevement parent	164282962	2019.800.54.1.014	40	RIBIÈRE DE HAUT	REINJEAU	0.342299197548406486	43.642299197548406486	C	183	Aire Aval-Andon (3)	Cours d'eau	Riviere Loudon alimentée par CACG/DJOURBACHEN		26	20.08	14.56	164282962	RAI DU PLASSOT	41874545500014	363 CHEMIN CHAMBERLAN	40700	SERES-GASTON
étage 2020	Point de prélevement parent	1723218366		40	REISEAU	MIRAMONT-SENSACQ	0.32796208161101257	43.59594447590623			Aire Aval-Andon (3)	Réservoir de distribution	Reseau Collectif ASA DE MAIRIES					1723218366	RAI DU PLASSOT	41874545500014	363 CHEMIN CHAMBERLAN	40700	SERES-GASTON
étage 2020	Point de prélevement parent	1873181163	2019.800.54.1.023	40	REISEAU	BOURBOULLIAN	0.1762831638020766	43.825250300210162	C	169	Aire Aval-Andon (3)	Réservoir de distribution	Reseau Collectif ASA DE CAGC/MIRAMONT		40	15.900	16	1873181163	RAI DU PLASSOT	41874545500014	363 CHEMIN CHAMBERLAN	40700	SERES-GASTON
étage 2020	Point de prélevement parent	183111883		40	REISEAU	DJOURBACHEN	0.318258126554808777	43.7029907448577			Aire Aval-Andon (3)	Réservoir de distribution	Reseau Collectif PIVOT CUMA					183111883	RAI DU PLASSOT	40341392500013	PRINCE	40800	DJOURBACHEN
étage 2020	Point de prélevement parent	1831618623		40	CLERC	DJOURBACHEN	0.298421028745707616	43.721765007824841	N	15	Aire Aval-Andon (3)	Cours d'eau	Riviere Burus alimentée par ASA DE PLAINE SAINT JEAN					1831618623	RAI DU PLASSOT	40341392500013	PRINCE	40800	DJOURBACHEN
étage 2020	Point de prélevement parent	187538096		40	CAZEVANE	DJOURBACHEN	0.35685666748313616	43.71364672918519	N	101	Aire Aval-Andon (3)	Cours d'eau	Riviere Burus alimentée par ASA DE PLAINE SAINT JEAN					187538096	RAI DU PLASSOT	40341392500013	PRINCE	40800	DJOURBACHEN
étage 2020	Point de distribution	29418308		40	TARTAS	TARTAS	0.47878084919789134	43.816242927176673			Aire Aval-Andon (3)	Réservoir de distribution	Reseau Collectif ASA DE BENOUEUT					29418308	RAI DU PLASSOT	43506341400016	ROUTE DE RONSSACQ	40400	MELHAN
étage 2020	Point de distribution	297131833		40	REISEAU	CAMPAGNE	0.6471270724002709	43.86612676240597			Aire Aval-Andon (3)	Réservoir de distribution	Champ captant C - Chemin BLANC BIDENOST					297131833	RAI DU PLASSOT	43506341400016	ROUTE DE RONSSACQ	40400	MELHAN
étage 2020	Point de distribution	297254295		40	CAP DE RONSSACQ	MELHAN	0.668121381667621663	43.7840511616726163	PZI	25	Aire Aval-Andon (3)	Réservoir déconnecté	Reservoir CAP DE RONSSACQ (1200 m³)					297254295	RAI DU PLASSOT	43506341400016	ROUTE DE RONSSACQ	40400	MELHAN
étage 2020	Point de distribution	400314435		40	TREYNT	CAMPAGNE	0.643259248112337	43.86612676240597	AV	155	Aire Aval-Andon (3)	Réservoir déconnecté	Reservoir TREYNT					400314435	RAI DU PLASSOT	43506341400016	ROUTE DE RONSSACQ	40400	MELHAN
étage 2020	Point de distribution	42781628		40	TARTAS	TARTAS	0.47878084919789134	43.816242927176673	PZI	10	Aire Aval-Andon (3)	Réservoir de distribution	Reservoir TARTAS - TARTAS					42781628	RAI DU PLASSOT	43506341400016	ROUTE DE RONSSACQ	40400	MELHAN
étage 2020	Point de prélevement fils	27397490		40	BLANC BIDENOST	CAMPAGNE	0.6708997141439297	43.860291451485818	PZI	10	Aire Aval-Andon (3)	Nappe d'accompagnement	NAPPE DU MARSAN					27397490	RAI DU PLASSOT	43506341400016	ROUTE DE RONSSACQ	40400	MELHAN
étage 2020	Point de prélevement fils	274091520		40	BLANC BIDENOST	CAMPAGNE	0.6751984217652603	43.860895821841769	PZI	11	Aire Aval-Andon (3)	Nappe d'accompagnement	NAPPE DU MARSAN		</								

Periode	Type de point	N° point	Nom du point de prélevement	Dpt	Lieu-dit	Commune du point de prélevement	Coordonnées X (WGS84)	Coordonnées Y (WGS84)	Section cadastrale	Nom des cadastrés	Prénoms (élémentaire)	Type de ressource	Nom de ressource	Débit autorisé (m³/h)	Volume (m³)	Surface (ha)	N° de point parent	Raison sociale	SIRET	Adresse préleveur	CP	commune		
étage 2020	Point de prélevement fils	232546	SPR61.65310 65108861	65	BOURS	BOURS	0309651813927307375	43.77831471365382	B	107	Adour (Aron) (221)	Cours d'eau	Canal gere par TASA de FAIHIET		0	232300	ARI DUZER	414737800001	12 rue des Vieux Moulins	65440	BOURS			
étage 2020	Point de prélevement fils	23255	SPR61.65310 65108869	65	BOURS	BOURS	0309651813927307375	43.77831471365382	B	29	Adour (Aron) (221)	Cours d'eau	Canal gere par TASA de FAIHIET		0	232300	ARI DUZER	414737800001	12 rue des Vieux Moulins	65440	BOURS			
étage 2020	Point de prélevement fils	23256	SPR61.65310 65108897	65	BOURS	BOURS	0309651813927307375	43.77831471365382	B	90	Adour (Aron) (221)	Cours d'eau	Canal gere par TASA de FAIHIET		0	232300	ARI DUZER	414737800001	12 rue des Vieux Moulins	65440	BOURS			
étage 2020	Point de prélevement fils	23257	SPR61.65310 65108898	65	BOURS	BOURS	0309651813927307375	43.77831471365382	B	71	Adour (Aron) (221)	Cours d'eau	Canal gere par TASA de FAIHIET		0	232300	ARI DUZER	414737800001	12 rue des Vieux Moulins	65440	BOURS			
étage 2020	Point de prélevement fils	23258	SPR61.65310 65108908	65	BOURS	BOURS	0309651813927307375	43.77831471365382	B	31	Adour (Aron) (221)	Cours d'eau	Canal gere par TASA de FAIHIET		0	232300	ARI DUZER	414737800001	12 rue des Vieux Moulins	65440	BOURS			
étage 2020	Point de prélevement fils	23259	SPR61.65310 65108903	65	BOURS	BOURS	0309651813927307375	43.77831471365382	B	516	Adour (Aron) (221)	Cours d'eau	Canal gere par TASA de FAIHIET		0	232300	ARI DUZER	414737800001	12 rue des Vieux Moulins	65440	BOURS			
étage 2020	Point de prélevement parent	23230	SPR61.65310 65108887	65	BOURS	BOURS	0309651813927307375	43.77831471365382	B	84	Adour (Aron) (221)	Cours d'eau	Canal gere par TASA de FAIHIET		139 337	76,88	232300	ARI DUZER	414737800001	12 rue des Vieux Moulins	65440	BOURS		
étage 2020	Point de prélevement parent	23230	SPR61.65310 65108900	65	BOURS	BOURS	0309651813927307375	43.77831471365382	B	111	Adour (Aron) (221)	Cours d'eau	Canal gere par TASA de FAIHIET		82 056	45,21	232300	ARI DUZER	414737800001	12 rue des Vieux Moulins	65440	BOURS		
étage 2020	Point de prélevement parent	23230	SPR61.65310 65108914	65	BOURS	BOURS	0309651813927307375	43.77831471365382	B	277	Adour (Aron) (221)	Nappe d'accompagnement	Nappe alluviale de l'Adour isochrone 90		50	33 900	16,67	232300	ARI DUZER	414737800001	12 rue des Vieux Moulins	65440	BOURS	
étage 2020	Point de prélevement fils	4232	23223	2019 762 48 1 031	10	LABOURDE DE BAS	MUNCIET	035370949522010572	43.67299420618883	A	25	Adour (Aron) (221)	Cours d'eau	L'U.D. BEARN REALIMENTE PAR ARGUELOUET		0	16393	ARI EMANUEL LANGLADE	PARCIDE - 386 CHEMIN DE CLAVIERE	47000	ST			
étage 2020	Point de prélevement parent	16393	4750	2019 762 48 1 031	10	PEYRULOU	MANT	035370949522010572	43.67299420618883	A	25	Adour (Aron) (221)	Cours d'eau	L'U.D. BEARN REALIMENTE PAR ARGUELOUET		0	36 000	1880	ARI EMANUEL LANGLADE	PARCIDE - 386 CHEMIN DE CLAVIERE	47000	ST		
étage 2020	Point de prélevement parent	16394	2764	2019 762 48 1 031	10	CABYLE-LARRIBIHE	MONSIEUR	035370949522010572	43.67299420618883	A	25	Adour (Aron) (221)	Cours d'eau	L'U.D. BEARN REALIMENTE PAR ARGUELOUET		0	15 000	10	3844	ARI EMANUEL LANGLADE	PARCIDE - 386 CHEMIN DE CLAVIERE	47000	ST	
étage 2020	Point de prélevement parent	15622	2002	2019 790 64 1 029	40	GABLY	BATS	034852082401057859	43.648490287004835	A	74	Aire Aval-Adon (3)	Cours d'eau	Riviere Labon		0	33844	ARI EMANUEL LANGLADE	PARCIDE - 386 CHEMIN DE CLAVIERE	47000	ST			
étage 2020	Point de prélevement parent	19369	1066	2019 790 64 1 029	40	REISEAU	COURIERS	035095280361889844	43.68157746033194	A	81	Adour (Aron) (221)	Nappe d'accompagnement	Nappe alluviale de l'Adour hors isochrone		220	54 405	0	2327	ARI ESCOLA	17802310000185	rus du Maquis	65700	SOMBRUN
étage 2020	Point de prélevement parent	23277	SPR61.65311 65101173	65	MAUBOURGUEIT	MAUBOURGUEIT	030939907764128433	43.470987251482022	C	414	Adour (Aron) (221)	Nappe d'accompagnement	Nappe alluviale de l'Adour hors isochrone		0	2327	ARI ESCOLA	17802310000185	rus du Maquis	65700	SOMBRUN			
étage 2020	Point de prélevement parent	23278	SPR61.65311 65101172	65	MAUBOURGUEIT	MAUBOURGUEIT	030939907764128433	43.470987251482022	C	29	Adour (Aron) (221)	Nappe d'accompagnement	Nappe alluviale de l'Adour hors isochrone		0	2327	ARI ESCOLA	17802310000185	rus du Maquis	65700	SOMBRUN			
étage 2020	Point de prélevement parent	23279	SPR61.65311 65101171	65	MAUBOURGUEIT	MAUBOURGUEIT	030939907764128433	43.470987251482022	C	281	Adour (Aron) (221)	Nappe d'accompagnement	Nappe alluviale de l'Adour hors isochrone		0	2327	ARI ESCOLA	17802310000185	rus du Maquis	65700	SOMBRUN			
étage 2020	Point de prélevement parent	23280	SPR61.65311 65102428	65	MAUBOURGUEIT	MAUBOURGUEIT	030939907764128433	43.470987251482022	C	81	Adour (Aron) (221)	Nappe d'accompagnement	Nappe alluviale de l'Adour hors isochrone		0	2327	ARI ESCOLA	17802310000185	rus du Maquis	65700	SOMBRUN			
étage 2020	Point de prélevement parent	23281	SPR61.65311 65102429	65	MAUBOURGUEIT	MAUBOURGUEIT	030939907764128433	43.470987251482022	C	81	Adour (Aron) (221)	Nappe d'accompagnement	Nappe alluviale de l'Adour hors isochrone		0	2327	ARI ESCOLA	17802310000185	rus du Maquis	65700	SOMBRUN			
étage 2020	Point de prélevement parent	23282	SPR61.65311 65102430	65	MAUBOURGUEIT	MAUBOURGUEIT	030939907764128433	43.470987251482022	C	81	Adour (Aron) (221)	Nappe d'accompagnement	Nappe alluviale de l'Adour hors isochrone		0	2327	ARI ESCOLA	17802310000185	rus du Maquis	65700	SOMBRUN			
étage 2020	Point de prélevement parent	23283	SPR61.65311 65102431	65	MAUBOURGUEIT	MAUBOURGUEIT	030939907764128433	43.470987251482022	C	81	Adour (Aron) (221)	Nappe d'accompagnement	Nappe alluviale de l'Adour hors isochrone		0	2327	ARI ESCOLA	17802310000185	rus du Maquis	65700	SOMBRUN			
étage 2020	Point de prélevement parent	23284	SPR61.65311 65102432	65	MAUBOURGUEIT	MAUBOURGUEIT	030939907764128433	43.470987251482022	C	81	Adour (Aron) (221)	Nappe d'accompagnement	Nappe alluviale de l'Adour hors isochrone		0	2327	ARI ESCOLA	17802310000185	rus du Maquis	65700	SOMBRUN			
étage 2020	Point de prélevement parent	23285	SPR61.65311 65102433	65	MAUBOURGUEIT	MAUBOURGUEIT	030939907764128433	43.470987251482022	C	81	Adour (Aron) (221)	Nappe d'accompagnement	Nappe alluviale de l'Adour hors isochrone		0	2327	ARI ESCOLA	17802310000185	rus du Maquis	65700	SOMBRUN			
étage 2020	Point de prélevement parent	23286	SPR61.65311 65102434	65	MAUBOURGUEIT	MAUBOURGUEIT	030939907764128433	43.470987251482022	C	81	Adour (Aron) (221)	Nappe d'accompagnement	Nappe alluviale de l'Adour hors isochrone		0	2327	ARI ESCOLA	17802310000185	rus du Maquis	65700	SOMBRUN			
étage 2020	Point de prélevement fils	2994	14798	2019 790 64 1 029	40	REISEAU	VILLE-SOUBIRAN	031079292704845225	44.04282078452225	A	29	Adour (Aron) (221)	Nappe d'accompagnement	Nappe alluviale de l'Adour hors isochrone		0	23284	ARI ESCOLA	17802310000185	rus du Maquis	65700	SOMBRUN		
étage 2020	Point de prélevement parent	28388	SPR61.65311 65102435	65	MAUBOURGUEIT	MAUBOURGUEIT	030939907764128433	43.470987251482022	C	29	Adour (Aron) (221)	Nappe d'accompagnement	Nappe alluviale de l'Adour hors isochrone		0	23284	ARI ESCOLA	17802310000185	rus du Maquis	65700	SOMBRUN			
étage 2020	Point de prélevement parent	28389	SPR61.65311 65102436	65	MAUBOURGUEIT	MAUBOURGUEIT	030939907764128433	43.470987251482022	C	29	Adour (Aron) (221)	Nappe d'accompagnement	Nappe alluviale de l'Adour hors isochrone		0	23284	ARI ESCOLA	17802310000185	rus du Maquis	65700	SOMBRUN			
étage 2020	Point de prélevement parent	28390	SPR61.65311 65102437	65	MAUBOURGUEIT	MAUBOURGUEIT	030939907764128433	43.470987251482022	C	29	Adour (Aron) (221)	Nappe d'accompagnement	Nappe alluviale de l'Adour hors isochrone		0	23284	ARI ESCOLA	17802310000185	rus du Maquis	65700	SOMBRUN			
étage 2020	Point de prélevement parent	28391	SPR61.65311 65102438	65	MAUBOURGUEIT	MAUBOURGUEIT	030939907764128433	43.470987251482022	C	29	Adour (Aron) (221)	Nappe d'accompagnement	Nappe alluviale de l'Adour hors isochrone		0	23284	ARI ESCOLA	17802310000185	rus du Maquis	65700	SOMBRUN			
étage 2020	Point de prélevement parent	28392	SPR61.65311 65102439	65	MAUBOURGUEIT	MAUBOURGUEIT	030939907764128433	43.470987251482022	C	29	Adour (Aron) (221)	Nappe d'accompagnement	Nappe alluviale de l'Adour hors isochrone		0	23284	ARI ESCOLA	17802310000185	rus du Maquis	65700	SOMBRUN			
étage 2020	Point de prélevement parent	28393	SPR61.65311 65102440	65	MAUBOURGUEIT	MAUBOURGUEIT	030939907764128433	43.470987251482022	C	29	Adour (Aron) (221)	Nappe d'accompagnement	Nappe alluviale de l'Adour hors isochrone		0	23284	ARI ESCOLA	17802310000185	rus du Maquis	65700	SOMBRUN			
étage 2020	Point de prélevement parent	28394	SPR61.65311 65102441	65	MAUBOURGUEIT	MAUBOURGUEIT	030939907764128433	43.470987251482022	C	29	Adour (Aron) (221)	Nappe d'accompagnement	Nappe alluviale de l'Adour hors isochrone		0	23284	ARI ESCOLA	17802310000185	rus du Maquis	65700	SOMBRUN			
étage 2020	Point de prélevement parent	28395	SPR61.65311 65102442	65	MAUBOURGUEIT	MAUBOURGUEIT	030939907764128433	43.470987251482022	C	29	Adour (Aron) (221)	Nappe d'accompagnement	Nappe alluviale de l'Adour hors isochrone		0	23284	ARI ESCOLA	17802310000185	rus du Maquis	65700	SOMBRUN			
étage 2020	Point de prélevement parent	28396	SPR61.65311 65102443	65	MAUBOURGUEIT	MAUBOURGUEIT	030939907764128433	43.470987251482022	C	29	Adour (Aron) (221)	Nappe d'accompagnement	Nappe alluviale de l'Adour hors isochrone		0	23284	ARI ESCOLA	17802310000185	rus du Maquis	65700	SOMBRUN			
étage 2020	Point de prélevement parent	28397	SPR61.65311 65102444	65	MAUBOURGUEIT	MAUBOURGUEIT	030939907764128433	43.470987251482022	C	29	Adour (Aron) (221)	Nappe d'accompagnement	Nappe alluviale de l'Adour hors isochrone		0	23284	ARI ESCOLA	17802310000185	rus du Maquis	65700	SOMBRUN			
étage 2020	Point de prélevement parent	28398	SPR61.65311 65102445	65	MAUBOURGUEIT	MAUBOURGUEIT	030939907764128433	43.470987251482022	C	29	Adour (Aron) (221)	Nappe d'accompagnement	Nappe alluviale de l'Adour hors isochrone		0	23284	ARI ESCOLA	17802310000185	rus du Maquis	65700	SOMBRUN			
étage 2020	Point de prélevement parent	28399	SPR61.65311 65102446	65	MAUBOURGUEIT	MAUBOURGUEIT	030939907764128433	43.470987251482022	C	29	Adour (Aron) (221)	Nappe d'accompagnement	Nappe alluviale de l'Adour hors isochrone		0	23284	ARI ESCOLA	17802310000185	rus du Maquis	65700	SOMBRUN			
étage 2020	Point de prélevement parent	28400	SPR61.65311 65102447	65	MAUBOURGUEIT	MAUBOURGUEIT	030939907764128433	43.470987251482022	C	29	Adour (Aron) (221)	Nappe d'accompagnement	Nappe alluviale de l'Adour hors isochrone		0	23284	ARI ESCOLA	17802310000185	rus du Maquis	65700	SOMBRUN			
étage 2020	Point de prélevement parent	28401	SPR61.65311 65102448	65	MAUBOURGUEIT	MAUBOURGUEIT	030939907764128433	43.470987251482022	C	29	Adour (Aron) (221)	Nappe d'accompagnement	Nappe alluviale de l'Adour hors isochrone		0	23284	ARI ESCOLA	17802310000185	rus du Maquis	65700	SOMBRUN			
étage 2020	Point de prélevement parent	28402	SPR61.65311 65102449	65	MAUBOURGUEIT	MAUBOURGUEIT	030939907764128433	43.470987251482022	C	29	Adour (Aron) (221)	Nappe d'accompagnement	Nappe alluviale de l'Adour hors isochrone		0	23284	ARI ESCOLA	17802310000185	rus du Maquis	65700	SOMBRUN			
étage 2020	Point de prélevement parent	28403	SPR61.65311 65102450	65	MAUBOURGUEIT	MAUBOURGUEIT	030939907764128433	43.470987251482022	C	29	Adour (Aron) (221)	Nappe d'accompagnement	Nappe alluviale de l'Adour hors isochrone		0	23284	ARI ESCOLA	17802310000185	rus du Maquis	65700	SOMBRUN			
étage 2020	Point de prélevement parent	28404	SPR61.65311 65102451	65	MAUBOURGUEIT	MAUBOURGUEIT	030939907764128433	43.470987251482022	C	29	Adour (Aron) (221)	Nappe d'accompagnement	Nappe alluviale de l'Adour hors isochrone		0	23284	ARI ESCOLA	178						

Année	Point de prélèvement	N° point	Nom du point de prélèvement	Dpt	Lieu-dit	Commune du point de prélèvement	Coordonnées X (WGS84)	Coordonnées Y (WGS84)	Section cadastrale	Nom des parcelles	Périmètre (élémentaire)	Type de ressource	Nom de ressource	Débit autorisé (m³/s)	Volume (m³)	Surface (ha)	N° de point parent	Raison sociale	SIRET	Adresse préleveur	CP	Commune
étage 2020	Point de prélèvement fils	2332	SRPRL63.634.65200195	65	LARRIEU	LARRIEU	033597539611473418	43.442193349029964	ZB	17	Adour Amont (21)	Nappe d'accompagnement	Nappe alluviale de l'Adour Isère 90	0	0	0	2332J	FARI FONTANGERE	7510628940001	route de Moubourget	67000	ARRVILLE
étage 2020	Point de prélèvement fils	2332	SRPRL63.634.65200278	65	MAUBOURGUEIT	MAUBOURGUEIT	014632570857858163	43.452286421141993	ZI	11	Adour Amont (21)	Nappe d'accompagnement	Nappe alluviale de l'Adour hors Isère 90	0	0	0	2332J	FARI FONTANGERE	7510628940001	route de Moubourget	67000	ARRVILLE
étage 2020	Point de prélèvement fils	2332	SRPRL63.634.65200278	65	MAUBOURGUEIT	MAUBOURGUEIT	01414798049179007	43.452286421141993	ZI	11	Adour Amont (21)	Nappe d'accompagnement	Nappe alluviale de l'Adour hors Isère 90	0	0	0	2332J	FARI FONTANGERE	7510628940001	route de Moubourget	67000	ARRVILLE
étage 2020	Point de prélèvement fils	2332	SRPRL63.634.65200279	65	LARRIEU	LARRIEU	03699664142631536	43.444246793791377	ZB	15	Adour Amont (21)	Nappe d'accompagnement	Nappe alluviale de l'Adour Isère 90	0	0	0	2332J	FARI FONTANGERE	7510628940001	route de Moubourget	67000	ARRVILLE
étage 2020	Point de prélèvement fils	2332	SRPRL63.634.65200280	65	LARRIEU	LARRIEU	037274883426238066	43.444236878017662	ZC	72	Adour Amont (21)	Nappe d'accompagnement	Nappe alluviale de l'Adour Isère 90	0	0	0	2332J	FARI FONTANGERE	7510628940001	route de Moubourget	67000	ARRVILLE
étage 2020	Point de prélèvement fils	2332	SRPRL63.634.65200281	65	LARRIEU	LARRIEU	03146090928101113	43.446099928101113	ZD	14	Adour Amont (21)	Nappe d'accompagnement	Nappe alluviale de l'Adour hors Isère 90	0	0	0	2332J	FARI FONTANGERE	7510628940001	route de Moubourget	67000	ARRVILLE
étage 2020	Point de prélèvement fils	2332	SRPRL63.634.65200284	65	LARRIEU	LARRIEU	03236908837979454	43.444608031308797	ZC	99	Adour Amont (21)	Nappe d'accompagnement	Nappe alluviale de l'Adour Isère 90	0	0	0	2332J	FARI FONTANGERE	7510628940001	route de Moubourget	67000	ARRVILLE
étage 2020	Point de prélèvement fils	2330	SRPRL63.634.65200161	65	LARRIEU	LARRIEU	03734274564668731	43.444236878017662	ZC	72	Adour Amont (21)	Nappe d'accompagnement	Nappe alluviale de l'Adour Isère 90	0	0	0	2332J	FARI FONTANGERE	7510628940001	route de Moubourget	67000	ARRVILLE
étage 2020	Point de prélèvement fils	2331	SRPRL63.634.65200816	65	LARRIEU	LARRIEU	037109843937691018	43.444291930474729	ZB	15	Adour Amont (21)	Nappe d'accompagnement	Nappe alluviale de l'Adour Isère 90	0	0	0	2332J	FARI FONTANGERE	7510628940001	route de Moubourget	67000	ARRVILLE
étage 2020	Point de prélèvement fils	2332	SRPRL63.634.65201440	65	LARRIEU	LARRIEU	035997949183742262	43.44013690887943	ZC	58	Adour Amont (21)	Nappe d'accompagnement	Nappe alluviale de l'Adour Isère 90	0	0	0	2332J	FARI FONTANGERE	7510628940001	route de Moubourget	67000	ARRVILLE
étage 2020	Point de prélèvement fils	3088	SRPRL63.634.65201800	65	CAIXON	CAIXON	03566498079456541	43.416569470184654	ZI	30	Adour Amont (21)	Nappe d'accompagnement	Nappe alluviale de l'Adour hors Isère 90	0	0	0	2332J	FARI FONTANGERE	7510628940001	route de Moubourget	67000	ARRVILLE
étage 2020	Point de prélèvement fils	3088	SRPRL63.634.65201800	65	CAIXON	CAIXON	0107911280883334254	43.4131000481820951	A	9	Adour Amont (21)	Nappe d'accompagnement	Nappe alluviale de l'Adour hors Isère 90	0	0	0	2332J	FARI FONTANGERE	7510628940001	route de Moubourget	67000	ARRVILLE
étage 2020	Point de prélèvement fils	4261	SRPRL63.634.65201323	65	MAUBOURGUEIT	MAUBOURGUEIT	030494456078078518	43.448472687817067	A	578	Adour Amont (21)	Nappe d'accompagnement	Nappe alluviale de l'Adour hors Isère 90	0	0	0	2332J	FARI FONTANGERE	7510628940001	route de Moubourget	67000	ARRVILLE
étage 2020	Point de prélèvement fils	4261	SRPRL63.634.65201323	65	MAUBOURGUEIT	MAUBOURGUEIT	031747548051430774	43.437467531430774	A	427	Adour Amont (21)	Nappe d'accompagnement	Nappe alluviale de l'Adour hors Isère 90	0	0	0	2332J	FARI FONTANGERE	7510628940001	route de Moubourget	67000	ARRVILLE
étage 2020	Point de prélèvement fils	4314	SRPRL63.634.65201223	65	LARRIEU	LARRIEU	034164947877995797	43.444236878017662	ZC	99	Adour Amont (21)	Nappe d'accompagnement	Nappe alluviale de l'Adour Isère 90	0	0	0	2332J	FARI FONTANGERE	7510628940001	route de Moubourget	67000	ARRVILLE
étage 2020	Point de prélèvement parent	2134	APRMI018.1855	65	ARJOSUS	LARRIEU	010761119804192521	43.44171267759426	ZC	72	Adour Amont (21)	Cours d'eau	AYZA REALIMENTE ASA DE LA VALLEE DE L'AYZA	55	0	0	2134J	FARI FONTANGERE	7510628940001	route de Moubourget	67000	ARRVILLE
étage 2020	Point de prélèvement parent	2331	SRPRL63.634.65108471	65	LARRIEU	LARRIEU	032066080182114134	43.430928853653715	ZD	10	Adour Amont (21)	Cours d'eau	Canal gers par JASA des MOURROUS	0	7 260	4	2134J	FARI FONTANGERE	7510628940001	route de Moubourget	67000	ARRVILLE
étage 2020	Point de prélèvement parent	2332	SRPRL63.634.65200884	65	LARRIEU	LARRIEU	03286929084554484	43.44013690887943	ZC	43	Adour Amont (21)	Nappe d'accompagnement	Nappe alluviale de l'Adour Isère 90	205	92,43	45,97	2332J	FARI FONTANGERE	7510628940001	route de Moubourget	67000	ARRVILLE
étage 2020	Point de prélèvement parent	2334	SRPRL63.634.65201183	65	MAUBOURGUEIT	MAUBOURGUEIT	03141543281870128154	43.444236878017662	ZI	30	Adour Amont (21)	Nappe d'accompagnement	Nappe alluviale de l'Adour hors Isère 90	129	152,083	65,54	2334J	FARI FONTANGERE	7510628940001	route de Moubourget	67000	ARRVILLE
étage 2020	Point de prélèvement parent	3082	SRPRL63.634.65101224	65	CAIXON	CAIXON	032644007204637532	43.41529048299914	B	27	Adour Amont (21)	Cours d'eau	Canal gers par JASA de LUZEYRE	120	7 623	42	3082J	FARI FONTANGERE	7510628940001	route de Moubourget	67000	ARRVILLE
étage 2020	Point de prélèvement fils	2333	SRPRL63.634.65101790	65	GAVAY	GAVAY	03188386292258876	43.30513202311612	B	219	Adour Amont (21)	Cours d'eau	T. Isère 90	0	0	0	2333J	FARI FONTANGERE	3944900080001	7 CHEMIN DE LA PALE	65490	OURSSELLE
étage 2020	Point de prélèvement fils	2338	SRPRL63.634.65201379	65	GAVAY	GAVAY	032830661170739194	43.2928283918748247	B	328	Adour Amont (21)	Cours d'eau	T. Isère 90	0	0	0	2338J	FARI FONTANGERE	3944900080001	7 CHEMIN DE LA PALE	65490	OURSSELLE
étage 2020	Point de prélèvement fils	2338	SRPRL63.634.65201379	65	GAVAY	BORDIERES-SUR-L'ETCHE	030450083704226997	43.222851011550702	AD	105	Adour Amont (21)	Nappe d'accompagnement	Nappe alluviale de l'Adour hors Isère 90	0	0	0	2338J	FARI FONTANGERE	3944900080001	7 CHEMIN DE LA PALE	65490	OURSSELLE
étage 2020	Point de prélèvement fils	2334	SRPRL63.634.65201380	65	BORDIERES-SUR-L'ETCHE	BORDIERES-SUR-L'ETCHE	03755447155620829	43.266716052178849	AH	82	Adour Amont (21)	Nappe d'accompagnement	Nappe alluviale de l'Adour hors Isère 90	0	0	0	2339J	FARI FONTANGERE	3944900080001	7 CHEMIN DE LA PALE	65490	OURSSELLE
étage 2020	Point de prélèvement fils	2334	SRPRL63.634.65201380	65	GAVAY	GAVAY	030946132069095665	43.312211428264408	B	104	Adour Amont (21)	Nappe d'accompagnement	Nappe alluviale de l'Adour hors Isère 90	0	0	0	2339J	FARI FONTANGERE	3944900080001	7 CHEMIN DE LA PALE	65490	OURSSELLE
étage 2020	Point de prélèvement fils	2334	SRPRL63.634.65201383	65	GAVAY	GAVAY	035382062406849628	43.312211428264408	B	301	Adour Amont (21)	Nappe d'accompagnement	Nappe alluviale de l'Adour hors Isère 90	0	0	0	2339J	FARI FONTANGERE	3944900080001	7 CHEMIN DE LA PALE	65490	OURSSELLE
étage 2020	Point de prélèvement fils	2334	SRPRL63.634.65201383	65	OURSSELLE	OURSSELLE	034530297051954214	43.27939499494238	A	89	Adour Amont (21)	Nappe d'accompagnement	Nappe alluviale de l'Adour hors Isère 90	0	0	0	2339J	FARI FONTANGERE	3944900080001	7 CHEMIN DE LA PALE	65490	OURSSELLE
étage 2020	Point de prélèvement fils	2334	SRPRL63.634.65201388	65	OURSSELLE	OURSSELLE	036931234002717258	43.27919437524193	F	589	Adour Amont (21)	Nappe d'accompagnement	Nappe alluviale de l'Adour hors Isère 90	0	0	0	2339J	FARI FONTANGERE	3944900080001	7 CHEMIN DE LA PALE	65490	OURSSELLE
étage 2020	Point de prélèvement fils	2334	SRPRL63.634.65201638	65	BORDIERES-SUR-L'ETCHE	BORDIERES-SUR-L'ETCHE	0340747711822745346	43.297758543815742	A	366	Adour Amont (21)	Nappe d'accompagnement	Nappe alluviale de l'Adour hors Isère 90	0	0	0	2339J	FARI FONTANGERE	3944900080001	7 CHEMIN DE LA PALE	65490	OURSSELLE
étage 2020	Point de prélèvement fils	2334	SRPRL63.634.65201789	65	GAVAY	GAVAY	03286929084554484	43.44013690887943	B	43	Adour Amont (21)	Cours d'eau	T. Isère 90	50	36,300	0	2334J	FARI FONTANGERE	3944900080001	7 CHEMIN DE LA PALE	65490	OURSSELLE
étage 2020	Point de prélèvement fils	2334	SRPRL63.634.65201789	65	GAVAY	GAVAY	030527900120857664	43.30513202311612	B	176	Adour Amont (21)	Cours d'eau	T. Isère 90	150	71,148	39,2	2334J	FARI FONTANGERE	3944900080001	7 CHEMIN DE LA PALE	65490	OURSSELLE
étage 2020	Point de prélèvement parent	2337	SRPRL63.634.65101795	65	OURSSELLE	OURSSELLE	032500785817254815	43.298565514000212	D	196	Adour Amont (21)	Cours d'eau	Canal du Moulin	50	30,855	17	2337J	FARI FONTANGERE	3944900080001	7 CHEMIN DE LA PALE	65490	OURSSELLE
étage 2020	Point de prélèvement parent	2338	SRPRL63.634.65101329	65	GAVAY	GAVAY	030894811691070764	43.310075742987291	A	50	Adour Amont (21)	Cours d'eau	L'Etche	50	4,175	2,3	2338J	FARI FONTANGERE	3944900080001	7 CHEMIN DE LA PALE	65490	OURSSELLE
étage 2020	Point de prélèvement parent	2338	SRPRL63.634.65200440	65	BAZET	BAZET	03460712886600000000	43.310075742987291	A	18	Adour Amont (21)	Nappe d'accompagnement	Nappe alluviale de l'Adour hors Isère 90	450	217,136	107,76	2338J	FARI FONTANGERE	3944900080001	7 CHEMIN DE LA PALE	65490	OURSSELLE
étage 2020	Point de prélèvement parent	1863	FRANCLAS	65	REISEAU	PEYCORADE	035674031108532017	43.49549771591493	(3)	30	Adour Amont (21)	Réservoir de distribution	Réservoir de distribution par CAGC (TALLURET)	0	0	0	1863J	FARI FONTANGERE	3857443700000	1863 FRANCHILLAS	65490	ZARBAZAC
étage 2020	Point de prélèvement parent	1863	FRANCLAS	65	REISEAU	BAHUS-SOUBIRAN	036027419912801387	43.4661980683901327	(3)	4	Adour Amont (21)	Cours d'eau	Rivière Bahus	0	0	0	1863J	FARI FONTANGERE	3857443700000	1863 FRANCHILLAS	65490	ZARBAZAC
étage 2020	Point de prélèvement parent	1864	FRANCLAS	65	REISEAU	BAHUS-SOUBIRAN	0359920626699009	43.463379710000706	ZB	4C	Adour Amont (21)	Réserve d'écoulement	Réservoir FRANCILLAS (3000m³)	40	30,000	21	1864J	FARI FONTANGERE	3857443700000	1863 FRANCHILLAS	65490	ZARBAZAC
étage 2020	Point de prélèvement fils	3942	SRPRL63.634.65201382	65	LABASTIDE-D'ARMAGNAC	LABASTIDE-D'ARMAGNAC	03492813849281384928	43.978311849281384928	A	113	Adour Amont (21)	Cours d'eau	Ruisseau alimenté par CAGC (TALLURET)	0	0	0	3942J	FARI FONTANGERE	3818918500001	RD - LE BUSQUET	40240	LABASTIDE-D'ARMAGNAC
étage 2020	Point de prélèvement fils	3942	SRPRL63.634.65201382	65	LABASTIDE-D'ARMAGNAC	LABASTIDE-D'ARMAGNAC	032993489838186872	43.978311849281384928	A	113	Adour Amont (21)	Cours d'eau	Ruisseau alimenté par CAGC (TALLURET)	0	0	0	3942J	FARI FONTANGERE	3818918500001	RD - LE BUSQUET	40240	LABASTIDE-D'ARMAGNAC
étage 2020	Point de prélèvement parent	3876	23405.2019.912.2.074	65	BUSQUET	LABASTIDE-D'ARMAGNAC	032993489838186872	43.978311849281384928	A	113	Adour Amont (21)	Cours d'eau	Ruisseau alimenté par CAGC (TALLURET)	160	106,800	70	3876J	FARI FONTANGERE	3818918500001	RD - LE BUSQUET	40240	LABASTIDE-D'ARMAGNAC
étage 2020	Point de prélèvement parent	3942	SRPRL63.634.65201382	65	LABASTIDE-D'ARMAGNAC	LABASTIDE-D'ARMAGNAC	032993489838186872	43.978311849281384928	A	113	Adour Amont (21)	Cours d'eau	Ruisseau alimenté par CAGC (TALLURET)	0	0	0	3942J	FARI FONTANGERE	3818918500001	RD - LE BUSQUET	40240	LABASTIDE-D'ARMAGNAC
étage 2020	Point de prélèvement parent	3942	SRPRL63.634.65201382	65	LABASTIDE-D'ARMAGNAC	LABASTIDE-D'ARMAGNAC	03299348983818															

Periode	Type de point	N°point	Nom du point de prélèvement	Dpt	Lieu-dit	Commune du point de prélèvement	Coordonnées X (WGS84)	Coordonnées Y (WGS84)	Section cadastrale	Nom des cadastres	Périème (élémentaire)	Type de ressource	Nom de ressource	Débit autorisé (m³/h)	Volume (m³)	Surface (ha)	N° de point parent	Raison sociale	SIRET	Adresse préleveur	CP	Commune
étage 2020	Point de prélèvement parent	186587665	40 COURNAUO	BEYLONGUE	0181583020310068318	43.906801510518426	D	200	Aval-Campagne (141)	Nappe d'accompagnement	NAPPE DU MIO-PLQ/OULTERNAIRE			32	1 000	0	186587665	GRAND COURNAUO	75104000000136	GRAND COURNAUO	40370	BEYLONGUE
étage 2020	Point de prélèvement parent	195772023	40 CHARLUCQ	BEYLONGUE	0188380015827469958	43.78448746602130	ZD	72	Aire Aval-Andon (3)	Cours d'eau	Rivière Gabas alimentée par ASA GABAS AVAL			0	0	0	195772023	GRAND COURNAUO	75104000000136	GRAND COURNAUO	40370	BEYLONGUE
étage 2020	Point de distribution	31221165061	40 RESEAU	BEYLONGUE	014372097511662751	43.9101797511662751	A	20	Aire Aval-Andon (141)	Nappe d'accompagnement	NAPPE DU MIO-PLQ/OULTERNAIRE			15	12,28	4,41	11800	GRAND LAURAY	43994960000131	GRAND LAURAY	40370	BEYLONGUE
étage 2020	Point de distribution	14180716	40 POLUY	BEYLONGUE	018054903679452343	43.9325673403360174	C	173	Aval-Campagne (141)	Nappe d'accompagnement	NAPPE DU MIO-PLQ/OULTERNAIRE			15	12,28	4,41	11800	GRAND LAURAY	43994960000131	GRAND LAURAY	40370	BEYLONGUE
étage 2020	Point de prélèvement parent	14184722	40 POLUY	BEYLONGUE	0180406505761196468	43.9206102807626522	C	152	Aval-Campagne (141)	Nappe d'accompagnement	NAPPE DU MIO-PLQ/OULTERNAIRE			45	39,573	14,39	14184	GRAND LAURAY	43994960000131	GRAND LAURAY	40370	BEYLONGUE
étage 2020	Point de prélèvement parent	14198798	40 LAURAY	BEYLONGUE	017990612652162675	43.922236662162675	C	233	Aval-Campagne (141)	Nappe d'accompagnement	NAPPE DU MIO-PLQ/OULTERNAIRE			40	81,263	29,55	14198	GRAND LAURAY	43994960000131	GRAND LAURAY	40370	BEYLONGUE
étage 2020	Point de prélèvement parent	175914883	40 LAUGLA	BEYLONGUE	018112007712786119	43.9116612087563097	D	304	Aval-Campagne (141)	Nappe d'accompagnement	NAPPE DU MIO-PLQ/OULTERNAIRE			40	23,953	8,71	17591	GRAND LAURAY	43994960000131	GRAND LAURAY	40370	BEYLONGUE
étage 2020	Point de prélèvement parent	1945941537	40 LAURAY	BEYLONGUE	0178023031074566135	43.91017962740821	C	358	Aval-Campagne (141)	Nappe d'accompagnement	NAPPE DU MIO-PLQ/OULTERNAIRE			5	2,500	0	19459	GRAND LAURAY	43994960000131	GRAND LAURAY	40370	BEYLONGUE
étage 2020	Point de prélèvement parent	31245719	40 LABAIDE	BEYLONGUE	0179650703373917159	43.91700236411607117	C	108	Aval-Campagne (141)	Nappe d'accompagnement	NAPPE DU MIO-PLQ/OULTERNAIRE			30	23,650	8,6	31245	GRAND LAURAY	43994960000131	GRAND LAURAY	40370	BEYLONGUE
étage 2020	Point de distribution	312481141	40 LABAIDE	BEYLONGUE	0179513404909230415	43.91700236411607117	C	103	Aval-Campagne (141)	Nappe d'accompagnement	NAPPE DU MIO-PLQ/OULTERNAIRE			30	23,650	8,6	31248	GRAND LAURAY	43994960000131	GRAND LAURAY	40370	BEYLONGUE
étage 2020	Point de distribution	17624390	40 LABAIDE	BEYLONGUE	0176243900000000000	43.91700236411607117	HL	19	Nappe d'accompagnement	Nappe d'accompagnement	NAPPE DU MIO-PLQ/OULTERNAIRE			55	37,768	28,84	17624	GRAND LAURAY	43994960000131	GRAND LAURAY	40370	BEYLONGUE
étage 2020	Point de prélèvement fils	399652030	2019 761 56 1.056	40 SAINT-MEDARD	0158157840439097932	43.166927613093961	Lays (142)		Cours d'eau		AYGUELONGUE AFFLUENT LUY DE BEARN			31248	GRAND LAURAY	43994960000131	GRAND LAURAY	43360410001199	CHEMIN DE COUVRAZ	40338	CASTEL-SARRAZIN	
étage 2020	Point de prélèvement fils	493373091	2019 761 56 1.041	40 SAINT-MEDARD	0158340299630248274	43.16666780130292	Lays (142)		Cours d'eau		LUY DE BEARN REALIMENTE PAR AYGUELONGUE			19008	GRAND LAURAY	43994960000131	GRAND LAURAY	43368830000190	205 CHEMIN PAYSAS	40370	HAGETAIN	
étage 2020	Point de prélèvement fils	49086667	2019 761 56 1.041	40 HAUO-TARRIBERE	0158344627002972223	43.15107617317899	Lays (142)		Cours d'eau		LUY DE BEARN REALIMENTE PAR AYGUELONGUE			46	27 000	18	19008	GRAND LAURAY	43368830000190	205 CHEMIN PAYSAS	40370	HAGETAIN
étage 2020	Point de distribution	29283374	40 RESEAU	BASCONS	0142391288791344483	43.823217237552627	A	200	Aire Aval-Andon (3)	Réseau de distribution	Reservoir Collectif BONSAC			29283	GRAND LAURAY	43994960000131	GRAND LAURAY	40298231000101	CHEMIN BALIE	41608	ARRERE	
étage 2020	Point de distribution	294051478	40 RESEAU	BASCONS	0146803126630399978	43.823217237552627	A	200	Aire Aval-Andon (3)	Réseau de distribution	Reservoir Collectif BONSAC			46	25 200	14	29405	GRAND LAURAY	40298231000101	CHEMIN BALIE	41608	ARRERE
étage 2020	Point de distribution	198482009	2019 796 64 1.042	40 RESEAU	0128420035401700881	43.5811868588589008	PC	33	Lays (146)	Cours d'eau	LEIS DE GARIN REALIMENTE			50	57 600	32	19848	GRAND LAURAY	43251842000101	CHEMIN HILHEMBET	41633	GARLIN
étage 2020	Point de distribution	197849024	2019 796 64 1.006	40 Gabente	0129905837581155524	43.400327915206986	A	200	Aire Aval-Andon (3)	Cours d'eau	GABAS REALIMENTE			40	41 904	23,28	19784	GRAND LAURAY	43361910000182	ROUTE ST JACQUES	40460	MORRIS-ANUSSE
étage 2020	Point de distribution	297351250	40 VOLNIE	SAINTEJUSTIN	0123892866801792253	43.90877455133447	E	507	Dozue Andon (150)	Réseau d'accompagnement	Reservoir VOLNIE			29735	GRAND LAURAY	43209407000101	ROUTE DE VOLNIE	295	ROUTE DE LOUIS ESQUIDOUS	40248	SAINTEJUSTIN	
étage 2020	Point de distribution	294051478	40 RESEAU	LACQUY	0116701893994668581	43.958274255481264	E	32	Mdour Aval (151)	Nappe d'accompagnement	Champ captant + Csieme CAMELON			29405	GRAND LAURAY	43209407000101	ROUTE DE VOLNIE - 295 RUE LOUIS ESQUIDOUS	41386650000131	GRAND LAURAY	40248	SAINTEJUSTIN	
étage 2020	Point de distribution	276973411	40 CAMELOU	LACQUY	0116076625413069467	43.95900033866854	E	67	Mdour Aval (151)	Nappe d'accompagnement	NAPPE DU MIO-PLQ/OULTERNAIRE			146	35 000	14	27697	GRAND LAURAY	43209407000101	ROUTE DE VOLNIE - 295 RUE LOUIS ESQUIDOUS	40248	SAINTEJUSTIN
étage 2020	Point de distribution	146353410	40 CAMELOU	LACQUY	011635738173274667	43.958274255481264	E	69	Mdour Aval (151)	Nappe d'accompagnement	NAPPE DU MIO-PLQ/OULTERNAIRE			32	25 200	12	14635	GRAND LAURAY	43209407000101	ROUTE DE VOLNIE - 295 RUE LOUIS ESQUIDOUS	40248	SAINTEJUSTIN
étage 2020	Point de distribution	180007801	40 VOLNIE	SAINTEJUSTIN	0122962780884451134	43.90877455133447	E	507	Dozue Andon (150)	Cours d'eau	Riviere Espagno			45	42 600	23,7	18000	GRAND LAURAY	43209407000101	ROUTE DE VOLNIE - 295 RUE LOUIS ESQUIDOUS	40248	SAINTEJUSTIN
étage 2020	Point de distribution	15508482	2019 761 56 1.019	40 RESEAU	0176931729734461820	43.630892927179884	A	200	Mdour Aval (151)	Nappe d'accompagnement	Riviere Lay de Bearn alimentée par CACG/AYGUELONGUE			45	8 200	4	15508	GRAND LAURAY	41386650000131	GRAND LAURAY	43209407000101	ROUTE DE VOLNIE - 295 RUE LOUIS ESQUIDOUS
étage 2020	Point de distribution	16256869	2019 761 56 1.019	40 LASSERE	0173259790808559503	43.611796861294458	PC	33	Lays (142)	Cours d'eau	Riviere Lay de Bearn alimentée par CACG/AYGUELONGUE			45	11 000	9	16256	GRAND LAURAY	41386650000131	GRAND LAURAY	43209407000101	ROUTE DE VOLNIE - 295 RUE LOUIS ESQUIDOUS
étage 2020	Point de distribution	174253121	2019 761 56 1.019	40 CAMILLAT	0176931729734461820	43.630892927179884	A	200	Lays (142)	Cours d'eau	Riviere Lay de Bearn alimentée par CACG/AYGUELONGUE			45	10 725	7,15	17425	GRAND LAURAY	41386650000131	GRAND LAURAY	43209407000101	ROUTE DE VOLNIE - 295 RUE LOUIS ESQUIDOUS
étage 2020	Point de distribution	181758496	40 RESEAU	ERGONS	0143209678681557559	43.630892927179884	A	200	Aire Aval-Andon (3)	Réseau de distribution	Reservoir Collectif LAMOLE			0	0	0	18175	GRAND LAURAY	43391395000101	HAOU DE BOY	40320	BORGONS
étage 2020	Point de distribution	181758496	40 RESEAU	ERGONS	0143209678681557559	43.630892927179884	A	200	Aire Aval-Andon (3)	Réseau de distribution	Reservoir Collectif LAMOLE			0	0	0	18175	GRAND LAURAY	43391395000101	HAOU DE BOY	40320	BORGONS
étage 2020	Point de distribution	158592712	40 GATINGS	ESTIBALEU	019029547142188848	43.98675260196379	B	608	Lays (142)	Cours d'eau	Riviere Arignan Grand			40	9 600	8	15859	GRAND LAURAY	43865899000101	PELLEGRIN	40290	MISSON
étage 2020	Point de distribution	158601273	40 HOUQUOUEHET	MISSON	014899532135625789	43.94778368785445	B	567	Lays (142)	Cours d'eau	Riviere Arignan de Pouillon Q430620			40	19 200	16	15860	GRAND LAURAY	43865899000101	PELLEGRIN	40290	MISSON
étage 2020	Point de distribution	21511	40 LAPEIT	PIETS-PLAENCE-MOISTROU	014719989228587983	43.524053420222798	Lays (142)				Réseau d'accompagnement	SAINTEJUSTIN			45	16 000	11,96	21511	GRAND LAURAY	380974241000101	Bourg	
étage 2020	Point de distribution	21511	40 LAPEIT	PIETS-PLAENCE-MOISTROU	014719989228587983	43.524053420222798	Lays (142)				Réseau d'accompagnement	SAINTEJUSTIN			45	16 000	11,96	21511	GRAND LAURAY	380974241000101	Bourg	
étage 2020	Point de distribution	20864	40 ADJOUR	LADEVEZ-VILLE	010514880943981369582	43.520804457004533	A	200	Adour Andon (206)	Nappe d'accompagnement	NAPPE ACCOMPAGNEMENT HORS ISOCHRON			31,9	39 978	19,48	20864	GRAND LAURAY	51108716500011	JA PEUCS	32230	LADEVEZ-VILLE
étage 2020	Point de distribution	20864	40 ADJOUR	LADEVEZ-VILLE	010514880943981369582	43.520804457004533	A	200	Adour Andon (206)	Nappe d'accompagnement	NAPPE ACCOMPAGNEMENT HORS ISOCHRON			31,9	39 978	19,48	20864	GRAND LAURAY	51108716500011	JA PEUCS	32230	LADEVEZ-VILLE
étage 2020	Point de distribution	197912043	2019 796 64 1.020	40 Arnu - Tost	0115984339540760458	43.511011430884626	Lays (146)	200	Lays (146)	Cours d'eau	LEIS DE GARIN REALIMENTE			35	54 000	30	19791	GRAND LAURAY	34377640000101	ROUTE D'URDOST	41610	LESPORCUE
étage 2020	Point de distribution	20480	40 ADJOUR	JU-BELLOC	0100599410153421317995	43.578620042972572	A	200	Adour Andon (221)	Cours d'eau	BARNE REALIMENTE			0	20479	GRAND LAURAY	38427036000101	VIllage	32160	JU-BELLOC		
étage 2020	Point de distribution	20480	40 ADJOUR	JU-BELLOC	0100599410153421317995	43.578620042972572	A	200	Adour Andon (221)	Cours d'eau	BARNE REALIMENTE			0	20479	GRAND LAURAY	38427036000101	VIllage	32160	JU-BELLOC		
étage 2020	Point de distribution	20002	40 ADJOUR	POMMERET	012480112139084278	43.6070102513210071	A	200	Adour Andon (221)	Cours d'eau	BARNE REALIMENTE			0	20479	GRAND LAURAY	38427036000101	VIllage	32160	JU-BELLOC		
étage 2020	Point de distribution	20002	40 ADJOUR	POMMERET	012480112139084278	43.6070102513210071	A	200	Adour Andon (221)	Cours d'eau	BARNE REALIMENTE			0	20479	GRAND LAURAY	38427036000101	VIllage	32160	JU-BELLOC		
étage 2020	Point de distribution	20002	40 ADJOUR	POMMERET	012480112139084278	43.6070102513210071	A	200	Adour Andon (221)	Cours d'eau	BARNE REALIMENTE			0	20479	GRAND LAURAY	38427036000101	VIllage	32160	JU-BELLOC		
étage 2020	Point de distribution	20002	40 ADJOUR	POMMERET	012480112139084278	43.6070102513210071	A	200	Adour Andon (221)	Cours d'eau	BARNE REALIMENTE			0	20479	GRAND LAURAY	38427036000101	VIllage	32160	JU-BELLOC		
étage 2020	Point de distribution	20002	40 ADJOUR	POMMERET	012480112139084278	43.6070102513210071	A	200	Adour Andon (221)	Cours d'eau	BARNE REALIMENTE			0	20479	GRAND LAURAY	38427036000101	VIllage	32160	JU-BELLOC		
étage 2020	Point de distribution	20002	40 ADJOUR	POMMERET	012480112139084278	43.6070102513210071	A	200	Adour Andon (221)	Cours d'eau	BARNE REALIMENTE			0	20479	GRAND LAURAY	38427036000101	VIllage	32160	JU-BELLOC		
étage 2020	Point de distribution	20002	40 ADJOUR	POMMERET	012480112139084278	43.607010251																

Année	Période	Type de point	N° point	Nom du point de prélèvement	Dpt	Lieu-dit	Commune du point de prélèvement	Coordonnées X (WGS84)	Coordonnées Y (WGS84)	Section cadastrale	Nom des cadastres	Primaire (élémentaire)	Type de ressource	Nom de ressource	Débit autorisé (m³/h)	Volume (m³)	Surface (ha)	N° de point parent	Raison sociale	SIRET	Adresse préleveur	CP	commune
étage 2020	Point de prélèvement parent	16659	23060	LA COUHETTE	64	EL GENIE-LES-BAINS	EL GENIE-LES-BAINS	43.3891460257173766	43.688963409411446	F	21	Aire Aval-Andon (3)	Retenue décomptée	Reservoir LA COUHETTE (6000 m³)	20	0 000	5	16659	JARI JEAN ROSE	502970260001	181 CHEMIN HANDET	4320	SORBETS
étage 2020	Point de prélèvement parent	17600	23061	LA COUHETTE	64	SORBETS	SORBETS	43.1864408665152925	43.67766093488002	B	01	Aire Aval-Andon (3)	Retenue décomptée	Reservoir JEANET (6000 m³)	20	0 000	5	16660	JARI JEAN ROSE	502970260001	181 CHEMIN HANDET	4320	SORBETS
étage 2020	Point de prélèvement parent	17171	31611	JEANDET	64	EL GENIE-LES-BAINS	EL GENIE-LES-BAINS	43.1890173179859662	43.67196196959662	B	00	Aire Aval-Andon (3)	Source	SOURCE LA COUHETTE	0	0	0	17171	JARI JEAN ROSE	502970260001	181 CHEMIN HANDET	4320	SORBETS
étage 2020	Point de prélèvement parent	18806	30281	RESEAU	64	PECORADE	PECORADE	43.3674031108380129	43.69547713591643	F	00	Aire Aval-Andon (3)	Réseau de distribution	Reservoir Collectif AS de PECORADE	0	0	0	18066	JARI JEAN ROSE	502970260001	181 CHEMIN HANDET	4320	SORBETS
étage 2020	Point de prélèvement fils	3219209	3219209	LANNUX	64	zanou	LANNUX	43.22496713117190326	43.642169455917724	F	00	Aire Aval-Andon (3)	Retenue décomptée	3219209	0	0	0	20482	JARI JEANBERLAU	5032752810001	466, chemin de l'école	32400	LANNUX
étage 2020	Point de prélèvement parent	20481	3219209	zanou	64	zanou	LANNUX	43.21769108141626297	43.631057340006008	F	00	Aire Aval-Andon (3)	Retenue décomptée	3219209	20	18 000	8	20481	JARI JEANBERLAU	5032752810001	466, chemin de l'école	32400	LANNUX
étage 2020	Point de prélèvement parent	20482	3219209	zanou	64	zanou	LANNUX	43.22547520841724774	43.642163821199808	F	00	Aire Aval-Andon (3)	Retenue décomptée	3219209	105	60 000	37	20482	JARI JEANBERLAU	5032752810001	466, chemin de l'école	32400	LANNUX
étage 2020	Point de prélèvement parent	20766	3858	2019 799 64 1 004	32	REBIÈRE	EL GENIE-LES-BAINS	43.23435264574961812	43.642516596052742	F	00	Aire Aval-Andon (3)	Cours d'eau	LEIS REBUS REALIMENTE	65	30 600	17	20766	JARI JEANBERLAU	5032752810001	466, chemin de l'école	32400	LANNUX
étage 2020	Point de prélèvement parent	19866	20592	2019 790 64 1 100	64	RIBÈRE	ESCOUBES	43.247068740989879183	43.6411999056005252	F	00	Aire Aval-Andon (3)	Cours d'eau	GABAS REALIMENTE	60	13 500	75	19866	JARI JEANET	531075290001	64242	34600	ESCOUBES
étage 2020	Point de prélèvement parent	42870	2017	2019 907 32 1 005	32	SAINT-LUSTIN	SAINT-LUSTIN	43.19118515021235604	43.6409920217399479	F	00	Aire Aval-Andon (3)	Cours d'eau	ARROS REALIMENTE	11	8 322	4	42870	JARI JEANET	531075290001	64242	34600	ESCOUBES
étage 2020	Point de prélèvement parent	19180	2017	2019 907 32 1 006	32	SAINT-LUSTIN	SAINT-LUSTIN	43.191815021235604	43.6409920217399479	F	00	Aire Aval-Andon (3)	Cours d'eau	ARROS REALIMENTE	18	13 908	7	42870	JARI JEANET	531075290001	64242	34600	ESCOUBES
étage 2020	Point de prélèvement parent	16495	4710	2019 761 56 1 005	40	BIERNADE	AMOLU	43.73389148704573884	43.579551706879001	G	239	Laus (42)	Cours d'eau	Rivière Lay de Boan alimentée par CACG/AVY/LELONGUE	40	12 000	8	16495	JARI JEANET	531075290001	64242	34600	ESCOUBES
étage 2020	Point de prélèvement parent	15950	2248	RIBURTIE DU BIEC	40	PORT-DE-LANNE	PORT-DE-LANNE	43.11996741127294941	43.558123241267471	AO	124	St Vincent-Gaves (155)	Cours d'eau	Rivière CANAL D'ARRIOT DE LANNE	40	6 100	4	15950	JARI JEAN LATAILLADE	499631200001	755 CHEMIN D'ARRIOTTEILLON	43000	PORT-DE-LANNE
étage 2020	Point de prélèvement parent	17250	1904	RESEAU	40	SAINT-ETIENNE-DORTHE	SAINT-ETIENNE-DORTHE	43.17086477307137372	43.577326754211222	B	209	St Vincent-Gaves (155)	Réseau de distribution	Transfert SIRENT ANNEVE	40	5 000	2	17250	JARI JEAN LATAILLADE	499631200001	755 CHEMIN D'ARRIOTTEILLON	43000	PORT-DE-LANNE
étage 2020	Point de prélèvement parent	17750	1904	RESEAU	40	MOLIN DE MIREMONT	MOLIN DE MIREMONT	43.17086477307137372	43.577326754211222	B	209	St Vincent-Gaves (155)	Réseau de distribution	Transfert SIRENT ANNEVE	40	5 000	2	17750	JARI JEAN LATAILLADE	499631200001	755 CHEMIN D'ARRIOTTEILLON	43000	PORT-DE-LANNE
étage 2020	Point de prélèvement parent	17750	1904	RESEAU	40	MOLIN DE MIREMONT	MOLIN DE MIREMONT	43.17086477307137372	43.577326754211222	B	209	St Vincent-Gaves (155)	Réseau de distribution	Transfert SIRENT ANNEVE	40	5 000	2	17750	JARI JEAN LATAILLADE	499631200001	755 CHEMIN D'ARRIOTTEILLON	43000	PORT-DE-LANNE
étage 2020	Point de prélèvement parent	19894	4090	2019 761 56 1 020	64	RIVÈRE	LARBELLE	43.68108493067484766	43.579551706879001	G	239	Laus (42)	Cours d'eau	LUY DE BEARN REALIMENTE PAR AVY/VOU/LEON	65	22 050	147	19894	JARI JEAN LATAILLADE	352526000001	618 RUE DU BOURG	64000	LARBELLE
étage 2020	Point de prélèvement parent	19839	2007	2019 760 64 1 048	64	RIVÈRE	CARRIÈRE	43.2838168741042881	43.643653049710378	F	00	Aire Aval-Andon (3)	Cours d'eau	GABAS REALIMENTE	35	25 200	14	19839	JARI JEAN LATAILLADE	452244520001	101	64000	CARRIÈRE
étage 2020	Point de prélèvement parent	23166	4991	2019 760 64 1 066	64	JACQUES	CARRIÈRE	43.27661586531724629	43.640021806527068	F	00	Aire Aval-Andon (3)	Retenue décomptée	MIRA MAX 2_434	35	12 000	10	23166	JARI JEAN LATAILLADE	452244520001	101	64000	CARRIÈRE
étage 2020	Point de prélèvement fils	20053	32983	20626 3830	32	MOUSSEIGNÉ	SAINTE-GERME	43.4880042989758757	43.665871387147978	F	00	Adour Amont (221)	Nappe d'accompagnement	NAPPE ACCOMPAGNEMENT HORS ISOCROTNE	0	0	0	20053	JARI JOUAMBERT	538266910001	101	32400	LEIN-LAPUJOLLE
étage 2020	Point de prélèvement fils	20053	32983	20626 3830	32	MOUSSEIGNÉ	SAINTE-GERME	43.4880042989758757	43.665871387147978	F	00	Adour Amont (221)	Nappe d'accompagnement	NAPPE ACCOMPAGNEMENT HORS ISOCROTNE	0	0	0	20053	JARI JOUAMBERT	538266910001	101	32400	LEIN-LAPUJOLLE
étage 2020	Point de prélèvement fils	20053	32983	20626 3830	32	MOUSSEIGNÉ	SAINTE-GERME	43.4880042989758757	43.665871387147978	F	00	Adour Amont (221)	Nappe d'accompagnement	NAPPE ACCOMPAGNEMENT HORS ISOCROTNE	0	0	0	20053	JARI JOUAMBERT	538266910001	101	32400	LEIN-LAPUJOLLE
étage 2020	Point de prélèvement fils	20053	32983	20626 3830	32	MOUSSEIGNÉ	SAINTE-GERME	43.4880042989758757	43.665871387147978	F	00	Adour Amont (221)	Nappe d'accompagnement	NAPPE ACCOMPAGNEMENT HORS ISOCROTNE	0	0	0	20053	JARI JOUAMBERT	538266910001	101	32400	LEIN-LAPUJOLLE
étage 2020	Point de prélèvement fils	20053	32983	20626 3830	32	MOUSSEIGNÉ	SAINTE-GERME	43.4880042989758757	43.665871387147978	F	00	Adour Amont (221)	Nappe d'accompagnement	NAPPE ACCOMPAGNEMENT HORS ISOCROTNE	0	0	0	20053	JARI JOUAMBERT	538266910001	101	32400	LEIN-LAPUJOLLE
étage 2020	Point de prélèvement fils	20053	32983	20626 3830	32	MOUSSEIGNÉ	SAINTE-GERME	43.4880042989758757	43.665871387147978	F	00	Adour Amont (221)	Nappe d'accompagnement	NAPPE ACCOMPAGNEMENT HORS ISOCROTNE	0	0	0	20053	JARI JOUAMBERT	538266910001	101	32400	LEIN-LAPUJOLLE
étage 2020	Point de prélèvement fils	20053	32983	20626 3830	32	MOUSSEIGNÉ	SAINTE-GERME	43.4880042989758757	43.665871387147978	F	00	Adour Amont (221)	Nappe d'accompagnement	NAPPE ACCOMPAGNEMENT HORS ISOCROTNE	0	0	0	20053	JARI JOUAMBERT	538266910001	101	32400	LEIN-LAPUJOLLE
étage 2020	Point de prélèvement fils	20053	32983	20626 3830	32	MOUSSEIGNÉ	SAINTE-GERME	43.4880042989758757	43.665871387147978	F	00	Adour Amont (221)	Nappe d'accompagnement	NAPPE ACCOMPAGNEMENT HORS ISOCROTNE	0	0	0	20053	JARI JOUAMBERT	538266910001	101	32400	LEIN-LAPUJOLLE
étage 2020	Point de prélèvement fils	20053	32983	20626 3830	32	MOUSSEIGNÉ	SAINTE-GERME	43.4880042989758757	43.665871387147978	F	00	Adour Amont (221)	Nappe d'accompagnement	NAPPE ACCOMPAGNEMENT HORS ISOCROTNE	0	0	0	20053	JARI JOUAMBERT	538266910001	101	32400	LEIN-LAPUJOLLE
étage 2020	Point de prélèvement fils	20053	32983	20626 3830	32	MOUSSEIGNÉ	SAINTE-GERME	43.4880042989758757	43.665871387147978	F	00	Adour Amont (221)	Nappe d'accompagnement	NAPPE ACCOMPAGNEMENT HORS ISOCROTNE	0	0	0	20053	JARI JOUAMBERT	538266910001	101	32400	LEIN-LAPUJOLLE
étage 2020	Point de prélèvement fils	20053	32983	20626 3830	32	MOUSSEIGNÉ	SAINTE-GERME	43.4880042989758757	43.665871387147978	F	00	Adour Amont (221)	Nappe d'accompagnement	NAPPE ACCOMPAGNEMENT HORS ISOCROTNE	0	0	0	20053	JARI JOUAMBERT	538266910001	101	32400	LEIN-LAPUJOLLE
étage 2020	Point de prélèvement fils	20053	32983	20626 3830	32	MOUSSEIGNÉ	SAINTE-GERME	43.4880042989758757	43.665871387147978	F	00	Adour Amont (221)	Nappe d'accompagnement	NAPPE ACCOMPAGNEMENT HORS ISOCROTNE	0	0	0	20053	JARI JOUAMBERT	538266910001	101	32400	LEIN-LAPUJOLLE
étage 2020	Point de prélèvement fils	20053	32983	20626 3830	32	MOUSSEIGNÉ	SAINTE-GERME	43.4880042989758757	43.665871387147978	F	00	Adour Amont (221)	Nappe d'accompagnement	NAPPE ACCOMPAGNEMENT HORS ISOCROTNE	0	0	0	20053	JARI JOUAMBERT	538266910001	101	32400	LEIN-LAPUJOLLE
étage 2020	Point de prélèvement fils	20053	32983	20626 3830	32	MOUSSEIGNÉ	SAINTE-GERME	43.4880042989758757	43.665871387147978	F	00	Adour Amont (221)	Nappe d'accompagnement	NAPPE ACCOMPAGNEMENT HORS ISOCROTNE	0	0	0	20053	JARI JOUAMBERT	538266910001	101	32400	LEIN-LAPUJOLLE
étage 2020	Point de prélèvement fils	20053	32983	20626 3830	32	MOUSSEIGNÉ	SAINTE-GERME	43.4880042989758757	43.665871387147978	F	00	Adour Amont (221)	Nappe d'accompagnement	NAPPE ACCOMPAGNEMENT HORS ISOCROTNE	0	0	0	20053	JARI JOUAMBERT	538266910001	101	32400	LEIN-LAPUJOLLE
étage 2020	Point de prélèvement fils	20053	32983	20626 3830	32	MOUSSEIGNÉ	SAINTE-GERME	43.4880042989758757	43.665871387147978	F	00	Adour Amont (221)	Nappe d'accompagnement	NAPPE ACCOMPAGNEMENT HORS ISOCROTNE	0	0	0	20053	JARI JOUAMBERT	538266910001	101	32400	LEIN-LAPUJOLLE
étage 2020	Point de prélèvement fils	20053	32983	20626 3830	32	MOUSSEIGNÉ	SAINTE-GERME	43.4880042989758757	43.665871387147978	F	00	Adour Amont (221)	Nappe d'accompagnement	NAPPE ACCOMPAGNEMENT HORS ISOCROTNE	0	0	0	20053	JARI JOUAMBERT	538266910001	101	32400	LEIN-LAPUJOLLE
étage 2020	Point de prélèvement fils	20053	32983	20626 3830	32	MOUSSEIGNÉ	SAINTE-GERME	43.4880042989758757	43.665871387147978	F	00	Adour Amont (221)	Nappe d'accompagnement	NAPPE ACCOMPAGNEMENT HORS ISOCROTNE	0	0	0	20053	JARI JOUAMBERT	538266910001	101	32400	LEIN-LAPUJOLLE
étage 2020	Point de prélèvement fils	20053	32983	20626 3830	32	MOUSSEIGNÉ	SAINTE-GERME	43.4880042989758757	43.665871387147978	F	00	Adour Amont (221)	Nappe d'accompagnement	NAPPE ACCOMPAGNEMENT HORS ISOCROTNE	0	0	0	20053	JARI JOUAMBERT	538266910001	101	32400	LEIN-LAPUJOLLE
étage 2020	Point de prélèvement fils	20053	32983	20626 3830	32	MOUSSEIGNÉ	SAINTE-GERME	43.4880042989758757	43.665871387147978	F	00	Adour Amont (221)	Nappe d'accompagnement	NAPPE ACCOMPAGNEMENT HORS ISOCROTNE	0	0	0	20053	JARI JOUAMBERT	538266910001	101	32400	LEIN-LAPUJOLLE
étage 2020	Point de prélèvement fils	20053	32983	20626 3830	32	MOUSSEIGNÉ	SAINTE-GERME	43.4880042989758757	43.665871387147978	F	00	Adour Amont (221)	Nappe d'accompagnement	NAPPE ACCOMPAGNEMENT HORS ISOCROTNE	0	0	0	20053	JARI JOUAMBERT	538266910001	101	32400	LEIN-LAPUJOLLE
étage 2020	Point de prélèvement fils	20053	32983	20626 3830	32	MOUSSEIGNÉ	SAINTE-GERME	43.48800429															

Periode	Type de point	N° point	Nom du point de prélèvement	Dpt	Lieu-dit	Commune du point de prélèvement	Coordonnées (WGS84)	Coordonnées V (WGS84)	Section cadastrale	Nombres cadastraux	Périmètre (élémentaire)	Type de ressource	Nom de ressource	Débit autorisé (m³/h)	Volume (m³)	Surface (ha)	N° de point parent	Région sociale	SIRET	Adresse préleveur	CP	commune			
étage 2020	Point de prélèvement parent	1548870746	LA GUIROSE	40	LA GUIROSE	YGOIS SAINT-SATURNIN	0716690061341492	43.919197129092265	D	18	Aire Aval-Andon (3)	Nappe d'accompagnement	NAPPE DU MIOCKENE		78	50 873	18,5	154887	JARAI LA GARBE	3906151100013	300 CHEMIN DE L'AMADE	40110	YGOIS SAINT-SATURNIN		
étage 2020	Point de prélèvement parent	1622413728	PIEVOUTIC	40	PIEVOUTIC	YGOIS SAINT-SATURNIN	0720714226624048	43.970857882504849	E	852	Aire Aval-Andon (3)	Cours d'eau	Riviere LESMANS		15	9 373	4,04	162241	JARAI LA GARBE	3906151100013	300 CHEMIN DE L'AMADE	40110	YGOIS SAINT-SATURNIN		
étage 2020	Point de prélèvement parent	1622413729	LASSIS	40	LASSIS	YGOIS SAINT-SATURNIN	0740015891921452	43.949510416706993	E	181	Aire Aval-Andon (3)	Cours d'eau	Riviere Le Suzan Q405480		25	17 432	7,4	162241	JARAI LA GARBE	3906151100013	300 CHEMIN DE L'AMADE	40110	YGOIS SAINT-SATURNIN		
étage 2020	Point de prélèvement parent	1622613730	CLAUZON	40	CLAUZON	YGOIS SAINT-SATURNIN	07068599127882448	43.94362677804268	E	391	Aire Aval-Andon (3)	Cours d'eau	Riviere le Suzan Q405480		15	7 656	3,3	162261	JARAI LA GARBE	3906151100013	300 CHEMIN DE L'AMADE	40110	YGOIS SAINT-SATURNIN		
étage 2020	Point de prélèvement parent	1758848866	LIETHEN	40	LIETHEN	GELOUX	06435985856173636	43.983358157927524	AE	209	Mont-de-Marsan-Campagne (148)	Nappe d'accompagnement	NAPPE DU MIOCKENE		30	31 343	10	175887	JARAI LA GARBE	3906151100013	300 CHEMIN DE L'AMADE	40110	YGOIS SAINT-SATURNIN		
étage 2020	Point de prélèvement parent	1987777600	CROUZET DE BACH	40	CROUZET DE BACH	SELIZE-MAUBIECO	0609925257289259	43.7666995462371	B	149	Mont-de-Marsan-Campagne (148)	Cours d'eau	LEIS DE LEMHIEVE REALTIME		45	36 900	20,5	198777	JARAI LA GARBE	4002307800013	CHEMIN DE LA GARRIGUE	64166	SELIZE-MAUBIECO		
étage 2020	Point de prélèvement parent	1746415143	RISEAU	40	RISEAU	MAURIN	063653087569307285	43.8400049133092324	B	120	Aire Aval-Andon (3)	Réseaux de distribution	Reseau Collectif ASA DE MAURIN		0	174641	LAGAUBIE	4134736400013	LAGAUBIE	4134736400013	300 CHEMIN DE L'AMADE	40270	MAURIN		
étage 2020	Point de prélèvement parent	1746415144	RISEAU	40	RISEAU	BREITACAN-DE-MARSAN	06451336081443175	43.8400049133092324	B	120	Aire Aval-Andon (3)	Réseaux de distribution	Reseau Collectif ASA DE BREITACAN BASCONS		0	174641	LAGAUBIE	4134736400013	LAGAUBIE	4134736400013	300 CHEMIN DE L'AMADE	40270	MAURIN		
étage 2020	Point de prélèvement parent	1701115158	BUSCAT	40	BUSCAT	TOULOUZETTE	06767204261859758	43.75060231875707	2C	6	Mont-de-Marsan-Campagne (148)	Réseaux de distribution	Riviere Cabas alimentée par ASA GABAS AVON		0	170111	LAGAUBIE	4134736400013	LAGAUBIE	4134736400013	300 CHEMIN DE L'AMADE	40270	MAURIN		
étage 2020	Point de prélèvement parent	153083983	PIETON	40	PIETON	SOUPIROSE	0748015878415878	43.768081896360307	S	261	Aire Aval-Andon (3)	Nappe d'accompagnement	NAPPE DU MIOCKENE		15	8 200	4	153083	JARAI LA GRANGE DE CHALOSSE	5232308800013	6655 AVENUE DE LA CHALOSSE	40250	MAVILS		
étage 2020	Point de prélèvement parent	153139588	AGRASSE	40	AGRASSE	SOUPIROSE	075053234206911278	43.7299923994661301	S	153	Aire Aval-Andon (3)	Nappe souterraine	NAPPE DU MIOCKENE		90	61 500	30	153139	JARAI LA GRANGE DE CHALOSSE	5232308800013	6655 AVENUE DE LA CHALOSSE	40250	MAVILS		
étage 2020	Point de prélèvement parent	1841519285	MAVILS	40	MAVILS	MAVILS	06060485711929823	43.69085917429283	B	49	Mont-de-Marsan-Campagne (148)	Réseaux de distribution	Reseau Collectif ASA DE MANSUY		0	184151	LAGAUBIE	4134736400013	LAGAUBIE	4134736400013	300 CHEMIN DE L'AMADE	40270	MAURIN		
étage 2020	Point de prélèvement parent	2142344PR4507_389	SAS BORDIS	40	SAS BORDIS	GAROS	064674588434028111	43.57659238471395	F	808	Aire Aval-Andon (3)	Cours d'eau	RAYE (LA) REINE DE FRANCE		50	22 500	15	214234	JARAI LA HOIN DE LACOSTE	31073373500013	ROUTE D'ORTHEZ	64410	ORVIENVY		
étage 2020	Point de prélèvement parent	2142344PR4507_4455	LACOSTE	40	LACOSTE	LACOSTE	064553246026393782	43.51423715760445	F	808	Aire Aval-Andon (3)	Retenue diélectrique	LACADRE JEAN-MICHEL 3 461		40	12 000	12	214234	JARAI LA HOIN DE LACOSTE	31073373500013	ROUTE D'ORTHEZ	64410	ORVIENVY		
étage 2020	Point de distribution	3006918677	RISEAU	40	RISEAU	LABRIT	065892602312723254	44.120872413287718	B	120	Mont-de-Marsan-Campagne (148)	Réseaux de distribution	Champ captant + CHEME LANDE DE FORTIS		300691	JARAI LA LANDE DE MOUTOUE	4477569900013	5495 ROUTE DE CAP BOUEF	4477569900013	5495 ROUTE DE CAP BOUEF	40420	ABRIT			
étage 2020	Point de prélèvement fils	388834HPRL_3373_3373	LABRIT	40	LABRIT	LABRIT	0659119519108898939	44.1377978830912117	B	512	Mont-de-Marsan-Campagne (148)	Nappe d'accompagnement	NAPPE DU MIO-PIO-QUATERNAIRE		39265	JARAI LA LANDE DE MOUTOUE	4477569900013	5495 ROUTE DE CAP BOUEF	4477569900013	5495 ROUTE DE CAP BOUEF	40420	ABRIT			
étage 2020	Point de prélèvement parent	146181322	CAPIROUEF	40	CAPIROUEF	LABRIT	060872206131762477	44.133969922782146	A	377	Mont-de-Marsan-Campagne (148)	Nappe d'accompagnement	NAPPE DU MIO-PIO-QUATERNAIRE		21	23 382	7,46	146181	JARAI LA LANDE DE MOUTOUE	4477569900013	5495 ROUTE DE CAP BOUEF	40420	ABRIT		
étage 2020	Point de prélèvement parent	1462331370	SERRE	40	SERRE	LABRIT	060040089675742968	44.132602540379322	B	120	Mont-de-Marsan-Campagne (148)	Nappe d'accompagnement	NAPPE DU MIO-PIO-QUATERNAIRE		25	13 822	4,41	146233	JARAI LA LANDE DE MOUTOUE	4477569900013	5495 ROUTE DE CAP BOUEF	40420	ABRIT		
étage 2020	Point de prélèvement parent	1462833738	FORTENAVES	40	FORTENAVES	LABRIT	065602366975789861	44.10603119746312	C	264	Mont-de-Marsan-Campagne (148)	Nappe d'accompagnement	NAPPE DU MIOCKENE (HELVETIEN)		75	75 400	23,93	146283	JARAI LA LANDE DE MOUTOUE	4477569900013	5495 ROUTE DE CAP BOUEF	40420	ABRIT		
étage 2020	Point de prélèvement parent	3903252942	LANDE DE FORTIS	40	LANDE DE FORTIS	LABRIT	065974471968842004	44.137673629450968	B	120	Mont-de-Marsan-Campagne (148)	Nappe d'accompagnement	NAPPE DU MIOCKENE (AQUATANIEN)		120	49 835	15,9	390325	JARAI LA LANDE DE MOUTOUE	4477569900013	5495 ROUTE DE CAP BOUEF	40420	ABRIT		
étage 2020	Point de distribution	390654HPRL_34869_34869	LANDE DE FORTIS	40	LANDE DE FORTIS	LABRIT	065990387239918495	44.1379232395415215	B	513	Mont-de-Marsan-Campagne (148)	Nappe d'accompagnement	NAPPE DU MIO-PIO-QUATERNAIRE		65	26 955	8,6	390654	JARAI LA LANDE DE MOUTOUE	4477569900013	5495 ROUTE DE CAP BOUEF	40420	ABRIT		
étage 2020	Point de distribution	2931911720	RISEAU	40	RISEAU	ARJUE	064251470034265027	44.046738732348801	A	64	Dozue Aval (149)	Réseaux de distribution	Cheme TECHENE		293191	JARAI LA LEBE	3979379620013	BAQUERAT	3979379620013	300 CHEMIN DE L'AMADE	40210	ARJUE			
étage 2020	Point de distribution	2931911723	RISEAU	40	RISEAU	ARJUE	064082252660075268	44.043869118061161	B	410	Dozue Aval (149)	Réseaux de distribution	Champ captant + CHEME BLAZON		293191	JARAI LA LEBE	3979379620013	BAQUERAT	3979379620013	300 CHEMIN DE L'AMADE	40210	ARJUE			
étage 2020	Point de distribution	2931911724	RISEAU	40	RISEAU	ARJUE	064165203567307943	44.0424351502621214	A	189	Dozue Aval (149)	Nappe d'accompagnement	NAPPE DU MIOCKENE		0	140778	JARAI LA LEBE	3979379620013	BAQUERAT	3979379620013	300 CHEMIN DE L'AMADE	40210	ARJUE		
étage 2020	Point de distribution	2931911725	RISEAU	40	RISEAU	ARJUE	0642310837660262924	44.042310837660262924	A	64	Dozue Aval (149)	Nappe d'accompagnement	NAPPE DU MIOCKENE		0	140778	JARAI LA LEBE	3979379620013	BAQUERAT	3979379620013	300 CHEMIN DE L'AMADE	40210	ARJUE		
étage 2020	Point de distribution	2931911726	RISEAU	40	RISEAU	ARJUE	064062294091819367	44.045047399477596	B	715	Dozue Aval (149)	Nappe d'accompagnement	NAPPE DU MIOCKENE		0	140778	JARAI LA LEBE	3979379620013	BAQUERAT	3979379620013	300 CHEMIN DE L'AMADE	40210	ARJUE		
étage 2020	Point de distribution	2931911727	RISEAU	40	RISEAU	ARJUE	064372644500754019	44.0401384140161625	B	925	Dozue Aval (149)	Nappe d'accompagnement	NAPPE DU MIO-PIO-QUATERNAIRE		30	47 520	13,5	140778	JARAI LA LEBE	3979379620013	BAQUERAT	3979379620013	300 CHEMIN DE L'AMADE	40210	ARJUE
étage 2020	Point de distribution	2931911728	RISEAU	40	RISEAU	ARJUE	06404813271138966	44.04507459100043	B	715	Dozue Aval (149)	Nappe d'accompagnement	NAPPE DU MIOCKENE		115	109 120	31	140778	JARAI LA LEBE	3979379620013	BAQUERAT	3979379620013	300 CHEMIN DE L'AMADE	40210	ARJUE
étage 2020	Point de distribution	2931911729	RISEAU	40	RISEAU	ARJUE	064375719264682108	44.04507459100043	B	64	Dozue Aval (149)	Nappe d'accompagnement	NAPPE DU MIOCKENE		83	90 800	13	140778	JARAI LA LEBE	3979379620013	BAQUERAT	3979379620013	300 CHEMIN DE L'AMADE	40210	ARJUE
étage 2020	Point de distribution	2931911730	RISEAU	40	RISEAU	ARJUE	064241098729270534	44.046612082118586	A	64	Dozue Aval (149)	Nappe d'accompagnement	NAPPE DU MIOCKENE		130	70 400	20	140778	JARAI LA LEBE	3979379620013	BAQUERAT	3979379620013	300 CHEMIN DE L'AMADE	40210	ARJUE
étage 2020	Point de distribution	2931911731	RISEAU	40	RISEAU	ARJUE	064566573862107488	43.808927298282555	C	40	Aire Aval-Andon (3)	Nappe d'accompagnement	NAPPE DU MIOCKENE		0	18997	JARAI LA LEBE	4433558300013	203 ROUTE DE LA LEBE	4433558300013	203 ROUTE DE LA LEBE	40500	AINA		
étage 2020	Point de distribution	2931911732	RISEAU	40	RISEAU	CAUNA	064792475908412217	43.772736930949047	C	266	Aire Aval-Andon (3)	Retenue diélectrique	NAPPE DU MIOCKENE		0	19382	JARAI LA LEBE	4433558300013	203 ROUTE DE LA LEBE	4433558300013	203 ROUTE DE LA LEBE	40500	AINA		
étage 2020	Point de distribution	2931911733	RISEAU	40	RISEAU	LAMOTHE	065627604953290618	43.8099619253290618	C	49	Aire Aval-Andon (3)	Réseaux de distribution	Reserv LAITOUX (1500 m³)		17 000	10	293191	JARAI LA LEBE	4433558300013	203 ROUTE DE LA LEBE	4433558300013	203 ROUTE DE LA LEBE	40500	AINA	
étage 2020	Point de distribution	2931911734	RISEAU	40	RISEAU	LAMOTHE	06559287311312126	43.8088719086581904	C	40	Aire Aval-Andon (3)	Retenue diélectrique	Reserv LAITOUX (1500 m³)		30	1 500	0,8	293191	JARAI LA LEBE	4433558300013	203 ROUTE DE LA LEBE	4433558300013	203 ROUTE DE LA LEBE	40500	AINA
étage 2020	Point de distribution	2931911735	RISEAU	40	RISEAU	LAMOTHE	065606766046847003	43.809381278604414	C	39	Aire Aval-Andon (3)	Nappe d'accompagnement	NAPPE DU MIOCKENE		30	11 160	6,2	293191	JARAI LA LEBE	4433558300013	203 ROUTE DE LA LEBE	4433558300013	203 ROUTE DE LA LEBE	40500	AINA
étage 2020	Point de distribution	2931911736	RISEAU	40	RISEAU	CAUNA	064209149091742005	43.772736930949047	C	166	Aire Aval-Andon (3)	Nappe d'accompagnement	NAPPE ALLUVIALE CONVENTION CAMP		40	9 900	5,5	19382	JARAI LA LEBE	4433558300013	203 ROUTE DE LA LEBE	4433558300013	203 ROUTE DE LA LEBE	40500	AINA
étage 2020	Point de distribution	2931911737	RISEAU	40	RISEAU	AURICE	06582376740099117	43.8055236740099117	C	311	Aire Aval-Andon (3)	Retenue diélectrique	Reserv PEYROUTIC (1300 m³)		35	3 300	0,8	293191	JARAI LA LEBE	4433558300013	203 ROUTE DE LA LEBE	4433558300013	203 ROUTE DE LA LEBE	40500	AINA
étage 2020	Point de distribution	2931911738	RISEAU	40	RISEAU	BOOS	065900153446126455	43.894679008484335	C	299	Aire Aval-Andon (3)	Réseaux de distribution	Champ captant BOOS		299	1 999	0,6	293191	JARAI LA LEBE	4433558300013	203 ROUTE DE LA LEBE	4433558300013	203 ROUTE DE LA LEBE	40500	AINA
étage 2020	Point de distribution	2931911739	RISEAU	40	RISEAU	BOOS	065900153446126455	43.894679008484335	C	299	Aire Aval-Andon (3)	Réseaux de distribution	Champ captant SARTHOU		299	1 999	0,6	293191	JARAI LA LEBE	4433558300013	203 ROUTE DE LA LEBE	443355830			

Année	Période	Type de point	N° point	N° du point de prélevement	Dpt	Licé-dit	Commune du point de prélevement	Coordonnées X (WGS84)	Coordonnées Y (WGS84)	Section cadastrale	Nom du propriétaire	Nature de la ressource	Nom de ressource	Débit autorisé (m³/h)	Volume (m³)	Surface (ha)	N° de point de prélevement	Raison sociale	SIRET	Adresse préleveur	CP	Commune	
étage 2020		Point de prélevement parent	1605512397	40	CACHON	VILLENAVE	48.3380784092599003	43.953172801159836	C 344	Aval-Campagne (141)	Cours d'eau	Rivière Lou Sartins	Rivière Lou Sartins	35	17 400	7,5	1605512397	LABARRIÈRE	348749920001	275 CHEMIN DE CANTÉGRIT LAVIGNE	410	MORCENNES	
étage 2020		Point de prélevement parent	1943401643	60	MAISSINVAUX	VILLENAVE	48.33847021229605	43.93737011892746	D 198	Aval-Campagne (141)	Cours d'eau	NAPPE DU MIOCENE (HELVETHIN)	NAPPE DU MIOCENE (HELVETHIN)	50	8 110	2,84	1943401643	LABARRIÈRE	348749920001	275 CHEMIN DE CANTÉGRIT LAVIGNE	410	MORCENNES	
étage 2020		Point de prélevement parent	1614018249	40	CACHON	VILLENAVE	48.3380784092599003	43.953172801159836	AY 26	Lays (142)	Cours d'eau	Rivière Lou Sartins	Rivière Lou Sartins	65	2 900	19,02	1614018249	LABARRIÈRE	348749920001	275 CHEMIN DE CANTÉGRIT LAVIGNE	410	MORCENNES	
étage 2020		Point de prélevement parent	1644317375	40	BOIS-SAN-BARRIE	SALIGNAC-ET-CAMBRAN	1.0082348710803176	43.67120313932605	AY 53	Lays (142)	Cours d'eau	Rivière Lou Sartins	Rivière Lou Sartins	20	20 410	17	1644317375	LABARRIÈRE	348749920001	65 ROUTE DE LA FORET	410	SALIGNAC-ET-CAMBRAN	
étage 2020		Point de prélevement parent	1801718236	40	RESEAU	PECORADE	40.367403110831802129	43.649547315910403		Aire Aval-Audon (3)	Réseau de distribution	Reseau Collectif ASA DE PECORADE	Reseau Collectif ASA DE PECORADE	0		0	1801718236	LABASTARRE	321678970001	LABASTARRE	65000	PECORADE	
étage 2020		Point de prélevement parent	1812413431	40	RESEAU	GRAULNE	40.36140078604867147	43.65223600033241		Aire Aval-Audon (3)	Réseau de distribution	Reseau Collectif ASA DE GRAULNE	Reseau Collectif ASA DE GRAULNE	0		0	1812413431	LABASTARRE	321678970001	LABASTARRE	65000	PECORADE	
étage 2020		Point de prélevement parent	2092341152	2019.902.39.1.020		VIDOUZE	40.330722907100710245	43.4576608526022247		Plaine-Audon (222)	Cours d'eau	Reseau Collectif ASA DE VIDOUZE	Reseau Collectif ASA DE VIDOUZE	0		0	2092341152	LABASTARRE	321678970001	LABASTARRE	65000	VIDOUZE	
étage 2020		Point de prélevement parent	200052629	2019.902.39.1.035	64	Haget	CASTERA-LOUBIX	40.042832446865619627	43.411403278186601		Lotus-Aros-Estues (222)	Cours d'eau	LOUET REALIMENTE	45	9 976	5,8	200052629	JARLABAT	414528820001	3 Village	65000	VIDOUZE	
étage 2020		Point de prélevement parent	200062629	2019.902.39.1.035	64	Jan Arrouquillou	LABAUT	40.02788208976375437	43.42093968780254		Lotus-Aros-Estues (222)	Cours d'eau	LOUET REALIMENTE	45	9 976	5,8	200062629	JARLABAT	414528820001	3 Village	65000	VIDOUZE	
étage 2020		Point de prélevement parent	211973904	2019.902.39.1.020	65		VIDOUZE	40.04134007401866563	43.459604378131282		Lotus-Aros-Estues (222)	Cours d'eau	LOUET REALIMENTE	66	15 133	37,88	211973904	JARLABAT	414528820001	3 Village	65000	VIDOUZE	
étage 2020		Point de prélevement parent	234104000	2019.902.39.1.035	64	Pauchellou	CACHON	40.0437830012916644338	43.953172801159836		Lotus-Aros-Estues (222)	Cours d'eau	LOUET REALIMENTE	45	9 976	5,8	234104000	JARLABAT	414528820001	3 Village	65000	VIDOUZE	
étage 2020		Point de prélevement parent	1996323161	2019.902.39.1.027	64		CASTERA-LOUBIX	40.0434373881806683	43.46652511117625		Lotus-Aros-Estues (222)	Cours d'eau	LOUET REALIMENTE	66	15 133	37,88	1996323161	JARLABAT	414528820001	3 Village	65000	VIDOUZE	
étage 2020		Point de prélevement parent	167323269	40	BRENOUAS	FARGUES	40.45111008332407828	43.740959019030107	II	164	Aire Aval-Audon (3)	Réseau décomecté	Reseau BRENOUAS (50000 m³)	50	47 000	27,27	167323269	JARLABAT	340734200001	BRENOUET	65000	FARGUES	
étage 2020		Point de prélevement parent	169232976	2019.902.39.1.001	40	BRENOUAS	MONTCAILLARD	40.4787858603232171	43.740667824003232171		164	Aire Aval-Audon (3)	Réseau décomecté	Reseau BRENOUAS (50000m³)	60	36 000	20	169232976	JARLABAT	340734200001	BRENOUET	65000	FARGUES
étage 2020		Point de prélevement parent	17721268	2019.902.39.1.001	40	BRENOUAS	FARGUES	40.45122114369598484	43.74118344418135		164	Aire Aval-Audon (3)	Réseau décomecté	Reseau BRENOUAS (50000m³)	60	36 000	20	17721268	JARLABAT	340734200001	BRENOUET	65000	FARGUES
étage 2020		Point de prélevement parent	193RL35_2016n22_2016	2016																			
étage 2020		Point de prélevement parent	208673	2019.902.39.1.012	32	LABARTHÈTE	LABARTHÈTE	40.155394227238017479	43.6118478390183384			Audon Amont (211)	Cours d'eau	ADOUR CANAUX ET SES AFFLUENTS	0	0	0	208673	JARLABORDE	3983660430001	7HELIN	32400	LABARTHÈTE
étage 2020		Point de prélevement parent	20868318	2019.902.39.1.012	32	Belin	LABARTHÈTE	40.16591173561357717	43.6128917099317574			Audon Amont (211)	Réseau décomecté	Belin_3217008	45	35 000	18,42	20868318	JARLABORDE	3983660430001	7HELIN	32400	LABARTHÈTE
étage 2020		Point de prélevement parent	168162415	40	GARROT	SANCTI-COLOMBE	40.562749067570731004	43.6736701177429001	D	775	Aire Aval-Audon (3)	Réseau décomecté	Reseau GARROT (22000 m³)	45	13 300	13,3	168162415	JARLABORDE	41178460001	MAISON HEOUGAS	40700	JAGETMAY	
étage 2020		Point de prélevement parent	1695712586	40	GARROT	SANCTI-COLOMBE	40.56119817556279004	43.699685075222885	D	882	Aire Aval-Audon (3)	Source	SOURCE ET RUISSELLEMENT	41	1687	0,40	1695712586	JARLABORDE	41178460001	MAISON HEOUGAS	40700	JAGETMAY	
étage 2020		Point de prélevement fils	289928666	2019.902.39.1.043	32	ANNIUX	ANNIUX	40.2421238704076497	43.6468892023977549		146	Lays (140)	Cours d'eau	LEIS DE LEMBEY REALIMENTE	27084	49 000	10,8	289928666	JARLABORDE	4231674300001	aborderette	32400	ANNIUX
étage 2020		Point de prélevement fils	292732963	2019.902.39.1.043	32	ANNIUX	ANNIUX	40.23616353045356346	43.644841863282865		146	Lays (140)	Cours d'eau	LEIS DE LEMBEY REALIMENTE	27084	49 000	10,8	292732963	JARLABORDE	4231674300001	aborderette	32400	ANNIUX
étage 2020		Point de prélevement parent	27804367	2019.902.39.1.043	32	ANNIUX	ANNIUX	40.2324096973850136	43.633275315386081		146	Lays (140)	Cours d'eau	LEIS DE LEMBEY REALIMENTE	38	27 000	15	27804367	JARLABORDE	4231674300001	aborderette	32400	ANNIUX
étage 2020		Point de prélevement parent	198312003	2019.902.39.1.015	64	lasepp	LANLONGUE	40.18813171274012153	43.481783307760723		146	Lays (140)	Cours d'eau	LEIS DE GARLN REALIMENTE	45	18 000	10	198312003	JARLABURTHE	433127370001	Chemin Laburthe	64500	ANNECUBE
étage 2020		Point de prélevement parent	198342036	2019.902.39.1.039	64	SEVIGNAC	SEVIGNAC	40.26309113820794376	43.26309113820794376		146	Lays (140)	Cours d'eau	GABAS REALIMENTE	45	18 000	10	198342036	JARLABURTHE	433127370001	Chemin Laburthe	64500	ANNECUBE
étage 2020		Point de prélevement fils	194894818	2019.902.39.1.011	64	LANNECALBUI	LANNECALBUI	40.2746715287067052	43.648591487116665		146	Lays (140)	Réseau décomecté	ROMIQUE GILBERT 159	25	21 000	9	194894818	JARLABURTHE	433127370001	Chemin Laburthe	64500	ANNECUBE
étage 2020		Point de prélevement parent	1848162415	2019.902.39.1.012	32	SKIN	SKIN	40.041516784626270621	43.648591487116665		146	Lays (140)	Cours d'eau	ROUILLON REALIMENTE	40	26 400	18	1848162415	JARLABURTHE	433127370001	Chemin Laburthe	64500	ANNECUBE
étage 2020		Point de prélevement fils	257901846	2019.902.39.1.015	65	CHELLE-DEBAT	CHELLE-DEBAT	40.2303982141558042	43.2914810244771623		146	Lays (140)	Cours d'eau	ARROS REALIMENTE	0	21332	0	257901846	JARLABURTHE	433127370001	ROUTE DE CABANAC	65350	CHELLE-DEBAT
étage 2020		Point de prélevement fils	267992316	2019.902.39.1.015	65	CHELLE-DEBAT	CHELLE-DEBAT	40.2303376950912449	43.2907378950912449		146	Lays (140)	Cours d'eau	ARROS REALIMENTE	0	21332	0	267992316	JARLABURTHE	433127370001	ROUTE DE CABANAC	65350	CHELLE-DEBAT
étage 2020		Point de prélevement parent	21123171	2016.907.32.1.015	65	CHELLE-DEBAT	CHELLE-DEBAT	40.2303982141558042	43.2914810244771623		146	Lays (140)	Cours d'eau	ARROS REALIMENTE	157	117 819	62,01	21123171	JARLABURTHE	433127370001	ROUTE DE CABANAC	65350	CHELLE-DEBAT
étage 2020		Point de prélevement parent	395816445	2019.902.39.1.015	65	BEDAT	TERRES-BAINS	40.1108633097981982	43.684554689191284	AA	13	Si Vincent-Gaves (155)	Cours d'eau	Si Vincent-Gaves (155)	35	29 238	13,3	395816445	JARLABORDE	41178460001	CHENIN DE TESTELADE	40900	TERRES-BAINS
étage 2020		Point de prélevement parent	27085869	2019.902.39.1.040	32	BOURDEU	PROJAN	40.2515062945072205	43.612013722181679		146	Lays (140)	Cours d'eau	LEIS DE GARLN REALIMENTE	43	18 000	10	27085869	JARLABORDE	41178460001	705 DE LA RAMONNET - LD AU LUC	32400	ANNIUX
étage 2020		Point de prélevement parent	200872379	2019.902.39.1.036	65	GARDÈRES	GARDÈRES	40.120900370284654382	43.303732948311458		146	Lays (140)	Cours d'eau	LEIS DE LEMBEY REALIMENTE	8	5 400	3	200872379	JARLABORDE	3346689100002	chemin de Mazeres	65350	GARDÈRES
étage 2020		Point de prélevement parent	154241430	40	RESEAU	MAURIN	40.3653580979037285	43.830440913039234		146	Lays (140)	Réseau de distribution	Reseau Collectif ASA DE MAURIN	138	17 920	6,2	154241430	JARLABORDE	381129200001	PLAC DE L'EGLISE	40380	MAURIN	
étage 2020		Point de prélevement parent	156291389	2019.902.39.1.015	65	RESEAU	RESEAU	40.70211810621810621	43.61910261810621	PL	3	Aire Aval-Audon (3)	Cours d'eau	RESEAU REALIMENTE	40	7 800	6	156291389	JARLABORDE	404910020001	CHENIN DE TESTELADE	40900	CASTELNON
étage 2020		Point de prélevement parent	156794091	2019.902.39.1.021	65	CACHAOU	CASTEL-SARRAZIN	40.72709120094224816	43.611642928018898	PC	51	Lays (142)	Cours d'eau	Reseau Collectif ASA DE CACHAOU	40	5 190	3,46	156794091	JARLABORDE	404910020001	QUARTIER CARRIERE - VILLA MIMOSA	64190	ASTEIBON
étage 2020		Point de prélevement parent	162882878	2019.902.39.1.021	65	CACHAOU	CASTEL-SARRAZIN	40.7270950929674854	43.61243883734609	PC	53	Lays (142)	Cours d'eau	Rivière Lay de Beam alimentée par CACG/AVG/ELONGUE	40	5 190	3,46	162882878	JARLABORDE	404910020001	QUARTIER CARRIERE - VILLA MIMOSA	64190	ASTEIBON
étage 2020		Point de prélevement parent	184223072	40	RESEAU	CASTEL-SARRAZIN	40.7688060208909297	43.61910261810621		146	Lays (142)	Cours d'eau	Reseau Collectif AV CASTEL SARRAZIN	162882878	40 900	3,46	184223072	JARLABORDE	404910020001	QUARTIER CARRIERE - VILLA MIMOSA	64190	ASTEIBON	
étage 2020		Point de prélevement parent	443174363	2019.902.39.1.015	65	TESTELADE	BASCONS	40.42391128193144887	43.83123731544887		146	Lays (140)	Cours d'eau	RESEAU REALIMENTE	38	29 238	13,3	443174363	JARLABORDE	41178460001	CHENIN DE TESTELADE	40900	BASCONS
étage 2020		Point de prélevement fils	451712633	2019.902.39.1.015	65	TESTELADE	BASCONS	40.4412007280061814	43.815060478287485	OF	43	Aire Aval-Audon (3)	Nappe souterraine	NAPPE DU MIOCENE (ARMAGNAC)	0	38838	0	451712633	JARLABORDE	3447013100001	CHENIN DE TESTELADE	40900	BASCONS
étage 2020		Point de prélevement parent	14116176	2019.902.39.1.015	65	ARTIGUE - BATS	BASCONS	40.4448248644178163	43.829063087528576	CF	352	Aire Aval-Audon (3)	Nappe souterraine	NAPPE DU MIOCENE (ARMAGNAC)	80	90 000	50	14116176	JARLABORDE	34470131000			

Année	Type de point	N° point	Nom du point de prélèvement	Dpt	Lieu-dit	Commune du point de prélèvement	Coordonnées X (WGS84)	Coordonnées Y (WGS84)	Section cadastrale	Nom du cadastre	Primaire/déclaratoire	Nom de ressource	Débit autorisé (m³/h)	Volume (m³)	Surface (ha)	N° de point parent	Raison sociale	SIRET	Adresse préleveur	CP	commune	
étage 2020	Point de distribution	182020	6648	40	RESEAU	SAINTE-LOUBÈRE	41.021207322820	52091866			Aire Aval-Audon (3)	Réseau de distribution	Reseau Collectif ASA DES PMS SAINT LOUBÈRE 2	0	0	182020	FARI LAMARQUETTE	403770000022	900 CHEMIN DE LOCHES	40200	CASTELNAU-TURSAN	
étage 2020	Point de distribution parent	1821	6663	40	RESEAU	SAINTE-LOUBÈRE	41.021207322820	52087486			Aire Aval-Audon (3)	Réseau de distribution	Reseau Collectif ASA DES PMS SAINT LOUBÈRE 4	0	0	1821	FARI LAMARQUETTE	403770000022	900 CHEMIN DE LOCHES	40200	CASTELNAU-TURSAN	
étage 2020	Point de distribution	21404	14788	1533	40	RESEAU	SAINTE-LOUBÈRE	41.004159678454	52451584		100	RESEAU	Reseau Collectif ASA DES PMS SAINT LOUBÈRE 1	60	37 000	21	40494	FARI LAMARQUETTE	403770000022	900 CHEMIN DE LOCHES	40200	CASTELNAU-TURSAN
étage 2020	Point de distribution	29526	11906	40	PLAISANCE	BAGETS	0.80282581661	7087406		100	Lays (142)	Réseau décomposé	Reservoir PLAISANCE (13000 m³)	0	0		FARI LAMBERT	424037600004	ROUTE DE GIBRET	40380	BAGETS	
étage 2020	Point de distribution	30323	9345	40	RESEAU	BAGETS	0.795420911737	161958		100	Lays (142)	Réseau de distribution	Reservoir SPT LAINS	0	0	30323	FARI LAMBERT	424037600004	ROUTE DE GIBRET	40380	BAGETS	
étage 2020	Point de distribution parent	16573	10678	5903	40	BAGETS	0.8797837985	5903074		100	Lays (142)	Réseau décomposé	Reservoir BILE (6000 m³)	80	9 000	6	16573	FARI LAMBERT	424037600004	ROUTE DE GIBRET	40380	BAGETS
étage 2020	Point de distribution parent	16574	11007	40	RESEAU	BERNCAZAUX	0.807411360425	7527902		100	Lays (142)	Réseau décomposé	Reservoir BILE (6000 m³)	80	5 000	333	16574	FARI LAMBERT	424037600004	ROUTE DE GIBRET	40380	BAGETS
étage 2020	Point de distribution parent	16577	13000	40	SPLAINS		0.80631625268	5011562		100	Lays (142)	Réseau décomposé	Reservoir SPLAINS (13000 m³)	60	6 500	5	16577	FARI LAMBERT	424037600004	ROUTE DE GIBRET	40380	BAGETS
étage 2020	Point de distribution parent	17878	PRJ_40_35707_35707_13190	40	PLAISANCE	DONZACQ	0.803643682728	7285268		100	Lays (142)	Cours d'eau	Ruisseau affluant Cazeaux CA011070	11 250	7,5		FARI LAMBERT	424037600004	ROUTE DE GIBRET	40380	BAGETS	
étage 2020	Point de distribution parent	18035	8007	40	RESEAU	CAUPENNE	0.75445102585	19831578		100	Lous (147)	Réseau de distribution	Reseau Collectif ASA DES COTEAUX DE CAUPENNE	0	0	18035	FARI LAMBERT	424037600004	ROUTE DE GIBRET	40380	BAGETS	
étage 2020	Point de distribution parent	18035	9015	40	BILE	BAGETS	0.79809783239	970679		100	Lays (142)	Source	SOURCE ET RUISSELLEMENT	2 160	1,44		FARI LAMBERT	424037600004	ROUTE DE GIBRET	40380	BAGETS	
étage 2020	Point de distribution parent	18035	9016	40	BAGETS	BAGETS	0.8072952506	108075		100	Lays (142)	Source	SOURCE ET RUISSELLEMENT	3 345	2,23		FARI LAMBERT	424037600004	ROUTE DE GIBRET	40380	BAGETS	
étage 2020	Point de distribution parent	18037	3947	40	SPLAINS	BAGETS	0.8080171933	365249		100	Lays (142)	Source	SOURCE ET RUISSELLEMENT	0	0		FARI LAMBERT	424037600004	ROUTE DE GIBRET	40380	BAGETS	
étage 2020	Point de distribution parent	17111	3149	40	RESEAU	SAINTE-JEAN-DE-MARSSACQ	1.25523896501	92005		100	St Vincent-Gaves (155)	Réseau de distribution	Reseau Collectif DE SAINT JEAN DE MARSSACQ	0	0	17111	FARI LAMOTHE	428823600007	90 CHEMIN DE LUHUYTE	40390	SAINTE-LAURENTE-DE-SOISS	
étage 2020	Point de distribution parent	17247	13901	40	RESEAU	SAINTE-ETIENNE-D'ORTHE	1.18820765789	84831		100	St Vincent-Gaves (155)	Réseau de distribution	Reseau Collectif ASA DE CANSABAHE	0	0	17247	FARI LAMOTHE	428823600007	90 CHEMIN DE LUHUYTE	40390	SAINTE-LAURENTE-DE-SOISS	
étage 2020	Point de distribution	30512	1001	40	BELLEVEUE	AIRE-SUR-L'ADOUR	0.713699271	279617		100	Aire Aval-Audon (3)	Réseau de distribution	Reseau Collectif ASA DES PMS SAINT LOUBÈRE 2	0	0	30512	FARI LANDEZK	378528400020	ROUTE DE GAZTANA	40200	MOURIES	
étage 2020	Point de distribution	30512	1002	40	BELLEVEUE	AIRE-SUR-L'ADOUR	0.23685125287	236552		100	Aire Aval-Audon (3)	Nappe d'accompagnement	NAPPE ALLIUALE DES TERRASSES RECENTES	0	0	14054	FARI LANDEZK	378528400020	ROUTE DE GAZTANA	40200	MOURIES	
étage 2020	Point de distribution	28650	41977	40	BELLEVEUE	AIRE-SUR-L'ADOUR	0.23687087125	690974		100	Aire Aval-Audon (3)	Nappe d'accompagnement	NAPPE ALLIUALE DES TERRASSES RECENTES	0	0	14054	FARI LANDEZK	378528400020	ROUTE DE GAZTANA	40200	MOURIES	
étage 2020	Point de distribution	14054	40	BELLEVEUE	AIRE-SUR-L'ADOUR	0.237586526	4437121		100	Aire Aval-Audon (3)	Nappe d'accompagnement	NAPPE ALLIUALE DES TERRASSES RECENTES	40	20 790	11,55	14054	FARI LANDEZK	378528400020	ROUTE DE GAZTANA	40200	MOURIES	
étage 2020	Point de distribution parent	17228	13849	40	RESEAU	MIRAMONT-SERRACQ	0.272962084	1011257		100	Lays (142)	Réseau de distribution	Reseau Collectif ASA DE MAURIES	60	8 947	4,44	17228	FARI LANDEZK	378528400020	ROUTE DE GAZTANA	40200	MOURIES
étage 2020	Point de distribution parent	16615	19373	40	TAULADE	BRASSEMOLY	0.679707589	68306205		100	Lays (142)	Réseau décomposé	Reservoir TAULADE (60000 m³)	49	25 000	21	16615	FARI LANEVRE	378405900003	DEDELYRE	40700	SAINTE-CROIX-CHALOSSE
étage 2020	Point de distribution parent	39073	5586	40	TAULADE	BRASSEMOLY	0.67965884270	8448927		100	Lays (142)	Source	RUISSELLEMENT	0	0	39073	FARI LANEVRE	378405900003	DEDELYRE	40700	SAINTE-CROIX-CHALOSSE	
étage 2020	Point de distribution	26313	65759	65202884	40	VIC-EN-BIGORRE	0.0675259986	3405066		46	Adour (201)	Nappe d'accompagnement	Nappe alluviale de l'Adour hors isochrone	0	0	26313	FARI LANGLA	791980520010	Quartier Ballo	65000	VIC-EN-BIGORRE	
étage 2020	Point de distribution	26313	65759	65202885	40	VIC-EN-BIGORRE	0.0675259986	3405066		113	Adour (201)	Nappe d'accompagnement	Nappe alluviale de l'Adour hors isochrone	0	0	26313	FARI LANGLA	791980520010	Quartier Ballo	65000	VIC-EN-BIGORRE	
étage 2020	Point de distribution	26313	65759	65202886	40	VIC-EN-BIGORRE	0.06007411	30335268		4	Adour (201)	Nappe d'accompagnement	Nappe alluviale de l'Adour hors isochrone	0	0	26313	FARI LANGLA	791980520010	Quartier Ballo	65000	VIC-EN-BIGORRE	
étage 2020	Point de distribution	26313	65759	65202887	40	VIC-EN-BIGORRE	0.0661239985	7020975		4	Adour (201)	Nappe d'accompagnement	Nappe alluviale de l'Adour hors isochrone	0	0	26313	FARI LANGLA	791980520010	Quartier Ballo	65000	VIC-EN-BIGORRE	
étage 2020	Point de distribution	26313	65759	65202888	40	VIC-EN-BIGORRE	0.0609926	1587129448		40	Adour (201)	Nappe d'accompagnement	Nappe alluviale de l'Adour hors isochrone	0	0	26313	FARI LANGLA	791980520010	Quartier Ballo	65000	VIC-EN-BIGORRE	
étage 2020	Point de distribution	26313	65759	65202889	40	VIC-EN-BIGORRE	0.0638814	669991716		40	Adour (201)	Nappe d'accompagnement	Nappe alluviale de l'Adour hors isochrone	0	0	26313	FARI LANGLA	791980520010	Quartier Ballo	65000	VIC-EN-BIGORRE	
étage 2020	Point de distribution	26313	65759	65202890	40	VIC-EN-BIGORRE	0.062071539	68872352		15	Adour (201)	Nappe d'accompagnement	Nappe alluviale de l'Adour hors isochrone	0	0	26313	FARI LANGLA	791980520010	Quartier Ballo	65000	VIC-EN-BIGORRE	
étage 2020	Point de distribution	26313	65759	65140123	40	VIC-EN-BIGORRE	0.06101236	2207373282		13	Adour (201)	Cours d'eau	L'Etch	60	15 428	8,5	26313	FARI LANGLA	791980520010	Quartier Ballo	65000	VIC-EN-BIGORRE
étage 2020	Point de distribution parent	26319	65759	65202878	40	ARAGNAN	0.0617341773	1446811		439	Adour (201)	Nappe d'accompagnement	Nappe alluviale de l'Adour hors isochrone	235	89 788	44,56	26319	FARI LANGLA	791980520010	Quartier Ballo	65000	VIC-EN-BIGORRE
étage 2020	Point de distribution parent	26319	65759	65202882	40	VIC-EN-BIGORRE	0.070093104	42414908		37	Adour (201)	Nappe d'accompagnement	Nappe alluviale de l'Adour hors isochrone	60	6 947	4,44	26319	FARI LANGLA	791980520010	Quartier Ballo	65000	VIC-EN-BIGORRE
étage 2020	Point de distribution parent	3293L396_20160625_20166	20489	40	ALECHALAN	LASSERADE	0.0483099532	786238676		40	Adour (201)	Nappe d'accompagnement	NAPPE ACCOMPAGNEMENT HORS ISOCHRON	35	28 214	14	20489	FARI LANNAFOERT	38130171200018	Chemin de Lacpé	32160	ASSERADE
étage 2020	Point de distribution parent	3293L396_32199004_32199	20490	40	A Coutin	LASSERADE	0.0495980946	7884726		40	Adour (201)	Nappe d'accompagnement	NAPPE ACCOMPAGNEMENT HORS ISOCHRON	12 000	6,32	20490	FARI LANNAFOERT	38130171200018	Chemin de Lacpé	32160	ASSERADE	
étage 2020	Point de distribution parent	20491	905	40	Aux Bahnaouzas	LASSERADE	0.05396055304	8489171		121	Adour (201)	Réseau décomposé	Aux Bahnaouzas 32199005	19 000	10	20491	FARI LANNAFOERT	38130171200018	Chemin de Lacpé	32160	ASSERADE	
étage 2020	Point de distribution parent	21131	881	2004	907	34	1 285	40	ARROS REALTEZ (225)	Cours d'eau	ARROS REALTEZ	25	19 000	10	21131	FARI LANNAFOERT	38130171200018	Chemin de Lacpé	32160	ASSERADE		
étage 2020	Point de distribution parent	19931	1014	40	BARBARAC-VILLENAVE	BARBARAC-VILLENAVE	0.235114312	121266281		146	Adour (201)	Réseau décomposé	LES DES GARLON REALTEZ	80	19 000	80	19931	FARI LANNAFOERT	410429530001	CHIMEN DE LARRIBERE	64300	LARRIBERE
étage 2020	Point de distribution parent	21374	4493M307	574	64	BALBARAC-MAXIMUS	0.2496172605	259406		40	Aire Aval-Audon (3)	Réseau décomposé	LA D'ICLOS 596	40	5 000	5	21374	FARI LANNE	410429530001	BALBARAC - CHEMIN DE LARRIBERE	64300	LARRIBERE
étage 2020	Point de distribution parent	19077	5629	40	RESEAU	PECORADE	0.36740311083	3801629		100	Aire Aval-Audon (3)	Réseau de distribution	Reseau Collectif ASA DE PECORADE	0	0	19077	FARI LAOULE	4004195100002	ROUTE DE ST SEVER	40300	LASSIN	
étage 2020	Point de distribution parent	19623	7297	40	LA BARTHE DE BAS	ERIST	1.207439258	36094272		160	St Vincent-Gaves (155)	Cours d'eau	Riviere Adour	30	5 353	3,51	19623	FARI LAYREY	4093617700022	612 ROUTE DE SAINT-LOUIS-LES-MINES	40300	ORIST
étage 2020	Point de distribution parent	16679	5295	40	SAINTE-BAUBERT	SAINTE-BAUBERT	0.72149398	12744929		100	Lays (142)	Réseau décomposé	Reservoir BILE (60000 m³)	30	11 700	6,0	16679	FARI LAPACE	3998027500014	ROUTE DE GAZTANA	40200	MAURIES
étage 2020	Point de distribution parent	16679	5295	40	LAPLACE	GAUJACQ	0.720317831	20101274		77	Lays (142)	Réseau décomposé	Reservoir LAPLACE (6700 m³)	30	6 700	6,7	16679	FARI LAPACE	3998027500014	LAPLACE	40300	GAUJACQ
étage 2020	Point de distribution parent	18855	99317	40	LAPLACE	GAUJACQ	0.720536346	49029751		68	Lays (142)	Source	SOURCE ET RUISSELLEMENT	16	1 740	13,95	18855	FARI LAPACE	3998027500014	LAPLACE	40300	GAUJACQ
étage 2020	Point de distribution parent	3293L396_32099619_32096	20492	40	Torrebou	CAZALBON	0.00924716668	10851165		15	Douze Amont (150)	Réseau décomposé	Torrebou 32099619	24 000	12,63	20492	FARI LAPORTE	37926373400012	Lassale	32150	CAZALBON	
étage 2020	Point de distribution parent	20662	303	40	BIAOU	MAULEON-D'ARMAGNAC	0.16966872501	78808		100	Adour (201)	Réseau décomposé	BIAOU 32244003	80 000	42,11	20662	FARI LAPORTE	41861134000019	28 route de turbes	32240	MAULEON-D'ARMAGNAC	
étage 2020	Point de distribution	23413	65345	65100638	40	MOMÈRES	0.1168274589	3746623		326	Adour (201)	Cours d'eau	Système Alarie	5	2400	1,61	23413	FARI LAPORTE	5040216010019	28 route de turbes	65360	MOMÈRES
étage 2020	Point de distribution	23413	65345	65100639	40	MOMÈRES	0.1168274589	3746623		113	Adour (201)	Cours d'eau	Système Alarie	11	700	0,78	23413	FARI LAPORTE	5040216010019			

Année	Période	Type de point	N° cadastre	Nom du point de prélèvement	Dpt	Lieu-dit	Commune du point de prélèvement	Coordonnées (WGS84)	Coordonnées V (WGS84)	Section cadastrale	Nom du cadastre	Prénoms élémentaire	Type de ressource	Nom de ressource	Débit autorisé (m³/h)	Volumen (m³)	Surface (ha)	N° de point parent	Raison sociale	SIRET	Adresse prélevée	CP	commune
étage 2020	Point de prélèvement parent	23444	45PRFL65346	65108499	65	VI-E-N-BIGORRE	VI-E-N-BIGORRE	033558143166695986	43.34012669722424	BM	13	Adour (Amont (21))	Cours d'eau	Canal gère par TASA de NUZEZET	0	1 634	0	23444	FARLI LARROUY ET	383417340001	5her Monsieur Francis LAGAHE 80 chemin du Poucy	64460	ASTETDE-DOAT
étage 2020	Point de prélèvement fils	311146	45PRFL65892	65108517	65	SIARROUY	SIARROUY	030652880455249169	43.31461362142805	JD	92	Adour (Amont (21))	Cours d'eau	Canal du Moulin	0	0	0	31102	FARLI LARROUY ET	811242700001	32 chemin de la Passerelle	64245	SIARROUY
étage 2020	Point de prélèvement fils	311196	45PRFL65892	65104264	65	PUDO	PUDO	030582236232099950	43.34499003439881	JD	20	Adour (Amont (21))	Nappe d'accompagnement	Nappe alluviale de l'Adour hors Isère	0	0	0	31101	FARLI LARROUY ET	811242700002	32 chemin de la Passerelle	64245	SIARROUY
étage 2020	Point de prélèvement fils	311226	45PRFL65892	65201352	65	PUDO	PUDO	03069614692638489828	43.3367663657418093	ZB	83	Adour (Amont (21))	Nappe d'accompagnement	Nappe alluviale de l'Adour hors Isère	0	0	0	31102	FARLI LARROUY ET	811242700003	32 chemin de la Passerelle	64245	SIARROUY
étage 2020	Point de prélèvement fils	311239	45PRFL65892	65201353	65	PUDO	PUDO	0307145718696929204	43.338241923189134	ZB	83	Adour (Amont (21))	Nappe d'accompagnement	Nappe alluviale de l'Adour hors Isère	0	0	0	31102	FARLI LARROUY ET	811242700004	32 chemin de la Passerelle	64245	SIARROUY
étage 2020	Point de prélèvement fils	311255	45PRFL65892	65201354	65	PUDO	PUDO	03057272049846656568	43.34246708389122	ZE	16	Adour (Amont (21))	Nappe d'accompagnement	Nappe alluviale de l'Adour Isère	0	0	0	31101	FARLI LARROUY ET	811242700005	32 chemin de la Passerelle	64245	SIARROUY
étage 2020	Point de prélèvement parent	31099	45PRFL65892	65101592	65	ZIROUX	ZIROUX	03007746699812089996	43.30099319955588	C	81	Adour (Amont (21))	Cours d'eau	La Gelize	40	12 415	6	31099	FARLI LARROUY ET	811242700006	32 chemin de la Passerelle	64245	SIARROUY
étage 2020	Point de prélèvement parent	311768	45PRFL65892	65108497	65	SIARROUY	SIARROUY	031576811408912084003	43.312614758010093	D	85	Adour (Amont (21))	Cours d'eau	Canal du Moulin	40	54 232	29 488	311768	FARLI LARROUY ET	811242700007	32 chemin de la Passerelle	64245	SIARROUY
étage 2020	Point de prélèvement parent	31197	45PRFL65892	65109010	65	TALAZAC	TALAZAC	0304835381725266111	43.320713791927924	B	36	Adour (Amont (21))	Cours d'eau	Canal Gelize-Gelize	40	32 579	17 993	31197	FARLI LARROUY ET	811242700008	32 chemin de la Passerelle	64245	SIARROUY
étage 2020	Point de prélèvement parent	31113	45PRFL65892	65104724	65	SIARROUY	SIARROUY	0305122922119590009	43.3263446446560189	B	65	Adour (Amont (21))	Cours d'eau	L'ichez	40	25 227	13 91	31113	FARLI LARROUY ET	811242700009	32 chemin de la Passerelle	64245	SIARROUY
étage 2020	Point de prélèvement parent	31116	45PRFL65892	65200371	65	PUDO	PUDO	030887524029331141	43.340003668644349	A	50	Adour (Amont (21))	Nappe d'accompagnement	Nappe alluviale de l'Adour hors Isère	120	64 883	32 2	31116	FARLI LARROUY ET	811242700010	32 chemin de la Passerelle	64245	SIARROUY
étage 2020	Point de prélèvement parent	31119	45PRFL65892	65200372	65	MARSAC	MARSAC	03072699762844802784	43.326969762844802784	A	50	Adour (Amont (21))	Nappe d'accompagnement	Nappe alluviale de l'Adour hors Isère	120	64 795	34 871	31119	FARLI LARROUY ET	811242700011	32 chemin de la Passerelle	64245	SIARROUY
étage 2020	Point de prélèvement parent	31121	45PRFL65892	65201311	65	MARSAC	SIARROUY	03047243918871031489	43.322379588371031489	B	176	Adour (Amont (21))	Nappe d'accompagnement	Nappe alluviale de l'Adour hors Isère	80	70 223	34 885	31121	FARLI LARROUY ET	811242700012	32 chemin de la Passerelle	64245	SIARROUY
étage 2020	Point de distribution	29641	315352	40	RISEAU	BORDIERES-ET-LAMENSANS	03.3699901639874101	43.737624990013568	0	0	Aire Aval-Audon (3)	Réseau de distribution	Champ captant + Cienne LE MOULIN	0	0	0	29641	FARLI LARTIGUE	1705124100023	324 ROUTE DE BANOS	40700	DOAZIT	
étage 2020	Point de distribution	30643	30976	40	RISEAU	BORDIERES-ET-LAMENSANS	03.3699901639874101	43.737624990013568	0	0	Aire Aval-Audon (3)	Réseau de distribution	Champ captant + Cienne LE MOULIN	0	0	0	30643	FARLI LARTIGUE	1705124100024	324 ROUTE DE BANOS	40700	DOAZIT	
étage 2020	Point de distribution	30644	30976	40	RISEAU	BORDIERES-ET-LAMENSANS	03.3699901639874101	43.737624990013568	0	0	Aire Aval-Audon (3)	Réseau de distribution	Champ captant + Cienne LE MOULIN	0	0	0	30644	FARLI LARTIGUE	1705124100025	324 ROUTE DE BANOS	40700	DOAZIT	
étage 2020	Point de distribution	30647	30976	40	RISEAU	BORDIERES-ET-LAMENSANS	03.3699901639874101	43.737624990013568	0	0	Aire Aval-Audon (3)	Réseau de distribution	Champ captant + Cienne LE MOULIN	0	0	0	30647	FARLI LARTIGUE	1705124100026	324 ROUTE DE BANOS	40700	DOAZIT	
étage 2020	Point de distribution	30648	30976	40	RISEAU	BORDIERES-ET-LAMENSANS	03.3699901639874101	43.737624990013568	0	0	Aire Aval-Audon (3)	Réseau de distribution	Champ captant + Cienne LE MOULIN	0	0	0	30648	FARLI LARTIGUE	1705124100027	324 ROUTE DE BANOS	40700	DOAZIT	
étage 2020	Point de distribution	30649	30976	40	RISEAU	BORDIERES-ET-LAMENSANS	03.3699901639874101	43.737624990013568	0	0	Aire Aval-Audon (3)	Réseau de distribution	Champ captant + Cienne LE MOULIN	0	0	0	30649	FARLI LARTIGUE	1705124100028	324 ROUTE DE BANOS	40700	DOAZIT	
étage 2020	Point de distribution	30650	30976	40	RISEAU	BORDIERES-ET-LAMENSANS	03.3699901639874101	43.737624990013568	0	0	Aire Aval-Audon (3)	Réseau de distribution	Champ captant + Cienne LE MOULIN	0	0	0	30650	FARLI LARTIGUE	1705124100029	324 ROUTE DE BANOS	40700	DOAZIT	
étage 2020	Point de distribution	30651	30976	40	RISEAU	BORDIERES-ET-LAMENSANS	03.3699901639874101	43.737624990013568	0	0	Aire Aval-Audon (3)	Réseau de distribution	Champ captant + Cienne LE MOULIN	0	0	0	30651	FARLI LARTIGUE	1705124100030	324 ROUTE DE BANOS	40700	DOAZIT	
étage 2020	Point de distribution	30652	30976	40	RISEAU	BORDIERES-ET-LAMENSANS	03.3699901639874101	43.737624990013568	0	0	Aire Aval-Audon (3)	Réseau de distribution	Champ captant + Cienne LE MOULIN	0	0	0	30652	FARLI LARTIGUE	1705124100031	324 ROUTE DE BANOS	40700	DOAZIT	
étage 2020	Point de distribution	30653	30976	40	RISEAU	BORDIERES-ET-LAMENSANS	03.3699901639874101	43.737624990013568	0	0	Aire Aval-Audon (3)	Réseau de distribution	Champ captant + Cienne LE MOULIN	0	0	0	30653	FARLI LARTIGUE	1705124100032	324 ROUTE DE BANOS	40700	DOAZIT	
étage 2020	Point de distribution	30654	30976	40	RISEAU	BORDIERES-ET-LAMENSANS	03.3699901639874101	43.737624990013568	0	0	Aire Aval-Audon (3)	Réseau de distribution	Champ captant + Cienne LE MOULIN	0	0	0	30654	FARLI LARTIGUE	1705124100033	324 ROUTE DE BANOS	40700	DOAZIT	
étage 2020	Point de distribution	30655	30976	40	RISEAU	BORDIERES-ET-LAMENSANS	03.3699901639874101	43.737624990013568	0	0	Aire Aval-Audon (3)	Réseau de distribution	Champ captant + Cienne LE MOULIN	0	0	0	30655	FARLI LARTIGUE	1705124100034	324 ROUTE DE BANOS	40700	DOAZIT	
étage 2020	Point de distribution	30656	30976	40	RISEAU	BORDIERES-ET-LAMENSANS	03.3699901639874101	43.737624990013568	0	0	Aire Aval-Audon (3)	Réseau de distribution	Champ captant + Cienne LE MOULIN	0	0	0	30656	FARLI LARTIGUE	1705124100035	324 ROUTE DE BANOS	40700	DOAZIT	
étage 2020	Point de distribution	30657	30976	40	RISEAU	BORDIERES-ET-LAMENSANS	03.3699901639874101	43.737624990013568	0	0	Aire Aval-Audon (3)	Réseau de distribution	Champ captant + Cienne LE MOULIN	0	0	0	30657	FARLI LARTIGUE	1705124100036	324 ROUTE DE BANOS	40700	DOAZIT	
étage 2020	Point de distribution	30658	30976	40	RISEAU	BORDIERES-ET-LAMENSANS	03.3699901639874101	43.737624990013568	0	0	Aire Aval-Audon (3)	Réseau de distribution	Champ captant + Cienne LE MOULIN	0	0	0	30658	FARLI LARTIGUE	1705124100037	324 ROUTE DE BANOS	40700	DOAZIT	
étage 2020	Point de distribution	30659	30976	40	RISEAU	BORDIERES-ET-LAMENSANS	03.3699901639874101	43.737624990013568	0	0	Aire Aval-Audon (3)	Réseau de distribution	Champ captant + Cienne LE MOULIN	0	0	0	30659	FARLI LARTIGUE	1705124100038	324 ROUTE DE BANOS	40700	DOAZIT	
étage 2020	Point de distribution	30660	30976	40	RISEAU	BORDIERES-ET-LAMENSANS	03.3699901639874101	43.737624990013568	0	0	Aire Aval-Audon (3)	Réseau de distribution	Champ captant + Cienne LE MOULIN	0	0	0	30660	FARLI LARTIGUE	1705124100039	324 ROUTE DE BANOS	40700	DOAZIT	
étage 2020	Point de distribution	30661	30976	40	RISEAU	BORDIERES-ET-LAMENSANS	03.3699901639874101	43.737624990013568	0	0	Aire Aval-Audon (3)	Réseau de distribution	Champ captant + Cienne LE MOULIN	0	0	0	30661	FARLI LARTIGUE	1705124100040	324 ROUTE DE BANOS	40700	DOAZIT	
étage 2020	Point de distribution	30662	30976	40	RISEAU	BORDIERES-ET-LAMENSANS	03.3699901639874101	43.737624990013568	0	0	Aire Aval-Audon (3)	Réseau de distribution	Champ captant + Cienne LE MOULIN	0	0	0	30662	FARLI LARTIGUE	1705124100041	324 ROUTE DE BANOS	40700	DOAZIT	
étage 2020	Point de distribution	30663	30976	40	RISEAU	BORDIERES-ET-LAMENSANS	03.3699901639874101	43.737624990013568	0	0	Aire Aval-Audon (3)	Réseau de distribution	Champ captant + Cienne LE MOULIN	0	0	0	30663	FARLI LARTIGUE	1705124100042	324 ROUTE DE BANOS	40700	DOAZIT	
étage 2020	Point de distribution	30664	30976	40	RISEAU	BORDIERES-ET-LAMENSANS	03.3699901639874101	43.737624990013568	0	0	Aire Aval-Audon (3)	Réseau de distribution	Champ captant + Cienne LE MOULIN	0	0	0	30664	FARLI LARTIGUE	1705124100043	324 ROUTE DE BANOS	40700	DOAZIT	
étage 2020	Point de distribution	30665	30976	40	RISEAU	BORDIERES-ET-LAMENSANS	03.3699901639874101	43.737624990013568	0	0	Aire Aval-Audon (3)	Réseau de distribution	Champ captant + Cienne LE MOULIN	0	0	0	30665	FARLI LARTIGUE	1705124100044	324 ROUTE DE BANOS	40700	DOAZIT	
étage 2020	Point de distribution	30666	30976	40	RISEAU	BORDIERES-ET-LAMENSANS	03.3699901639874101	43.737624990013568	0	0	Aire Aval-Audon (3)	Réseau de distribution	Champ captant + Cienne LE MOULIN	0	0	0	30666	FARLI LARTIGUE	1705124100045	324 ROUTE DE BANOS	40700	DOAZIT	
étage 2020	Point de distribution	30667	30976	40	RISEAU	BORDIERES-ET-LAMENSANS	03.3699901639874101	43.737624990013568	0	0	Aire Aval-Audon (3)	Réseau de distribution	Champ captant + Cienne LE MOULIN	0	0	0	30667	FARLI LARTIGUE	1705124100046	324 ROUTE DE BANOS	40700	DOAZIT	
étage 2020	Point de distribution	30668	30976	40	RISEAU	BORDIERES-ET-LAMENSANS	03.3699901639874101	43.737624990013568	0	0	Aire Aval-Audon (3)	Réseau de distribution	Champ captant + Cienne LE MOULIN	0	0	0	30668	FARLI LARTIGUE	1705124100047	324 ROUTE DE BANOS	40700	DOAZIT	
étage 2020	Point de distribution	30669	30976	40	RISEAU	BORDIERES-ET-LAMENSANS	03.3699901639874101	43.737624990013568	0	0	Aire Aval-Audon (3)	Réseau de distribution	Champ captant + Cienne LE MOULIN	0	0	0	30669	FARLI LARTIGUE	1705124100048	324 ROUTE DE BANOS	40700	DOAZIT	
étage 2020	Point de distribution	30670	30976	40	RISEAU	BORDIERES-ET-LAMENSANS	03.3699901639874101	43.737624990013568	0	0	Aire Aval-Audon (3)	Réseau de distribution	Champ captant + Cienne LE MOULIN	0	0	0	30670	FARLI LARTIGUE	1705124100049	324 ROUTE DE BANOS	40700	DOAZIT	
étage 2020	Point de distribution	30671	30976	40	RISEAU	BORDIERES-ET-LAMENSANS	03.3699901639874101	43.737624990013568	0	0	Aire Aval-Audon (3)	Réseau de distribution	Champ captant + Cienne LE MOULIN	0	0	0	30671	FARLI LARTIGUE	1705124100050	324 ROUTE DE BANOS	40700	DOAZIT	
étage 2020	Point de distribution	30672	30976	40	RISEAU	BORDIERES-ET-LAMENSANS	03.3699901639874101	43.737624990013568	0	0	Aire Aval-Audon (3)	Réseau de distribution	Champ captant + Cienne LE MOULIN	0	0	0	30672	FARLI LARTIGUE	1705124100				

Année	Type de point	N° point	Nom du point de prélèvement	Dpt	Lieu-dit	Commune du point de prélèvement	Coordonnées X (WGS84)	Coordonnées Y (WGS84)	Section cadastrale	Nom du ressource	Nom de ressource	Débit autorisé (m³/h)	Surface (ha)	N° de point parent	Raison sociale	SIRET	Adresse prélevée	CP	Commune			
étage 2020	Point de prélèvement parent	152039598		40	GALPEPE	LA MOTHE	0.6690900828512792	43.110645471391005	A	142	Aire Aval-Andon (3)	0	46 484	22.87	152020	LES ACACIAS	7920270620001950	ROUTE DE SAINT ETIENNE	40250	LA MOTHE		
étage 2020	Point de prélèvement parent	176518501		40	RESEAU	LA MOTHE	0.661620482769281745	43.796618506217145			Reseau de distribution	Reseau Collectif ASA LAMOTHE-CAUNA-AURICE	0	0	176518501	LES ACACIAS	7920270620001950	ROUTE DE SAINT ETIENNE	40250	LA MOTHE		
étage 2020	Point de prélèvement parent	396533002		32	rus	MONTGILT-ARROS	0.24087790746723765	43.766970866127739			Lotus-Aros-Estives (222)	Retenue décomectée	3228002	100	25 000	13.16	396533002	LES CAPUCINS	837702650001	quartier larus	40230	MONTGILT-ARROS
étage 2020	Point de prélèvement parent	396533003		32	rus	MONTGILT-ARROS	0.2403344217967679	43.766281202892524			Lotus-Aros-Estives (222)	Cours d'eau	0	0	396533003	LES CAPUCINS	837702650001	quartier larus	40230	MONTGILT-ARROS		
étage 2020	Point de prélèvement parent	15279828		40	POUCHOU	SOUPROSSE	0.70934484999931919	43.75657568988662	N	17	Aire Aval-Andon (2)	Reseau d'accompagnement	NAPPE ALLIATIVE DES TERRASSES ANCIENNES	20	22 500	12.5	15279828	LES CHENIS	833691480001	781 CHEMIN GUDON	40250	SOUPROSSE
étage 2020	Point de prélèvement parent	152839353		40	MENITTE	SOUPROSSE	0.70421677381889247	43.77034949174884	N	87	Aire Aval-Andon (3)	Reseau d'accompagnement	NAPPE ALLIATIVE DES TERRASSES ANCIENNES	20	22 500	12.5	152839353	LES CHENIS	833691480001	781 CHEMIN GUDON	40250	SOUPROSSE
étage 2020	Point de prélèvement parent	176751011		40	RESEAU	SOUPROSSE	0.7181732189317061	43.79138055782453			Aire Aval-Andon (3)	Reseau de distribution	Reseau Collectif COMMUNE DE SOUROISSE	0	0	176751011	LES CHENIS	833691480001	781 CHEMIN GUDON	40250	SOUPROSSE	
étage 2020	Point de distribution	296243076		40	RESEAU	SAINT-LOUBOUER	0.4120732820152687	43.680946670901866			Aire Aval-Andon (3)	Reseau de distribution	Reseau Collectif PINTRE	0	0	296243076	GOUARRY	411473660010	LES DEUX CHENES DE	40320	SAINT-LOUBOUER	
étage 2020	Point de prélèvement parent	1697972968		40	RESEAU	FARGUES	0.4257495400310565	43.72327397952511			Aire Aval-Andon (3)	Reseau de distribution	Reseau Collectif ASA DE FARGUES LARCURCHETTE	0	0	1697972968	GOUARRY	411473660010	LES DEUX CHENES DE	40320	SAINT-LOUBOUER	
étage 2020	Point de prélèvement parent	1699873079		40	RESEAU	BIJANES	0.423066790578697126	43.71512978656308			Aire Aval-Andon (3)	Reseau de distribution	Reseau Collectif GACHIE	0	0	1699873079	GOUARRY	411473660010	LES DEUX CHENES DE	40320	SAINT-LOUBOUER	
étage 2020	Point de prélèvement parent	1823836670		40	RESEAU	SAINT-LOUBOUER	0.4120732820152687	43.680946670901866			Aire Aval-Andon (3)	Reseau de distribution	Reseau Collectif ASA DES PMS SAINT LOUBOUER 4	0	0	1823836670	GOUARRY	411473660010	LES DEUX CHENES DE	40320	SAINT-LOUBOUER	
étage 2020	Point de prélèvement parent	3906459628		40	PINTRE	SAINT-LOUBOUER	0.42318040678831021	43.683042825219489	C	433	Aire Aval-Andon (3)	Cours d'eau	Ruisseau affluent BARS 0331440	0	0	3906459628	GOUARRY	411473660010	LES DEUX CHENES DE	40320	SAINT-LOUBOUER	
étage 2020	Point de prélèvement parent	3915339688		40	PINTRE	SAINT-LOUBOUER	0.42396095237189021	43.68444602906966	C	428	Aire Aval-Andon (3)	Retenue décomectée	Reserve PINTRE (5000 m³)	120	13 000	8.2	3915339688	GOUARRY	411473660010	LES DEUX CHENES DE	40320	SAINT-LOUBOUER
étage 2020	Point de prélèvement parent	1498731904	2019 761 56	40	L'ABARRERE	SAINT-MEDARD	0.61779717028444526	43.522214601623116	C	315	Lays (142)	Cours d'eau	L'YV DE BEARN REALIMENTE PAR ARGUELOUEN	45	18 000	12	1498731904	LES ECRUJETS DE LAUBIN	335681470001	880 ROUTE DE MISPLIDE	40370	HAGETAUBIN
étage 2020	Point de prélèvement parent	2129849196	3989	40	KAUDOUAN	HAGETAUBIN	0.613702621204027966	43.537447266700545	NS	39	Lays (142)	Retenue décomectée	CARLET CHARLES 26	60	51 000	43	2129849196	LES ECRUJETS DE LAUBIN	335681470001	880 ROUTE DE MISPLIDE	40370	HAGETAUBIN
étage 2020	Point de prélèvement parent	146814519		40	GAYON	LAMOTHE	0.63872741794958245	43.7917788257073	F	29	Lays (142)	Reseau d'accompagnement	NAPPE DU MARSAN	40	25 233	15.97	146814519	LES GENETS	398679870001	433 ROUTE D'AURICE	40250	LA MOTHE
étage 2020	Point de prélèvement parent	152719511		40	CHABROUET	SOUPROSSE	0.693735680115609	43.7963758612119988	M	165	Aire Aval-Andon (3)	Reseau d'accompagnement	NAPPE ALLIATIVE DES TERRASSES RECENTES	30	21 600	12.72	152719511	LES GENETS	398679870001	433 ROUTE D'AURICE	40250	LA MOTHE
étage 2020	Point de prélèvement parent	1753445753		40	RESEAU	LAMOTHE	0.661620482769281745	43.796618506217145			Aire Aval-Andon (3)	Reseau de distribution	Reseau Collectif ASA LAMOTHE-CAUNA-AURICE	0	0	1753445753	LES GENETS	398679870001	433 ROUTE D'AURICE	40250	LA MOTHE	
étage 2020	Point de prélèvement parent	176818511		40	RESEAU	SOUPROSSE	0.7181732189317061	43.79138055782453			Aire Aval-Andon (3)	Reseau de distribution	Reseau Collectif COMMUNE DE SOUROISSE	0	0	176818511	LES GENETS	398679870001	433 ROUTE D'AURICE	40250	LA MOTHE	
étage 2020	Point de prélèvement parent	1941241268		40	PEILLIC	LAUREDE	0.7936951801225099	43.744513012241347	C	320	Lotus (147)	Reseau souterrain	NAPPE DE LOGGECNE	60	23 250	15	1941241268	LES LAURIERS	483101630010	665 ROUTE DE MENOUET	40250	LAUREDE
étage 2020	Point de prélèvement parent	1956941984		40	POURRUCHE	LOURQUEN	0.80947428120918287	43.728304305649449	D	176	Lotus (147)	Cours d'eau	Riviere Louts	30	5 481	4.77	1956941984	LES LAURIERS	483101630010	665 ROUTE DE MENOUET	40250	LAUREDE
étage 2020	Point de distribution	2951311803		40	RESEAU	RIVIERE-SAAS-ET-GOURBY	1.1755988491503295	43.7027021639503914			St Vincent-Gaves (155)	Reseau de distribution	Champ captant SENDE	2951311803	LES LYS	4200243820010	1200 ROUTE DE SOUSTONS	40230	MAREMNE			
étage 2020	Point de distribution	298332000		40	RESEAU	RIVIERE-SAAS-ET-GOURBY	1.1755988491503295	43.7027021639503914			St Vincent-Gaves (155)	Reseau de distribution	Champ captant SENDE	298332000	LES LYS	4200243820010	1200 ROUTE DE SOUSTONS	40230	MAREMNE			
étage 2020	Point de prélèvement fils	279140911		40	SENDE	RIVIERE-SAAS-ET-GOURBY	1.18220833780791423	43.718839671958302	K	59	St Vincent-Gaves (155)	Reseau d'accompagnement	NAPPE DU MIO-PLQ-QUATENAIRE	0	0	15009	LES LYS	4200243820010	1200 ROUTE DE SOUSTONS	40230	MAREMNE	
étage 2020	Point de prélèvement fils	2810970		40	SENDE	RIVIERE-SAAS-ET-GOURBY	1.1847018601178595	43.720425287057067	K	58	St Vincent-Gaves (155)	Reseau d'accompagnement	NAPPE DU MIO-PLQ-QUATENAIRE	0	0	15009	LES LYS	4200243820010	1200 ROUTE DE SOUSTONS	40230	MAREMNE	
étage 2020	Point de prélèvement fils	281701801		40	SENDE	RIVIERE-SAAS-ET-GOURBY	1.1848080494768099	43.7105521967311223	K	58	St Vincent-Gaves (155)	Reseau d'accompagnement	NAPPE DU MIO-PLQ-QUATENAIRE	0	0	15009	LES LYS	4200243820010	1200 ROUTE DE SOUSTONS	40230	MAREMNE	
étage 2020	Point de prélèvement fils	281711802		40	SENDE	RIVIERE-SAAS-ET-GOURBY	1.1850170734802964	43.719120129990345	K	58	St Vincent-Gaves (155)	Reseau d'accompagnement	NAPPE DU MIO-PLQ-QUATENAIRE	0	0	15009	LES LYS	4200243820010	1200 ROUTE DE SOUSTONS	40230	MAREMNE	
étage 2020	Point de prélèvement parent	15009PRL40	6901 6901 (35002)	40	SENDE	RIVIERE-SAAS-ET-GOURBY	1.1824890632812411	43.718902990400851	E	59	St Vincent-Gaves (155)	Reseau d'accompagnement	NAPPE DU MIO-PLQ-QUATENAIRE	75	55 571	18.22	15009	LES LYS	4200243820010	1200 ROUTE DE SOUSTONS	40230	MAREMNE
étage 2020	Point de prélèvement parent	150417364		40	PETT CLAPET	SAINT-GOURS-DE-MAREMNE	1.24147816812440359	43.71770432046812	AI	71	St Vincent-Gaves (155)	Reseau d'accompagnement	NAPPE DU MIO-PLQ-QUATENAIRE	35	62 528	20.5	15041	LES LYS	4200243820010	1200 ROUTE DE SOUSTONS	40230	MAREMNE
étage 2020	Point de prélèvement parent	150427365		40	PETT CLAPET	SAINT-GOURS-DE-MAREMNE	1.243534878001651	43.715647420101001	AI	71	St Vincent-Gaves (155)	Reseau d'accompagnement	NAPPE DU MIO-PLQ-QUATENAIRE	35	62 528	20.5	15042	LES LYS	4200243820010	1200 ROUTE DE SOUSTONS	40230	MAREMNE
étage 2020	Point de prélèvement parent	150437366		40	PETT CLAPET	SAINT-GOURS-DE-MAREMNE	1.243446596056111	43.7089104037420952	AK	22	St Vincent-Gaves (155)	Reseau d'accompagnement	NAPPE DU MIO-PLQ-QUATENAIRE	25	9 150	3	15043	LES LYS	4200243820010	1200 ROUTE DE SOUSTONS	40230	MAREMNE
étage 2020	Point de prélèvement parent	1604513180		40	MONHERCET	SAINT-GOURS-DE-MAREMNE	1.2404450252566979	43.7020722940041	AK	44	St Vincent-Gaves (155)	Cours d'eau	Riviere Saint Gours	25	10 125	4.5	16045	LES LYS	4200243820010	1200 ROUTE DE SOUSTONS	40230	MAREMNE
étage 2020	Point de prélèvement parent	1810089025		40	FARRIN	SAINT-GOURS-DE-MAREMNE	1.1978802729645273	43.700123811161723	AT	13	St Vincent-Gaves (155)	Reseau souterrain	NAPPE DE LOGGECNE	30	33 000	10	1810089025	LES LYS	4200243820010	1200 ROUTE DE SOUSTONS	40230	MAREMNE
étage 2020	Point de prélèvement parent	1899939022		40	COURAOU	SAINT-GOURS-DE-MAREMNE	1.2159759982356193	43.712514018207749	AI	68	St Vincent-Gaves (155)	Reseau d'accompagnement	NAPPE DU MIO-PLQ-QUATENAIRE	30	51 850	17	1899939022	LES LYS	4200243820010	1200 ROUTE DE SOUSTONS	40230	MAREMNE
étage 2020	Point de distribution fils	28992	3291L328 21882	32	PLAISANCE	PLAISANCE	0.041738445998352502	43.970086719628476			Adour Amont (221)	Cours d'eau	BARNE REALIMENTE	0	0	20412	LES MENJOTS	4049585600020	Au Port	32160	TASQUE	
étage 2020	Point de distribution fils	28993	3291L328 22730 21882	32	PLAISANCE	PLAISANCE	0.041738445998352502	43.970086719628476			Adour Amont (221)	Cours d'eau	BARNE REALIMENTE	0	0	20412	LES MENJOTS	4049585600020	Au Port	32160	TASQUE	
étage 2020	Point de distribution fils	28994	3291L328 2260 21882	32	TASQUE	PLAISANCE	0.033851736052839131	43.626769627001795			Adour Amont (221)	Cours d'eau	BARNE REALIMENTE	0	0	20412	LES MENJOTS	4049585600020	Au Port	32160	TASQUE	
étage 2020	Point de distribution fils	28995	3291L328 6380 21882	32	PLAISANCE	PLAISANCE	0.04116754844700971	43.9510442281160293			Adour Amont (221)	Cours d'eau	BARNE REALIMENTE	0	0	20412	LES MENJOTS	4049585600020	Au Port	32160	TASQUE	
étage 2020	Point de distribution fils	28996	3291L328 6715 21882	32	PLAISANCE	PLAISANCE	0.04095193421265436	43.920484832542174			Adour Amont (221)	Cours d'eau	BARNE REALIMENTE	0	0	20412	LES MENJOTS	4049585600020	Au Port	32160	TASQUE	
étage 2020	Point de distribution fils	29250	8008 200049074 1137	32	PLAISANCE	PLAISANCE	0.052200644681056411	43.618708249007477			Lotus-Aros-Estives (222)	Cours d'eau	ARROS REALIMENTE	21012	1412	3.9	29250	LES MENJOTS	4049585600020	Au Port	32160	TASQUE
étage 2020	Point de distribution fils	29251	8009 200049074 1137	32	BEAUMARCHES	PLAISANCE	0.043194864448988671	43.626808074655676			Lotus-Aros-Estives (222)	Cours d'eau	ARROS REALIMENTE	21101	1412	3.9	29251	LES MENJOTS	4049585600020	Au Port	32160	TASQUE
étage 2020	Point de distribution fils	29252	3291L328 3990 6203	32	RISCEL	PLAISANCE	0.045897381796639996	43.9681381371875848			Adour Amont (221)	Cours d'eau	BARNE REALIMENTE	0	0	20412	LES MENJOTS	4049585600020	Au Port	32160	TASQUE	
étage 2020	Point de distribution fils	43227	3291L327 39508 21882	32	PLAISANCE	PLAISANCE	0.04282719512274766	43.925337891021561			Adour Amont (221)	Cours d'eau	BARNE REALIMENTE	0	0	20412	LES MENJOTS	4049585600020	Au Port	32160	TASQUE	
étage 2020	Point de distribution fils	43231	20074 2019 797 641 052	32	RIOU SARDOU	MASPIE-LALONGUIERE-JULLIAC	0.1194051176452401	43.26175253294														

Année	Point de prélèvement	N° point	N° du point de prélèvement	Dpt	Lieu-dit	Commune du point de prélèvement	Coordonnées X (WGS84)	Coordonnées Y (WGS84)	Section cadastrale	Nom des cadastres	Prénoms (élémentaire)	Type de ressource	Nom de ressource	Débit autorisé (m³/h)	Volumen (m³)	Surface (ha)	N° de point parent	Raison sociale	SIRET	Adresse préleveur	CP	Commune		
étage 2020	Point de prélèvement parent	40006	3026	40	CLUQUELARD	HERM	1.0825079966203364	43.82781967152788	B	455	St Vincent-Gaies (155)	Nappe d'aquifère	NAPPE DU MIO-PLIO-QUATÉNAIRE	30	15 250	5	40006	HERL'ESPÉRANCE	48831681000185	CHEMIN DE BOUHEIN	43200	ARBOUC-CAY		
étage 2020	Point de prélèvement parent	40007	4047	40	CLUQUELARD	HERM	1.0848199980476048	43.82822422998204	B	453	St Vincent-Gaies (155)	Nappe d'aquifère	NAPPE DU MIO-PLIO-QUATÉNAIRE	30	16 135	5,29	40007	HERL'ESPÉRANCE	48831681000185	CHEMIN DE BOUHEIN	43200	ARBOUC-CAY		
étage 2020	Point de prélèvement parent	30504	1743	40	ROSE	SAINT-GEORGES	1.129707809181571	43.84204971109078	F	208	Mador Aval (151)	Réservoir de distribution	Reservoir BOULE-LATROTE	40	0	0	1743	HERL'ESPÉRANCE	3924842000010	CHEMIN DE LA POUDGE	43200	ARBOUC-CAY		
étage 2020	Point de prélèvement parent	30504	1463	40	LATROTE	SAINT-GEORGES	0.3025982146579824	43.83159973946317	F	208	Mador Aval (151)	Réservoir de distribution	Reservoir BOULE-LATROTE	40	0	0	1463	HERL'ESPÉRANCE	3924842000010	CHEMIN DE LA POUDGE	43200	ARBOUC-CAY		
étage 2020	Point de prélèvement fils	43298	23499	2019	796.64	1.027	40	TARON-SADRAC-VILLENAVE	0.42140883492716384	43.5115662613796294	B	146	LEES DE GARLIN REALIMENTE	Reservoir de distribution	Reservoir BOULE-LATROTE	45	18 000	10	19977	HERL'ESPÉRANCE	3924842000010	CHEMIN DE LA POUDGE	43200	ARBOUC-CAY
étage 2020	Point de prélèvement parent	16836	3340	40	LATROTE	SAINT-GEORGES	0.4312018316045573	43.8316045573	F	208	Mador Aval (151)	Réservoir de distribution	Reservoir BOULE-LATROTE	45	15 000	10	16836	HERL'ESPÉRANCE	3924842000010	CHEMIN DE LA POUDGE	43200	ARBOUC-CAY		
étage 2020	Point de prélèvement parent	18609	7493	40	LATROTE	SAINT-GEORGES	0.30249662875348853	43.8316045573	F	208	Mador Aval (151)	Réservoir de distribution	Reservoir BOULE-LATROTE	45	15 000	10	18609	HERL'ESPÉRANCE	3924842000010	CHEMIN DE LA POUDGE	43200	ARBOUC-CAY		
étage 2020	Point de prélèvement parent	19977	23790	2019	796.64	1.027	40	E-LES DE HARON	0.23252526148451066	43.532559012088288	B	146	LEES DE GARLIN REALIMENTE	Reservoir de distribution	Reservoir BOULE-LATROTE	45	18 000	10	19977	HERL'ESPÉRANCE	3924842000010	CHEMIN DE LA POUDGE	43200	ARBOUC-CAY
étage 2020	Point de prélèvement parent	21461	4498M634	1560	64	LADACHE	TARON-SADRAC-VILLENAVE	0.2140883492716384	43.5115662613796294	B	146	LEES DE GARLIN REALIMENTE	Reservoir de distribution	Reservoir BOULE-LATROTE	45	12 000	12	21461	HERL'ESPÉRANCE	3924842000010	CHEMIN DE LA POUDGE	43200	ARBOUC-CAY	
étage 2020	Point de prélèvement parent	21462	4498M634	1714	64	LADACHE	TARON-SADRAC-VILLENAVE	0.2140883492716384	43.5115662613796294	B	146	LEES DE GARLIN REALIMENTE	Reservoir de distribution	Reservoir BOULE-LATROTE	45	5 000	5,5	21462	HERL'ESPÉRANCE	3924842000010	CHEMIN DE LA POUDGE	43200	ARBOUC-CAY	
étage 2020	Point de prélèvement parent	3899	1743	40	ROSE	SAINT-GEORGES	0.30249662875348853	43.8316045573	FC	32	Mador Aval (151)	Nappe d'aquifère	NAPPE DU MIO-PLIO-QUATÉNAIRE	90	27 324	15,18	3899	HERL'ESPÉRANCE	3924842000010	CHEMIN DE LA POUDGE	43200	ARBOUC-CAY		
étage 2020	Point de prélèvement parent	3129	9641.5	40	RISEAU	MANT	0.49904370911366239	43.9033766631066	B	146	LEES DE GARLIN REALIMENTE	Réservoir de distribution	Reservoir Collectif ASA DE PEYRE MANT MONSIEUR	5	0	0	3129	HERL'ESPÉRANCE	4123606000010	499 CHEMIN DE PUZAN	43200	ARBOUC-CAY		
étage 2020	Point de prélèvement parent	206100	32170019	32170	2	St Paulhem	LABARTHETHE	0.16391715647629768	43.632733544979053	B	208	Adour Amont (221)	Réservoir de distribution	St guilhém 32170019	30 000	15,79	206100	HERL'ESPÉRANCE	4245609700010	abache	32400	LABARTHETHE		
étage 2020	Point de prélèvement parent	20611	32199001	32199	2	St Paulhem	LABARTHETHE	0.04529915104021708	43.642264921135715	B	650	Mador Amont (152)	Réservoir de distribution	St guilhém 32199001	30 000	12,63	20611	HERL'ESPÉRANCE	4245609700010	abache	32400	LABARTHETHE		
étage 2020	Point de prélèvement parent	21034	3307	40	LAUSSERADE	LAUSSERADE	0.03476900738072024	43.6313712471121685	B	146	Les-Aros-Etiosnes (222)	Réservoir de distribution	ARRIS LAUSSERADE	23	17 100	9	21034	HERL'ESPÉRANCE	4245609700010	abache	32400	LABARTHETHE		
étage 2020	Point de prélèvement parent	16135	9096	2019	796.64	1.031	40	LESTELLE AMONT	0.4460894667294078	43.42898287151298	ZZ	19	Aire Aval-Andon (3)	Cours d'eau	Rivière Gabas alimentée par CACG	40	50 580	28,1	16135	HERL'ESPÉRANCE	4354710200010	400 CHEMIN DE ZIGUE	43200	SAMADET
étage 2020	Point de prélèvement parent	19739	3907	2019	796.64	1.031	40	ARRIBERE	0.44714029194102308	43.43118887140128	ZZ	34	Aire Aval-Andon (3)	Cours d'eau	Rivière Gabas alimentée par CACG	40	6 030	3,25	19739	HERL'ESPÉRANCE	4354710200010	400 CHEMIN DE ZIGUE	43200	SAMADET
étage 2020	Point de prélèvement parent	19665	2037	2019	796.64	1.033	40	MOLIN DE LUSSON	0.19665203193815489	43.435781358734636	B	146	LEES DE GARLIN REALIMENTE	Réservoir de distribution	Reservoir BRAY (200)	30	9 750	5,42	19665	HERL'ESPÉRANCE	4354710200010	400 CHEMIN DE ZIGUE	43200	SAMADET
étage 2020	Point de distribution	30160	79395	40	RISEAU	CRISSE-SUZAN	0.73405220482366679	43.94245322296518	B	146	Aval-Campagne (141)	Réservoir de distribution	Champ captant GARBAY 2	3	0	0	30160	HERL'ESPÉRANCE	4357901700010	BRAY	40110	OUSE-SUZAN		
étage 2020	Point de prélèvement fils	28311	79394	40	GARBAY	CRISSE-SUZAN	0.733196415869913487	43.941990299031293	F	268	Aval-Campagne (141)	Nappe d'aquifère	NAPPE DU MIO-PLIO-QUATÉNAIRE	3	0	0	28311	HERL'ESPÉRANCE	4357901700010	BRAY	40110	OUSE-SUZAN		
étage 2020	Point de prélèvement fils	28620	7126	40	BRAY	CRISSE-SUZAN	0.72188891909040744	43.949771513815399	F	23	Aval-Campagne (141)	Nappe d'aquifère	NAPPE ALLIATIVE DES TERRASSES ANCIENNES	3	0	0	28620	HERL'ESPÉRANCE	4357901700010	BRAY	40110	OUSE-SUZAN		
étage 2020	Point de prélèvement fils	29048	3239	40	BRAY	CRISSE-SUZAN	0.72175901087704728	43.9436019087431996	F	23	Aval-Campagne (141)	Réservoir de distribution	Reservoir de distribution	3	0	0	29048	HERL'ESPÉRANCE	4357901700010	BRAY	40110	OUSE-SUZAN		
étage 2020	Point de prélèvement fils	29051	53802	40	BRAY	CRISSE-SUZAN	0.72190487265889434	43.943567265889434	H	23	Aval-Campagne (141)	Réservoir de distribution	Reservoir de distribution	3	0	0	29051	HERL'ESPÉRANCE	4357901700010	BRAY	40110	OUSE-SUZAN		
étage 2020	Point de prélèvement fils	30568	4120	40	BRAY	CRISSE-SUZAN	0.72187697012954498	43.943567265889434	H	23	Aval-Campagne (141)	Réservoir de distribution	Reservoir de distribution	3	0	0	30568	HERL'ESPÉRANCE	4357901700010	BRAY	40110	OUSE-SUZAN		
étage 2020	Point de prélèvement parent	4878	7955	40	GARBAY	CRISSE-SUZAN	0.73445907466728624	43.949771513815399	F	211	Aval-Campagne (141)	Nappe d'aquifère	NAPPE DU MIO-PLIO-QUATÉNAIRE	30	25 025	9,1	4878	HERL'ESPÉRANCE	4357901700010	BRAY	40110	OUSE-SUZAN		
étage 2020	Point de prélèvement parent	4879	7956	40	GARBAY	CRISSE-SUZAN	0.73445907466728624	43.949771513815399	F	211	Aval-Campagne (141)	Nappe d'aquifère	NAPPE DU MIO-PLIO-QUATÉNAIRE	30	25 025	9,1	4879	HERL'ESPÉRANCE	4357901700010	BRAY	40110	OUSE-SUZAN		
étage 2020	Point de prélèvement parent	4028	9966	40	BRAY	CRISSE-SUZAN	0.72019715984386007	43.942669863430782	H	25	Aval-Campagne (141)	Nappe d'aquifère	NAPPE DU MIO-PLIO-QUATÉNAIRE	35	27 500	10	4028	HERL'ESPÉRANCE	4357901700010	BRAY	40110	OUSE-SUZAN		
étage 2020	Point de prélèvement parent	43353	1120	2019	905.50	1.201	40	HIRANGUE	0.49033444246095669	43.74605462513129	B	146	Aire Aval-Andon (3)	Cours d'eau	Rivière Adour alimentée par CACG	60	74 000	30	43353	HERL'ESPÉRANCE	4357901700010	BRAY	40110	OUSE-SUZAN
étage 2020	Point de prélèvement parent	3107	7925	2019	796.64	1.034	40	BALRACARON-MAMUSSON	0.4206163192820999	43.52149068441248	B	146	LEES DE GARLIN REALIMENTE	Réservoir de distribution	Reservoir Collectif CUMA DE MADRAN	13	9 000	5	3107	HERL'ESPÉRANCE	3065724400010	ROUTE DE MADRAN	43200	BARTRAC
étage 2020	Point de prélèvement parent	1700	3239	40	PACHAN	SAINT-SEVER	0.63880140903151096	43.780802960531906	EA	21	Aire Aval-Andon (3)	Cours d'eau	Rivière Gabas alimentée par ASA GABAS AVAL	4	0	0	1700	HERL'ESPÉRANCE	44359400010	ROUTE DE MADRAN	43200	BARTRAC		
étage 2020	Point de prélèvement parent	19655	42529	40	CHOY	SAINT-SEVER	0.63748906428097531	43.780802960531906	EA	21	Aire Aval-Andon (3)	Cours d'eau	Rivière Gabas alimentée par ASA GABAS AVAL	4	0	0	19655	HERL'ESPÉRANCE	44359400010	ROUTE DE MADRAN	43200	BARTRAC		
étage 2020	Point de prélèvement parent	1960	1850	2019	797.64	1.034	64	SAINTE-JEAN-POUDGE	0.17416558723253802	43.514889563023216	B	146	LEES DE LEMBEYGE REALIMENTE	Réservoir de distribution	Reservoir BRAY (200)	50	36 000	20	1960	HERL'ESPÉRANCE	4000136400010	chemin Marcadou	43200	SAINTE-JEAN-POUDGE
étage 2020	Point de prélèvement parent	21303	48067	3288	64	SAINTE-JEAN-POUDGE	SAINTE-JEAN-POUDGE	0.17416558723253802	43.514889563023216	B	146	LEES DE LEMBEYGE REALIMENTE	Réservoir de distribution	Reservoir BRAY (200)	50	36 000	20	21303	HERL'ESPÉRANCE	4000136400010	chemin Marcadou	43200	SAINTE-JEAN-POUDGE	
étage 2020	Point de prélèvement parent	1658	118	40	LAPERSONNE	ARE-SUR-L'ADOUR	0.8354351584584165	43.77109581919244	AN	39	Aire Aval-Andon (3)	Réservoir de distribution	Reservoir Collectif VIRGIGNOIN (15000 m³)	100	0	0	1658	HERL'ESPÉRANCE	50221677300010	CHORY	32720	BARCELONNE-DU-GER		
étage 2020	Point de prélèvement parent	1732	1383	40	RISEAU	CAZIERES-SUR-L'ADOUR	0.27697364871824159	43.758611013666907	B	146	Aire Aval-Andon (3)	Réservoir de distribution	Reservoir Collectif SI-BERHAGES	100	0	0	1732	HERL'ESPÉRANCE	50221677300010	CHORY	32720	BARCELONNE-DU-GER		
étage 2020	Point de prélèvement parent	1859	7372	40	LAPERSONNE	ARE-SUR-L'ADOUR	0.20826261573004729	43.778789183743175	AN	38	Aire Aval-Andon (3)	Cours d'eau	Rivière Vergignan	1	0	0	1859	HERL'ESPÉRANCE	50221677300010	CHORY	32720	BARCELONNE-DU-GER		
étage 2020	Point de prélèvement parent	3086	8003	40	brana	BARCELONNE-DU-GER	0.21836511278860247	43.696416414470491	B	146	Adour Amont (221)	Réservoir de distribution	Nappe alluviale de Tador hors Isocroène	33	11 083	5,5	3086	HERL'ESPÉRANCE	50221677300010	CHORY	32720	BARCELONNE-DU-GER		
étage 2020	Point de prélèvement parent	18272	7615	40	BARTRAILLE	BARTRAILLE	0.289166483274825	43.628582847540788	B	146	Aire Aval-Andon (3)	Réservoir de distribution	Nappe alluviale de Tador hors Isocroène	4	0	0	18272	HERL'ESPÉRANCE	4152915000010	AU BOURG	32000	BARTRAILLE		
étage 2020	Point de distribution	30352	99771	40	RISEAU	ECHACQ-ET-PARENTIS	0.54758058252403299	43.94505732108546	B	146	Mont-de-Marsan-Campagne (148)	Réservoir de distribution	Champ captant + Ctieme BARASSON	3	0	0	30352	HERL'ESPÉRANCE	4109647200010	720 RTE DE SAINT MARTIN D'ONEY, BARASSON	40900	ECHACQ-ET-PARENTIS		
étage 2020	Point de distribution	30353	99772	40	RISEAU	ECHACQ-ET-PARENTIS	0.54758058252403299	43.94505732108546	B	146	Mont-de-Marsan-Campagne (148)	Réservoir de distribution	Champ captant + Ctieme BARASSON	3	0	0	30353	HERL'ESPÉRANCE	4109647200010	720 RTE DE SAINT MARTIN D'ONEY, BARASSON	40900	ECHACQ-ET-PARENTIS		
étage 2020	Point de distribution	30516	1405	40	GRAND MARQUINAT	CAMPEL-ET-LAMOLERE	0.5939769631125028	43.915801765815266	B	146	Mont-de-Marsan-Campagne (148)	Réservoir de distribution	Reservoir Collectif GRAND MARQUINAT	3	0	0	30516	HERL'ESPÉRANCE	4109647200010	720 RTE DE SAINT MARTIN D'ONEY, BARASSON	40900	ECHACQ-ET-PARENTIS		
étage 2020	Point de prélèvement parent	14328	4575	40	BOURBIEU	CAMPEL-ET-LAMOLERE	0.59585143388265113	43.928477880915071	AC	577	Mont-de-Marsan-Campagne (148)	Nappe d'aquifère	NAPPE DU MIO-PLIO-QU											

Année	Période	Type de point	N° point	Nom du point de prélevement	Dpt	Lieu-dit	Commune du point de prélevement	Coordonnées X (WGS84)	Coordonnées Y (WGS84)	Section cadastrale	Nom du cadastre	Prénoms (éventuels)	Type de ressource	Nom de ressource	Débit autorisé (m³/h)	Volume (m³)	Surface (ha)	N° de point parent	Raison sociale	SIRET	Adresse préleveur	CP	Commune	
étage 2020	Point de prélevement parent	19591	42189	POUREY	40	SAUBUISE	SAUBUISE	-1.2050929293687	43.737680832952617	E	352	St Vincent-Gaves (15)	Nappe souterraine	NAPPE DU CRETAC (BEARN)	0	0	0	19591	FAIRI MARINOT	239270760001	1578 ROUTE DE LOURGON	40230	SANT-GEORGES-DE-MARNE	
étage 2020	Point de distribution	29851	32028	RISEAU	40	SAUBUISE	SAUBUISE	0.718117323893161	43.73180853782453	E	208	Aire Aval-Audon (3)	Réseaux de distribution	Champ captant GRAND CANT	0	0	0	29851	FAIRI MARQUINE	4005243100010	1109 ROUTE D' HAGETMAU MARQUINE	40250	MUGRON	
étage 2020	Point de distribution	29852	32027	MARQUINE	40	MUGRON	MUGRON	0.725097511462034161	43.737081196307524	E	213	Lous (147)	Réseaux de distribution	Reservoir MARON IN (7000 m³)	0	0	0	29852	FAIRI MARQUINE	4005243100010	1109 ROUTE D' HAGETMAU MARQUINE	40250	MUGRON	
étage 2020	Point de prélevement fils	29853	32029	GRAND CAMP	40	SAUBUISE	SAUBUISE	0.7368281308796144	43.73070251724848	E	180	Aire Aval-Audon (3)	Nappe d'accompagnement	NAPPE ALLIATIVE DES TERRES ASSÉS ANCIENNES	0	0	0	15288	FAIRI MARQUINE	4005243100010	109 ROUTE D' HAGETMAU MARQUINE	40250	MUGRON	
étage 2020	Point de prélevement fils	14202	3271	LANDIS DARGIEUES	40	SAUBUISE	SAUBUISE	0.7581315922411413	43.73738504519104	E	209	Aire Aval-Audon (3)	Nappe d'accompagnement	NAPPE ALLIATIVE DES TERRES ASSÉS ANCIENNES	4	0	4.633	2.26	14202	FAIRI MARQUINE	4005243100010	109 ROUTE D' HAGETMAU MARQUINE	40250	MUGRON
étage 2020	Point de prélevement parent	14833	3614	MARQUINE	40	MUGRON	MUGRON	0.72536932468713466	43.76130522529226	E	223	Lous (147)	Nappe souterraine	NAPPE DE LOUETEN (BEARN)	9	0	1.877	6.63	14833	FAIRI MARQUINE	4005243100010	109 ROUTE D' HAGETMAU MARQUINE	40250	MUGRON
étage 2020	Point de prélevement parent	15288	349	GRAND CAMP	40	SAUBUISE	SAUBUISE	0.7465382794795459	43.7811801398316027	R	180	Aire Aval-Audon (3)	Nappe d'accompagnement	NAPPE ALLIATIVE DES TERRES ASSÉS ANCIENNES	60	0	43.050	21	15288	FAIRI MARQUINE	4005243100010	109 ROUTE D' HAGETMAU MARQUINE	40250	MUGRON
étage 2020	Point de prélevement parent	17307	3	MARQUINE	40	MUGRON	MUGRON	0.7262238939144701	43.731777788979931	E	204	Lous (147)	Cours d'eau	Ruisseau affluent de Miremon G38869953	6	2.55	4.17	17307	FAIRI MARQUINE	4005243100010	109 ROUTE D' HAGETMAU MARQUINE	40250	MUGRON	
étage 2020	Point de prélevement parent	19738	3060	GRAND CAMP	40	SAUBUISE	SAUBUISE	0.73226752034178609	43.697772679994457	E	104	Aire Aval-Audon (3)	Cours d'eau	GABAS REALIMENTE	40	18 000	10	19738	FAIRI MARQUINE	3933284100010	800 CHEMIN PEYROT	40160	SEVIGNACQ	
étage 2020	Point de prélevement parent	21478	4687	HARGOUT	40	LAGRÈVE	LAGRÈVE	0.7318071044178993	43.840371541820664	E	209	Aire Aval-Audon (3)	Réseaux de distribution	MAPIE (RCA) 0911	50	20 000	26	21478	FAIRI MARQUINE	3933284100010	109 ROUTE D' HAGETMAU MARQUINE	40160	SEVIGNACQ	
étage 2020	Point de prélevement fils	3931	314885	HARGOUT	40	LAGRÈVE	LAGRÈVE	0.7287305612182527	43.6411408143838669	WA	28	Aire Aval-Audon (3)	Réseaux de distribution	Reservoir Collectif HARGOUT	0	0	0	3931	FAIRI MARSAN MARIE MADLEINE	3300499900010	BARCOUET PEYROT	32400	SEGOS	
étage 2020	Point de prélevement fils	3931	31485	HARGOUT	40	LAGRÈVE	LAGRÈVE	0.72848226871879991	43.6423266089069	WA	28	Aire Aval-Audon (3)	Réseaux de distribution	Reservoir HARGOUT (71000 m³)	0	0	0	39187	FAIRI MARSAN MARIE MADLEINE	3300499900010	BARCOUET PEYROT	32400	SEGOS	
étage 2020	Point de prélevement parent	39187	31483	HARGOUT	40	LAGRÈVE	LAGRÈVE	0.7257873081707005	43.641663126284901	WA	26	Aire Aval-Audon (3)	Source	RUISSELLEMENT	0	0	0	39187	FAIRI MARSAN MARIE MADLEINE	3300499900010	BARCOUET PEYROT	32400	SEGOS	
étage 2020	Point de prélevement parent	39187	31484	HARGOUT	40	LAGRÈVE	LAGRÈVE	0.7283499804199016	43.6423266089069	WA	28	Aire Aval-Audon (3)	Réseaux de distribution	Reservoir Collectif HARGOUT (71000 m³)	180	20 998	11.61	39187	FAIRI MARSAN MARIE MADLEINE	3300499900010	BARCOUET PEYROT	32400	SEGOS	
étage 2020	Point de distribution	29880	3526	RISEAU	40	RISEAU	RISEAU	0.93985881871012852	43.703987420007304	E	142	Lays (142)	Réseaux de distribution	Reservoir Collectif PEYRINS	0	0	0	29880	FAIRI MARSAN	3447727300010	CAZAUOS	40180	SORTEN-CHALOSSE	
étage 2020	Point de prélevement parent	16751	1542	APÉLOT	40	CAZOUOS	SORTEN-CHALOSSE	0.92414963159004111	43.609192899732434	B	188	Lays (142)	Cours d'eau	Rivière TAPLOU Q421180	50	4 500	3	16751	FAIRI MARSAN	3447727300010	CAZAUOS	40180	SORTEN-CHALOSSE	
étage 2020	Point de prélevement parent	16823	1246	CAZOUOS	40	CAZOUOS	SORTEN-CHALOSSE	0.9229492763040444	43.609291905111481	B	195	Lays (142)	Réseau de distribution	Reservoir CAZOUOS (4000 m³)	50	4 000	2.4	16823	FAIRI MARSAN	3447727300010	CAZAUOS	40180	SORTEN-CHALOSSE	
étage 2020	Point de prélevement parent	1867	1770	MEZE	40	RISEAU	RISEAU	0.9076080041472067	43.70670082321149	E	238	Lays (142)	Cours d'eau	Ruisseau Kéhu Q041119	50	3 750	0.5	1867	FAIRI MARSAN	3447727300010	CAZAUOS	40180	SORTEN-CHALOSSE	
étage 2020	Point de prélevement parent	18673	1771	MEZE	40	RISEAU	RISEAU	0.9077314956446385	43.7067544543979881	E	239	Lays (142)	Réseaux de distribution	Reservoir MEZE AMONT (1000 m³)	50	1 000	1	18673	FAIRI MARSAN	3447727300010	CAZAUOS	40180	SORTEN-CHALOSSE	
étage 2020	Point de prélevement parent	18676	1772	CAZOUOS	40	CAZOUOS	SORTEN-CHALOSSE	0.92345231962211608	43.609644189077573	B	104	Lays (142)	Cours d'eau	Rivière LOUANDEU Q421180	50	4 000	3	18676	FAIRI MARSAN	3447727300010	CAZAUOS	40180	SORTEN-CHALOSSE	
étage 2020	Point de prélevement parent	39064	3522	PEYRINS	40	PEYRINS	RISEAU	0.90267995458498027	43.701762249292987	E	304	Lays (142)	Cours d'eau	Rivière Ruisseau de Saint-Jacques	0	0	0	39064	FAIRI MARSAN	3447727300010	CAZAUOS	40180	SORTEN-CHALOSSE	
étage 2020	Point de prélevement parent	39149	3686	PEYRINS	40	PEYRINS	RISEAU	0.90198269286945033	43.706902497297098	E	324	Lays (142)	Cours d'eau	Reservoir PEYRINS (40000 m³)	25	7 700	3.5	39149	FAIRI MARSAN	3447727300010	CAZAUOS	40180	SORTEN-CHALOSSE	
étage 2020	Point de distribution	29803	3487	RISEAU	40	RISEAU	SORTEN-CHALOSSE	0.92838739624462159	43.6792909484132963	E	142	Lays (142)	Réseaux de distribution	Chemin CAE MARVAUX	0	0	0	29803	FAIRI MARVAUX	3800781700010	1290 ROUTE DE POYARTIN	40180	SORTEN-CHALOSSE	
étage 2020	Point de prélevement parent	15267	4644	SANGUINETE	40	RISEAU	SORTEN-CHALOSSE	0.90906173367801292	43.687758997626929	E	307	Lays (142)	Nappe souterraine	NAPPE DU MIREMON (BEARN)	80	40 180	28	15267	FAIRI MARVAUX	3800781700010	1290 ROUTE DE POYARTIN	40180	SORTEN-CHALOSSE	
étage 2020	Point de prélevement parent	15733	3247	LANTHE	40	RISEAU	RISEAU	0.929580676410274	43.717590314842134	D	75	Audon-Ss-Vincend (140)	Réseau de distribution	Reservoir MOULIN DE HENX (3750 m³)	60	3 750	3	15733	FAIRI MARVAUX	3800781700010	1290 ROUTE DE POYARTIN	40180	SORTEN-CHALOSSE	
étage 2020	Point de prélevement parent	1611	3818	RISEAU	40	RISEAU	SORTEN-CHALOSSE	0.93063805746057064	43.687758997626929	D	300	Audon-Ss-Vincend (140)	Réseau de distribution	Reservoir MOULIN DE HENX (3750 m³)	35	2 240	1.2	1611	FAIRI MARVAUX	3800781700010	1290 ROUTE DE POYARTIN	40180	SORTEN-CHALOSSE	
étage 2020	Point de prélevement parent	17554	3483	MOULIN DE HENX	40	RISEAU	RISEAU	0.9324031461708485	43.718165637951702	D	75	Audon-Ss-Vincend (140)	Cours d'eau	Ruisseau BEARN Q101070	10	10 240	5.12	17554	FAIRI MARVAUX	3800781700010	1290 ROUTE DE POYARTIN	40180	SORTEN-CHALOSSE	
étage 2020	Point de prélevement parent	17555	3488	LACRABE	40	RISEAU	SORTEN-CHALOSSE	0.89434319794889497	43.68189112152712492	D	7	Lays (142)	Cours d'eau	Ruisseau afflué de LQ421050	0	0	0	17555	FAIRI MARVAUX	3800781700010	1290 ROUTE DE POYARTIN	40180	SORTEN-CHALOSSE	
étage 2020	Point de prélevement parent	16804	3263	BRUQUE	40	BRUQUE	PORT-DE-LANNE	1.171899130481128	43.68099139731718	AK	29	St Vincent-Gaves (155)	Réseau de distribution	Reservoir BRUQUE (5500 m³)	40	3 000	2.5	16804	FAIRI MAULON	3236246700010	306 ROUTE D'ORTHIEVILLE	40300	PORT-DE-LANNE	
étage 2020	Point de prélevement parent	17801	3292	BRUQUE	40	BRUQUE	PORT-DE-LANNE	1.1791764729839814	43.68883680689814	AK	29	St Vincent-Gaves (155)	Cours d'eau	St Vincent-Gaves (155)	0	0	0	17801	FAIRI MAULON	3236246700010	306 ROUTE D'ORTHIEVILLE	40300	PORT-DE-LANNE	
étage 2020	Point de prélevement parent	21051	4898	MAIRY	40	MAIRY	AIRONS-IBERNES	0.12645478992233073	43.543637781421129	P	142	Lées (146)	Cours d'eau	PRECHICAU J. MARC_33	30	20 000	10	21051	FAIRI MAURIE	4425736200010	ROUTE DE PAIRE S/R ADJOUR	64300	ADILON	
étage 2020	Point de prélevement parent	14395	1992	RISEAU	40	RISEAU	CLASSUN	0.39064508155241037	43.716166765599758	E	104	Aire Aval-Audon (3)	Réseaux de distribution	Reservoir Collectif GAZAS	0	0	0	14395	FAIRI MAURIE	4425736200010	ROUTE DE PAIRE S/R ADJOUR	64300	ADILON	
étage 2020	Point de prélevement parent	14392	1993	RISEAU	40	RISEAU	SAINT-LOUBIER	0.41207323280152687	43.688094667990186	E	104	Aire Aval-Audon (3)	Réseaux de distribution	Reservoir Collectif ASS DES PMS SAINT LOUBIER 2	0	0	0	14392	FAIRI MAURIE	4425736200010	ROUTE DE PAIRE S/R ADJOUR	64300	ADILON	
étage 2020	Point de prélevement parent	18298	3486	RISEAU	40	RISEAU	SAINT-LOUBIER	0.41207323280152687	43.688094667990186	E	104	Aire Aval-Audon (3)	Réseaux de distribution	Reservoir Collectif ASS DES PMS SAINT LOUBIER 4	0	0	0	18298	FAIRI MAURIE	4425736200010	ROUTE DE PAIRE S/R ADJOUR	64300	ADILON	
étage 2020	Point de prélevement fils	19789	3007	MOSSENS-LANUSSE	40	RISEAU	MOSSENS-LANUSSE	0.28546059280318158	43.531774939901919	E	104	Aire Aval-Audon (3)	Cours d'eau	GABAS REALIMENTE	44762900010	0	0	0	19790	FAIRI MAURY ABADIE	44762900010	17 ROUTE DE SAINT JACQUES	64500	MOSSENS-LANUSSE
étage 2020	Point de prélevement parent	19790	3014	MOSSENS-LANUSSE	40	RISEAU	MOSSENS-LANUSSE	0.28546059280318158	43.531774939901919	E	104	Aire Aval-Audon (3)	Cours d'eau	GABAS REALIMENTE	44762900010	0	0	0	19790	FAIRI MAURY ABADIE	44762900010	17 ROUTE DE SAINT JACQUES	64500	MOSSENS-LANUSSE
étage 2020	Point de prélevement fils	19790	3014	MOSSENS-LANUSSE	40	RISEAU	MOSSENS-LANUSSE	0.28546059280318158	43.531774939901919	E	104	Aire Aval-Audon (3)	Cours d'eau	GABAS REALIMENTE	44762900010	0	0	0	19790	FAIRI MAURY ABADIE	44762900010	17 ROUTE DE SAINT JACQUES	64500	MOSSENS-LANUSSE
étage 2020	Point de prélevement fils	3104	3019	CADILLOSE	40	CADILLOSE	LANNICALBE	0.2773429925468077	43.625487307134712	E	146	Lées (146)	Cours d'eau	LEES DE GARLIN REALIMENTE	60	14 220	7.9	3104	FAIRI MAURY	44762900010	17 ROUTE DE SAINT JACQUES	64500	MOSSENS-LANUSSE	
étage 2020	Point de prélevement fils	3104	3019	CADILLOSE	40	CADILLOSE	LANNICALBE	0.2773429925468077	43.625487307134712	E	146	Lées (146)	Cours d'eau	LEES DE GARLIN REALIMENTE	60	14 220	7.9	3104	FAIRI MAURY	44762900010	17 ROUTE DE SAINT JACQUES	64500	MOSSENS-LANUSSE	
étage 2020	Point de prélevement parent	20002	217	CAUPENNE-D'ARMAGNAC	40	CAUPENNE	CAUPENNE-D'ARMAGNAC	0.69902766232365039	43.78929186059251	E	142	Midouir Amont (152)	Cours d'eau	MIDOUR AMONT REALIMENTE	43	28 800	20	20002	FAIRI MAURY	4227156410010	CHEMIN DE CAZALEZ	64350	LANNICALBE	
étage 2020	Point de prélevement parent	3104	3121	LABUGUE	40	LABUGUE	BURSESE-MENDOSSE	0.21317511238300511	43.497981036824611	E	104	Midouir Amont (152)	Cours d'eau											

Année	Point de point	N° point	Nom du point de prélèvement	Dpt	Licé-dit	Commune du point de prélèvement	Coordonnées X (WGS84)	Coordonnées Y (WGS84)	Section cadastrale	Nom des cadastres	Nature	Périphérie (élémentaire)	Type de ressource	Nom de ressource	Débit autorisé (m³/s)	Volume (m³)	Surface (ha)	N° de point parent	Raison sociale	SIRET	Adresse préleveur	CP	commune	
étage 2020	Point de prélèvement fils	25146	ARRENSAN	65		ARRENSAN	077384776433663564	43.30415866820301	A	65	Adour (Amont (21))	Nappe d'accompagnement	Nappe alluviale de l'Adour Isère 90	Adour (Amont (21))	0	25137	0	25137	FARI NAOUIRA	15940148300010	15 rue Peasso	65390	ANDREST	
étage 2020	Point de prélèvement fils	25147	ARRENSAN	65		ARRENSAN	096234900977886232	43.303991721441764	D	120	Adour (Amont (21))	Nappe d'accompagnement	Nappe alluviale de l'Adour Isère 90	Adour (Amont (21))	0	25137	0	25137	FARI NAOUIRA	15940148300010	15 rue Peasso	65390	ANDREST	
étage 2020	Point de prélèvement fils	25148	ARRENSAN	65		ARRENSAN	000778964400360152	43.303991721441764	D	120	Adour (Amont (21))	Nappe d'accompagnement	Nappe alluviale de l'Adour Isère 90	Adour (Amont (21))	0	25137	0	25137	FARI NAOUIRA	15940148300010	15 rue Peasso	65390	ANDREST	
étage 2020	Point de prélèvement fils	25149	SIARROUY	65		SIARROUY	040891681289358505	43.324285274502595	B	120	Adour (Amont (21))	Nappe d'accompagnement	Nappe alluviale de l'Adour Isère 90	Adour (Amont (21))	0	25137	0	25137	FARI NAOUIRA	15940148300010	15 rue Peasso	65390	ANDREST	
étage 2020	Point de prélèvement fils	25150	SIARROUY	65		SIARROUY	053854661320189123	43.327899194341128	B	151	Adour (Amont (21))	Nappe d'accompagnement	Nappe alluviale de l'Adour Isère 90	Adour (Amont (21))	0	25137	0	25137	FARI NAOUIRA	15940148300010	15 rue Peasso	65390	ANDREST	
étage 2020	Point de prélèvement fils	25151	SIARROUY	65		SIARROUY	0538100162100794017	43.327899194341128	B	108	Adour (Amont (21))	Nappe d'accompagnement	Nappe alluviale de l'Adour Isère 90	Adour (Amont (21))	0	25137	0	25137	FARI NAOUIRA	15940148300010	15 rue Peasso	65390	ANDREST	
étage 2020	Point de prélèvement fils	25152	SIARROUY	65		SIARROUY	2535291974136648973	43.327899194341128	B	151	Adour (Amont (21))	Nappe d'accompagnement	Nappe alluviale de l'Adour Isère 90	Adour (Amont (21))	0	25137	0	25137	FARI NAOUIRA	15940148300010	15 rue Peasso	65390	ANDREST	
étage 2020	Point de prélèvement parent	25153	ANDREST	65		ANDREST	050602020763561856	43.380671654863324	B	348	Adour (Amont (21))	Cours d'eau	Canal	Adour (Amont (21))	0	12 778	7,04	25126	FARI NAOUIRA	15940148300010	15 rue Peasso	65390	ANDREST	
étage 2020	Point de prélèvement parent	25154	BOURS	65		BOURS	0970672692361763936	43.283158714902917	B	290	Adour (Amont (21))	Cours d'eau	Canal gère par FASA de LAIHEET	Adour (Amont (21))	0	1 279	2,6	25138	FARI NAOUIRA	15940148300010	15 rue Peasso	65390	ANDREST	
étage 2020	Point de prélèvement parent	25155	ANDREST	65		ANDREST	080813262633866506	43.307825200109068	E	229	Adour (Amont (21))	Cours d'eau	L'Adour	Adour (Amont (21))	0	4 290	0,75	25133	FARI NAOUIRA	15940148300010	15 rue Peasso	65390	ANDREST	
étage 2020	Point de prélèvement fils	25156	PIJO	65		PIJO	07792978700791729	43.312923406332375	F	29	Adour (Amont (21))	Nappe d'accompagnement	Nappe alluviale de l'Adour Isère 90	Adour (Amont (21))	0	150	92,48	45,88	25137	FARI NAOUIRA	15940148300010	15 rue Peasso	65390	ANDREST
étage 2020	Point de prélèvement parent	25157	PIJO	65		PIJO	0779594616543444066	43.315112872665048	F	87	Adour (Amont (21))	Nappe d'accompagnement	Nappe alluviale de l'Adour Isère 90	Adour (Amont (21))	0	150	114,69	56,61	25138	FARI NAOUIRA	15940148300010	15 rue Peasso	65390	ANDREST
étage 2020	Point de distribution	29300	RESEAU	65		RESEAU	095739997558521	43.784144731741068					RESEAU DE L'ADOUR	RESEAU DE L'ADOUR	0	0	0	29300	NAPAS	930618780001	389 ROUTE DE NARBES	40990	THEU	
étage 2020	Point de prélèvement parent	15314	LE BIRAOUX	65		LE BIRAOUX	046092921000000000	43.307825200109068	E	34	Adour (Amont (21))	Nappe d'accompagnement	Nappe alluviale de l'Adour Isère 90	Adour (Amont (21))	0	25 205	12,86	38901	FARI NAPAS	930618780001	389 ROUTE DE NARBES	40990	THEU	
étage 2020	Point de prélèvement parent	15315	LE TACHIE	65		LE TACHIE	05660913577947821	43.452425094408834	E	107	Adour (Amont (140))	Cours d'eau	NAPPE ALLUVIALE DES TERRASSES ANCIENNES	Adour (Amont (140))	0	2 013	1,15	15314	FARI NAPAS	930618780001	389 ROUTE DE NARBES	40990	THEU	
étage 2020	Point de prélèvement parent	16111	LE MOULIN	65		SAINTE-VICTENDE-DE-PAUL	09191984794913923	43.74817842808853	WA	180	Adour (Amont (140))	Cours d'eau	Riviere MOULIN de SAINT-VICENT-DE-PAUL	Adour (Amont (140))	0	35	10 020	5,01	16111	FARI NAPAS	930618780001	389 ROUTE DE NARBES	40990	THEU
étage 2020	Point de prélèvement parent	16112	KICHOTI	65		KICHOTI	096067099149113825	43.725774688398698	E	28	Adour (Amont (140))	Cours d'eau	Riviere Adour	Adour (Amont (140))	0	13	5 000	9	16112	FARI NAPAS	930618780001	389 ROUTE DE NARBES	40990	THEU
étage 2020	Point de prélèvement parent	16113	INGOUS	65		INGOUS	040875034152985288	43.307825200109068	E	132	Adour (Amont (140))	Cours d'eau	Riviere Adour	Adour (Amont (140))	0	4 290	0,75	16070	FARI NAPAS	930618780001	389 ROUTE DE NARBES	40990	THEU	
étage 2020	Point de prélèvement parent	16114	LE BASCHÉ	65		LE BASCHÉ	06367801872102433	43.327899194341128	F	30	Adour (Amont (140))	Nappe d'accompagnement	NAPPE ALLUVIALE DES TERRASSES ANCIENNES	Adour (Amont (140))	0	12 483	7,18	16114	FARI NAPAS	930618780001	389 ROUTE DE NARBES	40990	THEU	
étage 2020	Point de prélèvement parent	16979	PIJO	65		PIJO	096453229829349037	43.31737438886816	E	3	Adour (Amont (140))	Cours d'eau	Riviere Adour	Adour (Amont (140))	0	30	3 720	2,48	18970	FARI NAPAS	930618780001	389 ROUTE DE NARBES	40990	THEU
étage 2020	Point de prélèvement parent	19317	COUSLOUS	65		COUSLOUS	09419045334252412	43.708416891681142	B	121	Adour (Amont (140))	Cours d'eau	Riviere Adour	Adour (Amont (140))	0	80	10 726	7,23	19317	FARI NAPAS	930618780001	389 ROUTE DE NARBES	40990	THEU
étage 2020	Point de prélèvement parent	38991	LE BLANQUE	65		LE BLANQUE	0975659607296017	43.307825200109068	A	125	Adour (Amont (140))	Cours d'eau	Nappe souterraine	Adour (Amont (140))	0	35	11 590	4,62	38991	FARI NAPAS	930618780001	389 ROUTE DE NARBES	40990	THEU
étage 2020	Point de prélèvement fils	25158	CAMALES	65		CAMALES	084090566054830703	43.30954644910566	A	2	Adour (Amont (21))	Nappe d'accompagnement	Nappe alluviale de l'Adour Isère 90	Adour (Amont (21))	0	23557	0	23557	FARI NAPAS	42259184200014	25 rue Saint-André	65000	MARSAC	
étage 2020	Point de prélèvement fils	25159	MARSAC	65		MARSAC	080063777297995652	43.32800432407754	D	5	Adour (Amont (21))	Nappe d'accompagnement	Nappe alluviale de l'Adour Isère 90	Adour (Amont (21))	0	23560	0	23560	FARI NAPAS	42259184200014	25 rue Saint-André	65000	MARSAC	
étage 2020	Point de prélèvement fils	25160	MARSAC	65		MARSAC	088912677677403513	43.33027394741700	A	67	Adour (Amont (21))	Nappe d'accompagnement	Nappe alluviale de l'Adour Isère 90	Adour (Amont (21))	0	23560	0	23560	FARI NAPAS	42259184200014	25 rue Saint-André	65000	MARSAC	
étage 2020	Point de prélèvement fils	25161	MARSAC	65		MARSAC	080001406225765635	43.327899194341128	A	95	Adour (Amont (21))	Nappe d'accompagnement	Nappe alluviale de l'Adour Isère 90	Adour (Amont (21))	0	23560	0	23560	FARI NAPAS	42259184200014	25 rue Saint-André	65000	MARSAC	
étage 2020	Point de prélèvement parent	25162	VILLENAVE-PRES-MARSAC	65		VILLENAVE-PRES-MARSAC	088413395016356230	43.340907404305318	A	10	Adour (Amont (21))	Cours d'eau	Canal gère par FASA de CAMALES	Adour (Amont (21))	0	50 312	27,72	23557	FARI NAPAS	42259184200014	25 rue Saint-André	65000	MARSAC	
étage 2020	Point de prélèvement parent	25163	VILLENAVE-PRES-MARSAC	65		VILLENAVE-PRES-MARSAC	090493387220093273	43.342744535331821	A	10	Adour (Amont (21))	Cours d'eau	Canal gère par FASA de CAMALES	Adour (Amont (21))	0	50 312	27,72	23557	FARI NAPAS	42259184200014	25 rue Saint-André	65000	MARSAC	
étage 2020	Point de prélèvement parent	25164	VILLENAVE-PRES-MARSAC	65		VILLENAVE-PRES-MARSAC	064718267987773232	43.343871251059127	E	37	Adour (Amont (21))	Cours d'eau	Canal gère par FASA d'ARRENSAN MARSAC SARNGUET	Adour (Amont (21))	0	60	8 040	4,4	23557	FARI NAPAS	42259184200014	25 rue Saint-André	65000	MARSAC
étage 2020	Point de prélèvement parent	25165	PIJO	65		PIJO	077322815860123165	43.31737438886816	F	49	Adour (Amont (21))	Nappe d'accompagnement	Nappe alluviale de l'Adour Isère 90	Adour (Amont (21))	0	60	75 774	37,41	42259	FARI NAPAS	42259184200014	25 rue Saint-André	65000	MARSAC
étage 2020	Point de prélèvement parent	25166	PIJO	65		PIJO	097663047818986665	43.30665294102302	F	45	Adour (Amont (21))	Nappe d'accompagnement	Nappe alluviale de l'Adour Isère 90	Adour (Amont (21))	0	60	10 579	5,25	23557	FARI NAPAS	42259184200014	25 rue Saint-André	65000	MARSAC
étage 2020	Point de prélèvement parent	18009	MIUGRON	65		MIUGRON	07727760754552449	43.18319999015066	II	44	Louts (147)	Cours d'eau	Riviere Louts alimenté par CACG/HAGHIAUNT	Adour (Amont (147))	0	26	15 750	10,5	18009	FARI NASSIET	80216613200018	44 ROUTE DE MONTFORT	40250	MIUGRON
étage 2020	Point de prélèvement parent	40023	PRIDEIT	65		PRIDEIT	07714275594564533	43.728212271610884	E	75	Louts (147)	Cours d'eau	Reservoir PRIDEIT (15000 m³)	Adour (Amont (147))	0	15	40023	FARI NASSIET	80216613200018	44 ROUTE DE MONTFORT	40250	MIUGRON		
étage 2020	Point de prélèvement parent	40023	PRIDEIT	65		PRIDEIT	07623787159580014	43.7289409172808253	E	147	Louts (147)	Cours d'eau	Riviere PRIDEIT	Adour (Amont (147))	0	15 000	16	40023	FARI NASSIET	80216613200018	44 ROUTE DE MONTFORT	40250	MIUGRON	
étage 2020	Point de prélèvement parent	20268	LES EGLISES	65		LES EGLISES	01262580942878119	43.65376262516746	A	2	Adour (Amont (140))	Cours d'eau	ADOUR CANAUX ET SES AFFLUENTS	Adour (Amont (140))	0	0	0	20268	FARI NOBLE	4450974950010	nooble	32400	SAINTE-MONT	
étage 2020	Point de prélèvement parent	20269	SAINT-MONT	65		SAINT-MONT	01231018227262778	43.645512910830778	F	Adour (Amont (21))	Retenue délimitée	Lanoum	32398004	Adour (Amont (21))	0	4	7 400	3,89	20269	FARI NOBLE	4450974950010	nooble	32400	SAINTE-MONT
étage 2020	Point de prélèvement parent	20270	SAINT-MONT	65		SAINT-MONT	0121724200271058	43.645512910830778	AE	Adour (Amont (21))	Retenue délimitée	Lanoum	32398004	Adour (Amont (21))	0	40	30 600	16,11	20270	FARI NOBLE	4450974950010	nooble	32400	SAINTE-MONT
étage 2020	Point de distribution	30323	BAGITS	65		BAGITS	07954209173716198	43.680895066119397					RESEAU COLLECTIF SPLEINS	RESEAU COLLECTIF SPLEINS	0	0	0	30323	COL SPLEIN	3777739300019	LEON	40380	BAGITS	
étage 2020	Point de prélèvement parent	43356	SAINTE-SEVER	65		SAINTE-SEVER	05608709108970869	43.755343069113601	A	95	Adour (Amont (140))	Cours d'eau	Riviere Adour alimenté par CACC entre AIRE/ AUDON	Adour (Amont (140))	8	5 400	3	43356	FARI ORLEO	8109454200010	30 RUE QUATRE ABRI GRILLIN	40500	SAINTE-SEVER	
étage 2020	Point de distribution	29401	RESEAU	65		RESEAU	04495949618484229	43.911421489589187					RESEAU DE DISTRIBUTION	RESEAU DE DISTRIBUTION	0	0	0	29401	FARI PALLAUGUE	7512043900010	200 CHEMIN DE L'ASPARAGUS	40700	BOCS	
étage 2020	Point de distribution	29402	RESEAU	65		RESEAU	04495949618484229	43.911421489589187					RESEAU DE DISTRIBUTION	RESEAU DE DISTRIBUTION	0	0	0	29402	FARI PALLAUGUE	7512043900010	200 CHEMIN DE L'ASPARAGUS	40700	BOCS	
étage 2020	Point de distribution	29403	RESEAU	65		RESEAU	04495949618484229	43.911421489589187					RESEAU DE DISTRIBUTION	RE										

Année	Type de point	N° point	Nom du point de prélevement	Dpt	Lieu-dit	Commune du point de prélevement	Coordonnées V (WGS84)	Section cadastrale	Nom du bien	Prénoms/désignation	Type de ressource	Nom de ressource	Débit autorisé (m³/h)	Volume (m³)	Surface (ha)	N° de point parent	Raison sociale	SIRET	Adresse préleveur	CP	commune
étage 2020	Point de prélevement fils	27313 171	0.1619369230431132	40	FREICHE	BOURROT-BERGONCE	44.19564025905986 E	672	DOUZE AVIL (149)	Nappe d'accompagnement	NAPPE DU MIO-PLQ-OUIERNAIRE	NA	14236	0	14236	PELLERIN	0106475640001	3 GATTE	40200	BOURROT-BERGONCE	
étage 2020	Point de prélevement fils	27313 172	0.16051994766089515	40	FREICHE	BOURROT-BERGONCE	44.188717902362914 E	661	DOUZE AVIL (149)	Nappe d'accompagnement	NAPPE DU MIO-PLQ-OUIERNAIRE	NA	14236	0	14236	PELLERIN	0106475640001	3 GATTE	40200	BOURROT-BERGONCE	
étage 2020	Point de prélevement fils	27313 173	0.15901272955337206	40	FREICHE	BOURROT-BERGONCE	44.19192527810269 E	661	DOUZE AVIL (149)	Nappe d'accompagnement	NAPPE DU MIO-PLQ-OUIERNAIRE	NA	14236	0	14236	PELLERIN	0106475640001	3 GATTE	40200	BOURROT-BERGONCE	
étage 2020	Point de prélevement fils	27314 400	0.14160251901683183	40	LANDES SAINT MAIXENT	MAILLAS	44.179908010518015 D	588	DOUZE AVIL (149)	Nappe d'accompagnement	NAPPE DU MIO-PLQ-OUIERNAIRE	NA	14236	0	14236	PELLERIN	0106475640001	3 GATTE	40200	BOURROT-BERGONCE	
étage 2020	Point de prélevement fils	27314 401	0.1410240399468122	40	LANDES SAINT MAIXENT	MAILLAS	44.157592979562525 D	587	DOUZE AVIL (149)	Nappe d'accompagnement	NAPPE DU MIO-PLQ-OUIERNAIRE	NA	14236	0	14236	PELLERIN	0106475640001	3 GATTE	40200	BOURROT-BERGONCE	
étage 2020	Point de prélevement fils	27314 402	0.14361952636700915	40	LANDES SAINT MAIXENT	MAILLAS	44.159780665774182 D	583	DOUZE AVIL (149)	Nappe d'accompagnement	NAPPE DU MIO-PLQ-OUIERNAIRE	NA	14236	0	14236	PELLERIN	0106475640001	3 GATTE	40200	BOURROT-BERGONCE	
étage 2020	Point de prélevement fils	27314 403	0.14183074167345406	40	LANDES SAINT MAIXENT	MAILLAS	44.160657631401384 D	587	DOUZE AVIL (149)	Nappe d'accompagnement	NAPPE DU MIO-PLQ-OUIERNAIRE	NA	14236	0	14236	PELLERIN	0106475640001	3 GATTE	40200	BOURROT-BERGONCE	
étage 2020	Point de prélevement fils	27314 404	0.14035702645158085	40	LANDES SAINT MAIXENT	MAILLAS	44.14035702645158085 D	578	DOUZE AVIL (149)	Nappe d'accompagnement	NAPPE DU MIO-PLQ-OUIERNAIRE	NA	14236	0	14236	PELLERIN	0106475640001	3 GATTE	40200	BOURROT-BERGONCE	
étage 2020	Point de prélevement fils	27314 405	0.145490590914745571	40	LANDES SAINT MAIXENT	MAILLAS	44.160657631401384 D	585	DOUZE AVIL (149)	Nappe d'accompagnement	NAPPE DU MIO-PLQ-OUIERNAIRE	NA	14236	0	14236	PELLERIN	0106475640001	3 GATTE	40200	BOURROT-BERGONCE	
étage 2020	Point de prélevement fils	27314 406	0.14301998621544964	40	LANDES SAINT MAIXENT	MAILLAS	44.160077936823442 D	587	DOUZE AVIL (149)	Nappe d'accompagnement	NAPPE DU MIO-PLQ-OUIERNAIRE	NA	14236	0	14236	PELLERIN	0106475640001	3 GATTE	40200	BOURROT-BERGONCE	
étage 2020	Point de prélevement fils	27364 262	0.13882136025235608	40	EJAY	SARBAZAN	44.011677183359976 AY	2	DOUZE AVIL (149)	Nappe d'accompagnement	NAPPE DE L'ARMAGNE	NA	15241	0	15241	PELLERIN	0106475640001	3 GATTE	40200	BOURROT-BERGONCE	
étage 2020	Point de prélevement fils	28623 170	0.13938757962921654	40	LANDES SAINT MAIXENT	MAILLAS	44.1611573800000000 E	587	DOUZE AVIL (149)	Nappe d'accompagnement	NAPPE DE L'ARMAGNE	NA	15241	0	15241	PELLERIN	0106475640001	3 GATTE	40200	BOURROT-BERGONCE	
étage 2020	Point de prélevement fils	28623 171	0.13901803667562298	40	LANDES SAINT MAIXENT	MAILLAS	44.160297961932424 D	587	DOUZE AVIL (149)	Nappe d'accompagnement	NAPPE DU MIO-PLQ-OUIERNAIRE	NA	14236	0	14236	PELLERIN	0106475640001	3 GATTE	40200	BOURROT-BERGONCE	
étage 2020	Point de prélevement parent	14232 409PL_924_924 (31484)	0.15262116333260685	40	LIGATÉ	BOURROT-BERGONCE	44.1644766763594992 G	703	DOUZE AVIL (149)	Nappe d'accompagnement	NAPPE DU MIO-PLQ-OUIERNAIRE	NA	45	97 258	27,63	14232	PELLERIN	0106475640001	3 GATTE	40200	BOURROT-BERGONCE
étage 2020	Point de prélevement parent	14232 409P_929_929 (31485)	0.15421227992347791	40	LIGATÉ	BOURROT-BERGONCE	44.1644766763594992 G	583	DOUZE AVIL (149)	Nappe d'accompagnement	NAPPE DU MIO-PLQ-OUIERNAIRE	NA	900	100 672	28,6	14232	PELLERIN	0106475640001	3 GATTE	40200	BOURROT-BERGONCE
étage 2020	Point de prélevement parent	14232 410P_1169_1169 (31483)	0.15280427130845641	40	LIGATÉ	BOURROT-BERGONCE	44.145592931393113 G	706	DOUZE AVIL (149)	Nappe d'accompagnement	NAPPE DU MIO-PLQ-OUIERNAIRE	NA	40	42 240	12	14232	PELLERIN	0106475640001	3 GATTE	40200	BOURROT-BERGONCE
étage 2020	Point de prélevement parent	14237 239	0.15280427130845641	40	LIGATÉ	BOURROT-BERGONCE	44.145592931393113 G	706	DOUZE AVIL (149)	Nappe d'accompagnement	NAPPE DU MIO-PLQ-OUIERNAIRE	NA	75	36 502	10,37	14232	PELLERIN	0106475640001	3 GATTE	40200	BOURROT-BERGONCE
étage 2020	Point de prélevement parent	14273 351	0.1598319888480744	40	FREICHE	BOURROT-BERGONCE	44.149011989958074 E	661	DOUZE AVIL (149)	Nappe d'accompagnement	NAPPE DU MIO-PLQ-OUIERNAIRE	NA	100	120 740	36	14273	PELLERIN	0106475640001	3 GATTE	40200	BOURROT-BERGONCE
étage 2020	Point de prélevement parent	14755 366	0.14877260992385654	40	SAINT MAIXENT	MAILLAS	44.16077260992385654 D	578	DOUZE AVIL (149)	Nappe d'accompagnement	NAPPE DU MIO-PLQ-OUIERNAIRE	NA	108	114 400	32,5	14755	PELLERIN	0106475640001	3 GATTE	40200	BOURROT-BERGONCE
étage 2020	Point de prélevement parent	15243 235	0.13938757962921654	40	EJAY	SARBAZAN	44.011677183359976 AY	2	DOUZE AVIL (149)	Nappe d'accompagnement	NAPPE DE L'ARMAGNE	NA	57	88 880	25,25	15241	PELLERIN	0106475640001	3 GATTE	40200	BOURROT-BERGONCE
étage 2020	Point de prélevement parent	15243 236	0.2963338967542156	40	HAZAS	SARBAZAN	44.088812311664405 E	169	DOUZE AVIL (149)	Nappe d'accompagnement	NAPPE DU MIO-PLQ-OUIERNAIRE	NA	35	47 272	14,28	15242	PELLERIN	0106475640001	3 GATTE	40200	BOURROT-BERGONCE
étage 2020	Point de prélevement parent	15245 287	0.23283518119806359	40	BOURBON	SARBAZAN	44.0415458421455695 AL	36	DOUZE AVIL (149)	Nappe d'accompagnement	NAPPE DU MIO-PLQ-OUIERNAIRE	NA	36	65 148	18,65	15245	PELLERIN	0106475640001	3 GATTE	40200	BOURROT-BERGONCE
étage 2020	Point de prélevement parent	16141 143	0.29469691446076293	40	PICARD	SARBAZAN	44.021699274282679 E	79	DOUZE AVIL (149)	Nappe d'accompagnement	NAPPE DU MIO-PLQ-OUIERNAIRE	NA	65	61 938	34,41	16141	PELLERIN	0106475640001	3 GATTE	40200	BOURROT-BERGONCE
étage 2020	Point de prélevement parent	17566 4864	0.30862427383084828	40	BOURBON	SARBAZAN	44.011677183359976 AY	2	DOUZE AVIL (149)	Nappe d'accompagnement	NAPPE DE L'ARMAGNE	NA	28	28 800	8	17566	PELLERIN	0106475640001	3 GATTE	40200	BOURROT-BERGONCE
étage 2020	Point de prélevement parent	19404 1130	0.3226931409834162	40	LA CASTAGNOLLE	SARBAZAN	44.011677183359976 AY	2	DOUZE AVIL (149)	Nappe d'accompagnement	NAPPE DU MIO-PLQ-OUIERNAIRE	NA	25	19 200	8	19404	PELLERIN	0106475640001	3 GATTE	40200	BOURROT-BERGONCE
étage 2020	Point de prélevement parent	19404 1130	0.458802354669474	40	LA CASTAGNOLLE	SARBAZAN	44.011677183359976 AY	2	DOUZE AVIL (149)	Nappe d'accompagnement	NAPPE DU MIO-PLQ-OUIERNAIRE	NA	15	15 444	4,7	19404	PELLERIN	0106475640001	3 GATTE	40200	BOURROT-BERGONCE
étage 2020	Point de prélevement parent	19946 9126	0.256094462903568	40	BENTAYOU-SERIE	BOURROT-BERGONCE	43.256094462903568 D	578	DOUZE AVIL (149)	Nappe d'accompagnement	NAPPE DU MIO-PLQ-OUIERNAIRE	NA	76	51 496	29,94	19946	PELLERIN	0106475640001	3 GATTE	40200	BOURROT-BERGONCE
étage 2020	Point de prélevement parent	4071 PFR1_PCT17_PCT17	0.170093783155	40	TRON-NAOU	PORFI-DE-LANNE	43.6306099081155 DZ	6	ADOUR AVIL (221)	Nappe d'accompagnement	NAPPE DE L'ADOUR HORS ISOTHERME	NA	40	0 645	4,03	4071	PELLERIN	0106475640001	3 GATTE	40200	BOURROT-BERGONCE
étage 2020	Point de prélevement parent	4071 PFR1_PCT17_PCT17	0.170273640752101	40	TRON-NAOU	PORFI-DE-LANNE	43.6306099081155 DZ	6	ADOUR AVIL (221)	Nappe d'accompagnement	NAPPE DE L'ADOUR HORS ISOTHERME	NA	40	0	0	4071	PELLERIN	0106475640001	3 GATTE	40200	BOURROT-BERGONCE
étage 2020	Point de prélevement fils	39796 819	0.416708272476836	40	LACROZADE	SAINTE-LON-LES-MINES	43.6107627476836 AB	167	SAINT-VICENT-GAVES (155)	Retenue d'économie	RESEAU LACROZADE (2500 m³)	NA	0	0	0	39796	PELLERIN	0106475640001	3 GATTE	40200	BOURROT-BERGONCE
étage 2020	Point de prélevement fils	39797 819	0.416708272476836	40	LACROZADE	SAINTE-LON-LES-MINES	43.6107627476836 AB	167	SAINT-VICENT-GAVES (155)	Retenue d'économie	RESEAU LACROZADE (2500 m³)	NA	0	0	0	39797	PELLERIN	0106475640001	3 GATTE	40200	BOURROT-BERGONCE
étage 2020	Point de prélevement fils	16850 2369	0.1372760710677448	40	SAINT-VICENT-GAVES (155)	RESEAU LACROZADE (2500 m³)	43.6107627476836 AB	167	SAINT-VICENT-GAVES (155)	Retenue d'économie	RESEAU LACROZADE (2500 m³)	NA	0	0	0	16850	PELLERIN	0106475640001	3 GATTE	40200	BOURROT-BERGONCE
étage 2020	Point de prélevement fils	16851 2369	0.1372760710677448	40	SAINT-VICENT-GAVES (155)	RESEAU LACROZADE (2500 m³)	43.6107627476836 AB	167	SAINT-VICENT-GAVES (155)	Retenue d'économie	RESEAU LACROZADE (2500 m³)	NA	0	0	0	16851	PELLERIN	0106475640001	3 GATTE	40200	BOURROT-BERGONCE
étage 2020	Point de prélevement fils	16852 2369	0.1372760710677448	40	SAINT-VICENT-GAVES (155)	RESEAU LACROZADE (2500 m³)	43.6107627476836 AB	167	SAINT-VICENT-GAVES (155)	Retenue d'économie	RESEAU LACROZADE (2500 m³)	NA	0	0	0	16852	PELLERIN	0106475640001	3 GATTE	40200	BOURROT-BERGONCE
étage 2020	Point de prélevement fils	16853 2369	0.1372760710677448	40	SAINT-VICENT-GAVES (155)	RESEAU LACROZADE (2500 m³)	43.6107627476836 AB	167	SAINT-VICENT-GAVES (155)	Retenue d'économie	RESEAU LACROZADE (2500 m³)	NA	0	0	0	16853	PELLERIN	0106475640001	3 GATTE	40200	BOURROT-BERGONCE
étage 2020	Point de prélevement fils	16854 2369	0.1372760710677448	40	SAINT-VICENT-GAVES (155)	RESEAU LACROZADE (2500 m³)	43.6107627476836 AB	167	SAINT-VICENT-GAVES (155)	Retenue d'économie	RESEAU LACROZADE (2500 m³)	NA	0	0	0	16854	PELLERIN	0106475640001	3 GATTE	40200	BOURROT-BERGONCE
étage 2020	Point de prélevement fils	16855 2369	0.1372760710677448	40	SAINT-VICENT-GAVES (155)	RESEAU LACROZADE (2500 m³)	43.6107627476836 AB	167	SAINT-VICENT-GAVES (155)	Retenue d'économie	RESEAU LACROZADE (2500 m³)	NA	0	0	0	16855	PELLERIN	0106475640001	3 GATTE	40200	BOURROT-BERGONCE
étage 2020	Point de prélevement fils	16856 2369	0.1372760710677448	40	SAINT-VICENT-GAVES (155)	RESEAU LACROZADE (2500 m³)	43.6107627476836 AB	167	SAINT-VICENT-GAVES (155)	Retenue d'économie	RESEAU LACROZADE (2500 m³)	NA	0	0	0	16856	PELLERIN	0106475640001	3 GATTE	40200	BOURROT-BERGONCE
étage 2020	Point de prélevement fils	16857 2369	0.1372760710677448	40	SAINT-VICENT-GAVES (155)	RESEAU LACROZADE (2500 m³)	43.6107627476836 AB	167	SAINT-VICENT-GAVES (155)	Retenue d'économie	RESEAU LACROZADE (2500 m³)	NA	0	0	0	16857	PELLERIN	0106475640001	3 GATTE	40200	BOURROT-BERGONCE
étage 2020	Point de prélevement fils	16858 2369	0.1372760710677448	40	SAINT-VICENT-GAVES (155)	RESEAU LACROZADE (2500 m³)	43.6107627476836 AB	167	SAINT-VICENT-GAVES (155)	Retenue d'économie	RESEAU LACROZADE (2500 m³)	NA	0	0	0	16858	PELLERIN	0106475640001	3 GATTE	40200	BOURROT-BERGONCE
étage 2020	Point de prélevement fils	16859 2369	0.1372760710677448	40	SAINT-VICENT-GAVES (155)	RESEAU LACROZADE (2500 m³)	43.6107627476836 AB	167	SAINT-VICENT-GAVES (155)	Retenue d'économie	RESEAU LACROZADE (2500 m³)	NA	0	0	0	16859	PELLERIN	0106475640001	3 GATTE	40200	BOURROT-BERGONCE
étage 2020	Point de prélevement fils	16860 2369	0.1372760710677448	40	SAINT-VICENT-GAVES (155)	RESEAU LACROZADE (2500 m³)	43.6107627476836 AB	167	SAINT-VICENT-GAVES (155)	Retenue d'économie	RESEAU LACROZADE (2500 m³)	NA	0	0	0	16860	PELLERIN	01064			

Année	Type de point	N° point	Nom du point de prélevement	Dpt	Licite	Commune du point de prélevement	Coordonnées (WGS84)	Coordonnées V (WGS84)	Section cadastrale	Nom du cadastre	Périmètre/délimitaire	Type de ressource	Nom de ressource	Débit autorisé (m³/h)	Volume (m³)	Surface (ha)	N° de point parent	Raison sociale	SIRET	Adresse préleveur	CP	Commune
étage 2020	Point de prélevement parent	21387	ALONQUERE 4739	64	LALONQUERE	MASPIE-LALONQUERE-JULLIACO	43.1848138874369113	43.404911994162992			Lées (146)	Retenue-décharge	CASSOU FRANCIS 494	40	9 000	5	2136	JARL PESSUS	5247791500015	CAMI DE PESSUS	64350	MASPIE-LALONQUERE-JULLIACO
étage 2020	Point de prélevement fils	43299	810	64		MASPIE-LALONQUERE-JULLIACO	43.138687446669729648	43.4286625567017769			Lées (146)	Cours d'eau	LEIS DE LEMBEYE REALIMENTE			0	1981	JARL PETISNE	3821600000016	VILLAGE	64350	MASPIE-LALONQUERE-JULLIACO
étage 2020	Point de prélevement fils	43300	2374	64		MASPIE-LALONQUERE-JULLIACO	43.13948487029216684	43.4286239510037929			Lées (146)	Cours d'eau	LEIS DE LEMBEYE REALIMENTE			0	1981	JARL PETISNE	3821600000016	VILLAGE	64350	MASPIE-LALONQUERE-JULLIACO
étage 2020	Point de prélevement parent	41811	8009	64		MASPIE-LALONQUERE-JULLIACO	43.13612930089846764	43.420871056191686			Lées (146)	Cours d'eau	LEIS DE LEMBEYE REALIMENTE	40	36 000	20	1981	JARL PETISNE	3821600000016	VILLAGE	64350	MASPIE-LALONQUERE-JULLIACO
étage 2020	Point de prélevement parent	21387	ALONQUERE 4474	64	Perbus	SIMACOURBE	43.14285801417087326	43.407900979144766			Lées (146)	Retenue-décharge	LAGRAVE MICHEL 289	40	20 000	11	21387	JARL PETISNE	3821600000016	VILLAGE	64350	MASPIE-LALONQUERE-JULLIACO
étage 2020	Point de prélevement parent	14182	710	64	ANTOY	BEYLONGUE	43.02131862471503314	43.94025124815150695	B	56	Avai-Campagne (141)	Retenue-décharge	NAPPE DU MIOCENE	30	33 000	12	14182	JARL PETIT COYON	4084554000016	ANTOY	64370	BREYLONGUE
étage 2020	Point de prélevement parent	14189	706	64	PEYTHI COYON	BEYLONGUE	43.0311616219957708372	43.9467590287068372	B	804	Avai-Campagne (141)	Retenue-décharge	NAPPE DU MIOCENE	50	60 000	22	14189	JARL PETIT COYON	4084554000016	ANTOY	64370	BREYLONGUE
étage 2020	Point de prélevement parent	16041	2374	64	PETIT COYON	BEYLONGUE	43.0369219415964852	43.9376119415964852	B	20	Avai-Campagne (141)	Retenue-décharge	NAPPE ALLUVIALE DES TERRASSES RECENTES	20	7 040	4	16041	JARL PETIT COYON	4084554000016	ANTOY	64370	BREYLONGUE
étage 2020	Point de prélevement parent	16041	2374	64	PETIT COYON	BEYLONGUE	43.032829849110178158	43.9362690125726621	B	535	Avai-Campagne (141)	Source	SOURCE ET RUISSELLEMENT	0		0	16041	JARL PETIT COYON	4084554000016	ANTOY	64370	BREYLONGUE
étage 2020	Point de distribution	29653	2354	64	ESTRADE	MIMHASTE	43.95726816229004609	43.6413673616431765	F	35	Lays (142)	Retenue-décharge	Reservoir ESTRADE 400 m³			0	29653	JARL PETIT ESTRADE	4890085200016	209 ROUTE DE MARTÉ	64350	MIMHASTE
étage 2020	Point de prélevement parent	15845	2028	64	ESTRADE	MIMHASTE	43.95748251462883878	43.64202721147117	F	37	Lays (142)	Cours d'eau	Riviere Arrigan du Gert	30	7 960	6,65	15845	JARL PETIT ESTRADE	4890085200016	209 ROUTE DE MARTÉ	64350	MIMHASTE
étage 2020	Point de prélevement parent	15846	2028	64	MARLAT	ESTRIEVAZE	43.0938532666646459	43.615779737468555	ZA	10	Lays (142)	Cours d'eau	Riviere Arrigan Grand	30	3 960	3,3	15846	JARL PETIT ESTRADE	4890085200016	209 ROUTE DE MARTÉ	64350	MIMHASTE
étage 2020	Point de prélevement fils	39542	SPRL 65200992	65	NOUILHAN	VEIEN-BIGORRE	43.032925782194046	43.431201860517362	C	271	Adour (Amont 221)	Nappe d'accompagnement	Nappe alluviale de l'Adour Isochone 90	0		0	39542	JARL PEYRAS PALOU	838664050000135	chemin de fechez	65000	NOUILHAN
étage 2020	Point de prélevement fils	39547	SPRL 65200992	65	NOUILHAN	VEIEN-BIGORRE	43.0318100631295452	43.4318100631295452	A	97	Adour (Amont 221)	Nappe d'accompagnement	Nappe alluviale de l'Adour Isochone 90	0		0	39547	JARL PEYRAS PALOU	838664050000135	chemin de fechez	65000	NOUILHAN
étage 2020	Point de prélevement fils	39538	SPRL 65200992	65	CAIXON	VEIEN-BIGORRE	43.0430360167940701	43.431653146826033	C	161	Adour (Amont 221)	Nappe d'accompagnement	Nappe alluviale de l'Adour Isochone 90	0		0	39538	JARL PEYRAS PALOU	838664050000135	chemin de fechez	65000	NOUILHAN
étage 2020	Point de prélevement fils	39539	SPRL 65201002	65	VEIEN-BIGORRE	VEIEN-BIGORRE	43.02535502146479421	43.4311821860172932	ZD	29	Adour (Amont 221)	Nappe d'accompagnement	Nappe alluviale de l'Adour Isochone 90	0		0	39539	JARL PEYRAS PALOU	838664050000135	chemin de fechez	65000	NOUILHAN
étage 2020	Point de prélevement fils	39540	SPRL 65200992	65	NOUILHAN	VEIEN-BIGORRE	43.04653173480712514	43.431201860517362	C	271	Adour (Amont 221)	Nappe d'accompagnement	Nappe alluviale de l'Adour Isochone 90	0		0	39540	JARL PEYRAS PALOU	838664050000135	chemin de fechez	65000	NOUILHAN
étage 2020	Point de prélevement fils	39542	SPRL 65200996	65	NOUILHAN	VEIEN-BIGORRE	43.046319247021140554	43.4324522979979878	C	271	Adour (Amont 221)	Nappe d'accompagnement	Nappe alluviale de l'Adour Isochone 90	0		0	39542	JARL PEYRAS PALOU	838664050000135	chemin de fechez	65000	NOUILHAN
étage 2020	Point de prélevement fils	39543	SPRL 65200998	65	VEIEN-BIGORRE	VEIEN-BIGORRE	43.04583682526080823	43.431893258077305	AB	38	Adour (Amont 221)	Nappe d'accompagnement	Nappe alluviale de l'Adour Isochone 90	0		0	39543	JARL PEYRAS PALOU	838664050000135	chemin de fechez	65000	NOUILHAN
étage 2020	Point de prélevement fils	39544	SPRL 65201001	65	VEIEN-BIGORRE	VEIEN-BIGORRE	43.02633179232966036	43.4318572806907258	ZD	29	Adour (Amont 221)	Nappe d'accompagnement	Nappe alluviale de l'Adour Isochone 90	0		0	39544	JARL PEYRAS PALOU	838664050000135	chemin de fechez	65000	NOUILHAN
étage 2020	Point de prélevement fils	39545	SPRL 65201006	65	NOUILHAN	VEIEN-BIGORRE	43.0252575026194046	43.431201860517362	BW	85	Adour (Amont 221)	Nappe d'accompagnement	Nappe alluviale de l'Adour Isochone 90	0		0	39545	JARL PEYRAS PALOU	838664050000135	chemin de fechez	65000	NOUILHAN
étage 2020	Point de prélevement fils	39548	SPRL 65201011	65	CAIXON	VEIEN-BIGORRE	43.018649797827296006	43.4315076139637828	E	110	Adour (Amont 221)	Nappe d'accompagnement	Nappe alluviale de l'Adour Isochone 90	0		0	39548	JARL PEYRAS PALOU	838664050000135	chemin de fechez	65000	NOUILHAN
étage 2020	Point de prélevement parent	39529	SPRL 65100106	65	NOUILHAN	VEIEN-BIGORRE	43.022414156974625020	43.431910583280203	E	87	Adour (Amont 221)	Cours d'eau	Canal gere par l'ASA de FUZEITE	60	13 062	7,21	39529	JARL PEYRAS PALOU	838664050000135	chemin de fechez	65000	NOUILHAN
étage 2020	Point de prélevement parent	39530	SPRL 65100103	65	NOUILHAN	VEIEN-BIGORRE	43.04068274081332029	43.4274743984329419	B	65	Adour (Amont 221)	Cours d'eau	Canal gere par l'ASA de TROZ DIGUES	60	8 912	4,91	39530	JARL PEYRAS PALOU	838664050000135	chemin de fechez	65000	NOUILHAN
étage 2020	Point de prélevement parent	39543	SPRL 65200998	65	VEIEN-BIGORRE	VEIEN-BIGORRE	43.039864712102528463	43.4324729022528463	BW	85	Adour (Amont 221)	Nappe d'accompagnement	Nappe alluviale de l'Adour Isochone 90	0		0	39543	JARL PEYRAS PALOU	838664050000135	chemin de fechez	65000	NOUILHAN
étage 2020	Point de prélevement parent	39546	SPRL 65200271	65	CAIXON	VEIEN-BIGORRE	43.022115766550645714	43.431070974765466	A	61	Adour (Amont 221)	Nappe d'accompagnement	Nappe alluviale de l'Adour Isochone 90	120	46 990	23,32	39546	JARL PEYRAS PALOU	838664050000135	chemin de fechez	65000	NOUILHAN
étage 2020	Point de prélevement parent	19992	20084	64	L A BAGUE	TARON-SADRAC-VIELLENAVE	43.2322788619671849	43.51148757781431			Lées (146)	Cours d'eau	LEIS DE GARLIN REALIMENTE	45	28 800	16	19992	JARL PEYRE	5179991500015	222 ROUTE DE MONASUT	64330	TARON-SADRAC-VIELLENAVE
étage 2020	Point de prélevement parent	21312	ALONQUERE 211	64	LAGARDE	CORBIERE-ADHERES	43.0990063015707013	43.4377282321645			Lées (146)	Retenue-décharge	BLANCHAS JEAN MARC 480	45	18 000	15,5	21312	JARL PEYROT	38177091600017	CHENIN HAUT DE BLACHON	64350	SEMAUCO-BLACHON
étage 2020	Point de prélevement parent	92838	4070	64	PEMAU	BAUIS-SOUBIRAN	43.11688010031758941	43.6800660919752245	C	179	Aire Aval-Andon (3)	Source	RUISSELLEMENT	50	8 000	8	92838	JARL PHILIPPE BONNEL	48932161200017	900 CHEMIN PETIT JEAN	64320	BAUIS-SOUBIRAN
étage 2020	Point de prélevement parent	19289	4072	64	PEMAU	BAUIS-SOUBIRAN	43.1169641790531179	43.68006369097104	C	185	Aire Aval-Andon (3)	Retenue-décharge	Reservoir PEMAU	50	8 000	8	19289	JARL PHILIPPE BONNEL	48932161200017	900 CHEMIN PETIT JEAN	64320	BAUIS-SOUBIRAN
étage 2020	Point de prélevement parent	2913	3870	64	MAULON	GAILLIERES	43.23601330066161321	43.51192621606161321			Lées (146)	Retenue-décharge	Reservoir MAULON (2000 m³)	60	336 747	167,12	2913	JARL PHILIPPE TARTAS	4891431000013	785 ROUTE DE L'ETIANG - COUILLON	64320	MAULON
étage 2020	Point de prélevement fils	18283	3870	64	MAULON	GAILLIERES	43.36189996663505494	43.9318182981623956	B	710	Mdour Aval (151)	Retenue-décharge	Reservoir MAULON (2000 m³)	30	13,46	16,7	18283	JARL PHILIPPE TARTAS	4891431000013	785 ROUTE DE L'ETIANG - COUILLON	64320	MAULON
étage 2020	Point de prélevement fils	2573	3870	64	PIVOT	GAILLIERES	43.3597664400565198	43.9297930710518471	B	420	Mdour Aval (151)	Retenue-décharge	Dispositif feuif MAULON	0		0	1671	JARL PHILIPPE TARTAS	4891431000013	785 ROUTE DE L'ETIANG - COUILLON	64320	SAINT-FOY
étage 2020	Point de prélevement parent	18377	3870	64	KAULDE	LE FRECHE	43.27083137515297427	43.9215201946374947	A	16	Mdour Aval (151)	Cours d'eau	RIVEAU DE LA RUEILITE alimentee par RETENUES DE COUPPA ET MARCHIEUX	0		0	1572	JARL PHILIPPE TARTAS	4891431000013	785 ROUTE DE L'ETIANG - COUILLON	64320	SAINT-FOY
étage 2020	Point de prélevement parent	16716	3160	64	MAULON	GAILLIERES	43.36182991194692678	43.931364188821342	B	710	Mdour Aval (151)	Retenue-décharge	Reservoir MAULON (2000 m³)	190	200 000	83,46	16716	JARL PHILIPPE TARTAS	4891431000013	785 ROUTE DE L'ETIANG - COUILLON	64320	SAINT-FOY
étage 2020	Point de prélevement parent	16716	3167	64	KAULDE	LACUY	43.28247493736297078	43.95387368483521	D	227	Mdour Aval (151)	Retenue-décharge	Reservoir DORLEAC (5000 m³)	60	4 000	4	16716	JARL PHILIPPE TARTAS	4891431000013	785 ROUTE DE L'ETIANG - COUILLON	64320	SAINT-FOY
étage 2020	Point de prélevement parent	16716	3167	64	KAULDE	LACUY	43.28982396792604811	43.9589976792604811	BW	85	Mdour Aval (151)	Retenue-décharge	Reservoir DORLEAC (5000 m³)	60	45 000	36	16716	JARL PHILIPPE TARTAS	4891431000013	785 ROUTE DE L'ETIANG - COUILLON	64320	SAINT-FOY
étage 2020	Point de prélevement parent	18467	3763	64	HORICONT	SAINT-FOY	43.3516809404057094	43.94000203071345	A	17	Mdour Aval (151)	Cours d'eau	Riviere MOLIN DE POLYDESSEUXLAC	0		0	18467	JARL PHILIPPE TARTAS	4891431000013	785 ROUTE DE L'ETIANG - COUILLON	64320	SAINT-FOY
étage 2020	Point de prélevement parent	18813	3878	64	DORLEAC	LACUY	43.28290897963681489	43.931364188821342	D	227	Mdour Aval (151)	Cours d'eau	Riviere Lacuy	3 000	2	18813	JARL PHILIPPE TARTAS	4891431000013	785 ROUTE DE L'ETIANG - COUILLON	64320	SAINT-FOY	
étage 2020	Point de prélevement parent	1882	3879	64	MANSBRIET	LACUY	43.2715661131534499	43.962170782867942	D	85	Mdour Aval (151)	Cours d'eau	Ruisseau DELAT 021130000	1	1 500	1	1882	JARL PHILIPPE TARTAS	4891431000013	785 ROUTE DE L'ETIANG - COUILLON	64320	SAINT-FOY
étage 2020	Point de prélevement parent	1942	3879	64	HORICONT	SAINT-FOY	43.3374161522681848	43.94000203071345	E	25	Mdour Aval (151)	Cours d'eau	Riviere MOLIN DE POLYDESSEUXLAC	30	3 500	2	1942	JARL PHILIPPE TARTAS	4891431000013	785 ROUTE DE L'ETIANG - COUILLON	64320	SAINT-FOY
étage 2020	Point de prélevement parent	20004	2141	64	20004	LANNEMAIGN																

Année	Point de point	N° point	Nom du point de prélevement	Dpt	Lieu-dit	Commune du point de prélevement	Coordonnées X (WGS84)	Coordonnées Y (WGS84)	Section cadastrale	Nom des parcelles	Péri-mètre (élémentaire)	Type de ressource	Nom de ressource	Débit autorisé (m³/h)	Volume (m³)	Surface (ha)	N° de point parent	Raison sociale	SIRET	Adresse préleveur	CP	commune
étage 2020	Point de prélevement parent	4038840913		40	OUS PINS	OUSSE-SUZAN	07.3394477984738654	43.9333672215426053	B	81	Avai-Campagne (141)	Nappe d'accompagnement	NAPPE DU MOCENE (HELVETIEN)	15	24 063	8,75	4038840913	SARNT SERVIN	4112889000010	200 ROUTE DE MMIZAN	40110	VOUS-SAINTE SAURIN
étage 2020	Point de prélevement parent	42783153		40	MINON	ARJUZANX	08.439036168254908843	44.0153980610531977	A	492	Avai-Campagne (141)	Nappe d'accompagnement	NAPPE DU MOCENE	50	33 000	12	42783153	SARNT SERVIN	4112889000010	200 ROUTE DE MMIZAN	40110	VOUS-SAINTE SAURIN
étage 2020	Point de prélevement parent	42784153		40	ARHETZ	ARJUZANX	08.4393721997157891	44.016203292784184	A	382	Avai-Campagne (141)	Nappe d'accompagnement	NAPPE DU MOCENE	136	55 000	20	42784153	SARNT SERVIN	4112889000010	200 ROUTE DE MMIZAN	40110	VOUS-SAINTE SAURIN
étage 2020	Point de prélevement parent	2074583	ZPR1706_2016n27_2016	32		EAUZE	04.0452962218827233	43.8499531646077438	F		Dozue Amont (150)	Cours d'eau	La Dozue et ses affluents (Dozue Amont)	0	0	0	2074583	SARNT SEVERIN	4441190500010	Village Le Grn	32800	EAUZE
étage 2020	Point de prélevement parent	2074633		32	Le grs	EAUZE	04.048102119971085044	43.8519971671269667	F		Dozue Amont (150)	Retenue d'économie	Le grs 3219003	60	23 000	12,11	2074633	SARNT SEVERIN	4441190500010	Village Le Grn	32800	EAUZE
étage 2020	Point de prélevement parent	30934040		32	Quartier de lauzac	EAUZE	06.02243568583718097	43.860659298883965	F		Dozue Amont (150)	Retenue d'économie	Ruisseau de lauzac	60	15 000	7,89	30934040	SARNT SEVERIN	4441190500010	Village Le Grn	32800	EAUZE
étage 2020	Point de prélevement parent	21193949487287473		32	Ruisseau de Thoubé	SEVIGNACQ	02.2464909811093758	43.821485339076339	F		Les (140)	Retenue d'économie	SANSO / FREDERIC 483	48	23 000	23	21193949487287473	SARNT SANSOT	4244192900010	Chemin Lario	32600	SEVIGNACQ
étage 2020	Point de répartition	29731391708606631173		32		RESEAU	03.831391708606631173	43.799261978066631173	F		Avai-Campagne (141)	Réseau de distribution	Réseau Collectif BROC/HOCCHOS	30095	91 000	3	29731391708606631173	SARNT SAUBIERE	4009919000010	ROUTE DU MOULIN SAUBIERE DE BAS	40400	ADOUN
étage 2020	Point de distribution	300957039		32		RESEAU	03.831391708606631173	43.799261978066631173	F		Avai-Campagne (141)	Réseau de distribution	Réseau Collectif BROC/HOCCHOS	30095	91 000	3	300957039	SARNT SAUBIERE	4009919000010	ROUTE DU MOULIN SAUBIERE DE BAS	40400	ADOUN
étage 2020	Point de prélevement files	418144466	2019.905.50.1.106	40	ONARD	AVAIL-AUDON (3)	08.42423858237247192	43.7798438919712798	F		Avail-Audon (3)	Cours d'eau	Riviere Adour alimentée par CAGG entre AIRE / AUDON	0	1561	1,61	418144466	SARNT SAUBIERE	4009919000010	ROUTE DU MOULIN SAUBIERE DE BAS	40400	ADOUN
étage 2020	Point de prélevement files	418144466	2019.905.50.1.106	40	ONARD	AVAIL-AUDON (3)	08.4237126623715899	43.7798438919712798	F		Avail-Audon (3)	Cours d'eau	Riviere Adour alimentée par CAGG entre AIRE / AUDON	0	1561	1,61	418144466	SARNT SAUBIERE	4009919000010	ROUTE DU MOULIN SAUBIERE DE BAS	40400	ADOUN
étage 2020	Point de prélevement files	418144466	2019.905.50.1.106	40	ONARD	AVAIL-AUDON (3)	08.4237126623715899	43.7798438919712798	F		Avail-Audon (3)	Cours d'eau	Riviere Adour alimentée par CAGG entre AIRE / AUDON	0	1561	1,61	418144466	SARNT SAUBIERE	4009919000010	ROUTE DU MOULIN SAUBIERE DE BAS	40400	ADOUN
étage 2020	Point de prélevement files	418144466	2019.905.50.1.106	40	ONARD	AVAIL-AUDON (3)	08.4237126623715899	43.7798438919712798	F		Avail-Audon (3)	Cours d'eau	Riviere Adour alimentée par CAGG entre AIRE / AUDON	0	1561	1,61	418144466	SARNT SAUBIERE	4009919000010	ROUTE DU MOULIN SAUBIERE DE BAS	40400	ADOUN
étage 2020	Point de prélevement files	418144466	2019.905.50.1.106	40	ONARD	AVAIL-AUDON (3)	08.4237126623715899	43.7798438919712798	F		Avail-Audon (3)	Cours d'eau	Riviere Adour alimentée par CAGG entre AIRE / AUDON	0	1561	1,61	418144466	SARNT SAUBIERE	4009919000010	ROUTE DU MOULIN SAUBIERE DE BAS	40400	ADOUN
étage 2020	Point de prélevement files	418144466	2019.905.50.1.106	40	ONARD	AVAIL-AUDON (3)	08.4237126623715899	43.7798438919712798	F		Avail-Audon (3)	Cours d'eau	Riviere Adour alimentée par CAGG entre AIRE / AUDON	0	1561	1,61	418144466	SARNT SAUBIERE	4009919000010	ROUTE DU MOULIN SAUBIERE DE BAS	40400	ADOUN
étage 2020	Point de prélevement files	418144466	2019.905.50.1.106	40	ONARD	AVAIL-AUDON (3)	08.4237126623715899	43.7798438919712798	F		Avail-Audon (3)	Cours d'eau	Riviere Adour alimentée par CAGG entre AIRE / AUDON	0	1561	1,61	418144466	SARNT SAUBIERE	4009919000010	ROUTE DU MOULIN SAUBIERE DE BAS	40400	ADOUN
étage 2020	Point de prélevement files	418144466	2019.905.50.1.106	40	ONARD	AVAIL-AUDON (3)	08.4237126623715899	43.7798438919712798	F		Avail-Audon (3)	Cours d'eau	Riviere Adour alimentée par CAGG entre AIRE / AUDON	0	1561	1,61	418144466	SARNT SAUBIERE	4009919000010	ROUTE DU MOULIN SAUBIERE DE BAS	40400	ADOUN
étage 2020	Point de prélevement files	418144466	2019.905.50.1.106	40	ONARD	AVAIL-AUDON (3)	08.4237126623715899	43.7798438919712798	F		Avail-Audon (3)	Cours d'eau	Riviere Adour alimentée par CAGG entre AIRE / AUDON	0	1561	1,61	418144466	SARNT SAUBIERE	4009919000010	ROUTE DU MOULIN SAUBIERE DE BAS	40400	ADOUN
étage 2020	Point de prélevement files	418144466	2019.905.50.1.106	40	ONARD	AVAIL-AUDON (3)	08.4237126623715899	43.7798438919712798	F		Avail-Audon (3)	Cours d'eau	Riviere Adour alimentée par CAGG entre AIRE / AUDON	0	1561	1,61	418144466	SARNT SAUBIERE	4009919000010	ROUTE DU MOULIN SAUBIERE DE BAS	40400	ADOUN
étage 2020	Point de prélevement files	418144466	2019.905.50.1.106	40	ONARD	AVAIL-AUDON (3)	08.4237126623715899	43.7798438919712798	F		Avail-Audon (3)	Cours d'eau	Riviere Adour alimentée par CAGG entre AIRE / AUDON	0	1561	1,61	418144466	SARNT SAUBIERE	4009919000010	ROUTE DU MOULIN SAUBIERE DE BAS	40400	ADOUN
étage 2020	Point de prélevement files	418144466	2019.905.50.1.106	40	ONARD	AVAIL-AUDON (3)	08.4237126623715899	43.7798438919712798	F		Avail-Audon (3)	Cours d'eau	Riviere Adour alimentée par CAGG entre AIRE / AUDON	0	1561	1,61	418144466	SARNT SAUBIERE	4009919000010	ROUTE DU MOULIN SAUBIERE DE BAS	40400	ADOUN
étage 2020	Point de prélevement files	418144466	2019.905.50.1.106	40	ONARD	AVAIL-AUDON (3)	08.4237126623715899	43.7798438919712798	F		Avail-Audon (3)	Cours d'eau	Riviere Adour alimentée par CAGG entre AIRE / AUDON	0	1561	1,61	418144466	SARNT SAUBIERE	4009919000010	ROUTE DU MOULIN SAUBIERE DE BAS	40400	ADOUN
étage 2020	Point de prélevement files	418144466	2019.905.50.1.106	40	ONARD	AVAIL-AUDON (3)	08.4237126623715899	43.7798438919712798	F		Avail-Audon (3)	Cours d'eau	Riviere Adour alimentée par CAGG entre AIRE / AUDON	0	1561	1,61	418144466	SARNT SAUBIERE	4009919000010	ROUTE DU MOULIN SAUBIERE DE BAS	40400	ADOUN
étage 2020	Point de prélevement files	418144466	2019.905.50.1.106	40	ONARD	AVAIL-AUDON (3)	08.4237126623715899	43.7798438919712798	F		Avail-Audon (3)	Cours d'eau	Riviere Adour alimentée par CAGG entre AIRE / AUDON	0	1561	1,61	418144466	SARNT SAUBIERE	4009919000010	ROUTE DU MOULIN SAUBIERE DE BAS	40400	ADOUN
étage 2020	Point de prélevement files	418144466	2019.905.50.1.106	40	ONARD	AVAIL-AUDON (3)	08.4237126623715899	43.7798438919712798	F		Avail-Audon (3)	Cours d'eau	Riviere Adour alimentée par CAGG entre AIRE / AUDON	0	1561	1,61	418144466	SARNT SAUBIERE	4009919000010	ROUTE DU MOULIN SAUBIERE DE BAS	40400	ADOUN
étage 2020	Point de prélevement files	418144466	2019.905.50.1.106	40	ONARD	AVAIL-AUDON (3)	08.4237126623715899	43.7798438919712798	F		Avail-Audon (3)	Cours d'eau	Riviere Adour alimentée par CAGG entre AIRE / AUDON	0	1561	1,61	418144466	SARNT SAUBIERE	4009919000010	ROUTE DU MOULIN SAUBIERE DE BAS	40400	ADOUN
étage 2020	Point de prélevement files	418144466	2019.905.50.1.106	40	ONARD	AVAIL-AUDON (3)	08.4237126623715899	43.7798438919712798	F		Avail-Audon (3)	Cours d'eau	Riviere Adour alimentée par CAGG entre AIRE / AUDON	0	1561	1,61	418144466	SARNT SAUBIERE	4009919000010	ROUTE DU MOULIN SAUBIERE DE BAS	40400	ADOUN
étage 2020	Point de prélevement files	418144466	2019.905.50.1.106	40	ONARD	AVAIL-AUDON (3)	08.4237126623715899	43.7798438919712798	F		Avail-Audon (3)	Cours d'eau	Riviere Adour alimentée par CAGG entre AIRE / AUDON	0	1561	1,61	418144466	SARNT SAUBIERE	4009919000010	ROUTE DU MOULIN SAUBIERE DE BAS	40400	ADOUN
étage 2020	Point de prélevement files	418144466	2019.905.50.1.106	40	ONARD	AVAIL-AUDON (3)	08.4237126623715899	43.7798438919712798	F		Avail-Audon (3)	Cours d'eau	Riviere Adour alimentée par CAGG entre AIRE / AUDON	0	1561	1,61	418144466	SARNT SAUBIERE	4009919000010	ROUTE DU MOULIN SAUBIERE DE BAS	40400	ADOUN
étage 2020	Point de prélevement files	418144466	2019.905.50.1.106	40	ONARD	AVAIL-AUDON (3)	08.4237126623715899	43.7798438919712798	F		Avail-Audon (3)	Cours d'eau	Riviere Adour alimentée par CAGG entre AIRE / AUDON	0	1561	1,61	418144466	SARNT SAUBIERE	4009919000010	ROUTE DU MOULIN SAUBIERE DE BAS	40400	ADOUN
étage 2020	Point de prélevement files	418144466	2019.905.50.1.106	40	ONARD	AVAIL-AUDON (3)	08.4237126623715899	43.7798438919712798	F		Avail-Audon (3)	Cours d'eau	Riviere Adour alimentée par CAGG entre AIRE / AUDON	0	1561	1,61	418144466	SARNT SAUBIERE	4009919000010	ROUTE DU MOULIN SAUBIERE DE BAS	40400	ADOUN
étage 2020	Point de prélevement files	418144466	2019.905.50.1.106	40	ONARD	AVAIL-AUDON (3)	08.4237126623715899	43.7798438919712798	F		Avail-Audon (3)	Cours d'eau	Riviere Adour alimentée par CAGG entre AIRE / AUDON	0	1561	1,61	418144466	SARNT SAUBIERE	4009919000010	ROUTE DU MOULIN SAUBIERE DE BAS	40400	ADOUN
étage 2020	Point de prélevement files	418144466	2019.905.50.1.106	40	ONARD	AVAIL-AUDON (3)	08.4237126623715899	43.7798438919712798	F		Avail-Audon (3)	Cours d'eau	Riviere Adour alimentée par CAGG entre AIRE / AUDON	0	1561	1,61	418144466	SARNT SAUBIERE	4009919000010	ROUTE DU MOULIN SAUBIERE DE BAS	40400	ADOUN
étage 2020	Point de prélevement files	418144466	2019.905.50.1.106	40	ONARD	AVAIL-AUDON (3)	08.4237126623715899	43.7798438919712798	F		Avail-Audon (3)	Cours d'eau	Riviere Adour alimentée par CAGG entre AIRE / AUDON	0	1561	1,61	418144466	SARNT SAUBIERE	4009919000010	ROUTE DU MOULIN SAUBIERE DE BAS	40400	ADOUN
étage 2020	Point de prélevement files	418144466	2019.905.50.1.106	40	ONARD	AVAIL-AUDON (3)	08.4237126623715899	43.7798438919712798	F		Avail-Audon (3)	Cours d'eau	Riviere Adour alimentée par CAGG entre AIRE / AUDON	0	1561	1,61	418144466	SARNT SAUBIERE	4009919000010	ROUTE DU MOULIN SAUBIERE DE BAS	40400	ADOUN
étage 2020	Point de prélevement files	418144466	2019.905.50.1.106	40	ONARD	AVAIL-AUDON (3)	08.4237126623715899	43.7798438919712798	F		Avail-Audon (3)	Cours d'eau	Riviere Adour alimentée par CAGG entre AIRE / AUDON	0	1561	1,61	418144466	SARNT SAUBIERE	4009919000010	ROUTE DU MOULIN SAUBIERE DE BAS	40400	ADOUN
étage 2020	Point de prélevement files	418144466	2019.905.50.1.106	40	ONARD	AVAIL-AUDON (3)	08.4237126623715899	43.7798438919712798	F		Avail-Audon (3)	Cours d'eau	Riviere Adour alimentée par CAGG entre AIRE / AUDON	0	1561	1,61	418144466	SARNT SAUBIERE	4009919000010	ROUTE DU MOULIN SAUBIERE DE BAS	40400	ADOUN
étage 2020	Point de prélevement files	418144466	2019.905.50.1.106	40	ONARD	AVAIL-AUDON (3)	08.4237126623715899	43.7798438919712798	F		Avail-Audon (3)	Cours d'eau	Riviere Adour alimentée par CAGG entre AIRE / AUDON	0	1561	1,61	418144466	SARNT SAUBIERE	4009919000010	ROUTE DU MOULIN SAUBIERE DE BAS	40400	ADOUN
étage 2020	Point de prélevement files	418144466	2019.905.50.1.106	40	ONARD	AVAIL-AUDON (3)	08.4237126623715899	43.7798438919712798	F		Avail-Audon (3)	Cours d'eau	Riviere Adour alimentée par CAGG entre AIRE / AUDON	0	1561	1,61	418144466	SARNT SAUBIERE	4009919000010	ROUTE DU MOULIN SAUBIERE DE BAS	40400	ADOUN
étage 2020	Point de prélevement files	418144466	2019.905.50.1.1																			

Année	Commune du point de prélèvement	Coordonnées X (WGS84)	Coordonnées Y (WGS84)	Section cadastrale	Nature cadastrale	Superficie (m²)	Volume (m³)	Surface (ha)	N° de point parent	Raison sociale	SIRET	Adresse préleveur	CP	commune										
étage 2020	Point de prélèvement file	3052141655	40	PEITIT PIM	PONTONX-SUR-L'ADOUR	0938842603388319	43.72796536687023			Andon-Sv-Audon (14)	Réservoir de distribution	Champ captant PEITIT PIM		40300	ORIST									
étage 2020	Point de prélèvement parent	1408914464	40	POUY DU BOUE	PONTONX-SUR-L'ADOUR	0584022029013172	43.81475242124578	ED	6	Andon-Sv-Audon (14)	Réservoir de distribution	NAPPE DU MIO-PLQ-QUAITERNAIE	120	111 557	3721	14881	JARU	THOU DE LA LANDE	41935723100010	266	ROUTE DE SIEST	40300	ORIST	
étage 2020	Point de prélèvement parent	1408914464	40	POUY DU BOUE	PONTONX-SUR-L'ADOUR	04992325164006129	43.79027444482192	CI	21	Andon-Sv-Audon (14)	Réservoir de distribution	Champ d'eau	35	47 850	18,5	14881	JARU	THOU DE LA LANDE	41935723100010	266	ROUTE DE SIEST	40300	ORIST	
étage 2020	Point de prélèvement parent	1609813329	40	POUSTAGNACQ	SAINTE-PAUL-LES-DAX	10747425908322146	43.746011593797108	AI	101	St Vincent-Gaves (155)	Cours d'eau	Rivière Poustagnac	50	29 250	13	16098	JARU	THOU DE LA LANDE	41935723100010	266	ROUTE DE SIEST	40300	ORIST	
étage 2020	Point de prélèvement parent	432074405	40	PEITIT PIN	PONTONX-SUR-L'ADOUR	049282138261490329	43.792521651130453	BM	48	Andon-Sv-Audon (140)	Réservoir de distribution	NAPPE DU MIO-PLQ-QUAITERNAIE	70	37 910	12,3	41527	JARU	THOU DE LA LANDE	41935723100010	266	ROUTE DE SIEST	40300	ORIST	
étage 2020	Point de prélèvement parent	2145744966211587	40	CAUBIOS-LOOS	CAUBIOS-LOOS	43406760994691155	43.00741101036406			Lays (142)	Réservoir de distribution	Champ d'eau	135	25 000	2,1	21457	JARU	THOU DE LA LANDE	41935723100010	266	ROUTE DE SIEST	64230	CAUBIOS-LOOS	
étage 2020	Point de prélèvement parent	2145744966211587	40	CAUBIOS-LOOS	CAUBIOS-LOOS	414588496276102040	43.395722662781402			Lays (142)	Réservoir de distribution	Champ d'eau	125	0	0	21458	JARU	TITOU	41935723100010	266	ROUTE DE SIEST	64230	CAUBIOS-LOOS	
étage 2020	Point de prélèvement file	292786099 2000 907 34 1 141	32	LADIVEZE-RIVIERE	LADIVEZE-RIVIERE	10636247683719752	43.548892005575522			Lozes-Arros-Etudes (222)	Cours d'eau	ARROS REALIMENTE		0	0	0	21104	JARU	TORRENT	42097458600010	9	Village	32230	LADIVEZE-RIVIERE
étage 2020	Point de prélèvement parent	211041069 2000 907 34 1 141	32	LADIVEZE-RIVIERE	LADIVEZE-RIVIERE	09789999798748743	43.548923341120803			Lozes-Arros-Etudes (222)	Cours d'eau	ARROS REALIMENTE		43	41 401	21,9	21104	JARU	TORRENT	42097458600010	9	Village	32230	LADIVEZE-RIVIERE
étage 2020	Point de distribution	2941311547	40	RISEAU	RIEN-DES-LANDES	04949494914884229	43.931421489589187			Aval-Campagne (141)	Réservoir de distribution	Champ captant + Citerne PIOC		29413	1491	1491	29413	JARU	TOUJOU	43434191300010	3141	ROUTE DE SIEST	40370	RIEN-DES-LANDES
étage 2020	Point de distribution	2941311547	40	RISEAU	RIEN-DES-LANDES	04949494914884229	43.931421489589187			Aval-Campagne (141)	Réservoir de distribution	Champ captant + Citerne PIOC		29413	1491	1491	29413	JARU	TOUJOU	43434191300010	3141	ROUTE DE SIEST	40370	RIEN-DES-LANDES
étage 2020	Point de distribution	2941311550	40	RISEAU	RIEN-DES-LANDES	04949494914884229	43.931421489589187			Aval-Campagne (141)	Réservoir de distribution	Champ captant + Citerne PIOC		29413	1491	1491	29413	JARU	TOUJOU	43434191300010	3141	ROUTE DE SIEST	40370	RIEN-DES-LANDES
étage 2020	Point de distribution	2941311551	40	RISEAU	RIEN-DES-LANDES	04949494914884229	43.931421489589187			Aval-Campagne (141)	Réservoir de distribution	Champ captant MAUBAY		29413	1491	1491	29413	JARU	TOUJOU	43434191300010	3141	ROUTE DE SIEST	40370	RIEN-DES-LANDES
étage 2020	Point de distribution	306412663	40	PIOC	RIEN-DES-LANDES	04949494914884229	43.931421489589187			Aval-Campagne (141)	Réservoir de distribution	Champ captant A DIGNON		30641	1491	1491	30641	JARU	TOUJOU	43434191300010	3141	ROUTE DE SIEST	40370	RIEN-DES-LANDES
étage 2020	Point de distribution	306412663	40	PIOC	RIEN-DES-LANDES	052627437847146014	43.926784662714872			Aval-Campagne (141)	Réservoir de distribution	Champ captant MAA		30641	1491	1491	30641	JARU	TOUJOU	43434191300010	3141	ROUTE DE SIEST	40370	RIEN-DES-LANDES
étage 2020	Point de distribution	3066943114	40	PIOC PEYE	RIEN-DES-LANDES	092126421515381324	43.9402720988728756	OB	187	Aval-Campagne (141)	Réservoir de distribution	Champ captant PIOC PEYE		30669	1491	1491	30669	JARU	TOUJOU	43434191300010	3141	ROUTE DE SIEST	40370	RIEN-DES-LANDES
étage 2020	Point de distribution	278627497	40	PIOC	RIEN-DES-LANDES	09235786400671759	43.92460212966348	B	1020	Aval-Campagne (141)	Réservoir de distribution	NAPPE DU MIO-PLQ-QUAITERNAIE	0	14922	1491	1491	14922	JARU	TOUJOU	43434191300010	3141	ROUTE DE SIEST	40370	RIEN-DES-LANDES
étage 2020	Point de distribution	278627497	40	PIOC	RIEN-DES-LANDES	09235786400671759	43.92460212966348	B	1020	Aval-Campagne (141)	Réservoir de distribution	NAPPE DU MIO-PLQ-QUAITERNAIE	0	14922	1491	1491	14922	JARU	TOUJOU	43434191300010	3141	ROUTE DE SIEST	40370	RIEN-DES-LANDES
étage 2020	Point de distribution	278627497	40	PIOC	RIEN-DES-LANDES	09235786400671759	43.92460212966348	B	1020	Aval-Campagne (141)	Réservoir de distribution	NAPPE DU MIO-PLQ-QUAITERNAIE	0	14922	1491	1491	14922	JARU	TOUJOU	43434191300010	3141	ROUTE DE SIEST	40370	RIEN-DES-LANDES
étage 2020	Point de distribution	278627497	40	PIOC	RIEN-DES-LANDES	09235786400671759	43.92460212966348	B	1020	Aval-Campagne (141)	Réservoir de distribution	NAPPE DU MIO-PLQ-QUAITERNAIE	0	14922	1491	1491	14922	JARU	TOUJOU	43434191300010	3141	ROUTE DE SIEST	40370	RIEN-DES-LANDES
étage 2020	Point de distribution	278627497	40	PIOC	RIEN-DES-LANDES	09235786400671759	43.92460212966348	B	1020	Aval-Campagne (141)	Réservoir de distribution	NAPPE DU MIO-PLQ-QUAITERNAIE	0	14922	1491	1491	14922	JARU	TOUJOU	43434191300010	3141	ROUTE DE SIEST	40370	RIEN-DES-LANDES
étage 2020	Point de distribution	278627497	40	PIOC	RIEN-DES-LANDES	09235786400671759	43.92460212966348	B	1020	Aval-Campagne (141)	Réservoir de distribution	NAPPE DU MIO-PLQ-QUAITERNAIE	0	14922	1491	1491	14922	JARU	TOUJOU	43434191300010	3141	ROUTE DE SIEST	40370	RIEN-DES-LANDES
étage 2020	Point de distribution	278627497	40	PIOC	RIEN-DES-LANDES	09235786400671759	43.92460212966348	B	1020	Aval-Campagne (141)	Réservoir de distribution	NAPPE DU MIO-PLQ-QUAITERNAIE	0	14922	1491	1491	14922	JARU	TOUJOU	43434191300010	3141	ROUTE DE SIEST	40370	RIEN-DES-LANDES
étage 2020	Point de distribution	278627497	40	PIOC	RIEN-DES-LANDES	09235786400671759	43.92460212966348	B	1020	Aval-Campagne (141)	Réservoir de distribution	NAPPE DU MIO-PLQ-QUAITERNAIE	0	14922	1491	1491	14922	JARU	TOUJOU	43434191300010	3141	ROUTE DE SIEST	40370	RIEN-DES-LANDES
étage 2020	Point de distribution	278627497	40	PIOC	RIEN-DES-LANDES	09235786400671759	43.92460212966348	B	1020	Aval-Campagne (141)	Réservoir de distribution	NAPPE DU MIO-PLQ-QUAITERNAIE	0	14922	1491	1491	14922	JARU	TOUJOU	43434191300010	3141	ROUTE DE SIEST	40370	RIEN-DES-LANDES
étage 2020	Point de distribution	278627497	40	PIOC	RIEN-DES-LANDES	09235786400671759	43.92460212966348	B	1020	Aval-Campagne (141)	Réservoir de distribution	NAPPE DU MIO-PLQ-QUAITERNAIE	0	14922	1491	1491	14922	JARU	TOUJOU	43434191300010	3141	ROUTE DE SIEST	40370	RIEN-DES-LANDES
étage 2020	Point de distribution	278627497	40	PIOC	RIEN-DES-LANDES	09235786400671759	43.92460212966348	B	1020	Aval-Campagne (141)	Réservoir de distribution	NAPPE DU MIO-PLQ-QUAITERNAIE	0	14922	1491	1491	14922	JARU	TOUJOU	43434191300010	3141	ROUTE DE SIEST	40370	RIEN-DES-LANDES
étage 2020	Point de distribution	278627497	40	PIOC	RIEN-DES-LANDES	09235786400671759	43.92460212966348	B	1020	Aval-Campagne (141)	Réservoir de distribution	NAPPE DU MIO-PLQ-QUAITERNAIE	0	14922	1491	1491	14922	JARU	TOUJOU	43434191300010	3141	ROUTE DE SIEST	40370	RIEN-DES-LANDES
étage 2020	Point de distribution	278627497	40	PIOC	RIEN-DES-LANDES	09235786400671759	43.92460212966348	B	1020	Aval-Campagne (141)	Réservoir de distribution	NAPPE DU MIO-PLQ-QUAITERNAIE	0	14922	1491	1491	14922	JARU	TOUJOU	43434191300010	3141	ROUTE DE SIEST	40370	RIEN-DES-LANDES
étage 2020	Point de distribution	278627497	40	PIOC	RIEN-DES-LANDES	09235786400671759	43.92460212966348	B	1020	Aval-Campagne (141)	Réservoir de distribution	NAPPE DU MIO-PLQ-QUAITERNAIE	0	14922	1491	1491	14922	JARU	TOUJOU	43434191300010	3141	ROUTE DE SIEST	40370	RIEN-DES-LANDES
étage 2020	Point de distribution	278627497	40	PIOC	RIEN-DES-LANDES	09235786400671759	43.92460212966348	B	1020	Aval-Campagne (141)	Réservoir de distribution	NAPPE DU MIO-PLQ-QUAITERNAIE	0	14922	1491	1491	14922	JARU	TOUJOU	43434191300010	3141	ROUTE DE SIEST	40370	RIEN-DES-LANDES
étage 2020	Point de distribution	278627497	40	PIOC	RIEN-DES-LANDES	09235786400671759	43.92460212966348	B	1020	Aval-Campagne (141)	Réservoir de distribution	NAPPE DU MIO-PLQ-QUAITERNAIE	0	14922	1491	1491	14922	JARU	TOUJOU	43434191300010	3141	ROUTE DE SIEST	40370	RIEN-DES-LANDES
étage 2020	Point de distribution	278627497	40	PIOC	RIEN-DES-LANDES	09235786400671759	43.92460212966348	B	1020	Aval-Campagne (141)	Réservoir de distribution	NAPPE DU MIO-PLQ-QUAITERNAIE	0	14922	1491	1491	14922	JARU	TOUJOU	43434191300010	3141	ROUTE DE SIEST	40370	RIEN-DES-LANDES
étage 2020	Point de distribution	278627497	40	PIOC	RIEN-DES-LANDES	09235786400671759	43.92460212966348	B	1020	Aval-Campagne (141)	Réservoir de distribution	NAPPE DU MIO-PLQ-QUAITERNAIE	0	14922	1491	1491	14922	JARU	TOUJOU	43434191300010	3141	ROUTE DE SIEST	40370	RIEN-DES-LANDES
étage 2020	Point de distribution	278627497	40	PIOC	RIEN-DES-LANDES	09235786400671759	43.92460212966348	B	1020	Aval-Campagne (141)	Réservoir de distribution	NAPPE DU MIO-PLQ-QUAITERNAIE	0	14922	1491	1491	14922	JARU	TOUJOU	43434191300010	3141	ROUTE DE SIEST	40370	RIEN-DES-LANDES
étage 2020	Point de distribution	278627497	40	PIOC	RIEN-DES-LANDES	09235786400671759	43.92460212966348	B	1020	Aval-Campagne (141)	Réservoir de distribution	NAPPE DU MIO-PLQ-QUAITERNAIE	0	14922	1491	1491	14922	JARU	TOUJOU	43434191300010	3141	ROUTE DE SIEST	40370	RIEN-DES-LANDES
étage 2020	Point de distribution	278627497	40	PIOC	RIEN-DES-LANDES	09235786400671759	43.92460212966348	B	1020	Aval-Campagne (141)	Réservoir de distribution	NAPPE DU MIO-PLQ-QUAITERNAIE	0	14922	1491	1491	14922	JARU	TOUJOU	43434191300010	3141	ROUTE DE SIEST	40370	RIEN-DES-LANDES
étage 2020	Point de distribution	278627497	40	PIOC	RIEN-DES-LANDES	09235786400671759	43.92460212966348	B	1020	Aval-Campagne (141)	Réservoir de distribution	NAPPE DU MIO-PLQ-QUAITERNAIE	0	14922	1491	1491	14922	JARU	TOUJOU	43434191300010	3141	ROUTE DE SIEST	40370	RIEN-DES-LANDES
étage 2020	Point de distribution	278627497	40	PIOC	RIEN-DES-LANDES	09235786400671759	43.92460212966348	B	1020	Aval-Campagne (141)	Réservoir de distribution	NAPPE DU MIO-PLQ-QUAITERNAIE	0	14922	1491	1491	14922	JARU	TOUJOU	43434191300010	3141	ROUTE DE SIEST	40370	RIEN-DES-LANDES
étage 2020	Point de distribution	278627497	40	PIOC	RIEN-DES-LANDES	09235786400671759	43.92460212966348	B	1020	Aval-Campagne (141)	Réservoir de distribution	NAPPE DU MIO-PLQ-QUAITERNAIE	0	14922	1491	1491	14922	JARU	TOUJOU	43434191300010	3141	ROUTE DE SIEST	40370	RIEN-DES-LANDES
étage																								

Periode	Type de point	N° point	N° du point de référence	Dpt	Lieu-dit	Commune du point de prélèvement	Coordonnées X (WGS84)	Coordonnées Y (WGS84)	Section cadastrale	Nombres cadastrals	Périmètre (élémentaire)	Type de ressource	Nom de ressource	Débit autorisé (m³/h)	Volume (m³)	Surface (ha)	N° de point parent	Raison sociale	SIRET	Adresse préleveur	CP	commune
étage 2020	Point de prélèvement parent	23727	ASPRL65376_65102621	65		MAUBOURGUEIT	0.0693210099380408	43.40049743614897	C	63	Adour Amont (21)	Cours d'eau	ADOUR CANAUX ET SES AFFLUENTS	50	1 470	0.81	23727	TICHTHO ERIC	48796451200015	Quartier Biololets chemin du Beque	67000	SALVETERRE
étage 2020	Point de prélèvement parent	23728	ASPRL65376_65102622	65		SAUVETERRE	0.091840624509636726	43.43770686285262	ZA	13	Adour Amont (21)	Cours d'eau	Système Alais	50	2 124	1.17	23728	TICHTHO ERIC	48796451200015	Quartier Biololets chemin du Beque	67000	SALVETERRE
étage 2020	Point de prélèvement fils	23731	ASPRL65376_65103849	65		CASTELNAU-RIVIERE-BASSE	0.01666111962102819	43.5862914642131816	F	10	Adour Amont (21)	Cours d'eau	Le Louet	0	0	0	23730	DESDS DOMINIQUE	48434438000130	Ieu-dit Mazeres	65700	CASTELNAU-RIVIERE-BASSE
étage 2020	Point de prélèvement fils	23734	ASPRL65376_65200480	65		SOMBRUN	0.01799832643100495	43.474037365658159	B	28	Adour Amont (21)	Nappe d'accompagnement	Nappe alluviale de l'Adour hors Isochore	0	0	0	23733	DESDS DOMINIQUE	48434438000130	Ieu-dit Mazeres	65700	CASTELNAU-RIVIERE-BASSE
étage 2020	Point de prélèvement fils	23735	ASPRL65376_65200418	65		SOMBRUN	0.018332909851788856	43.437736423803847	B	133	Adour Amont (21)	Nappe d'accompagnement	Nappe alluviale de l'Adour hors Isochore	0	0	0	23733	DESDS DOMINIQUE	48434438000130	Ieu-dit Mazeres	65700	CASTELNAU-RIVIERE-BASSE
étage 2020	Point de prélèvement parent	23736	ASPRL65376_65102873	65		CASTELNAU-RIVIERE-BASSE	0.016974788571114501	43.5283417343445015	F	56	Adour Amont (21)	Cours d'eau	Le Louet	150	25 301	13.94	23732	DESDS DOMINIQUE	48434438000130	Ieu-dit Mazeres	65700	CASTELNAU-RIVIERE-BASSE
étage 2020	Point de prélèvement parent	23732	ASPRL65376_65108244	65		CAIXON	0.020037680899987182	43.4863541803874886	A	313	Adour Amont (21)	Cours d'eau	Le Lys	50	5 663	3.12	23732	DESDS DOMINIQUE	48434438000130	Ieu-dit Mazeres	65700	CASTELNAU-RIVIERE-BASSE
étage 2020	Point de prélèvement parent	23733	ASPRL65376_65200479	65		MAUBOURGUEIT	0.0177829597382054	43.4707560921343806	A	272	Adour Amont (21)	Nappe d'accompagnement	Nappe alluviale de l'Adour hors Isochore	150	45 143	22.7	23733	DESDS DOMINIQUE	48434438000130	Ieu-dit Mazeres	65700	CASTELNAU-RIVIERE-BASSE
étage 2020	Point de prélèvement parent	2141	ASPRL65376_65102623	65		SAINT-GIRONS-EN-BIAISN	0.014135456215291538	43.5328339429125816	A	1	Adour Amont (21)	Cours d'eau	SAINT-GIRONS EN BIAISN PPEL 295	37254075000029	39	ROUILLON MIRENDE	3107825000029	CHATEAU DE CEMITEIRE	63084	SAINTE-GIRONS-EN-BIAISN	63084	SAINTE-GIRONS-EN-BIAISN
étage 2020	Point de prélèvement fils	199702	3100_2019.902.93.1.042	64		MULET	0.08172977562225835	43.366011654041738	C	4	Adour Amont (22)	Cours d'eau	LOUET REALIMENTE	11	2195	0.16	2195	ROUILLON MIRENDE	31281049500001	CH. DE LA FONTAINE	63000	MASLACQ
étage 2020	Point de prélèvement parent	19904	4034_2019.902.93.1.042	64		PONTACQ-VILLIENNE	0.060278854802679874	43.36201856947427	C	10	Adour Amont (22)	Cours d'eau	LOUET REALIMENTE	80	39.18	23.15	2195	ROUILLON MIRENDE	31821409500001	CH. DE LA FONTAINE	63000	MASLACQ
étage 2020	Point de prélèvement parent	21395	AFMRX3M3_221	64		Château	0.055727663827311468	43.36197942316608	C	80	0	2.4	21395	ROUILLON MIRENDE	31821049500001	CH. DE LA FONTAINE	63000	MASLACQ	63000	MASLACQ		
étage 2020	Point de prélèvement parent	18028	ASPRL65376_65102624	65		MIRAMONTE	0.018292308143101257	43.3600180177959808	C	1	Adour Amont (21)	Cours d'eau	RESEAU COLLECTIF ASA DE MIRAMONTE-SARROUN	0	0	0	23734	ALCOU GUILLAUME	84415393000010	AVENUE DU 8 MAI 1945	63000	SOUSPROSSE
étage 2020	Point de prélèvement parent	17298	17928	65		CAZIERES-SUR-L'ADOUR	0.01767364873811424	43.5786110313966997	F	87	Aire Aval-Adour (3)	Réseau de distribution	Reseau Collectif MONLUS	0	0	0	17288	PAGET ALAIN	41122588000020	BERNAUCTION	63000	CAZIERES-SUR-L'ADOUR
étage 2020	Point de prélèvement parent	1440324	140	64		PILLE	0.12902706220980821	44.00601471754621	B	091	Adour Amont (152)	Cours d'eau	NAPPE DU MIO-PLQ-QUATIERNAIRE	25	10 472	5.37	14410	PAGET DANIEL	41417391000015	ROUTE DE GUIRAUT PILLE	40200	STIGARDE
étage 2020	Point de prélèvement parent	17453	14531	64		REISAU	0.365350881305973285	43.8304409133092324	F	1	Aire Aval-Adour (3)	Réseau de distribution	Reseau Collectif ASA DE MAIRBRIN	0	0	0	17453	PAGET MICHEL	78205674100021	ROUTE DE HOUCA	40200	MAIRBRIN
étage 2020	Point de prélèvement parent	22748	ASPRL65377_65201187	65		SARRIAC-BORGOE	0.1429078109952111	43.357047901280465	F	5	Adour Amont (22)	Nappe d'accompagnement	Nappe alluviale de l'Adour hors Isochore	80	21 000	16	23745	PAGET ROBERT	32564079000029	ROUTE DE MIRANDE	63000	SARRIAC-BORGOE
étage 2020	Point de prélèvement parent	22749	ASPRL65377_65201148	65		SARRIAC-BORGOE	0.1105284788989821	43.383761425544903	ZF	5	Adour Amont (22)	Nappe d'accompagnement	Nappe alluviale de l'Adour hors Isochore	80	18 095	8.98	23745	PAGET ROBERT	32564079000029	ROUTE DE MIRANDE	63000	SARRIAC-BORGOE
étage 2020	Point de prélèvement fils	43399	9468	64		LE LÉLY	0.637088270010433961	43.814378864231043	0F	71	Aire Aval-Adour (3)	Nappe d'accompagnement	NAPPE DU MARSAN	0	0	0	40327	ALCOU GUILLAUME	84415393000010	AVENUE DU 8 MAI 1945	63000	SOUSPROSSE
étage 2020	Point de prélèvement fils	40209	8067	64		GUILLIEM	0.63099866607145981	43.81480374415651	D	118	Aire Aval-Adour (3)	Nappe d'accompagnement	NAPPE DU MARSAN	25	47 150	23	40209	ALCOU GUILLAUME	84415393000010	AVENUE DU 8 MAI 1945	63000	SOUSPROSSE
étage 2020	Point de prélèvement parent	40212	9468	64		LE PETIT PAVOT	0.637889400430191919	43.8170047004301919	F	87	Aire Aval-Adour (3)	Nappe d'accompagnement	NAPPE DU MARSAN	60	23 637	11.53	40212	ALCOU GUILLAUME	84415393000010	AVENUE DU 8 MAI 1945	63000	SOUSPROSSE
étage 2020	Point de prélèvement fils	28855	2367_2019.911.19.1.033	62		PLEINE	0.037889400430191919	43.72801446479395	C	2	Adour Amont (152)	Cours d'eau	MIDOUR AMONT REALIMENTE	0	0	0	20074	PARTHOUAT GUILLAUME	48048753700015	Grande Lande	43230	MANCIET
étage 2020	Point de prélèvement fils	28856	2368_2019.911.19.1.033	62		BARRERE	0.01645224861354511	43.722224861354511	C	2	Adour Amont (152)	Cours d'eau	MIDOUR AMONT REALIMENTE	0	0	0	20074	PARTHOUAT GUILLAUME	48048753700015	Grande Lande	43230	MANCIET
étage 2020	Point de prélèvement parent	2007	20213_2019.911.19.1.033	62		SORBIETS	0.015002466514272001	43.721348161898964	AD	2	Adour Amont (152)	Cours d'eau	MIDOUR AMONT REALIMENTE	32	21 600	15	20074	PARTHOUAT GUILLAUME	48048753700015	Grande Lande	43230	MANCIET
étage 2020	Point de prélèvement parent	1647	1647	64		CAUPENNE	0.166178005491909199	43.536700915491909199	D	22	Adour Amont (147)	Retenue déconectée	Retenue déconectée	30	9 290	9.29	20074	PARTHOUAT GUILLAUME	48048753700015	Grande Lande	43230	MANCIET
étage 2020	Point de prélèvement parent	18935	2920	64		PEYOU	0.17360808283189639	43.666982628750738	D	22	Lois (147)	Sauze	RUISSELEMENT	0	0	0	18935	PARTHOUAT ISABELLE	44392637000021	LE PETIT PEYOU	40250	ALPENNE
étage 2020	Point de prélèvement parent	9600	9600	64		CAUPENNE	0.173708116844892716	43.667390929754555	D	22	Lois (147)	Sauze	Ruisseau affluent LOUS 05051030	0	0	0	20074	PARTHOUAT ISABELLE	44392637000021	LE PETIT PEYOU	40250	ALPENNE
étage 2020	Point de prélèvement fils	23764	ASPRL65380_65100586	65		SOLIES	0.091015880465289159	43.2629251216782588	AN	16	Adour Amont (21)	Cours d'eau	ADOUR CANAUX ET SES AFFLUENTS	0	0	0	23763	PATA DANIEL	39751760000014	15 rue de l'Agriculture	65310	ALOUBIERE
étage 2020	Point de prélèvement fils	23765	ASPRL65380_65100589	65		SOLIES	0.090602182600195908	43.2600180181795808	AD	16	Adour Amont (21)	Cours d'eau	ADOUR CANAUX ET SES AFFLUENTS	0	0	0	23763	PATA DANIEL	39751760000014	15 rue de l'Agriculture	65310	ALOUBIERE
étage 2020	Point de prélèvement fils	23766	ASPRL65380_65100591	65		SOLIES	0.107746499790371672	43.1952749979315512	AH	63	Adour Amont (21)	Cours d'eau	Système Alais	0	0	0	23763	PATA DANIEL	39751760000014	15 rue de l'Agriculture	65310	ALOUBIERE
étage 2020	Point de prélèvement fils	23767	ASPRL65380_65100561	65		SALLES-ADOUR	0.109098831491792137	43.183539008979608	B	170	Adour Amont (21)	Cours d'eau	ADOUR CANAUX ET SES AFFLUENTS	0	0	0	23763	PATA DANIEL	39751760000014	15 rue de l'Agriculture	65310	ALOUBIERE
étage 2020	Point de prélèvement fils	23768	ASPRL65380_65100568	65		ODOS	0.067590891305977206	43.15724782958678	AD	38	Adour Amont (21)	Cours d'eau	Canal gere par FASL de la Geopie	0	0	0	23763	PATA DANIEL	39751760000014	15 rue de l'Agriculture	65310	ALOUBIERE
étage 2020	Point de prélèvement fils	23769	ASPRL65380_65100570	65		ODOS	0.037889400430191919	43.1566997901280465	AD	38	Adour Amont (21)	Cours d'eau	Canal gere par FASL de la Geopie	0	0	0	23763	PATA DANIEL	39751760000014	15 rue de l'Agriculture	65310	ALOUBIERE
étage 2020	Point de prélèvement fils	23772	ASPRL65380_65100592	65		BORGUES	0.090804143831750703	43.19602574910172	A	106	Adour Amont (21)	Cours d'eau	Canal gere par FASL de la Geopie	0	0	0	23763	PATA DANIEL	39751760000014	15 rue de l'Agriculture	65310	ALOUBIERE
étage 2020	Point de prélèvement fils	23774	ASPRL65380_65100594	65		BORGUES	0.087407949233064904	43.1999584012481876	B	24	Adour Amont (21)	Cours d'eau	Canal gere par FASA de SOUES-BORGUES-LALOUBIERE	0	0	0	23763	PATA DANIEL	39751760000014	15 rue de l'Agriculture	65310	ALOUBIERE
étage 2020	Point de prélèvement fils	23775	ASPRL65380_65100595	65		LALOUBIERE	0.090227279207369933	43.2127091720570913	AD	4	Adour Amont (21)	Cours d'eau	Canal gere par FASA de SOUES-BORGUES-LALOUBIERE	0	0	0	23763	PATA DANIEL	39751760000014	15 rue de l'Agriculture	65310	ALOUBIERE
étage 2020	Point de prélèvement fils	23776	ASPRL65380_65100596	65		LALOUBIERE	0.090628919784086119	43.20826361861197	AD	3	Adour Amont (21)	Cours d'eau	Canal gere par FASA de SOUES-BORGUES-LALOUBIERE	0	0	0	23763	PATA DANIEL	39751760000014	15 rue de l'Agriculture	65310	ALOUBIERE
étage 2020	Point de prélèvement fils	23777	ASPRL65380_65100581	65		LALOUBIERE	0.086634566384198353	43.2076536583345002	AD	75	Adour Amont (21)	Cours d'eau	Canal gere par FASA de SOUES-BORGUES-LALOUBIERE	0	0	0	23763	PATA DANIEL	39751760000014	15 rue de l'Agriculture	65310	ALOUBIERE
étage 2020	Point de prélèvement fils	23778	ASPRL65380_65100582	65		ODOS	0.0665327400612091273	43.1964796722262933	B	578	Adour Amont (21)	Cours d'eau	Canal gere par FASA de la Geopie	0	0	0	23763	PATA DANIEL	39751760000014	15 rue de l'Agriculture	65310	ALOUBIERE
étage 2020	Point de prélèvement fils	23779	ASPRL65380_65100811	65		SOLIES	0.090211511988394943	43.20145822235403	AN	72	Adour Amont (21)	Cours d'eau	Canal gere par FASA de SOUES-BORGUES-LALOUBIERE	0	0	0	23763	PATA DANIEL	39751760000014	15 rue de l'Agriculture	65310	ALOUBIERE
étage 2020	Point de prélèvement fils	23780	ASPRL65380_65100812	65		ALLIER	0.11182388168119902	43.17878588168119902	AD	17	Adour Amont (21)	Cours d'eau	ADOUR CANAUX ET SES AFFLUENTS	0	0	0	23763	PATA DANIEL	39751760000014	15 rue de l'Agriculture	65310	ALOUBIERE
étage 2020	Point de prélèvement fils	23781	ASPRL65380_65100828	65		ALLIER	0.110901161811736931	43.1808743980720848	A	326	Adour Amont (21)	Cours d'eau	Système Alais	0	0	0	23763	PATA DANIEL	397517600			

Année	Point de prélèvement	N° point	Nom du point de prélèvement	Dpt	Lieu-dit	Commune du point de prélèvement	Coordonnées X (WGS84)	Coordonnées Y (WGS84)	Section cadastrale	Nom du cadastre	Prénoms (émissaire)	Type de ressource	Nom de ressource	Débit autorisé (m³/h)	Volume (m³)	Surface (ha)	N° de point parent	Raison sociale	SIRET	Adresse prélevée	CP	commune
étage 2020	Point de prélèvement parent	176734991		40	CAMPOTS	YZZONE	1.02513700902712388	43.71031466679263	B	103	Saint-Vincent-Gaves (15)	Nappe d'aquifère	NAPPE ALLIUALE DES TERRES RECENTES	25	12 344	6.25	17673	POURLOUT CLAUDE	4191198700001	4135 ROUTE DES BRAOUCS COUDISCLA	40180	ZOISSE
étage 2020	Point de prélèvement fils	432541075	2019.761.56.1.068	40	MAZAROLLES		40.6488412626475798	43.430721241820801	D	103	Lays (142)	Cours d'eau	L'UY DE FRANC REALIMENTE PAR BALAINQ	10	6 000	0	43254	ROBERTOUI SIBRE	330422500012	19 RUE DU POINT DE TAILLAT	40180	WILLENAVE-DARZIEZ
étage 2020	Point de prélèvement parent	2389496392	2019.63.632.65106563	40	AURENSAN		2389496392496392	43.309872492024148	C	315	Adour Aramon (221)	Cours d'eau	Canal gere par JASA de LAIHEIT	0	0	0	23894	RAZIER DE VILLAS NOEL	4014526300017	RUE DU PIC DU MIDI	40180	SANIGNET
étage 2020	Point de prélèvement fils	2389496392	2019.63.632.65106563	40	AURENSAN		10049146988434471	43.304084739458116	C	326	Adour Aramon (221)	Cours d'eau	Canal gere par JASA de LAIHEIT	0	0	0	23894	RAZIER DE VILLAS NOEL	4014526300017	RUE DU PIC DU MIDI	40180	SANIGNET
étage 2020	Point de prélèvement fils	2389496392	2019.63.632.65106563	40	AURENSAN		0109273978607266197	43.310860879540447	C	349	Adour Aramon (221)	Cours d'eau	Canal gere par JASA de LAIHEIT	0	0	0	23894	RAZIER DE VILLAS NOEL	4014526300017	RUE DU PIC DU MIDI	40180	SANIGNET
étage 2020	Point de prélèvement fils	2389496392	2019.63.632.65106563	40	AURENSAN		010019465390532	43.3071663497952	D	103	Adour Aramon (21)	Cours d'eau	Canal gere par JASA de LAIHEIT	0	0	0	23894	RAZIER DE VILLAS NOEL	4014526300017	RUE DU PIC DU MIDI	40180	SANIGNET
étage 2020	Point de prélèvement fils	2389496392	2019.63.632.65106563	40	AURENSAN		01094947439513677	43.314762463150953	C	441	Adour Aramon (221)	Cours d'eau	Nappe d'aquifère de l'adour hors Isocroze	0	0	0	23894	RAZIER DE VILLAS NOEL	4014526300017	RUE DU PIC DU MIDI	40180	SANIGNET
étage 2020	Point de prélèvement fils	2389496392	2019.63.632.65106563	40	AURENSAN		1.20143345610068487	43.314782879946763	C	150	Adour Aramon (221)	Nappe d'aquifère	Nappe alluviale de l'adour hors Isocroze	0	0	0	23894	RAZIER DE VILLAS NOEL	4014526300017	RUE DU PIC DU MIDI	40180	SANIGNET
étage 2020	Point de prélèvement fils	2389496392	2019.63.632.65106563	40	AURENSAN		010673270670036292	43.31703109421282	C	291	Adour Aramon (221)	Nappe d'aquifère	Nappe alluviale de l'adour hors Isocroze	0	0	0	23894	RAZIER DE VILLAS NOEL	4014526300017	RUE DU PIC DU MIDI	40180	SANIGNET
étage 2020	Point de prélèvement fils	2389496392	2019.63.632.65106563	40	BORDIERES-SUR-LEZIEZ		006821491256015844	43.290754405927507	D	814	Adour Aramon (221)	Nappe d'aquifère	Nappe alluviale de l'adour hors Isocroze	0	0	0	23894	RAZIER DE VILLAS NOEL	4014526300017	RUE DU PIC DU MIDI	40180	SANIGNET
étage 2020	Point de prélèvement parent	2389496392	2019.63.632.65106563	40	AURENSAN		01096494984824279	43.309872492024148	C	244	Adour Aramon (221)	Cours d'eau	Canal gere par JASA de LAIHEIT	0	12 723	7.4	23894	RAZIER DE VILLAS NOEL	4014526300017	RUE DU PIC DU MIDI	40180	SANIGNET
étage 2020	Point de prélèvement parent	2389496392	2019.63.632.65106563	40	AURENSAN		0094048157239480192	43.296254405841116	D	348	Adour Aramon (221)	Cours d'eau	Canal gere par JASA de LAIHEIT	0	2 541	1.4	23894	RAZIER DE VILLAS NOEL	4014526300017	RUE DU PIC DU MIDI	40180	SANIGNET
étage 2020	Point de prélèvement parent	2389496392	2019.63.632.65106563	40	SARNGUET		002927351237332733	43.310390911941149	A	390	Adour Aramon (221)	Cours d'eau	Canal gere par JASA d'AURENSAN MARSAC SARNGUET	0	2 251	1.24	23894	RAZIER DE VILLAS NOEL	4014526300017	RUE DU PIC DU MIDI	40180	SANIGNET
étage 2020	Point de prélèvement parent	2389496392	2019.63.632.65106563	40	TUNSTET		010847000212756	43.318603999999999	D	87	Adour Aramon (221)	Cours d'eau	Nappe d'aquifère de l'adour hors Isocroze	0	1 975	0.98	23894	RAZIER DE VILLAS NOEL	4014526300017	RUE DU PIC DU MIDI	40180	SANIGNET
étage 2020	Point de prélèvement parent	2389496392	2019.63.632.65106563	40	SARNGUET		01094947439513677	43.310390911941149	A	26	Adour Aramon (221)	Cours d'eau	Nappe alluviale de l'adour hors Isocroze	0	7 274	3.01	23894	RAZIER DE VILLAS NOEL	4014526300017	RUE DU PIC DU MIDI	40180	SANIGNET
étage 2020	Point de prélèvement parent	310684	APRÈS-MARSAUX-HAILLÉ	64	GER		0053210883706444922	43.257092958891713	B	667	Loiret-Arros-Étoupes (222)	Source	Loiret-Arros-Étoupes Nappe d'aquifère	10	220	0.5	31068	GABAIX-HAÏLE XAVIER	8249100300010	7335 CHAMIN MAURQ DEBAT	640369	
étage 2020	Point de prélèvement parent	49999923271		40	REISEAU	SAINT-JEAN-DE-MARSACQ	1.2552389650192905	43.6121106466099509	D	31	Saint-Vincent-Gaves (15)	Réseau de distribution	Reseau Collectif DE SAINT-JEAN DE MARSACQ	0	0	0	49999	GABARRUS JEAN CLAUDE	401164700010	2024 ROUTE DE TRAVAILON	40320	SANT-JEAN-DE-MARSACQ
étage 2020	Point de prélèvement parent	182891900	2019.918.55.1.003	40	ARROUJERAT	AIRE-SUR-L'ADOUR	0.2825909674099176	43.613701501314550	ZV	2	Aire Aval-Andon (3)	Cours d'eau	Reseau Brosses alimente par CAG/LAURELLE	30	8 388	4.66	18289	GACHIE FLORENCE	43233800010	18 RUE DU POINT DE TAILLAT	40180	SANIGNET
étage 2020	Point de prélèvement parent	182891900	2019.918.55.1.003	40	ARROUJERAT	AIRE-SUR-L'ADOUR	0.18294118294	43.613701501314550	C	244	Aire Aval-Andon (3)	Réseau de distribution	Reseau Collectif ASA de LAIHEIT	0	0	0	18289	GACHIE FLORENCE	43233800010	18 RUE DU POINT DE TAILLAT	40180	SANIGNET
étage 2020	Point de prélèvement parent	182891900	2019.918.55.1.003	40	REISEAU	AIRE-SUR-L'ADOUR	0.25685847034116271	43.613701501314550	D	348	Aire Aval-Andon (3)	Réseau de distribution	Reseau Collectif TROUSIN	0	0	0	18289	GACHIE FLORENCE	43233800010	18 RUE DU POINT DE TAILLAT	40180	SANIGNET
étage 2020	Point de prélèvement parent	201332812	1996.906.28.1.320	65	CASTELVIEHILH		018369296146408487	43.286204974744635	D	667	Loiret-Arros-Étoupes (222)	Cours d'eau	ESTOIR REALIMENTE	11	10 500	5.0	20133	GACHIES GEORGES	777147500010	route de Tré	65358	CASTELVIEHILH
étage 2020	Point de distribution	201332812	1996.906.28.1.320	65	CASTELVIEHILH		018369296146408487	43.286204974744635	D	667	Loiret-Arros-Étoupes (222)	Cours d'eau	ESTOIR REALIMENTE	11	10 500	6.67	20133	GACHIES J.LUC	4000947500013	Route de Tré	65358	CASTELVIEHILH
étage 2020	Point de distribution	2994482629		40	LOUYRE	MONTFORT-EN-CHALOSSE	0.85018642196882723	43.711441100101641	E	321	Lays (142)	Réseau d'écoulement	Reserve LOUYRE (2500 m³)	0	0	0	29944	GAE/CADROU	4412183700016	ANGAYS	40380	MONTFORT-EN-CHALOSSE
étage 2020	Point de distribution	480948437		40	LOUYRE	MONTFORT-EN-CHALOSSE	0.820466757199825	43.711441100101641	E	321	Lays (142)	Nappe souterraine	NAPPE DE LOUYRE (BÈARN)	3	4 305	3	48094	GAE/CADROU	4412183700016	ANGAYS	40380	MONTFORT-EN-CHALOSSE
étage 2020	Point de distribution	1587929	12751.12751.12620	40	LOUYRE	MONTFORT-EN-CHALOSSE	0.84929627429749071	43.711441100101641	E	361	Lays (142)	Cours d'eau	Raisonna de LOUYRE captif 03410500	30	10 500	7	15879	GAE/CADROU	4412183700016	ANGAYS	40380	MONTFORT-EN-CHALOSSE
étage 2020	Point de distribution	166732086		40	BIDALON	GAMARDE-LES-BAINS	0.882848740261214018	43.700190131782825	F	495	Lays (142)	Réseau d'écoulement	Reserve BIDALON (13000 m³)	60	7 000	7	16673	GAE/CADROU	4412183700016	ANGAYS	40380	MONTFORT-EN-CHALOSSE
étage 2020	Point de distribution	180332608		40	BIDALON	GAMARDE-LES-BAINS	0.88147778814473724	43.708805452266015	F	496	Lays (142)	Source	SOURCE ET RUISSELLEMENT	0	18673	0	18033	GAE/CADROU	4412183700016	ANGAYS	40380	MONTFORT-EN-CHALOSSE
étage 2020	Point de distribution	200812900	2019.761.56.1.068	40	ARROUJERAT	ARZACQ-ARRAZIGUET	0.200812900	43.613701501314550	D	87	Lays (142)	Cours d'eau	L'UY DE FRANC REALIMENTE PAR ANJEU/ONGUEU	60	37 500	25	20081	GAE/CADROU	4412183700016	ANGAYS	40380	MONTFORT-EN-CHALOSSE
étage 2020	Point de distribution	19929474	2019.762.48.1.033	40	COUCHOUETOU	LOUYVIGNY	0.45289259151152487	43.52087025082833	D	40	Lays (142)	Cours d'eau	L'UY DE FRANC REALIMENTE PAR BALAINQ	50	28 500	19	19929	GAE/CADROU	4412183700016	ANGAYS	40380	MONTFORT-EN-CHALOSSE
étage 2020	Point de distribution	19903522	2019.762.48.1.033	40	ARZACQ-ARRAZIGUET	ARZACQ-ARRAZIGUET	0.45789831623686037	43.522263164689636	D	40	Lays (142)	Cours d'eau	L'UY DE FRANC REALIMENTE PAR BALAINQ	50	28 500	19	19903	GAE/CADROU	4412183700016	ANGAYS	40380	MONTFORT-EN-CHALOSSE
étage 2020	Point de distribution	2142448465	1280	40	Castéra	ARZACQ-ARRAZIGUET	0.4422066408408494	43.525232131129327	D	84	Lays (142)	Réseau d'écoulement	BASTA VINCENT ET PHILIPPE 28	50	7 000	7	21424	GAE/CADROU	4412183700016	ANGAYS	40380	MONTFORT-EN-CHALOSSE
étage 2020	Point de distribution	30998494	2019.63.632.65106563	40	DURSBELLE		0.13358108041831164	43.292418046024549	D	264	Adour Aramon (221)	Cours d'eau	Canal Echez-Souy	0	0	0	30998	GAE/CADROU	4412183700016	ANGAYS	40380	MONTFORT-EN-CHALOSSE
étage 2020	Point de distribution	30998494	2019.63.632.65106563	40	DURSBELLE		0.0141315169223629407	43.284771682064799	D	88	Adour Aramon (221)	Cours d'eau	Canal Echez-Souy	0	0	0	30998	GAE/CADROU	4412183700016	ANGAYS	40380	MONTFORT-EN-CHALOSSE
étage 2020	Point de distribution	310069	2019.63.632.65106563	40	DURSBELLE		0.04999506389982871	43.295299475225459	D	43	Adour Aramon (221)	Cours d'eau	Canal Echez-Souy	0	0	0	31006	GAE/CADROU	4412183700016	ANGAYS	40380	MONTFORT-EN-CHALOSSE
étage 2020	Point de distribution	31043	2019.63.632.65106563	40	DURSBELLE		0.03531960804948124	43.292418046024549	D	264	Adour Aramon (221)	Cours d'eau	Canal Echez-Souy	0	0	0	31043	GAE/CADROU	4412183700016	ANGAYS	40380	MONTFORT-EN-CHALOSSE
étage 2020	Point de distribution	30994	2019.63.632.65106563	40	DURSBELLE		0.03531960804948124	43.292418046024549	D	264	Adour Aramon (221)	Cours d'eau	Canal Echez-Souy	0	0	0	30994	GAE/CADROU	4412183700016	ANGAYS	40380	MONTFORT-EN-CHALOSSE
étage 2020	Point de distribution	30994	2019.63.632.65106563	40	DURSBELLE		0.04434648405700349	43.288148818597684	D	84	Adour Aramon (221)	Cours d'eau	Canal Echez-Souy	100	41 473	23.5	30994	GAE/CADROU	4412183700016	ANGAYS	40380	MONTFORT-EN-CHALOSSE
étage 2020	Point de distribution	31067	2019.63.632.65106563	40	BORDIERES-SUR-LEZIEZ		0.03530699148645871	43.294664797876181	AA	10	Adour Aramon (221)	Nappe d'aquifère	Nappe alluviale de l'adour hors Isocroze	6	6 105	3.0	31067	GAE/CADROU	4412183700016	ANGAYS	40380	MONTFORT-EN-CHALOSSE
étage 2020	Point de distribution	40328	2019.63.632.65106563	40	ALBEN		0.42325891768418297	43.434469152281857	D	60	Lays (142)	Réseau d'écoulement	PEYROTET TABAROU RACHIEL 337	60	2 000	0	40328	GAE/CADROU	4412183700016	ANGAYS	40380	MONTFORT-EN-CHALOSSE
étage 2020	Point de distribution	40367	2019.63.632.65106563	40	SARALONGUE	MOMAS	0.43640459781998612	43.47010525728876	D	80	Lays (142)	Cours d'eau	GRES REALIMENTE	60	8 000	8	40367	GAE/CADROU	4412183700016	ANGAYS	40380	MONTFORT-EN-CHALOSSE
étage 2020	Point de distribution	42550	2019.63.632.65106563	40	GAROS		0.46428789968126984	43.514246463555704	D	80	Lays (142)	Cours d'eau	RANCE REALIMENTE PAR L'UY DE FRANCE	40	19 500	13	42550	GAE/CADROU	4412183700016			

Année	Point de point	Nom du point de prélèvement	Dpt	Lieu-dit	Commune du point de prélèvement	Coordonnées (WGS84)	Coordonnées V (WGS84)	Section cadastrale	Nom des ressources	Périétre (élémentaire)	Type de ressource	Nom de ressource	Débit autorisé (m³/h)	Volume (m³)	Surface (ha)	N° de point parent	Raison sociale	SIRET	Adresse préleveur	CP	commune	
2020	étage	205506	20	Au Boucau	SAINTE-CHRISTIE-D'ARMAGNAC	0.026800281015679686	43.7785117291403899	C	699	Mdour Amont (152)	Cours d'eau	MIDOUZON	0	0	0	205506	GAEC DE CAUPEINNE VIEILLE	333293800019	Village	32110	CAUPEINNE-D'ARMAGNAC	
2020	étage	205507	20	Caupenne vieille	CAUPEINNE-D'ARMAGNAC	0.0427474319159662155	43.7862003886935572	C	699	Mdour Amont (152)	Retenue décomectée	Caupenne vieille_32094014	40	45 000	30	20551	GAEC DE CAUPEINNE VIEILLE	333293800019	Village	32110	CAUPEINNE-D'ARMAGNAC	
2020	étage	205508	20	A Testalade	CAUPEINNE-D'ARMAGNAC	0.013907198329424572	43.7765117291403899	C	699	Mdour Amont (152)	Retenue décomectée	A Testalade_32113005	40	28 000	20	20552	GAEC DE CAUPEINNE VIEILLE	333293800019	Village	32110	CAUPEINNE-D'ARMAGNAC	
2020	étage	205509	20	Au Boucau	SAINTE-CHRISTIE-D'ARMAGNAC	0.02684007043367999137	43.77460099449373	C	699	Mdour Amont (152)	Retenue décomectée	Au Boucau_32360103	40	66 000	30	20553	GAEC DE CAUPEINNE VIEILLE	333293800019	Village	32110	CAUPEINNE-D'ARMAGNAC	
2020	étage	205510	20	PANJAS	PANJAS	0.0940813078612975674	43.8135917257466687	C	699	Mdour Amont (152)	Cours d'eau	MIDOUR AMONT REALIMENTE	94	62 400	43.33	27093	GAEC DE CAUPEINNE VIEILLE	333293800019	Village	32110	CAUPEINNE-D'ARMAGNAC	
2020	étage	205511	20	PANJAS	PANJAS	0.0940813078612975674	43.8135917257466687	C	699	Mdour Amont (152)	Cours d'eau	MIDOUR AMONT REALIMENTE	54	36 000	24	27094	GAEC DE CAUPEINNE VIEILLE	333293800019	Village	32110	CAUPEINNE-D'ARMAGNAC	
2020	étage	205512	20	CAZAUION	CAZAUION	0.0431865367840218018	43.900511026068574	C	699	Mdour Amont (150)	Cours d'eau	Riviere Douze alimentee par CAGC (SAINT-JEAN)	29	17 407	13.33	34921	GAEC DE CHAMPAGNE	349216000001	Sainte Fauste	32150	CAZAUION	
2020	étage	205513	20	ballon	CAZAUION	0.032711983763833211	43.902710016491152	G	650	Doize Amont (150)	Retenue décomectée	ballon_32096009	25 000	13.16	20554	GAEC DE CHAMPAGNE	349216000001	Sainte Fauste	32150	CAZAUION		
2020	étage	205514	20	CAZAUION	CAZAUION	0.0111693973659183034	43.909994418547907	G	668	Doize Amont (150)	Retenue décomectée	ballon_32096009	25 000	13.16	20555	GAEC DE CHAMPAGNE	349216000001	Sainte Fauste	32150	CAZAUION		
2020	étage	205515	20	RESEAU	LABARTHET	0.289166448323745	43.82552847540708	C	699	Aire Aval-Audon (3)	Réseaux de distribution	Reseau Collectif ASA DE SAINT-AGNET	7 000	3 600	0	18276	GAEC DE CLOAZOU	383895900016	Clauzon	32400	LABARTHET	
2020	étage	206879	20	Clauzon	LABARTHET	0.18267493416756406	43.6322138492651118	C	699	Mdour Amont (221)	Retenue décomectée	Clauzon_32170010	7 000	10.53	20687	GAEC DE CLOAZOU	383895900016	Clauzon	32400	LABARTHET		
2020	étage	206880	20	Clauzon	LABARTHET	0.187428694869478107	43.6240599096968396	C	699	Mdour Amont (221)	Retenue décomectée	Clauzon_32170010	27 000	14.21	20688	GAEC DE CLOAZOU	383895900016	Clauzon	32400	LABARTHET		
2020	étage	205568	20	a berlole	ARBLADE-LE-BAS	0.17456907751669624	43.704489967061854	AO	229 212 12	Audon Amont (221)	Naappe d'accompagnement	NAPPE ACCOMPAGNEMENT HORS CHROHRENE	20 272 155	15	20556	GAEC DE DOUAT	404729990001	Doat	32720	ARBLADE-LE-BAS		
2020	étage	205569	20	Malard	ARBLADE-LE-BAS	0.16115543747182222	43.7165284173452001	A	12136	Audon Amont (221)	Retenue décomectée	Malard_32004002	20 000	10.53	20557	GAEC DE DOUAT	404729990001	Doat	32720	ARBLADE-LE-BAS		
2020	étage	20558	20	a berlole	ARBLADE-LE-BAS	0.1744562031728045	43.704100823460663	OA	229 212 12	Doize Amont (221)	Retenue décomectée	a berlole_320042	80	42 250	35	20558	GAEC DE DOUAT	404729990001	Doat	32720	ARBLADE-LE-BAS	
2020	étage	294843	7000	RESEAU	HERRE	0.0710445994193987	44.014974591841551	A	385	Doize Aval (149)	Réseaux de distribution	Champ captant + Citene POITINES	4096817050001	3944	CHIMIN DE LALANNE FONTAINE	40130	GABARRET	40130	GABARRET			
2020	étage	20284	8037	RESEAU	HERRE	0.07107416234582745	44.01494637847426	A	385	Doize Aval (149)	Réseaux de distribution	Champ captant + Citene POITINES	4096817050001	3944	CHIMIN DE LALANNE FONTAINE	40130	GABARRET	40130	GABARRET			
2020	étage	27639	8091	RESEAU	HERRE	0.07273128293223878	44.0131746557688586	A	385	Doize Aval (149)	Naappe d'accompagnement	NAPPE DU MIO-PLIO-QUATERNAIRE	4096817050001	3944	CHIMIN DE LALANNE FONTAINE	40130	GABARRET	40130	GABARRET			
2020	étage	27639	8091	RESEAU	HERRE	0.07190482497580541	44.0131746557688586	A	385	Doize Aval (149)	Naappe d'accompagnement	NAPPE DU MIO-PLIO-QUATERNAIRE	4096817050001	3944	CHIMIN DE LALANNE FONTAINE	40130	GABARRET	40130	GABARRET			
2020	étage	27640	8100	RESEAU	HERRE	0.06988853401310267	44.0131746557688586	A	385	Doize Aval (149)	Naappe d'accompagnement	NAPPE DU MIO-PLIO-QUATERNAIRE	4096817050001	3944	CHIMIN DE LALANNE FONTAINE	40130	GABARRET	40130	GABARRET			
2020	étage	28726	8054	RESEAU	HERRE	0.072244321196405301	44.0131746557688586	A	385	Doize Aval (149)	Naappe d'accompagnement	NAPPE DU MIO-PLIO-QUATERNAIRE	4096817050001	3944	CHIMIN DE LALANNE FONTAINE	40130	GABARRET	40130	GABARRET			
2020	étage	14589	3010	RESEAU	HERRE	0.071269001808316001	44.01323687308082	A	385	Doize Aval (149)	Naappe d'accompagnement	NAPPE DU MIO-PLIO-QUATERNAIRE	110	114	32.44	14589	GAEC DE FONTAINE	4096817050001	3944	CHIMIN DE LALANNE FONTAINE	40130	GABARRET
2020	étage	18557	3703	RESEAU	CODURIS	0.05059283061888944	43.688177469361194	A	385	Aire Aval-Audon (3)	Réseaux de distribution	Reseau Collectif LAC DE COUDRIS	381	526	20000	0	18557	GAEC DE GURET	38152612000016	GURET	40500	COUDRIS
2020	étage	18557	3703	RESEAU	CODURIS	0.05059283061888944	43.688177469361194	A	385	Aire Aval-Audon (3)	Réseaux de distribution	Reseau Collectif LAC DE COUDRIS	381	526	20000	0	18558	GAEC DE GURET	38152612000016	GURET	40500	COUDRIS
2020	étage	19239	4038	RESEAU	CODURIS	0.05059283061888944	43.688177469361194	A	385	Aire Aval-Audon (3)	Réseaux de distribution	Reseau Collectif LAC DE COUDRIS	381	526	20000	0	19239	GAEC DE GURET	38152612000016	GURET	40500	COUDRIS
2020	étage	19239	4038	RESEAU	CODURIS	0.05059283061888944	43.688177469361194	A	385	Aire Aval-Audon (3)	Réseaux de distribution	Reseau Collectif LAC DE COUDRIS	381	526	20000	0	19240	GAEC DE GURET	38152612000016	GURET	40500	COUDRIS
2020	étage	19713	3539	RESEAU	REUILLY	0.95607442014378847	43.9785951093664446	F	289	Lays (142)	Cours d'eau	Riviere Lays reunis	60	9 000	7.5	16713	GAEC DE HOUROUETTE	348754530001	HOUROUETTE	40180	SORT-EN-CHALOSSE	
2020	étage	16714	1541	RESEAU	SEIGLAS	0.91474214631422032	43.675217624661054	F	513	Lays (142)	Cours d'eau	Riviere Lays reunis	60	24 504	20.42	16714	GAEC DE HOUROUETTE	348754530001	HOUROUETTE	40180	SORT-EN-CHALOSSE	
2020	étage	17141	3553	RESEAU	IOSEI	1.2297809378815711	43.642405971039978	F	420	Si Vincent-Farges (155)	Réseaux de distribution	Reseau Collectif DE JOSSE	45	5 292	4.41	17141	GAEC DE JOUANDEU	3438107010001	JOUANDEU	40360	DONZACQ	
2020	étage	15723	1233	RESEAU	BADRUIS	0.8176116487737305	43.648142989039792	F	420	Lays (142)	Cours d'eau	Riviere Lays reunis	45	5 292	4.41	15723	GAEC DE JOUANDEU	3438107010001	JOUANDEU	40360	DONZACQ	
2020	étage	18875	3204	RESEAU	PREULH	0.8176116487737305	43.648142989039792	F	420	Lays (142)	Retenue décomectée	Reservoir PREULH (10000 m³)	45	5 292	4.41	18875	GAEC DE JOUANDEU	3438107010001	JOUANDEU	40360	DONZACQ	
2020	étage	18875	3204	RESEAU	PREULH	0.8176116487737305	43.648142989039792	F	420	Lays (142)	Cours d'eau	Riviere Lays reunis	45	5 292	4.41	18876	GAEC DE JOUANDEU	3438107010001	JOUANDEU	40360	DONZACQ	
2020	étage	18875	3204	RESEAU	PREULH	0.8176116487737305	43.648142989039792	F	420	Lays (142)	Cours d'eau	Riviere Lays reunis	45	5 292	4.41	18877	GAEC DE JOUANDEU	3438107010001	JOUANDEU	40360	DONZACQ	
2020	étage	18875	3204	RESEAU	PREULH	0.8176116487737305	43.648142989039792	F	420	Lays (142)	Cours d'eau	Riviere Lays reunis	45	5 292	4.41	18878	GAEC DE JOUANDEU	3438107010001	JOUANDEU	40360	DONZACQ	
2020	étage	18875	3204	RESEAU	PREULH	0.8176116487737305	43.648142989039792	F	420	Lays (142)	Cours d'eau	Riviere Lays reunis	45	5 292	4.41	18879	GAEC DE JOUANDEU	3438107010001	JOUANDEU	40360	DONZACQ	
2020	étage	18875	3204	RESEAU	PREULH	0.8176116487737305	43.648142989039792	F	420	Lays (142)	Cours d'eau	Riviere Lays reunis	45	5 292	4.41	18880	GAEC DE JOUANDEU	3438107010001	JOUANDEU	40360	DONZACQ	
2020	étage	18875	3204	RESEAU	PREULH	0.8176116487737305	43.648142989039792	F	420	Lays (142)	Cours d'eau	Riviere Lays reunis	45	5 292	4.41	18881	GAEC DE JOUANDEU	3438107010001	JOUANDEU	40360	DONZACQ	
2020	étage	18875	3204	RESEAU	PREULH	0.8176116487737305	43.648142989039792	F	420	Lays (142)	Cours d'eau	Riviere Lays reunis	45	5 292	4.41	18882	GAEC DE JOUANDEU	3438107010001	JOUANDEU	40360	DONZACQ	
2020	étage	18875	3204	RESEAU	PREULH	0.8176116487737305	43.648142989039792	F	420	Lays (142)	Cours d'eau	Riviere Lays reunis	45	5 292	4.41	18883	GAEC DE JOUANDEU	3438107010001	JOUANDEU	40360	DONZACQ	
2020	étage	18875	3204	RESEAU	PREULH	0.8176116487737305	43.648142989039792	F	420	Lays (142)	Cours d'eau	Riviere Lays reunis	45	5 292	4.41	18884	GAEC DE JOUANDEU	3438107010001	JOUANDEU	40360	DONZACQ	
2020	étage	18875	3204	RESEAU	PREULH	0.8176116487737305	43.648142989039792	F	420	Lays (142)	Cours d'eau	Riviere Lays reunis	45	5 292	4.41	18885	GAEC DE JOUANDEU	3438107010001	JOUANDEU	40360	DONZACQ	
2020	étage	18875	3204	RESEAU	PREULH	0.8176116487737305	43.648142989039792	F	420	Lays (142)	Cours d'eau	Riviere Lays reunis	45	5 292	4.41	18886	GAEC DE JOUANDEU	3438107010001	JOUANDEU	40360	DONZACQ	
2020	étage	18875	3204	RESEAU	PREULH	0.8176116487737305	43.648142989039792	F	420	Lays (142)	Cours d'eau	Riviere Lays reunis	45	5 292	4.41	18887	GAEC DE JOUANDEU	3438107010001	JOUANDEU	40360	DONZACQ	
2020	étage	18875	3204	RESEAU	PREULH	0.8176116487737305	43.648142989039792	F	420	Lays (142)	Cours d'eau	Riviere Lays reunis	45	5 292	4.41	18888	GAEC DE JOUANDEU	3438107010001	JOUANDEU	40360	DONZACQ	
2020	étage	18875	3204	RESEAU	PREULH	0.8176116487737305	43.648142989039792	F	420	Lays (142)	Cours d'eau	Riviere Lays reunis	45	5 292	4.41	18889	GAEC DE JOUANDEU	3438107010001	JOUANDEU	40360	DONZACQ	
2020	étage	18875																				

Année	Point de point	N°	Nom du point de prélevement	Dpt	Lic-dit	Commune du point de prélevement	Coordonnées X (WGS84)	Coordonnées Y (WGS84)	Section cadastrale	Nombers cadastrals	Nature de l'élémentaire	Type de ressource	Débit autorisé (m³/h)	Volume (m³)	Surface (ha)	N° de point parent	Raison sociale	SIRET	Adresse préleveur	CP	commune	
étage 2020	Point de prélevement parent	15795	2483	40	MAGRIN	LAGORHEUSE	0.3718153672063243	43.875256827240149	B	81	Prévoir Aval (151)	Cours d'eau	60	32 880	21.92	15795	GAEFC DE LUBATAS	3435540000016	2888 ROUTE DE LAGORHEUSE LUBATAS	40190	PUJO-LE-PLAN	
étage 2020	Point de prélevement parent	17819	4700	40	BIEROU	BRITAGNE-DE-MARSAN	0.4651206406214375	43.84437856425485	A		Aire Aval-Audon (3)	Réseau de distribution					17819	GAEFC DE LUBATAS	3435540000016	2888 ROUTE DE LAGORHEUSE LUBATAS	40190	PUJO-LE-PLAN
étage 2020	Point de prélevement parent	17766	5371	40	RIBOUDET	PUJO-LE-PLAN	0.354266986092213004	43.84837601519548	B	317	Mdour Aval (151)	Cours d'eau	55	139 545	93.03	17766	GAEFC DE LUBATAS	3435540000016	2888 ROUTE DE LAGORHEUSE LUBATAS	40190	PUJO-LE-PLAN	
étage 2020	Point de prélevement parent	18451	7075	40	GAGEA	PUJO-LE-PLAN	0.354180659914626859	43.862162609165343	B	329	Mdour Aval (151)	Cours d'eau	120	0	0	18451	GAEFC DE LUBATAS	3435540000016	2888 ROUTE DE LAGORHEUSE LUBATAS	40190	PUJO-LE-PLAN	
étage 2020	Point de prélevement parent	18604	57462	40	RAYRON	PUJO-LE-PLAN	0.3424528544266626	43.866939499184682	B	428	Mdour Aval (151)	Cours d'eau	55	29 070	19.38	18604	GAEFC DE LUBATAS	3435540000016	2888 ROUTE DE LAGORHEUSE LUBATAS	40190	PUJO-LE-PLAN	
étage 2020	Point de prélevement parent	18605	57464	40	GAGAT	PUJO-LE-PLAN	0.3542429930066888	43.8682143492187251	B	227	Mdour Aval (151)	Cours d'eau	65	0	0	18605	GAEFC DE LUBATAS	3435540000016	2888 ROUTE DE LAGORHEUSE LUBATAS	40190	PUJO-LE-PLAN	
étage 2020	Point de prélevement parent	18606	57468	40	BROUQUERE	PUJO-LE-PLAN	0.3244584755479801	43.84534564029888	II	166	Mdour Aval (151)	Cours d'eau	70	0	0	18606	GAEFC DE LUBATAS	3435540000016	2888 ROUTE DE LAGORHEUSE LUBATAS	40190	PUJO-LE-PLAN	
étage 2020	Point de prélevement parent	18441	4149	40	RESEAU	PUJO-LE-PLAN	0.33622108918738659	43.862909907251947	B		Mdour Aval (151)	Réseau de distribution				18441	GAEFC DE LUBATAS	3435540000016	2888 ROUTE DE LAGORHEUSE LUBATAS	40190	PUJO-LE-PLAN	
étage 2020	Point de prélevement parent	19443	4143	40	BROUQUERES	PUJO-LE-PLAN	0.3244748787897972	43.823261471200677	II	166	Mdour Aval (151)	Cours d'eau	60	62 478	41.65	19443	GAEFC DE LUBATAS	3435540000016	2888 ROUTE DE LAGORHEUSE LUBATAS	40190	PUJO-LE-PLAN	
étage 2020	Point de prélevement parent	31094	4441	40	E LE SAGE	LAGORHEUSE	0.37599508676304638	43.863544818354948	B	476	Mdour Aval (151)	Point d'accompagnement	35	18 900	9	31094	GAEFC DE LUBATAS	3435540000016	2888 ROUTE DE LAGORHEUSE LUBATAS	40190	PUJO-LE-PLAN	
étage 2020	Point de prélevement parent	4023	1409	40	SAINTE-FOY	SAINTE-FOY	0.2473761603772174	43.83156037272174	B	112	Mdour Aval (151)	Cours d'eau	0	0	0	4023	GAEFC DE LUBATAS	3435540000016	2888 ROUTE DE LAGORHEUSE LUBATAS	40190	PUJO-LE-PLAN	
étage 2020	Point de prélevement parent	40257	7220	40	RESEAU	SAINTE-FOY	0.28613256666252885	43.915119691222075	A		Mdour Aval (151)	Réseau de distribution				40257	GAEFC DE LUBATAS	3435540000016	2888 ROUTE DE LAGORHEUSE LUBATAS	40190	PUJO-LE-PLAN	
étage 2020	Point de prélevement parent	18073	3628	40	RESEAU	PECORADE	0.36740311083801229	43.649547715916943	A		Aire Aval-Audon (3)	Réseau de distribution				18073	GAEFC DE MARIANNE	3322159440001	3221 CHEMIN DE MARIANNE	40320	CLASSIN	
étage 2020	Point de prélevement parent	18091	3706	40	RESEAU	EUGENIE-LES-BAINS	0.381907248508321029	43.6720845162088528	A		Aire Aval-Audon (3)	Réseau de distribution				18091	GAEFC DE MARIANNE	3322159440001	3221 CHEMIN DE MARIANNE	40320	CLASSIN	
étage 2020	Point de prélevement parent	20869	221	40	bouthen	E LE HOUGA	0.18856011962466029	43.75190533756341	A		Aire Aval-Audon (3)	Réseau décomectée	45	35 000	18.42	20869	GAEFC DE MASTRIC	4107065100000	324000	43260	LE HOUGA	
étage 2020	Point de prélevement fils	28711	1286	40	LACABANNE	LAIROSE	0.40877558787010393	43.198064508992281	A		Lous (147)	Réseau décomectée				18806	GAEFC DE MENAOUDE	3188006200013	30 CHEMIN DE MENAOUDE	40250	LAIROSE	
étage 2020	Point de prélevement parent	19683	2883	40	LACABANNE	LAIROSE	0.40818001109094985	43.196700978344355	A	237	Lous (147)	Réseau décomectée				19683	GAEFC DE MENAOUDE	3188006200013	30 CHEMIN DE MENAOUDE	40250	LAIROSE	
étage 2020	Point de prélevement parent	19684	2904	40	LAIROSE	LAIROSE	0.481282783648564662	43.7206689197486753	A		Lous (147)	Cours d'eau				19684	GAEFC DE MENAOUDE	3188006200013	30 CHEMIN DE MENAOUDE	40250	LAIROSE	
étage 2020	Point de prélevement parent	19685	2805	40	LACABANNE	LAIROSE	0.408685821709245305	43.1798710430010315	A		Lous (147)	Réseau décomectée				19685	GAEFC DE MENAOUDE	3188006200013	30 CHEMIN DE MENAOUDE	40250	LAIROSE	
étage 2020	Point de prélevement parent	18538	5858	2019	19	2019	0.14795582787706305	43.956602417261898	A	308	Doze Amont (150)	Cours d'eau	36	24 000	14.29	18538	GAEFC DE MOURIEU	3159845400019	NOUREOU	32240	MAULEON-D'ARMAGNAC	
étage 2020	Point de prélevement parent	20574	47	40	Mancieux	MAULEON-D'ARMAGNAC	0.15157801324063109	43.927766997746328	A		Doze Amont (150)	Cours d'eau				20574	GAEFC DE MOURIEU	3159845400019	NOUREOU	32240	MAULEON-D'ARMAGNAC	
étage 2020	Point de prélevement parent	20575	001	40	jeouant	MAULEON-D'ARMAGNAC	0.15377280694174613	43.912930768419548	E	10502051	MAULEON-D'ARMAGNAC	jeouant	45	15 000	12	20575	GAEFC DE MOURIEU	3159845400019	NOUREOU	32240	MAULEON-D'ARMAGNAC	
étage 2020	Point de prélevement parent	20576	002	40	lasson	MAULEON-D'ARMAGNAC	0.1375416948327885	43.9301313679017987	A	627	Doze Amont (150)	Réseau décomectée				20576	GAEFC DE MOURIEU	3159845400019	NOUREOU	32240	MAULEON-D'ARMAGNAC	
étage 2020	Point de prélevement parent	20577	003	40	moureu	MAULEON-D'ARMAGNAC	0.15531709841263466	43.92552716239301	A	33	Mdour Amont (152)	Réseau décomectée				20577	GAEFC DE MOURIEU	3159845400019	NOUREOU	32240	MAULEON-D'ARMAGNAC	
étage 2020	Point de prélevement parent	32391	482	32	ieu dit Pichet	MAULEON-D'ARMAGNAC	0.155709199744699842	43.9278210907003244	A		Doze Amont (150)	Réseau décomectée				32391	GAEFC DE MOURIEU	3159845400019	NOUREOU	32240	MAULEON-D'ARMAGNAC	
étage 2020	Point de prélevement parent	20283	804	40	L'ABARTHETE	L'ABARTHETE	0.14913372894831352	43.620762585532757	A	547	Adour Amont (221)	Réseau décomectée	32170006			20283	GAEFC DE PAILLET	3826181480001	Paillet	32400	L'ABARTHETE	
étage 2020	Point de prélevement parent	20284	806	40	L'ABARTHETE	L'ABARTHETE	0.16117409000418416	43.61545415735949	B	87	Adour Amont (221)	Réseau décomectée	32170006			20284	GAEFC DE PAILLET	3826181480001	Paillet	32400	L'ABARTHETE	
étage 2020	Point de prélevement parent	20285	807	40	L'ABARTHETE	L'ABARTHETE	0.16520481415454342	43.6271635006366252	B	480	Adour Amont (221)	Réseau décomectée	32170007			20285	GAEFC DE PAILLET	3826181480001	Paillet	32400	L'ABARTHETE	
étage 2020	Point de prélevement parent	20286	808	40	L'ABARTHETE	L'ABARTHETE	0.1548611583991032	43.63563208112249	A	117	Adour Amont (221)	Réseau décomectée	32170024			20286	GAEFC DE PAILLET	3826181480001	Paillet	32400	L'ABARTHETE	
étage 2020	Point de prélevement parent	20287	809	40	L'ABARTHETE	L'ABARTHETE	0.15829545788925049	43.6373896276202464	A		Mdour Amont (152)	Cours d'eau	27	18 000	12.5	20287	GAEFC DE PERROTTE	4189774000014	Perrotte	32200	BOU-ZON-LELLINAVE	
étage 2020	Point de prélevement parent	20288	810	40	L'ABARTHETE	L'ABARTHETE	0.161746678801068788	43.6373279412761460	A		Mdour Amont (152)	Cours d'eau	54	36 000	25	20288	GAEFC DE PERROTTE	4189774000014	Perrotte	32200	BOU-ZON-LELLINAVE	
étage 2020	Point de distribution	29536	310	40	MOULIN	CAUNA	0.667151154101966043	43.788926768267942	F	234	Aire Aval-Audon (3)	Réseau décomectée				29536	GAEFC DE PELANE	3845251000018	3551 CHEMIN PELANE	40500	CAUNA	
étage 2020	Point de distribution	29717	34331	40	MELIHAN	MELIHAN	0.66827468963732038	43.837474053786299	VD	15	Aire Aval-Audon (3)	Réseau décomectée				29717	GAEFC DE PELANE	3845251000018	3551 CHEMIN PELANE	40500	CAUNA	
étage 2020	Point de distribution	30533	1944	40	TAMON	E LE LUY	0.64589041320536192	43.8086615232601753	E	92	Aire Aval-Audon (3)	Réseau de distribution				30533	GAEFC DE PELANE	3845251000018	3551 CHEMIN PELANE	40500	CAUNA	
étage 2020	Point de distribution	30534	1945	40	TAMON	E LE LUY	0.64787323447212182	43.8189907964212182	E	92	Aire Aval-Audon (3)	Réseau de distribution				30534	GAEFC DE PELANE	3845251000018	3551 CHEMIN PELANE	40500	CAUNA	
étage 2020	Point de prélevement fils	28639	1945	40	TAMON	E LE LUY	0.64589041320536192	43.8086615232601753	E	92	Aire Aval-Audon (3)	Réseau d'accompagnement				28639	GAEFC DE PELANE	3845251000018	3551 CHEMIN PELANE	40500	CAUNA	
étage 2020	Point de prélevement fils	28640	1946	40	TAMON	E LE LUY	0.6454444560004581	43.8067550386180287	E	92	Aire Aval-Audon (3)	Réseau d'accompagnement				28640	GAEFC DE PELANE	3845251000018	3551 CHEMIN PELANE	40500	CAUNA	
étage 2020	Point de prélevement fils	20279	884	40	BELLYONS	CAUNA	0.619841710838091058	43.806789866495621	A	128	Aire Aval-Audon (3)	Réseau décomectée				20279	GAEFC DE PELANE	3845251000018	3551 CHEMIN PELANE	40500	CAUNA	
étage 2020	Point de prélevement fils	43512	8903	29	CAUNA	CAUNA	0.62314222994962818	43.838655739820841	A	160	Aire Aval-Audon (3)	Réseau décomectée				43512	GAEFC DE PELANE	3845251000018	3551 CHEMIN PELANE	40500	CAUNA	
étage 2020	Point de prélevement fils	43513	8903	29	CAUNA	CAUNA	0.6211334413712617	43.80713329479412	A	128	Aire Aval-Audon (3)	Réseau décomectée				43513	GAEFC DE PELANE	3845251000018	3551 CHEMIN PELANE	40500	CAUNA	
étage 2020	Point de prélevement parent	14796	315	40	MELIHAN	MELIHAN	0.66998678122327031	43.6899234058679668	VD	16	Aire Aval-Audon (3)	Réseau d'accompagnement				14796	GAEFC DE PELANE	3845251000018	3551 CHEMIN PELANE	40500	CAUNA	
étage 2020	Point de prélevement parent	15570	114	40	MAISONNAVE	E LE LUY	0.65787884205338904	43.712999711927378	F	242	Aire Aval-Audon (3)	Réseau d'accompagnement				15570	GAEFC DE PELANE	3845251000018	3551 CHEMIN PELANE	40500	CAUNA	
étage 2020	Point de prélevement parent	17816	519	40	RESEAU	CAUNA	0.62314222994962818	43.838655739820841	A	128	Aire Aval-Audon (3)	Réseau décomectée				17816	GAEFC DE PELANE	3845251000018	3551 CHEMIN PELANE	40500	CAUNA	
étage 2020	Point de prélevement parent	17817	519	40	RESEAU	SOUFROSE	0.718117328931786453	43.8130551782453	A		Aire Aval-Audon (3)	Réseau de distribution				17817	GAEFC DE PELANE	3845251000018	3551 CHEMIN PELANE	40500	CAUNA	
étage 2020	Point de prélevement parent	18769	815	40	BELLYONS	CAUNA	0.62064536924818266	43.8070864912326101	A	127	Aire Aval-Audon (3)	Réseau d'accompagnement				18769	GAEFC DE PELANE	3845251000018	3551 CHEMIN PELANE	40500	CAUNA	
étage 2020	Point de prélevement parent	19145	4	40	TAMON	E LE LUY	0.6433552958983129	43.80713329479412	E	92	Aire Aval-Audon (3)	Réseau d'accompagnement				19145						

Année	Point de prélèvement	N° point	Nom du point de prélèvement	Dpt	Lieu-dit	Commune du point de prélèvement	Coordonnées X (WGS84)	Coordonnées Y (WGS84)	Section cadastrale	Nature cadastrale	Périimètre (électrique)	Type de ressource	Nom de ressource	Débit autorisé (m³/h)	Volume (m³)	Surface (ha)	N° de point parent	Régime social	SIRET	Adresse préleveur	CP	commune	
étage 2020	Point de prélèvement parent	4329101	PRPRL65_3224906_322430	32		MAULÉON-D'ARMAGNAC	-011512885163379478	43.81011250945628344			Mikour Arzon (152)	Retenue déconectée	Brera 32243006	25	15 000	0	4329101	GAEC DE TOILET	3427980200010	Village	32240	MAULÉON-D'ARMAGNAC	
étage 2020	Point de prélèvement parent	4329102	PRPRL65_32243020_322430	32		MAULÉON-D'ARMAGNAC	-01669516726180772	43.89831497408775		non défini	Mikour Arzon (152)	Retenue déconectée	LI BE ARQUES 22243020	47	26 800	17	4329102	GAEC DE TOILET	3427980200010		32240	MAULÉON-D'ARMAGNAC	
étage 2020	Point de prélèvement parent	19905160	20161917615611065	64	Fond du Lav	POMPS	-054521669644610024	43.49973464252268			Lays (142)	Cours d'eau	L'UY DE BRIAN REALIMENTE PAR AYGUELOUNGUE	50	37 500	25	19905160	GAEC DEMETER	4005181400015	TARIEUZA ROUTE HIAOU	32470	POMPS	
étage 2020	Point de distribution	3025938736				MONLUC	-023689961641721003	43.815909197807867		518	Mikour Aval (151)	Retenue déconectée	Reservoir MONLUC 800 m³				3025938736	GAEC DES 2 CHEMINS	7899943300015	759 ROUTE DE L'ARMAGNAC	32240	MONGILHEM	
étage 2020	Point de distribution	3026038737				RIEUXANT	-02709400939609975	43.8240523810579463			Mikour Aval (151)	Régime de distribution	Reservoir Collectif MONTREUIL				3026038737	DES 2 CHEMINS	7899943300015	759 ROUTE DE L'ARMAGNAC	32240	MONGILHEM	
étage 2020	Point de distribution	14611499				MONLUC	-023729282512624318	43.81011250945628344		518	Mikour Aval (151)	Nappe d'accompagnement	PPZ DE MONTREUIL (ARMAGNAC)	150	12 114	6,73	14611499	DES 2 CHEMINS	7899943300015	759 ROUTE DE L'ARMAGNAC	32240	MONGILHEM	
étage 2020	Point de distribution	166021955				MANDOU	-022413966929812033	43.815562396197907		429	Mikour Aval (151)	Retenue déconectée	Reservoir MANDOU (1000 m³)		0	0	166021955	DES 2 CHEMINS	7899943300015	759 ROUTE DE L'ARMAGNAC	32240	MONGILHEM	
étage 2020	Point de distribution	1416139114				RIEUXANT	-021419133191894113	43.8139112926460142			Mikour Arzon (152)	Régime de distribution	Reservoir Collectif MANDOU				1416139114	DES 2 CHEMINS	7899943300015	759 ROUTE DE L'ARMAGNAC	32240	MONGILHEM	
étage 2020	Point de distribution	1838917382				MALETT LABADIE	-025465664890884129	43.920355602772344		344	Mikour Aval (151)	Cours d'eau	Riviere LE FRECHIE alimentée par RETENUES DE COCPA ET MARETTE				1838917382	DES 2 CHEMINS	7899943300015	759 ROUTE DE L'ARMAGNAC	32240	MONGILHEM	
étage 2020	Point de distribution	171314069				LE FRECHIE	-024296796118884278	43.9234779510454488			Mikour Aval (151)	Régime de distribution	Reservoir Collectif MALETT LABADIE				171314069	DES 2 CHEMINS	7899943300015	759 ROUTE DE L'ARMAGNAC	32240	MONGILHEM	
étage 2020	Point de distribution	1974213091				RIEUXANT	-021419133191894113	43.8139112926460142			Mikour Aval (151)	Régime de distribution	Reservoir Collectif LE DU MAQUILLIE				1974213091	DES 2 CHEMINS	7899943300015	759 ROUTE DE L'ARMAGNAC	32240	MONGILHEM	
étage 2020	Point de distribution	2011218496				MONLUC	-021213484951438984	43.81011250945628344			Mikour Arzon (152)	Cours d'eau	MIDOUX LA MONTREUIL REALIMENTE	9	6 000	4,16	2011218496	DES 2 CHEMINS	7899943300015	759 ROUTE DE L'ARMAGNAC	32240	MONGILHEM	
étage 2020	Point de distribution	209269104				MAINGONNIEM	-01760856127414187	43.844511129911607			Mikour Arzon (152)	Retenue déconectée	Itouque 32271004				209269104	DES 2 CHEMINS	7899943300015	759 ROUTE DE L'ARMAGNAC	32240	MONGILHEM	
étage 2020	Point de distribution	1991218385				MORLANNE	-025685252914817519	43.9888812406451972			Mikour Arzon (152)	Retenue déconectée	L'UY DE BRIAN REALIMENTE PAR AYGUELOUNGUE	40	22 500	15	1991218385	DES 2 CHEMINS	342377800010	VILLAGE	32470	BOMBOURIE	
étage 2020	Point de distribution	2929691015				QUARTER LAMES	-024000905433151499	43.2643131819092939			Mikour-Arzon-Estues (222)	Régime de distribution	ARROS REALIMENTE				2929691015	DES 2 CHEMINS	4227992400010	16 rue Les Darnates	63530	COISSAN	
étage 2020	Point de distribution	201422945				COISSAN	-019565192939088337	43.249052781491761			Mikour-Arzon-Estues (222)	Cours d'eau	ISTOIR'S REALIMENTE	49	47 250	22,5	201422945	DES 2 CHEMINS	4227992400010	16 rue Les Darnates	63530	COISSAN	
étage 2020	Point de distribution	21010452				GOUDON	-021074841818927613	43.2625486230628473			Mikour-Arzon-Estues (222)	Cours d'eau	ARROS REALIMENTE	67	50	26,34	21010452	DES 2 CHEMINS	4227992400010	16 rue Les Darnates	63530	COISSAN	
étage 2020	Point de distribution	211151804				CLARAC	-020713959627609024	43.251405264884708			Mikour-Arzon-Estues (222)	Cours d'eau	ARROS REALIMENTE	60	19 000	10	211151804	DES 2 CHEMINS	4227992400010	16 rue Les Darnates	63530	COISSAN	
étage 2020	Point de distribution	211541750				GOUDON	-02275838316813397	43.26440679592621			Mikour-Arzon-Estues (222)	Cours d'eau	ARROS REALIMENTE	23	17 100	9	211541750	DES 2 CHEMINS	4227992400010	16 rue Les Darnates	63530	COISSAN	
étage 2020	Point de distribution	2823121477				2019.911.201.068	-015810282939381246	43.900286970521426		C	334	Mikour Aval (151)	Cours d'eau	Riviere Midou alimentée par CAGG/ARTHEZ et CHARROS				3436822001005	474 ALLEE DES MONDINES	3436822001005	SAINT-CRICO	SAINT-CRICO	
étage 2020	Point de distribution	1564712015				MEGNOS	-039228323762470064	43.877063285903896		C	355	Mikour Aval (151)	Retenue déconectée	Reservoir MOULIN DE MEGNOS (2000 m³)				3436822001005	474 ALLEE DES MONDINES	3436822001005	SAINT-CRICO	SAINT-CRICO	
étage 2020	Point de distribution	1398413030				GAGAT	-035677892059798474	43.872778183223376		A	231	Mikour Aval (151)	Cours d'eau	Riviere Ladon alimentée PAR SAINT MICHEL ET SAINT GEN				3436822001005	474 ALLEE DES MONDINES	3436822001005	SAINT-CRICO	SAINT-CRICO	
étage 2020	Point de distribution	159001037				LAVOIR	-034057524753487818	43.8676249589444396		E	3	Mikour Aval (151)	Cours d'eau	Riviere Ladon alimentée PAR SAINT MICHEL ET SAINT GEN				3436822001005	474 ALLEE DES MONDINES	3436822001005	SAINT-CRICO	SAINT-CRICO	
étage 2020	Point de distribution	1601513120				PEDELAS	-035512674296510082	43.903230297149839		C	336	Mikour Aval (151)	Retenue déconectée	Reservoir PEDELAS (2100 m³)				3436822001005	474 ALLEE DES MONDINES	3436822001005	SAINT-CRICO	SAINT-CRICO	
étage 2020	Point de distribution	1602413133				BAURE	-033479962992822002	43.92315874807493175		D	112	Mikour Aval (151)	Cours d'eau	Riviere BAURE alimentée par FORAGE ASA DU BAURE				3436822001005	474 ALLEE DES MONDINES	3436822001005	SAINT-CRICO	SAINT-CRICO	
étage 2020	Point de distribution	1644721477				2019.911.201.068	-035834949478666247	43.901793523257895		C	334	Mikour Aval (151)	Cours d'eau	Riviere Midou alimentée par CAGG/ARTHEZ et CHARROS				3436822001005	474 ALLEE DES MONDINES	3436822001005	SAINT-CRICO	SAINT-CRICO	
étage 2020	Point de distribution	164894440				2019.911.201.068	-03223607121313116	43.9007170849949757		A	206	Mikour Aval (151)	Cours d'eau	Riviere Midou alimentée par CAGG/ARTHEZ et CHARROS				3436822001005	474 ALLEE DES MONDINES	3436822001005	SAINT-CRICO	SAINT-CRICO	
étage 2020	Point de distribution	1818716514				REAROU	-03508629328276824	43.90018437600473881				Régime de distribution	Reservoir Collectif ASA DE SAINT CRICQ VILLENEUVE				1818716514	DES 2 CHEMINS	3436822001005	474 ALLEE DES MONDINES	3436822001005	SAINT-CRICO	SAINT-CRICO
étage 2020	Point de distribution	1801317221				RESEAU	-03286013900616588	43.9152280119511321				Régime de distribution	Reservoir Collectif BAURE				1801317221	DES 2 CHEMINS	3436822001005	474 ALLEE DES MONDINES	3436822001005	SAINT-CRICO	SAINT-CRICO
étage 2020	Point de distribution	1863517456				RAPON	-0353447009931235561	43.888992914859146		B	383	Mikour Aval (151)	Cours d'eau	Riviere Ladon alimentée PAR SAINT MICHEL ET SAINT GEN				3436822001005	474 ALLEE DES MONDINES	3436822001005	SAINT-CRICO	SAINT-CRICO	
étage 2020	Point de distribution	1874918031				MEGNOS	-039226768185939065	43.8754716828257494		C	375	Mikour Aval (151)	Cours d'eau	Riviere MOULIN DE GARBAY Q21-6400				3436822001005	474 ALLEE DES MONDINES	3436822001005	SAINT-CRICO	SAINT-CRICO	
étage 2020	Point de distribution	1905919683				PEDELAS	-0354178286248945018	43.9003661776650703		C	337	Mikour Aval (151)	Cours d'eau	Riviere PEDELAS Q2-Q250				3436822001005	474 ALLEE DES MONDINES	3436822001005	SAINT-CRICO	SAINT-CRICO	
étage 2020	Point de distribution	1918240308				PIEDL ASSOT	-0355474648867071003	43.902773669787833		C	342	Mikour Aval (151)	Nappe d'accompagnement	NAPPE DU MOCENE (AQUATINEM)				3436822001005	474 ALLEE DES MONDINES	3436822001005	SAINT-CRICO	SAINT-CRICO	
étage 2020	Point de distribution	1723133667				RESEAU	-0327962083611011257	43.959443473308623				Régime de distribution	Reservoir Collectif ASA DE MAIRIERS				1723133667	DES 2 CHEMINS	4009893850001	MAISON HANG	40230	MIRAMONT-SENSACQ	
étage 2020	Point de distribution	282814139				CAUPRIN	-0341402817659075749	43.690713469075749		B	389	Lays (142)	Cours d'eau	Reservoir Collectif CACCIAGIETMAU				282814139	DES 2 CHEMINS	4009893850001	CHIEMIN DE MOULLE	40230	ASSAMPY
étage 2020	Point de distribution	1639819795				2019.770.53.1064	-03468105268222593	43.681105268222593		C	146	Lays (147)	Cours d'eau	Riviere Louts alimentée par CACCIAGIETMAU				1639819795	DES 2 CHEMINS	3239822100020	CHIEMIN DE MOULLE	40230	ASSAMPY
étage 2020	Point de distribution	166161974				BARTHE DE LARIERE	-06095499169760116	43.619854810931856		WE	9	Lays (142)	Retenue déconectée	Reservoir ANCIEN PONT PIERRE (20000 m³)				166161974	DES 2 CHEMINS	3239822100020	CHIEMIN DE MOULLE	40230	ASSAMPY
étage 2020	Point de distribution	1784915888				BARTHE DE LARIERE	-070992013472993882	43.636634612083402		WA	18	Lays (142)	Source	SOURCE ET RUSSELLEMENT				1784915888	DES 2 CHEMINS	3239822100020	CHIEMIN DE MOULLE	40230	ASSAMPY
étage 2020	Point de distribution	1836410864				SORLETTE	-032170083401023981	43.625434374201981		NW	17	Lays (142)	Retenue déconectée	Reservoir Collectif VIELLE TURSANT				1836410864	DES 2 CHEMINS	3239822100020	CHIEMIN DE MOULLE	40230	ASSAMPY
étage 2020	Point de distribution	4004715584				SORLETTE	-070106217828213008	43.620964522360676		NW	45	Lays (142)	Source	SOURCE ET RUSSELLEMENT				4004715584	DES 2 CHEMINS	3239822100020	CHIEMIN DE MOULLE	40230	ASSAMPY
étage 2020	Point de distribution	2058812381				2019.770.53.1064	-0194219098419018	43.688044316501744				Nappe d'accompagnement	NAPPE ACCOMPAGNEMENT HORS ISOCHEURNE				2058812381	DES 2 CHEMINS	3436822001005	VILLAGE	32230	BARCELONNE-DU-GERES	
étage 2020	Point de distribution	1823718669				RESEAU	-041207328120032587	43.688984667990186				Régime de distribution	Reservoir Collectif ASA DE PELLE TURSANT LOUDRIEU 4				1823718669	DES 2 CHEMINS	3436822001005	474 ALLEE DES MONDINES	3436822001005	SAINT-CRICO	SAINT-CRICO
étage 2020	Point de distribution	1836410864				VIELLE TURSANT	-036453414773422584	43.6453414773422584				Régime de distribution	Reservoir Collectif VIELLE TURSANT				1836410864	DES 2 CHEMINS	3436822001005	474 ALLEE DES MONDINES	3436822001005	SAINT-CRICO	SAINT-CRICO
étage 2020	Point de distribution	1979140867				RESEAU	-046453414773422584	43.6453414773422584				Régime de distribution	Reservoir Collectif AF VIELLE TURSANT LOUDRIEU 3				1979140867	DES 2 CHEMINS	3436822001005	474 ALLEE DES MONDINES	3436		

Periode	Type de point	N°point	Nom du point de prélevement	Dpt	Lieu-dit	Commune du point de prélevement	Coordonnées X (WGS84)	Coordonnées Y (WGS84)	Section cadastrale	Nombres cadastrals	Nature	Primoire (élémentaire)	Type de ressource	Nom de ressource	Débit autorisé (m³/h)	Volume (m³)	Surface (ha)	N° de parcelle	Adresse préleveur	CP	commune				
étage 2020	Point de prélevement parent	240349	RSRPL65417 65101487	65	VIÈV-EN-BIGORRE	VIÈV-EN-BIGORRE	0.00345449250175709	43.387843342272673	RV	67	Adour (Amont (21))	Cours d'eau	Canal du Moulin		40	2 813	1.55	240349	7398258400019	730	CAMAC DE POINSSOU				
étage 2020	Point de prélevement fils	240349	RSRPL65417 65201255	65	VIÈV-EN-BIGORRE	VIÈV-EN-BIGORRE	0.00403902969781887	43.3800176711664	ZK	20	Adour (Amont (21))	Nappe d'accompagnement	Nappe alluviale de l'Adour hors Isochore		10	14 233	6.17	240349	7398258400019	730	CAMAC DE POINSSOU				
étage 2020	Point de prélevement fils	240349	RSRPL65418 65201048	65	VIÈV-EN-BIGORRE	VIÈV-EN-BIGORRE	0.00323440716931997	43.3800176711664	CE	23	Adour (Amont (21))	Nappe d'accompagnement	Nappe alluviale de l'Adour hors Isochore		0	0	0	240349	7398258400019	730	CAMAC DE POINSSOU				
étage 2020	Point de prélevement fils	240446	RSRPL65418 65201314	65	MAUBOURGUEIT	MAUBOURGUEIT	0.009191711019563294	43.423627895757245	B	332	Adour (Amont (21))	Nappe d'accompagnement	Nappe alluviale de l'Adour Isochore 90		0	0	0	240446	3516414600001	7	Marmou				
étage 2020	Point de prélevement fils	240446	RSRPL65418 65201315	65	VIÈV-EN-BIGORRE	VIÈV-EN-BIGORRE	0.012074381738708016	43.429926777686615	AC	78	Adour (Amont (21))	Nappe d'accompagnement	Nappe alluviale de l'Adour Isochore 90		0	0	0	240446	3516414600001	7	Marmou				
étage 2020	Point de prélevement fils	240446	RSRPL65418 65201316	65	VIÈV-EN-BIGORRE	VIÈV-EN-BIGORRE	0.009993552961464353	43.43486673130616435	AC	84	Adour (Amont (21))	Nappe d'accompagnement	Nappe alluviale de l'Adour Isochore 90		0	0	0	240446	3516414600001	7	Marmou				
étage 2020	Point de prélevement fils	240446	RSRPL65418 65201326	65	VIÈV-EN-BIGORRE	VIÈV-EN-BIGORRE	0.01329996084261631	43.4318637974555816	ZC	43	Adour (Amont (21))	Nappe d'accompagnement	Nappe alluviale de l'Adour hors Isochore		0	0	0	240446	3516414600001	7	Marmou				
étage 2020	Point de prélevement fils	240490	RSRPL65418 65201327	65	SOMBRIN	SOMBRIN	0.017014213687479411	43.431481344234572	B	137	Adour (Amont (21))	Nappe d'accompagnement	Nappe alluviale de l'Adour hors Isochore		0	0	0	240490	3516414600001	7	Marmou				
étage 2020	Point de prélevement parent	240490	RSRPL65418 65201168	65	MAUBOURGUEIT	MAUBOURGUEIT	0.004900181520992266	43.4346853857689036	C	46	Adour (Amont (21))	Cours d'eau	Canal gère par l'ASA de la PARDEYRAT		65	18 440	10.16	240490	3516414600001	7	Marmou				
étage 2020	Point de prélevement parent	240429	RSRPL65418 65201890	65	VIÈV-EN-BIGORRE	VIÈV-EN-BIGORRE	0.07325044676509679	43.42960878007784	AD	101	Adour (Amont (21))	Cours d'eau	Canal gère par l'ASA de LA POULCARÈNS		60	4 792	2.84	240429	3516414600001	7	Marmou				
étage 2020	Point de prélevement parent	240446	RSRPL65418 65201309	65	VIÈV-EN-BIGORRE	VIÈV-EN-BIGORRE	0.0729823049839431	43.42960878007784	C	89	Adour (Amont (21))	Nappe d'accompagnement	Nappe alluviale de l'Adour hors Isochore		80	30 232	41.78	240446	3516414600001	7	Marmou				
étage 2020	Point de prélevement parent	240446	RSRPL65418 65201309	65	VIÈV-EN-BIGORRE	VIÈV-EN-BIGORRE	0.0718239295787045655	43.42987393890001	AC	79	Adour (Amont (21))	Nappe d'accompagnement	Nappe alluviale de l'Adour Isochore 90		60	6 588	32.55	240446	3516414600001	7	Marmou				
étage 2020	Point de prélevement parent	17547	L3791	40	RESEAU	LARRIVÈRE-SAINTE-SAVIN	0.4229977468913689	43.756643781905961					Aire Aval-Audon (3)	Régime de distribution	Reseau Collectif AVE de LARRIVÈRE	0	0	0	17547	320696540001	3211	ROUTE DE GRENADE			
étage 2020	Point de prélevement parent	18093	R3237	40	RESEAU	REINING	0.46639070784218071	43.81706179741081371					Aire Aval-Audon (3)	Régime de distribution	Reseau Collectif CUMA DU PAYS LAYRLE	0	0	0	18093	320696540001	3211	ROUTE DE GRENADE			
étage 2020	Point de prélevement parent	18094	R3237	40	RESEAU	REINING	0.46639070784218071	43.81706179741081371					Aire Aval-Audon (3)	Régime de distribution	Reseau Collectif CUMA DU PAYS LAYRLE	0	0	0	18094	320696540001	3211	ROUTE DE GRENADE			
étage 2020	Point de prélevement parent	19544	R2019.809.55.1.013	40	RESEAU	LE MOULIN	0.3713821472844165	43.769311319952764	B	257	Aire Aval-Audon (3)	Cours d'eau	Riviere Loudon alimentée par CACGD/HORT BACHEN		45	10 800	6	19544	320696540001	3211	ROUTE DE GRENADE				
étage 2020	Point de distribution	9675	Z2919	40	FRANÇON	HERM	1.1262031158249417	43.806227239957307					St Vincent-Gaves (155)	Régime de distribution	Champ captant - Cteime FRANÇON		3801	69020001	245	CHIEMIN DU PEUQE	40990	HERM			
étage 2020	Point de prélevement fils	27603	2907	40	LAGASSE	HERM	1.1215844324046664	43.78824737406664	E	895	St Vincent-Gaves (155)	Nappe d'accompagnement	NAPPE DU MIO-PLQ-QUATERNAIRE		14899	848	0	27603	380169020001	245	CHIEMIN DU PEUQE	40990	HERM		
étage 2020	Point de prélevement fils	27603	2907	40	LAGASSE	HERM	1.1215844324046664	43.78824737406664	E	895	St Vincent-Gaves (155)	Nappe d'accompagnement	NAPPE DU MIO-PLQ-QUATERNAIRE		14899	848	0	27603	380169020001	245	CHIEMIN DU PEUQE	40990	HERM		
étage 2020	Point de prélevement fils	27612	2907	40	FRANÇON	HERM	1.12158029724495452	43.80849871192349	AD	30	St Vincent-Gaves (155)	Nappe d'accompagnement	NAPPE DU MIO-PLQ-QUATERNAIRE		14878	200	0	27612	380169020001	245	CHIEMIN DU PEUQE	40990	HERM		
étage 2020	Point de prélevement fils	27613	3038	40	FRANÇON	HERM	1.122521821449482	43.807841831764276	AD	29	St Vincent-Gaves (155)	Nappe d'accompagnement	NAPPE DU MIO-PLQ-QUATERNAIRE		14878	200	0	27613	380169020001	245	CHIEMIN DU PEUQE	40990	HERM		
étage 2020	Point de prélevement fils	27614	3038	40	FRANÇON	HERM	1.122521821449482	43.807841831764276	AD	29	St Vincent-Gaves (155)	Nappe d'accompagnement	NAPPE DU MIO-PLQ-QUATERNAIRE		14878	200	0	27614	380169020001	245	CHIEMIN DU PEUQE	40990	HERM		
étage 2020	Point de prélevement fils	27615	3042	40	OUTROU	HERM	1.0999631584440042	43.820092678355593	B	432	St Vincent-Gaves (155)	Nappe d'accompagnement	NAPPE DU MIO-PLQ-QUATERNAIRE		14878	200	0	27615	380169020001	245	CHIEMIN DU PEUQE	40990	HERM		
étage 2020	Point de prélevement parent	14539	2863	40	MAROUS	HERM	1.1224882221648722	43.82066257148722	B	179	St Vincent-Gaves (155)	Nappe d'accompagnement	NAPPE DU MIO-PLQ-QUATERNAIRE		25	15 982	5.24	14539	380169020001	245	CHIEMIN DU PEUQE	40990	HERM		
étage 2020	Point de prélevement parent	14560	2866	40	FRANÇON	HERM	1.12233556665115	43.80889539878627	B	1179	St Vincent-Gaves (155)	Nappe d'accompagnement	NAPPE DU MIO-PLQ-QUATERNAIRE		35	30 500	10	14560	380169020001	245	CHIEMIN DU PEUQE	40990	HERM		
étage 2020	Point de prélevement parent	14567	3000	40	PETIT-FRANÇOIS	HERM	1.11725216007118033	43.811300727486282	AE	4	St Vincent-Gaves (155)	Nappe d'accompagnement	NAPPE DU MIO-PLQ-QUATERNAIRE		12	12 260	2.5	14567	380169020001	245	CHIEMIN DU PEUQE	40990	HERM		
étage 2020	Point de prélevement parent	14569	3006	40	ELANNE	HERM	1.1213480989191397	43.80969844763194	B	885	St Vincent-Gaves (155)	Nappe d'accompagnement	NAPPE DU MIO-PLQ-QUATERNAIRE		80	39 650	11	14569	380169020001	245	CHIEMIN DU PEUQE	40990	HERM		
étage 2020	Point de prélevement parent	14578	3036	40	FRANÇON	HERM	1.120015667363373	43.809717499491465	AD	30	St Vincent-Gaves (155)	Nappe d'accompagnement	NAPPE DU MIO-PLQ-QUATERNAIRE		120	93 322	32.24	14578	380169020001	245	CHIEMIN DU PEUQE	40990	HERM		
étage 2020	Point de prélevement parent	14579	3039	40	LABESQUE	HERM	1.118176999361952	43.808724368982616	AE	10	St Vincent-Gaves (155)	Nappe d'accompagnement	NAPPE DU MIO-PLQ-QUATERNAIRE		30	10 657	3	14579	380169020001	245	CHIEMIN DU PEUQE	40990	HERM		
étage 2020	Point de prélevement parent	14583	3039	40	HERM	HERM	1.1086302161180628	43.815756351180628	B	435	St Vincent-Gaves (155)	Nappe d'accompagnement	NAPPE DU MIO-PLQ-QUATERNAIRE		120	105 347	34.54	14583	380169020001	245	CHIEMIN DU PEUQE	40990	HERM		
étage 2020	Point de prélevement parent	18163	6482	40	RESEAU	ERGONS	0.4320995873157529	43.838805578678419					Aire Aval-Audon (3)	Régime de distribution	Reseau Collectif LAC		1	18163	317686830001	3006	BOURC AOUT	40230	RGONS		
étage 2020	Point de prélevement parent	18174	6495	40	RESEAU	BOURGONS	0.4320995873157529	43.838805578678419					Aire Aval-Audon (3)	Régime de distribution	Reseau Collectif LAPOLLE		0	18174	317686830001	3006	BOURC AOUT	40230	RGONS		
étage 2020	Point de prélevement parent	21484	AKM71_1311	64	BIERNAIS	BOURGONS	0.3969728115384431	43.43115514386675					Lays (142)	Régime décomectée	BERNE FRANCIS 59	50	46 500	31	21484	30842320001	7047	AO BOURG	63230	BIHN	
étage 2020	Point de distribution	29983	R3237	40	HERRE	HERRE	0.07876873434456664	44.0034244341191					Doze Aval (149)	Régime de distribution	Champ captant - Cteime LA CABBIE					29983	4400452010001	7	AVIGUE CLARE	40310	HERRE
étage 2020	Point de distribution	29989	R3237	40	HERRE	HERRE	0.07876873434456664	44.0034244341191					Doze Aval (149)	Régime de distribution	Champ captant - Cteime AVIGUE CLARE NORD					29989	4400452010001	7	AVIGUE CLARE	40310	HERRE
étage 2020	Point de distribution	29991	R3237	40	HERRE	HERRE	0.1176539925576327	44.004060242997573					Doze Aval (149)	Régime de distribution	Champ captant - Cteime AVIATION SUD					29991	4400452010001	7	AVIGUE CLARE	40310	HERRE
étage 2020	Point de distribution	29992	R3237	40	HERRE	HERRE	0.1176539925576327	44.004060242997573					Doze Aval (149)	Régime de distribution	Champ captant - Cteime AVIATION SUD					29992	4400452010001	7	AVIGUE CLARE	40310	HERRE
étage 2020	Point de prélevement fils	27504	2932	40	AVIATION NORD	ESTIGARDE	0.07918336234095347	44.004662714802361	C	402	Doze Aval (149)	Nappe d'accompagnement	NAPPE DU MIO-PLQ-QUATERNAIRE		14925	848	0	27504	4400452010001	7	AVIGUE CLARE	40310	HERRE		
étage 2020	Point de prélevement fils	27506	2935	40	AVIATION SUD	ESTIGARDE	0.060003755073376808	44.021249613454161	C	560	Doze Aval (149)	Nappe d'accompagnement	NAPPE DU MIO-PLQ-QUATERNAIRE		1982	240	0	27506	4400452010001	7	AVIGUE CLARE	40310	HERRE		
étage 2020	Point de prélevement fils	27507	2936	40	AVIATION SUD	ESTIGARDE	0.09292809290973651	44.0230691697897431	C	560	Doze Aval (149)	Nappe d'accompagnement	NAPPE DU MIO-PLQ-QUATERNAIRE		1982	240	0	27507	4400452010001	7	AVIGUE CLARE	40310	HERRE		
étage 2020	Point de prélevement fils	27508	2936	40	AVIATION SUD	ESTIGARDE	0.09292809290973651	44.0230691697897431	C	560	Doze Aval (149)	Nappe d'accompagnement	NAPPE DU MIO-PLQ-QUATERNAIRE		1982	240	0	27508	4400452010001	7	AVIGUE CLARE	40310	HERRE		
étage 2020	Point de prélevement fils	27509	2940	40	AVIATION NORD	ESTIGARDE	0.0782523849511292	44.016959516951800	C	402	Doze Aval (149)	Nappe d'accompagnement	NAPPE DU MIO-PLQ-QUATERNAIRE		14425	848	0	27509	4400452010001	7	AVIGUE CLARE	40310	HERRE		
étage 2020	Point de prélevement fils	27510	2941	40	AVIATION SUD	ESTIGARDE	0.078529714144254031	44.0110849157609874	C	550	Doze Aval (149)	Nappe d'accompagnement	NAPPE DU MIO-PLQ-QUATERNAIRE		14425	848	0	27510	4400452010001	7	AVIGUE				

Periode	Type de point	N° point	Nom du point de prélevement	Dpt	Lieu-dit	Commune du point de prélevement	Coordonnées X (WGS84)	Coordonnées Y (WGS84)	Section cadastrale	Nombres cadastraux	Périmètre (élémentaire)	Type de ressource	Nom de ressource	Débit autorisé (m³/h)	Volume (m³)	Surface (ha)	N° de point parent	Raison sociale	SIRET	Adresse préleveur	CP	commune
étage 2020	Point de prélevement parent	20388906	SPR1290_320506_32025	32	Monicole	AZYIÈVE	010280805778511042	43.862766178893671	B	143176	Douze Amont (152)	Retenue décomptée	Monicole sans numéroté		24 000	12,63	20388	GAEC FAMILLE LAFFITTE	4352041300016	Gaillombeyrie	3200	AZYIÈVE
étage 2020	Point de prélevement parent	15297966		40	HILLON	SUPPROMISE	016835776313759084	43.7841222881119	K	129	Aire Aval-Andon (3)	Résau de distribution	NAPPE DU MARSAN	40	24 867	12,13	15297	GAEC FERMI BIROUCA	4012786400019	ROUTE DE PONTONX	40250	MUGIRON
étage 2020	Point de prélevement parent	176645033		40	REISEAU	AURICE	016099596647809697	43.802234935474109			Aire Aval-Andon (3)	Résau de distribution	Reserve Collectif ASA LAMOTHE-CAUNA-AURICE	0	0	0	17664	GAEC FERMI BIROUCA	4012786400019	ROUTE DE PONTONX	40250	MUGIRON
étage 2020	Point de prélevement parent	176713511		40	REISEAU	SUPPROMISE	016131732891378063	43.78103619707038			Aire Aval-Andon (3)	Résau de distribution	Reserve Collectif COMMUNE DE SUPPROMISE	0	0	0	17671	GAEC FERMI BIROUCA	4012786400019	ROUTE DE PONTONX	40250	MUGIRON
étage 2020	Point de prélevement parent	1951341825		40	HILLON	SUPPROMISE	0175620326326466439	43.71408181970138			Aire Aval-Andon (3)	Résau de distribution	Reserve Collectif CUMA VIELL PONT	0	0	0	19513	GAEC FERMI BIROUCA	4012786400019	ROUTE DE PONTONX	40250	MUGIRON
étage 2020	Point de prélevement parent	1951341827		40	HILLON	SUPPROMISE	016827809759098862	43.787209128038329	K	129	Aire Aval-Andon (3)	Source	RUISSELLEMENT	0	0	0	19513	GAEC FERMI BIROUCA	4012786400019	ROUTE DE PONTONX	40250	MUGIRON
étage 2020	Point de prélevement fils	311952	SPR16910 45101122	65	LITTOLE	LAFITTE	016832845669793444	43.742311001817249	C	129	Aire Aval-Andon (3)	Retenue décomptée	Reserve HILLON (2231 m³)	45	2 200	1,47	19513	GAEC FERMI BIROUCA	4012786400019	ROUTE DE PONTONX	40250	MUGIRON
étage 2020	Point de prélevement fils	311952	SPR16910 45101122	65	LITTOLE	LAFITTE	016832845669793444	43.742311001817249	A	129	Aire Aval-Andon (3)	Cours d'eau	Canal gere par FASA de la PARDEVENT	0	0	0	19513	GAEC FERMI DE CASTELLH	8389257600010	9 rue du Château	32000	LITTOLE
étage 2020	Point de prélevement fils	311952	SPR16910 45101122	65	LITTOLE	LAFITTE	017025244171809195	43.737997232412323	A	224	Adour Amont (221)	Cours d'eau	Canal gere par FASA de la PARDEVENT	0	0	0	19513	GAEC FERMI DE CASTELLH	8389257600010	9 rue du Château	32000	LITTOLE
étage 2020	Point de prélevement fils	311952	SPR16910 45101122	65	LITTOLE	LAFITTE	0109122664127482239	43.672866434647284	C	228	Adour Amont (221)	Cours d'eau	Canal gere par FASA de la PARDEVENT	0	0	0	19513	GAEC FERMI DE CASTELLH	8389257600010	9 rue du Château	32000	LITTOLE
étage 2020	Point de prélevement fils	311952	SPR16910 45101122	65	LITTOLE	LAFITTE	017027487364982812	43.6791104871371399	B	225	Adour Amont (221)	Cours d'eau	Canal gere par FASA de la PARDEVENT	0	0	0	19513	GAEC FERMI DE CASTELLH	8389257600010	9 rue du Château	32000	LITTOLE
étage 2020	Point de prélevement fils	311952	SPR16910 45101122	65	LITTOLE	LAFITTE	017027487364982812	43.6791104871371399	B	225	Adour Amont (221)	Cours d'eau	Canal gere par FASA de la PARDEVENT	0	0	0	19513	GAEC FERMI DE CASTELLH	8389257600010	9 rue du Château	32000	LITTOLE
étage 2020	Point de prélevement fils	311952	SPR16910 45101122	65	LITTOLE	LAFITTE	0108008676482966715	43.413430549998075	B	250	Adour Amont (221)	Cours d'eau	Canal gere par FASA de la PARDEVENT	0	0	0	19513	GAEC FERMI DE CASTELLH	8389257600010	9 rue du Château	32000	LITTOLE
étage 2020	Point de prélevement fils	311952	SPR16910 45101122	65	LITTOLE	LAFITTE	0173809332975485466	43.414590570754539	B	260	Adour Amont (221)	Cours d'eau	Canal gere par FASA de la PARDEVENT	0	0	0	19513	GAEC FERMI DE CASTELLH	8389257600010	9 rue du Château	32000	LITTOLE
étage 2020	Point de prélevement fils	312045	SPR16910 45101273	65	LITTOLE	LAFITTE	01088880047616339975	43.445448499898264	D	427	Adour Amont (221)	Cours d'eau	Canal gere par FASA de la PARDEVENT	0	0	0	19513	GAEC FERMI DE CASTELLH	8389257600010	9 rue du Château	32000	LITTOLE
étage 2020	Point de prélevement fils	312045	SPR16910 45101273	65	LITTOLE	LAFITTE	0109094099299296211	43.4378617857460205	AV	107	Adour Amont (221)	Cours d'eau	Canal gere par FASA de la PARDEVENT	0	0	0	19513	GAEC FERMI DE CASTELLH	8389257600010	9 rue du Château	32000	LITTOLE
étage 2020	Point de prélevement fils	312045	SPR16910 45101273	65	LITTOLE	LAFITTE	01094169684619261097	43.427690402967903	D	203	Adour Amont (221)	Usage d'accompagnement	Naippe allivante de l'Adour hors Isochrone	0	0	0	311952	GAEC FERMI DE CASTELLH	8389257600010	9 rue du Château	32000	LITTOLE
étage 2020	Point de prélevement parent	311906	SPR16910 45100077	65	ESTOUIS SAGETTE	LAFITTE	01095172948619100077	43.4562662381371753	C	257	Adour Amont (221)	Cours d'eau	Canal gere par FASA de la PARDEVENT	520	103 455	5,7	311952	GAEC FERMI DE CASTELLH	8389257600010	9 rue du Château	32000	LITTOLE
étage 2020	Point de prélevement parent	311944	SPR16910 45100088	65	LAUGADIERE	MAUBOURGUET	01035080709471653447	43.48022120689064	B	26	Adour Amont (221)	Cours d'eau	Canal gere par FASA de LOMBAR LAUBADERE	0	3 158	1,74	311944	GAEC FERMI DE CASTELLH	8389257600010	9 rue du Château	32000	LITTOLE
étage 2020	Point de prélevement parent	312054	SPR16910 45200267	65	VEYEN-BIGORRE	MAUBOURGUET	0108625061240019384	43.386548477841721	PK	18	Adour Amont (221)	Naippe d'accompagnement	Naippe allivante de l'Adour Isochro 90	45	14 206	7,05	312054	GAEC FERMI DE CASTELLH	8389257600010	9 rue du Château	32000	LITTOLE
étage 2020	Point de prélevement parent	312124	SPR16910 45310092	65	BARADAT	VEYEN-BIGORRE	01049133744674409238	43.436027595826707	AV	107	Adour Amont (221)	Cours d'eau	Echier	540	66 338	36,55	312124	GAEC FERMI DE CASTELLH	8389257600010	9 rue du Château	32000	LITTOLE
étage 2020	Point de prélevement parent	312133	SPR16910 45301109	65	SAGETTE	LAFITTE	0108540294820042266	43.456892878641518	C	256	Adour Amont (221)	Naippe d'accompagnement	Naippe allivante de l'Adour hors Isochrone	60	122 915	61	312133	GAEC FERMI DE CASTELLH	8389257600010	9 rue du Château	32000	LITTOLE
étage 2020	Point de prélevement fils	24069	SPR165422 45100507	65	ORLÈX	ORLÈX	011279746015733351	43.272156260390717	C	152	Adour Amont (221)	Cours d'eau	Système Alarie	0	24699	GAEC FERMI DU CASTERIEU	3201816620026	Chemin du castereu	65800	ORLÈX		
étage 2020	Point de prélevement fils	24069	SPR165422 45100507	65	ORLÈX	ORLÈX	011078214944905071	43.273068707490718	C	33	Adour Amont (221)	Cours d'eau	Système Alarie	0	24699	GAEC FERMI DU CASTERIEU	3201816620026	Chemin du castereu	65800	ORLÈX		
étage 2020	Point de prélevement fils	24069	SPR165422 45100507	65	ORLÈX	ORLÈX	011078214944905071	43.273068707490718	C	33	Adour Amont (221)	Cours d'eau	Système Alarie	0	24699	GAEC FERMI DU CASTERIEU	3201816620026	Chemin du castereu	65800	ORLÈX		
étage 2020	Point de prélevement fils	24069	SPR165422 45100507	65	ORLÈX	ORLÈX	011185589086711138	43.2825996921706499	B	517	Adour Amont (221)	Cours d'eau	Système Alarie	0	24699	GAEC FERMI DU CASTERIEU	3201816620026	Chemin du castereu	65800	ORLÈX		
étage 2020	Point de prélevement fils	24069	SPR165422 45100507	65	ORLÈX	ORLÈX	010612939396241127	43.2709317513695971	B	532	Adour Amont (221)	Cours d'eau	Système Alarie	130	64 160	35,5	24069	GAEC FERMI DU CASTERIEU	3201816620026	Chemin du castereu	65800	ORLÈX
étage 2020	Point de prélevement fils	24069	SPR165422 45100507	65	ORLÈX	ORLÈX	01024646192440082	43.2709317513695971	C	33	Adour Amont (221)	Cours d'eau	Système Alarie	50	2 300	1,2	24069	GAEC FERMI DU CASTERIEU	3201816620026	Chemin du castereu	65800	ORLÈX
étage 2020	Point de prélevement parent	21502	SPR4807 1463	64	ENCLONS	MONCAUP	0105613392985965423	43.473682738104993			Les (146)	Retenue décomptée	PUYO ROBERT 1_211	40	20 000	13,3	21502	GAEC FLORIS	3925179260011	R route de la Bigorre	64350	MONCAUP
étage 2020	Point de prélevement parent	21503	SPR4807 1464	64	TUQUOLET	MONCAUP	010581407849828534	43.472104606712556			Les (146)	Retenue décomptée	PUYO ROBERT 2_212	40	17 000	11,6	21503	GAEC FLORIS	3925179260011	R route de la Bigorre	64350	MONCAUP
étage 2020	Point de prélevement parent	19749	SPR16910 201619_1_047	32	CASTELNAVEY	CASTELNAVEY	014921831031671017	43.693951463500744			Douze Amont (152)	Cours d'eau	Riviere Douze alimente par CAG (SAINT-JEAN)	72	44 768	33,33	19749	GAEC FOURRANON CHANUT	4019170500012	Les Bourzages	32290	AGNAN
étage 2020	Point de prélevement parent	20016	SPR1946_2016n026_2016e	32	TOULOUSE	TOULOUSE	010211925014061502	43.6815000143509244			Douze Amont (152)	Cours d'eau	RIBERTE/REALIMENT	43	29 800	20	20016	GAEC FOURRANON CHANUT	4019170500012	Les Bourzages	32290	AGNAN
étage 2020	Point de prélevement parent	20842	SPR1946_2016n026_2016e	32	TOULOUSE	TOULOUSE	010242502082650475	43.8013625896714135			Adour Amont (151)	Naippe d'accompagnement	NAPPE ACCOMPAGNEMENT HORS ISOCHRONES	253	45 000	25	20842	GAEC GASSIOT-BITALIS	31464873400015	Chemin de berdy	64330	MASCARAS-HARON
étage 2020	Point de prélevement parent	20842	SPR1946_2016n026_2016e	32	BASCALOUS	TORJURISE	01019518130481894005	43.786438748594724			Mdour Aval (221)	Retenue décomptée	BASCALOUS 32449002	31	40 000	25	20842	GAEC GASSIOT-BITALIS	31464873400015	Chemin de berdy	64330	MASCARAS-HARON
étage 2020	Point de prélevement parent	21403	SPR4807M415_1431	64	GASSIOT	MASCARAS-HARON	0121001782278599311	43.557801177108784			Les (146)	Retenue décomptée	GASSIOT BITALIS / MARG_179	40	18 000	12	21403	GAEC GASSIOT-BITALIS	31464873400015	Chemin de berdy	64330	MASCARAS-HARON
étage 2020	Point de prélevement parent	31078	SPR16910 45201109	65	LA VIGNAU	LA VIGNAU	010482639157051188	43.780680845314769	II	288	Aire Aval-Andon (3)	Cours d'eau	Transfert Alimentation Reserves	0	0	0	31078	GAEC GASSIOT-BITALIS	31464873400015	Chemin de berdy	64330	MASCARAS-HARON
étage 2020	Point de prélevement parent	31078	SPR16910 45201109	65	LA VIGNAU	LA VIGNAU	010482639157051188	43.780680845314769	II	288	Aire Aval-Andon (3)	Résau de distribution	SUBHARRIÈRE/REALIMENT CAG/PLANE	0	0	0	31078	GAEC GASSIOT-BITALIS	31464873400015	Chemin de berdy	64330	MASCARAS-HARON
étage 2020	Point de prélevement parent	31081	SPR16910 45201109	65	LA VIGNAU	LA VIGNAU	010482639157051188	43.780680845314769	II	288	Aire Aval-Andon (3)	Cours d'eau	Riviere L'Adour	0	0	0	31081	GAEC GASSIOT-BITALIS	31464873400015	Chemin de berdy	64330	MASCARAS-HARON
étage 2020	Point de prélevement parent	31081	SPR16910 45201109	65	LA VIGNAU	LA VIGNAU	010482639157051188	43.780680845314769	II	288	Aire Aval-Andon (3)	Résau de distribution	SUBHARRIÈRE/REALIMENT CAG/PLANE	0	0	0	31081	GAEC GASSIOT-BITALIS	31464873400015	Chemin de berdy	64330	MASCARAS-HARON
étage 2020	Point de prélevement parent	31081	SPR16910 45201109	65	LA VIGNAU	LA VIGNAU	010482639157051188	43.780680845314769	II	288	Aire Aval-Andon (3)	Retenue décomptée	Reserve LACADU (7500 m³)	130	1 658	1,1	31081	GAEC GASSIOT-BITALIS	31464873400015	Chemin de berdy	64330	MASCARAS-HARON
étage 2020	Point de prélevement parent	31082	SPR16910 45201109	65	LA VIGNAU	LA VIGNAU	010482639157051188	43.780680845314769	II	288	Aire Aval-Andon (3)	Cours d'eau	Riviere Gioele alimente par ASA NOROUDOUR	0	0	0	31082	GAEC GASSIOT-BITALIS	31464873400015	Chemin de berdy	64330	MASCARAS-HARON
étage 2020	Point de prélevement parent	31082	SPR16910 45201109	65	LA VIGNAU	LA VIGNAU	0104826391570511															

Periode	Type de point	N° point	Nom du point de prélevement	Dpt	Lieu-dit	Commune du point de prélevement	Coordonnées X (WGS84)	Coordonnées Y (WGS84)	Section cadastrale	N° parcelle cadastrale	Périmètre (électrique)	Type de ressource	Nom de ressource	Débit autorisé (m³/h)	Volume (m³)	Surface (ha)	N° de point parent	Raison sociale	SIRET	Adresse prélevement	CP	commune
étage 2020	Point de prélevement parent	205660	PRPL470_32291003_32291	32		MORMES	41.5681384799987123	43.8046739679965143			Mdour Amont (152)	Retenue décaimétrée	32291003		40 000	21.05	205660	GAEC LA PAILLERE	4086448700019	paillere	32240	MORMES
étage 2020	Point de prélevement parent	205661	PRPL470_2018R065_2018	32	à peyret	L'HOUGA	41.21208205467192964	43.29828231422419	000F	8012	Aire Aval-Andon (3)	Cours d'eau	Aire Aval-Andon non réglementé	0			31129	GAEC LA PAILLERE	4086448700019	à peyret	32240	MORMES
étage 2020	Point de prélevement fils	292560	6046	2019.912.19.1.046	32	LARIE	40.8462583293946611801	43.29249611581801			Andon (150)	Cours d'eau	Rivière Douze alimentée par CAGC (SAINT-JEAN)	19747	174	196	19747	GAEC LABOIERIE	8115738070001	à Boiere	32150	LABRIE
étage 2020	Point de prélevement fils	292610	6046	2019.912.19.1.046	32	LARIE	40.8462583293946611801	43.29249611581801			Andon (150)	Cours d'eau	Rivière Douze alimentée par CAGC (SAINT-JEAN)	19747	174	196	19747	GAEC LABOIERIE	8115738070001	à Boiere	32150	LABRIE
étage 2020	Point de prélevement parent	20993	4149	2019.909.19.1.010	32	ALGNAN	40.838574663405480238	43.876147813282876			Mdour (152)	Cours d'eau	RIVERIE TALLE REALIMENTE	21093	18.800	11.67	20993	GAEC LACAHUIZE	8282849900012	à Village	32290	ARGNAN
étage 2020	Point de prélevement fils	28873	21562	2000.907.34.1.167	32	CAZALUX-VILLECOMTAL	41.6769486303640207	43.439620692510951			Andon-Arros-Estons (222)	Cours d'eau	ARROS REALIMENTE	20209	16.800	11.67	20209	GAEC LACARACE	4131783020001	Au Dons	32370	BECCAS
étage 2020	Point de prélevement parent	20607	2009	2019.912.19.1.046	32	Le Don	41.84737368727710739	43.421873158393149			Andon-Arros-Estons (222)	Retenue décaimétrée	Le Don 3212002	3	3.500	1.84	20607	GAEC LACARACE	4131783020001	Au Dons	32370	BECCAS
étage 2020	Point de prélevement parent	21129	6044	2000.907.34.1.167	32	HAGET	41.7472604732289273	43.431316716843767			Andon (150)	Cours d'eau	ARROS REALIMENTE	43	26.790	14.1	21129	GAEC LACARACE	4131783020001	Au Dons	32370	BECCAS
étage 2020	Point de prélevement parent	26699	PRPL6529_6529_6230	92		ESTRAC	41.03639431624678776	43.540007404314125			Adour (201)	Naappe d'accompagnement	Naappe alluviale de l'Adour Isochroze 90	60	42.315	21	26699	GAEC LACAZI FERRERO	424107210001	plaine de la maine	40440	VIELLESOUBRIAN
étage 2020	Point de prélevement parent	20614	2009	2019.912.19.1.046	32	DUMELINI AMOUI	41.739948903037667092	43.571357058870626	ZM	41.8	Adour (142)	Cours d'eau	Riviere Lay de France alimentée par CAGC/BALAING	56	46.230	30.88	20614	GAEC LACAZOIME	3417131250001	à Béné	32110	BAIJAUX
étage 2020	Point de prélevement parent	20253	2009	2019.912.19.1.046	32	Millat	41.1179484266681865	43.724612704224828			Mdour Amont (152)	Retenue décaimétrée	Millat 32290004	45	25.000	12	20253	GAEC LACROUTZ	3897939100001	à croizoutz	32110	LUPE-VIOLLES
étage 2020	Point de prélevement parent	20253	2009	2019.912.19.1.046	32	Rigade	41.11728870302948717	43.7250721326793094			Mdour Amont (152)	Retenue décaimétrée	Rigade 32290006	45	33.600	18	20252	GAEC LACROUTZ	3897939100001	à croizoutz	32110	LUPE-VIOLLES
étage 2020	Point de prélevement parent	20253	2009	2019.912.19.1.046	32	Larzac	41.12171132020448076	43.735699427457822			Mdour Amont (152)	Retenue décaimétrée	Larzac 32290002	80	66.000	62	20253	GAEC LACROUTZ	3897939100001	à croizoutz	32110	LUPE-VIOLLES
étage 2020	Point de prélevement parent	19866	20061	2019.799.64.1.018	64	Arribat Châteaux	41.5901168674731258	43.4971439713186066			Lees (146)	Cours d'eau	LEES DE L'EMBOYIE REALIMENTE	80	19.260	10.7	19866	GAEC LACROUTZ	389804900001	CD205	63150	AIROUS-DERINES
étage 2020	Point de prélevement parent	21124	2009	2019.912.19.1.046	32	LAUZIEUX-LEVERVIE	41.0276791489821882	43.52826704884997			Andon-Arros-Estons (222)	Cours d'eau	ARROS REALIMENTE	58	43.966	12.8	21124	GAEC LALAGUE	3992282900012	quartier landes	62700	SAUVERRE
étage 2020	Point de prélevement parent	24068	PRPL65425_65101953	65	AURIBAT	40.07868228425523207	43.871827930814586	AT	80	Adour Amont (221)	Cours d'eau	Syane Alains	60	16.154	8.9	24068	GAEC LALAGUE	3992282900012	quartier landes	62700	SAUVERRE	
étage 2020	Point de prélevement parent	24068	PRPL65425_65201634	65	MAUBOURGUE	40.0566758481899177	43.85858456100182	B	392	Adour Amont (221)	Naappe d'accompagnement	Nappe alluviale de l'Adour hors Isochroze	60	36.713	18.22	24068	GAEC LALAGUE	3992282900012	quartier landes	62700	SAUVERRE	
étage 2020	Point de prélevement parent	18160	8479	2019.912.19.1.046	32	REGONS	41.4209968785155759	43.6388057588764719			Aire Aval-Andon (3)	Résseau de distribution	Reseau Collectif LAC	0			18160	GAEC LALAUDE	3898948410001	à LAPOTIGE	64410	MAUSSAN
étage 2020	Point de prélevement parent	29913	21783	2019.912.19.1.046	32	VIELLE-SOUBRIAN	41.42963515047861925	44.033371860291978	AE	623	Andon (149)	Résseau de distribution	Champ captant - Cieme GRANDE BARRADE	29913	34.500	19.2	29913	GAEC LAMOLOIE	35353480001	à L'ANDE	40240	VIELLE-SOUBRIAN
étage 2020	Point de prélevement parent	29913	21783	2019.912.19.1.046	32	VIELLE-SOUBRIAN	41.42963515047861925	44.033371860291978	AE	623	Andon (149)	Résseau de distribution	Champ captant - Cieme GRANDE BARRADE	29913	34.500	19.2	29913	GAEC LAMOLOIE	35353480001	à L'ANDE	40240	VIELLE-SOUBRIAN
étage 2020	Point de distribution	30200	8352		32	VIELLE-SOUBRIAN	41.63788026748146132	44.051593041308359	AE	701	Andon (149)	Résseau de distribution	Champ captant - Cieme GRANDE BARRADE	30200	34.500	19.2	30200	GAEC LAMOLOIE	35353480001	à L'ANDE	40240	VIELLE-SOUBRIAN
étage 2020	Point de distribution	30823	8185		32	GRANDE BARRADE	41.64074342388235622	44.054411589311355	AE	701	Andon (149)	Résseau de distribution	Champ captant - Cieme GRANDE BARRADE	30823	34.500	19.2	30823	GAEC LAMOLOIE	35353480001	à L'ANDE	40240	VIELLE-SOUBRIAN
étage 2020	Point de prélevement fils	28036	PRRL40_10348_15428_18353	32		FOURREBOUC	41.43063552687083952	44.054411589311355	AE	623	Andon (149)	Naappe d'accompagnement	NAPPE DU MIOCENE	0			15428	GAEC LAMOLOIE	35353480001	à L'ANDE	40240	VIELLE-SOUBRIAN
étage 2020	Point de prélevement fils	28037	PRRL40_10348_15428_18353	32		LARBREZE	41.639401807317115	44.054411589311355	AE	701	Andon (149)	Naappe d'accompagnement	NAPPE DU MIOCENE	0			15428	GAEC LAMOLOIE	35353480001	à L'ANDE	40240	VIELLE-SOUBRIAN
étage 2020	Point de prélevement parent	29438	PRRL40_10344_10344_18579	32		FOURREBOUC	41.4243461200085841	44.0560539216488039	AD	91	Andon (149)	Naappe d'accompagnement	NAPPE DU MIOCENE	185	237.600	67.5	15428	GAEC LAMOLOIE	35353480001	à L'ANDE	40240	VIELLE-SOUBRIAN
étage 2020	Point de prélevement parent	29438	3693		32	VIELLE-SOUBRIAN	41.4243461200085841	44.0560539216488039	AD	91	Andon (149)	Cours d'eau	Ruisseau Grande Barrière alimenté par forages EARL LAMOLOIE	0			29438	GAEC LAMOLOIE	35353480001	à L'ANDE	40240	VIELLE-SOUBRIAN
étage 2020	Point de prélevement parent	21322	APRM2231_4725	64	Banissas	41.126386331744954	43.520041748438743	AE	3	Lees (146)	Retenue décaimétrée	MATHIEU POUILLAN REINE 489	60	35.000	25	21322	GAEC LANA	38056260001	BOURG	64150	AIROUS-DERINES	
étage 2020	Point de prélevement parent	30823	APRM2231_5001	64	CADILON	41.151660515466255365	43.5224949604909765	B	149	Lees (146)	Cours d'eau	Le Lees et ses affluents	45	25.200	14	30823	GAEC LANA	38056260001	BOURG	64150	AIROUS-DERINES	
étage 2020	Point de prélevement parent	20064	2010	2019.902.39.1.043	64	SAS MOUGERES	41.031811086274057123	43.4167043617509195			Andon-Arros-Estons (222)	Cours d'eau	LOUET REALIMENTE	40	16.654	8.2	20064	GAEC LARMIOTOU	481929240001	à ROUTE DE PONTICAC	65500	SAUVERRE
étage 2020	Point de prélevement parent	20064	2010	2019.902.39.1.043	64	SAS MOUGERES	41.031811086274057123	43.4167043617509195			Andon-Arros-Estons (222)	Cours d'eau	LOUET REALIMENTE	40	16.654	8.2	20064	GAEC LARMIOTOU	481929240001	à ROUTE DE PONTICAC	65500	SAUVERRE
étage 2020	Point de prélevement parent	20066	210	2019.912.19.1.017	32	APOINTAS	41.087528963964455142	43.475286891475926	BN4	455	Andon (150)	Cours d'eau	RIVERIE DOUZE ALIMENTEE PAR CAGC (SAINT-JEAN)	95	5.918	44.16	20066	GAEC LARTISQUE	1187993740002	à ROUTE	32290	AVIRON-BERGELLE
étage 2020	Point de distribution	30573	4187		32	LARBREZE	41.2783831988744698	43.643236702930589	WA	28	Aire Aval-Andon (3)	Résseau de distribution	Reseau Collectif HARGOUIE	30573	34.500	19.2	30573	GAEC LATAPY	3406699510002	HAS CHEMIN DE LA COTE DE TOUPE	32400	ANNUX
étage 2020	Point de distribution	30573	4187		32	LARBREZE	41.2783831988744698	43.643236702930589	WA	28	Aire Aval-Andon (3)	Retenue décaimétrée	Reservoir HARGOUIE (71000 m³)	30573	34.500	19.2	30573	GAEC LATAPY	3406699510002	HAS CHEMIN DE LA COTE DE TOUPE	32400	ANNUX
étage 2020	Point de prélevement parent	20950	808		32	DAUGAT	41.27679802772724109	43.613424937999372	WE	56	Aire Aval-Andon (3)	Retenue décaimétrée	DAUGAT 3243008	60	16.524	12	20950	GAEC LATAPY	3406699510002	HAS CHEMIN DE LA COTE DE TOUPE	32400	ANNUX
étage 2020	Point de prélevement parent	39184	1883		32	HARGOUIE	41.257783708170005	43.614613126284017	WA	26	Aire Aval-Andon (3)	Source	BRILLEMONT	3406699510002	HAS CHEMIN DE LA COTE DE TOUPE	32400	ANNUX					
étage 2020	Point de prélevement parent	39184	1883		32	LARBREZE	41.257783708170005	43.614613126284017	WA	26	Aire Aval-Andon (3)	Source	BRILLEMONT	3406699510002	HAS CHEMIN DE LA COTE DE TOUPE	32400	ANNUX					
étage 2020	Point de prélevement parent	21409	APRM438_1332	64	DUPUYRON	41.227790376450119	43.584949474586836	B	149	Lees (146)	Retenue décaimétrée	LOZANO / CASSAGNANI 4	35	6.000	7	21409	GAEC LATELIERE	348757400001	à QUARTIER LATELIERE	64130	ASTE-PUYRON	
étage 2020	Point de prélevement parent	21410	APRM438_1333	64	SARRAUTE	41.2241830953136884	43.571890871912284	B	149	Lees (146)	Retenue décaimétrée	LOZANO SYLVIE I 436	35	12.000	8	21410	GAEC LATELIERE	348757400001	à QUARTIER LATELIERE	64130	ASTE-PUYRON	
étage 2020	Point de prélevement parent	15571	1788		32	CAPI LA COSTE	41.02579621103489797	43.7244901602335398	BW	46	Aire Aval-Andon (3)	Cours d'eau	Riviere BAILLE alimentée par ASA NORD ADDOUR	0			15571	GAEC LAURIN	310224410001	à POUIMBOU	40080	ARBI-SUR-L'ADOUR
étage 2020	Point de prélevement parent	1712	1789		32	CALZERES-SUR-L'ADOUR	41.12138797504262637	43.73489714445488	B	311	Aire Aval-Andon (3)	Cours d'eau	Riviere MOULE alimentée par ASA NORD ADDOUR	0			1712	GAEC LAURIN	310224410001	à POUIMBOU	40080	ARBI-SUR-L'ADOUR
étage 2020	Point de distribution	29232	1724		32	RESEAU	41.09512269144464809	44.102380324551955	B	489	Andon (149)	Résseau de distribution	Champ captant - Cieme FRIBO	29232	34.500	19.2	29232	GAEC LAURENTON	3851249610001	à LAURENTON	40240	OSSE
étage 2020	Point de distribution	29232	1725		32	RESEAU	41.081476375433580823	44.108959794859996	B	489	Andon (149)	Résseau de distribution	Champ captant - Cieme GRAND HEDOUT	29232	34.500	19.2	29232	GAEC LAURENTON	38512			

Année	Période	Type de point	N° point	Nom du point de prélèvement	Dpt	Lieu-dit	Commune du point de prélèvement	Coordonnées X (WGS84)	Coordonnées Y (WGS84)	Section cadastrale	Nombres cadastrals	Périmètre (élémentaire)	Type de ressource	Nom de ressource	Débit autorisé (m³/h)	Volume (m³)	Surface (ha)	N° de point parent	Raison sociale	SIRET	Adresse préleveur	CP	commune	
2020	étage 2020	Point de prélèvement fils	28532387	2019.912.19.1.042	32		ESPAS	0.0651924071311661793	43.777424298484259			Doze Amont (150)	Cours d'eau	Riviere Doze alimentée par CAGC (SAINT-JEAN)				20041	GAEIC ORPHEURE	80109417800010	Colomnet	32370	SPAS	
2020	étage 2020	Point de prélèvement fils	28896	2019.912.19.1.042	32		SEAILLES	0.11662942122992304	43.772007405121485			Doze Amont (150)	Cours d'eau	Riviere Doze alimentée par CAGC (SAINT-JEAN)				20041	GAEIC ORPHEURE	80109417800010	Colomnet	32370	SPAS	
2020	étage 2020	Point de prélèvement parent	20012	2019.912.19.1.042	32		ANTHON-BERGELLE	0.08702001384499797	43.782440196299797			Doze Amont (150)	Cours d'eau	Riviere Doze alimentée par CAGC (SAINT-JEAN)	72	44 768	28,57	20041	GAEIC ORPHEURE	80109417800010	Colomnet	32370	SPAS	
2020	étage 2020	Point de prélèvement parent	202329	SIPRIL13_3212500_32125	32	Fiang du loc	ESPAS	0.07732329580621687	43.779220584466027		798	Doze Amont (150)	Retenue déconectée	Etang du loc 3212500	120	1000	63,15	20223	GAEIC ORPHEURE	80109417800010	Colomnet	32370	SPAS	
2020	étage 2020	Point de prélèvement parent	202329	SIPRIL13_3212500_32125	32	ecoulomet	ESPAS	0.09113969647278126	43.773424298484259			Doze Amont (150)	Retenue déconectée	sambour 3212500	160	1200	8,42	20223	GAEIC ORPHEURE	80109417800010	Colomnet	32370	SPAS	
2020	étage 2020	Point de prélèvement fils	26463	SIPR16574_45101217	65		VEICEN-BIGORRE	0.08542378366480253	43.73603174401226	AT	53	Adour Amont (221)	Cours d'eau	ADOUR CANAUX ET SES AFFLUENTS	0	0	0	26481	GAEIC PEBILLE	8196971900016	Emphase Las Viasnes	65500	AMALIES	
2020	étage 2020	Point de prélèvement fils	26465	SIPR16574_451013778	65	LIBRY 2	CAMAILLES	0.087328014233150881	43.381198428284509	ZC	18	Adour Amont (221)	Retenue déconectée	Nappe alluviale de l'Adour Isère 90	0	0	0	26481	GAEIC PEBILLE	8196971900016	Emphase Las Viasnes	65500	AMALIES	
2020	étage 2020	Point de prélèvement fils	26465	SIPR16574_451013778	65		VEICEN-BIGORRE	0.08004948409164997	43.73000175526216	AR	26	Adour Amont (221)	Cours d'eau	ADOUR CANAUX ET SES AFFLUENTS	0	0	0	26471	GAEIC PEBILLE	8196971900016	Emphase Las Viasnes	65500	AMALIES	
2020	étage 2020	Point de prélèvement fils	26476	SIPR16574_451017635	65	PIRE	VEICEN-BIGORRE	0.08351749975010344	43.737440676236065	AR	43	Adour Amont (221)	Cours d'eau	ADOUR CANAUX ET SES AFFLUENTS	0	0	0	26471	GAEIC PEBILLE	8196971900016	Emphase Las Viasnes	65500	AMALIES	
2020	étage 2020	Point de prélèvement fils	26476	SIPR16574_451017635	65	PIRE	VEICEN-BIGORRE	0.0774087149977451726	43.6894922077451726	D	106	Adour Amont (221)	Retenue déconectée	Nappe alluviale de l'Adour Isère 90	0	0	0	26481	GAEIC PEBILLE	8196971900016	Emphase Las Viasnes	65500	AMALIES	
2020	étage 2020	Point de prélèvement fils	26476	SIPR16574_451017635	65	PIRE	VEICEN-BIGORRE	0.07714601757969017	43.388310701191819	ZC	40	Adour Amont (221)	Retenue déconectée	Nappe alluviale de l'Adour Isère 90	0	0	0	26471	GAEIC PEBILLE	8196971900016	Emphase Las Viasnes	65500	AMALIES	
2020	étage 2020	Point de prélèvement fils	26476	SIPR16574_45102148	65	ROUCAUD	VEICEN-BIGORRE	0.075015411536161925	43.812157742331061	ZM	66	Adour Amont (221)	Retenue déconectée	Nappe alluviale de l'Adour Isère 90	0	0	0	26471	GAEIC PEBILLE	8196971900016	Emphase Las Viasnes	65500	AMALIES	
2020	étage 2020	Point de prélèvement fils	26476	SIPR16574_45102148	65	FOURCEND	BAZILLAC	0.106375501498170273	43.67247374804126	IE	58	Adour Amont (221)	Retenue déconectée	Nappe alluviale de l'Adour Isère 90	0	0	0	26471	GAEIC PEBILLE	8196971900016	Emphase Las Viasnes	65500	AMALIES	
2020	étage 2020	Point de prélèvement fils	26476	SIPR16574_45102148	65	FOURCEND	CAMAILLES	0.057481339101990343	43.8072130621990343	D	106	Adour Amont (221)	Retenue déconectée	Nappe alluviale de l'Adour Isère 90	0	0	0	26481	GAEIC PEBILLE	8196971900016	Emphase Las Viasnes	65500	AMALIES	
2020	étage 2020	Point de prélèvement fils	26480	SIPR16574_45200263	65		CAMAILLES	0.082661319623982531	43.38654424053006	ZC	9	Adour Amont (221)	Retenue déconectée	Nappe alluviale de l'Adour Isère 90	0	0	0	26471	GAEIC PEBILLE	8196971900016	Emphase Las Viasnes	65500	AMALIES	
2020	étage 2020	Point de prélèvement fils	26476	SIPR16574_45200263	65	LIBRY 1	VEICEN-BIGORRE	0.08519082453269999	43.7320919201548583	ZO	15	Adour Amont (221)	Retenue déconectée	Nappe alluviale de l'Adour Isère 90	0	0	0	26481	GAEIC PEBILLE	8196971900016	Emphase Las Viasnes	65500	AMALIES	
2020	étage 2020	Point de prélèvement fils	30763	SIPR16574_45201149	65		VEICEN-BIGORRE	0.07588018118796113	43.714808989877435	ZO	15	Adour Amont (221)	Retenue déconectée	Nappe alluviale de l'Adour Isère 90	0	0	0	26471	GAEIC PEBILLE	8196971900016	Emphase Las Viasnes	65500	AMALIES	
2020	étage 2020	Point de prélèvement fils	3082	SIPR16574_452016081	65		VEICEN-BIGORRE	0.082507472499728111	43.73764563662801	AT	42	Adour Amont (221)	Retenue déconectée	Nappe alluviale de l'Adour Isère 90	0	0	0	26481	GAEIC PEBILLE	8196971900016	Emphase Las Viasnes	65500	AMALIES	
2020	étage 2020	Point de prélèvement fils	39499	SIPR16574_20190608	65	LIBRY 3	VEICEN-BIGORRE	0.082428575348997997	43.717513146550977	AT	138	Adour Amont (221)	Retenue déconectée	Nappe alluviale de l'Adour Isère 90	0	0	0	26481	GAEIC PEBILLE	8196971900016	Emphase Las Viasnes	65500	AMALIES	
2020	étage 2020	Point de prélèvement parent	26468	SIPR16574_45101580	65	LBERAS	CAMAILLES	0.081953636014569835	43.343926869992281	ZD	46	Adour Amont (221)	Cours d'eau	Canal gere par IASA de CAMAILLES	60	30 855	17	26468	GAEIC PEBILLE	8196971900016	Emphase Las Viasnes	65500	AMALIES	
2020	étage 2020	Point de prélèvement parent	26473	SIPR16574_45101602	65	BOSSY	VEICEN-BIGORRE	0.082097726728280119	43.375802440039418	AR	52	Adour Amont (221)	Cours d'eau	ADOUR CANAUX ET SES AFFLUENTS	40	32 670	18	26473	GAEIC PEBILLE	8196971900016	Emphase Las Viasnes	65500	AMALIES	
2020	étage 2020	Point de prélèvement parent	26474	SIPR16574_45201049	65	SILLO	VEICEN-BIGORRE	0.075493969591047166	43.373739239367262	ZM	117	Adour Amont (221)	Retenue déconectée	Nappe alluviale de l'Adour Isère 90	0	0	0	26481	GAEIC PEBILLE	8196971900016	Emphase Las Viasnes	65500	AMALIES	
2020	étage 2020	Point de prélèvement parent	26481	SIPR16574_45201022	65	RIEULLET	CAMAILLES	0.08724176992328114	43.381396744993114	ZC	18	Adour Amont (221)	Retenue déconectée	Nappe alluviale de l'Adour Isère 90	180	84 630	42	26481	GAEIC PEBILLE	8196971900016	Emphase Las Viasnes	65500	AMALIES	
2020	étage 2020	Point de prélèvement fils	20787	SIPR1838_5664_5661	32		CORNELLIAN	0.1651263203520114	43.6592826496706934	ZC	40	Adour Amont (221)	Cours d'eau	L'Adour	43130852600019	Village	40,00	10,53	20788	GAEIC PECASTAY	43130852600019	32400	SAINTE-MONT	
2020	étage 2020	Point de prélèvement parent	20783	SIPR1838_5664_5661	32	MOULIN DESCOUBERT	CORNELLIAN	0.15911481871993005	43.653226025850701	ZC	40	Adour Amont (221)	Cours d'eau	ADOUR CANAUX ET SES AFFLUENTS	120	72 640	40,02	20788	GAEIC PECASTAY	43130852600019	Village	32400	SAINTE-MONT	
2020	étage 2020	Point de prélèvement parent	20869	SIPR1838_32398023_32398	32	tomblille	SAINTE-MONT	0.16497925339209249	43.6492011902693829	AO	40	Adour Amont (221)	Retenue déconectée	tomblille 32398003	43130852600019	Village	40,00	10,53	20788	GAEIC PECASTAY	43130852600019	32400	SAINTE-MONT	
2020	étage 2020	Point de prélèvement parent	20709	SIPR1944_32170601_32170	32	Ray du bas	LABARTHETE	0.16058486206497808	43.69362672840302	AO	40	Adour Amont (221)	Retenue déconectée	Ray du bas 32170001	4322822000018	Malartic	40	34 000	17,89	20709	GAEIC PERISSE	4322822000018	32400	SARRAGACHES
2020	étage 2020	Point de prélèvement parent	20710	SIPR1944_32390004_32390	32	pagot	SARRAGACHES	0.073739849723191535	43.702900425064016	AO	40	Midou Amont (152)	Retenue déconectée	pagot 32390004	4322822000018	Malartic	90	25 000	13,16	20710	GAEIC PERISSE	4322822000018	32400	SARRAGACHES
2020	étage 2020	Point de prélèvement parent	20711	SIPR1944_32398001_32398	32	tomblille	SAINTE-MONT	0.16607498158149357	43.6443514278980031	AO	40	Adour Amont (221)	Retenue déconectée	tomblille 32398001	4322822000018	Malartic	40	18 000	9,47	20711	GAEIC PERISSE	4322822000018	32400	SARRAGACHES
2020	étage 2020	Point de prélèvement parent	20712	SIPR1944_32414005_32414	32	Pelle	SAINTE-MONT	0.16697760722919419	43.645847044597493	AO	40	Adour Amont (221)	Retenue déconectée	Pelle 32398011	4322822000018	Malartic	40	25 000	13,16	20712	GAEIC PERISSE	4322822000018	32400	SARRAGACHES
2020	étage 2020	Point de prélèvement parent	20713	SIPR1944_32414005_32414	32	Malartic	SARRAGACHES	0.042219875041686821	43.6487518733009369	AO	409	Midou Amont (152)	Retenue déconectée	Malartic 32414005	4322822000018	Malartic	80	13 000	6,84	20713	GAEIC PERISSE	4322822000018	32400	SARRAGACHES
2020	étage 2020	Point de prélèvement fils	24105	SIPR165428_45104500	65		MONTGAILLARD	0.11791529985296394	43.124397968680881	AII	469	Adour Amont (221)	Cours d'eau	Système Alarc	0	0	0	24089	GAEIC PEYOU	39889767800015	117	me de XI Novembre	65200	MONTGAILLARD
2020	étage 2020	Point de prélèvement fils	24106	SIPR165428_45104500	65		MONTGAILLARD	0.118151919412211	43.13186794178001	ZB	491	Adour Amont (221)	Cours d'eau	Système Alarc	0	0	0	24089	GAEIC PEYOU	39889767800015	117	me de XI Novembre	65200	MONTGAILLARD
2020	étage 2020	Point de prélèvement fils	24107	SIPR165428_45104562	65		MONTGAILLARD	0.11275307244259011	43.1251548873970734	AII	505	Adour Amont (221)	Cours d'eau	Système Alarc	0	0	0	24089	GAEIC PEYOU	39889767800015	117	me de XI Novembre	65200	MONTGAILLARD
2020	étage 2020	Point de prélèvement fils	24108	SIPR165428_45104563	65		MONTGAILLARD	0.114855206367202965	43.1216966032401016	AII	55	Adour Amont (221)	Cours d'eau	Système Alarc	0	0	0	24102	GAEIC PEYOU	39889767800015	117	me de XI Novembre	65200	MONTGAILLARD
2020	étage 2020	Point de prélèvement fils	24112	SIPR165428_45104567	65		MONTGAILLARD	0.107567851150400855	43.125923996185725	AL	57	Adour Amont (221)	Cours d'eau	L'Adour	0	0	0	24102	GAEIC PEYOU	39889767800015	117	me de XI Novembre	65200	MONTGAILLARD
2020	étage 2020	Point de prélèvement fils	24113	SIPR165428_45104568	65		MONTGAILLARD	0.112962392632899585	43.123962392632899585	AL	57	Adour Amont (221)	Cours d'eau	L'Adour	0	0	0	24089	GAEIC PEYOU	39889767800015	117	me de XI Novembre	65200	MONTGAILLARD
2020	étage 2020	Point de prélèvement fils	24114	SIPR165428_45104569	65		ORIZIAN	0.122219100717469136	43.1129745676785319	A	1013	Adour Amont (221)	Cours d'eau	Système Alarc	0	0	0	24089	GAEIC PEYOU	39889767800015	117	me de XI Novembre	65200	MONTGAILLARD
2020	étage 2020	Point de prélèvement fils	24115	SIPR165428_45104821	65		MONTGAILLARD	0.1187394774475934	43.120441850761074	AII	181	Adour Amont (221)	Cours d'eau	Système Alarc	0	0	0	24089	GAEIC PEYOU	39889767800015	117	me de XI Novembre	65200	MONTGAILLARD
2020	étage 2020	Point de prélèvement fils	24112	SIPR165428_45104828	65																			

Periode	Type de point	N° point	Nom du point de prélèvement	Dpt	Lieu-dit	Commune de point de prélèvement	Coordonnées X (WGS84)	Coordonnées Y (WGS84)	Section cadastrale	Nombers cadastrals	Primitif/déclémentaire	Nom de ressource	DBH autorisée (m³/h)	Volume (m³)	Surface (ha)	N° de point parent	Roisin sociale	SIRET	Adresse préleveur	CP	commune		
étage 2020	Point de prélèvement parent	15985	13031	40	LIDON	PUIJO-LE-PLAN	0.32793671599542764	43.82823291409665	H	142	Mdour Aval (151)	Cours d'eau	Riviere Ladon alimente PAR SAINT MICHEL ET SAINT EUGEN	30	15 000	10	15985	15985	4441387300015	1000	CHEMIN DE CASTANDET	40190	PUIJO-LE-PLAN
étage 2020	Point de prélèvement parent	15991	1038	40	BOUFIU	Mdour Aval (151)	0.3403486257489418	43.8463028424094574	G	585	Mdour Aval (151)	Cours d'eau	Ruisseau BOU FIU	30	20 000	10	15991	15991	4441387300015	1000	CHEMIN DE CASTANDET	40190	PUIJO-LE-PLAN
étage 2020	Point de prélèvement parent	1461	3188	40	POUTOU	BONTANS	0.26918661466423424	43.81654959126667	A	597	Mdour Aval (151)	Nappe d'accompagnement	NAPPE DU MDCIENE (ARMAGNAC)	80	54 000	30	1461	1461	3807167950001	345	ROUTE DU VIGNAU	40190	BORDALAT
étage 2020	Point de prélèvement parent	1532	1083	40	LACOSTE	BONTANS	0.27078156204922215	43.837851264943019	B	80	Mdour Aval (151)	Nappe d'accompagnement	NAPPE DU MDCIENE (ARMAGNAC)	50	29 250	16,25	1532	1532	3807167950001	345	ROUTE DU VIGNAU	40190	BORDALAT
étage 2020	Point de prélèvement parent	17092	7092	40	RESEAU	BOURDALAT	0.20585229167431735	43.813361674231581	B	92	Mdour Aval (151)	Réseaux de distribution	Reseau Collectif LAUREOS	30	1679 500	0	17092	17092	3437903900011	345	ROUTE DE PEYRES	40190	BORDALAT
étage 2020	Point de prélèvement parent	1847	7108	40	LITCHEE	BOURDALAT	0.24059762192635686	43.83852329448181	D	247	Mdour Aval (151)	Réseaux de distribution	Reseau Collectif LITCHEE	0	0	0	1847	1847	3807167950001	345	ROUTE DU VIGNAU	40190	BORDALAT
étage 2020	Point de prélèvement parent	1291	sanumorel_sanumorel	32	galanquet	LELIN-LAPUOLLE	0.13484099951267787	43.719355719500294	ADour Amont (221)			Retenue déconectée	jalnausq sans numérol	82	32 000	12	30913	30913	4312144020002	34400	quartier du cos	32400	SANTAMONT
étage 2020	Point de prélèvement parent	3094	3229020	32	zanet	LELIN-LAPUOLLE	0.12373582326178475	43.718673528161787	ADour Amont (221)			Retenue déconectée	zanet 3229020	82	35 000	20	30914	30914	4312144020002	34400	quartier du cos	32400	SANTAMONT
étage 2020	Point de prélèvement parent	3093	3229001	32	stourages	LELIN-LAPUOLLE	0.12514601277232489	43.716644776524189	ADour Amont (221)			Retenue déconectée	stourages 3229001	82	20 000	16	30913	30913	4312144020002	34400	quartier du cos	32400	SANTAMONT
étage 2020	Point de prélèvement parent	19123	9974	40	BENQUET	BRETAGNE-DE-MARSAN	0.30780117166816228	43.837067055422428	ADour Aval-Andon (3)			Réseaux de distribution	Reseau Collectif ASSA DE BENOUET	0	0	0	19123	19123	4441387300015	1000	ROUTE DE LA BRETAIGNE	40280	BENOUET
étage 2020	Point de prélèvement parent	15420	1046	40	COMMUNAL	VIELLE-SOUBIRAN	0.14731758921734337	44.046420454496178	ADour Aval-Andon (3)			Nappe d'accompagnement	NAPPE DU MDCIENE	30	35 200	10	15420	15420	44159260001	34400	MOULIN DE HAUT	40240	VIELLE-SOUBIRAN
étage 2020	Point de prélèvement parent	16217	1696	40	MOULIN DE HAUT	VIELLE-SOUBIRAN	0.16327497133208919	44.0122210283967429	ADour Aval-Andon (3)			Nappe d'accompagnement	VERNE LAUNET (Albhuert Estampom)	15	13 500	6	16217	16217	44159260001	34400	MOULIN DE HAUT	40240	VIELLE-SOUBIRAN
étage 2020	Point de prélèvement fils	3099	3991	65	CAIXON	CAIXON	0.02973722946252829	43.934114111431453	C	138	ADour Amont (221)	Cours d'eau	Canal gere par ASSA de LIZERT	0	0	0	26706	26706	3437903900011	345	route des Peyres	64406	ASTIÉ-DE-PAOT
étage 2020	Point de prélèvement fils	3099	3991	65	CAIXON	CAIXON	0.26704308947104713	43.934114111431453	C	134	ADour Amont (221)	Cours d'eau	Canal gere par ASSA de LIZERT	45	10 291	5,67	26706	26706	3437903900011	345	route des Peyres	64406	ASTIÉ-DE-PAOT
étage 2020	Point de prélèvement fils	26707	3991	65	CAIXON	CAIXON	0.02972686272405726	43.9342349349085106	C	138	ADour Amont (221)	Cours d'eau	Canal gere par ASSA de LIZERT	0	5 136	2,83	26707	26707	3437903900011	345	route des Peyres	64406	ASTIÉ-DE-PAOT
étage 2020	Point de prélèvement fils	26706	3991	65	CAIXON	CAIXON	0.0431172839531559916	43.49057450809289739	BW	78	ADour Amont (221)	Cours d'eau	Canal gere par ASSA de LA GRANDE PRAIRIE	0	1 506	0,83	26706	26706	3437903900011	345	route des Peyres	64406	ASTIÉ-DE-PAOT
étage 2020	Point de prélèvement parent	3099	3991	65	CAIXON	CAIXON	0.0431172839531559916	43.49057450809289739	BW	78	ADour Amont (221)	Cours d'eau	Canal gere par ASSA de LA GRANDE PRAIRIE	1	452	0,8	26706	26706	3437903900011	345	route des Peyres	64406	ASTIÉ-DE-PAOT
étage 2020	Point de prélèvement fils	29252	817	40	RESEAU	SAINTE-CRISTIE-D'ARMAGNAC	0.004279915088042584	43.78801701270993	MDour Amont (152)			Cours d'eau	MIDOUR AMONT REALIMENTE	0	0	0	20147	20147	3437903900011	343	ROUTE DE PEYRES	32730	SALLES-D'ARMAGNAC
étage 2020	Point de prélèvement fils	29253	818	40	RESEAU	SAINTE-CRISTIE-D'ARMAGNAC	0.004279915088042584	43.78801701270993	MDour Amont (152)			Cours d'eau	MIDOUR AMONT REALIMENTE	0	0	0	20147	20147	3437903900011	343	ROUTE DE PEYRES	32730	SALLES-D'ARMAGNAC
étage 2020	Point de prélèvement parent	20147	2089	30	JUZAN	SAINTE-CRISTIE-D'ARMAGNAC	0.00416181008130992697	43.7923196280187241	MDour Amont (152)			Cours d'eau	MIDOUR AMONT REALIMENTE	32	21 600	15	20147	20147	3437903900011	343	ROUTE DE PEYRES	32730	SALLES-D'ARMAGNAC
étage 2020	Point de prélèvement parent	20636	302	32	Eglise	SALLES-D'ARMAGNAC	0.041073819217085844	43.8124504052524841	B	466	MDour Amont (152)	Retenue déconectée	Eglise 3240002	42	28 000	14,4	20636	20636	3437903900011	343	ROUTE DE PEYRES	32730	SALLES-D'ARMAGNAC
étage 2020	Point de prélèvement parent	26335	3080	32	BORDES SUR LITCHEE	BORDES SUR LITCHEE	0.043044887096099352	43.261268177089133	B	605	ADour Amont (221)	Cours d'eau	LITCHEE	42	30 129	16,6	26335	26335	3437903900011	343	ROUTE DE PEYRES	32730	SALLES-D'ARMAGNAC
étage 2020	Point de distribution	29815	3483	40	COTAHIN	BRETAGNE-DE-MARSAN	0.48344026124444697	43.848096221444697	ADour Aval-Andon (3)			Réseaux de distribution	Champ captant + CITEME AU BRUC	3355688000012	429	ROUTE DE BRETAIGNE LE GRAND COTAHIN	40280	BENOUET	40280	BENOUET			
étage 2020	Point de distribution	29816	3484	40	RESEAU	BRETAGNE-DE-MARSAN	0.30780117166816228	43.837067055422428	ADour Aval-Andon (3)			Réseaux de distribution	Champ captant POMPE	3355688000012	429	ROUTE DE BRETAIGNE LE GRAND COTAHIN	40280	BENOUET	40280	BENOUET			
étage 2020	Point de distribution	29817	3486	40	RESEAU	BRETAGNE-DE-MARSAN	0.30780117166816228	43.837067055422428	ADour Aval-Andon (3)			Réseaux de distribution	Champ captant + CITEME COTAHIN	3355688000012	429	ROUTE DE BRETAIGNE LE GRAND COTAHIN	40280	BENOUET	40280	BENOUET			
étage 2020	Point de distribution	29818	3488	40	RESEAU	BRETAGNE-DE-MARSAN	0.30780117166816228	43.837067055422428	ADour Aval-Andon (3)			Réseaux de distribution	Champ captant MARSAN	3355688000012	429	ROUTE DE BRETAIGNE LE GRAND COTAHIN	40280	BENOUET	40280	BENOUET			
étage 2020	Point de distribution	29819	3489	40	RESEAU	BRETAGNE-DE-MARSAN	0.30780117166816228	43.837067055422428	ADour Aval-Andon (3)			Réseaux de distribution	Champ captant MARSAN	3355688000012	429	ROUTE DE BRETAIGNE LE GRAND COTAHIN	40280	BENOUET	40280	BENOUET			
étage 2020	Point de distribution	29820	3490	40	RESEAU	BRETAGNE-DE-MARSAN	0.30780117166816228	43.837067055422428	ADour Aval-Andon (3)			Réseaux de distribution	Champ captant MARSAN	3355688000012	429	ROUTE DE BRETAIGNE LE GRAND COTAHIN	40280	BENOUET	40280	BENOUET			
étage 2020	Point de distribution	29821	3491	40	RESEAU	BRETAGNE-DE-MARSAN	0.30780117166816228	43.837067055422428	ADour Aval-Andon (3)			Réseaux de distribution	Champ captant MARSAN	3355688000012	429	ROUTE DE BRETAIGNE LE GRAND COTAHIN	40280	BENOUET	40280	BENOUET			
étage 2020	Point de distribution	29822	3492	40	RESEAU	BRETAGNE-DE-MARSAN	0.30780117166816228	43.837067055422428	ADour Aval-Andon (3)			Réseaux de distribution	Champ captant MARSAN	3355688000012	429	ROUTE DE BRETAIGNE LE GRAND COTAHIN	40280	BENOUET	40280	BENOUET			
étage 2020	Point de distribution	29823	3493	40	RESEAU	BRETAGNE-DE-MARSAN	0.30780117166816228	43.837067055422428	ADour Aval-Andon (3)			Réseaux de distribution	Champ captant MARSAN	3355688000012	429	ROUTE DE BRETAIGNE LE GRAND COTAHIN	40280	BENOUET	40280	BENOUET			
étage 2020	Point de distribution	29824	3494	40	RESEAU	BRETAGNE-DE-MARSAN	0.30780117166816228	43.837067055422428	ADour Aval-Andon (3)			Réseaux de distribution	Champ captant MARSAN	3355688000012	429	ROUTE DE BRETAIGNE LE GRAND COTAHIN	40280	BENOUET	40280	BENOUET			
étage 2020	Point de distribution	29825	3495	40	RESEAU	BRETAGNE-DE-MARSAN	0.30780117166816228	43.837067055422428	ADour Aval-Andon (3)			Réseaux de distribution	Champ captant MARSAN	3355688000012	429	ROUTE DE BRETAIGNE LE GRAND COTAHIN	40280	BENOUET	40280	BENOUET			
étage 2020	Point de distribution	29826	3496	40	RESEAU	BRETAGNE-DE-MARSAN	0.30780117166816228	43.837067055422428	ADour Aval-Andon (3)			Réseaux de distribution	Champ captant MARSAN	3355688000012	429	ROUTE DE BRETAIGNE LE GRAND COTAHIN	40280	BENOUET	40280	BENOUET			
étage 2020	Point de distribution	29827	3497	40	RESEAU	BRETAGNE-DE-MARSAN	0.30780117166816228	43.837067055422428	ADour Aval-Andon (3)			Réseaux de distribution	Champ captant MARSAN	3355688000012	429	ROUTE DE BRETAIGNE LE GRAND COTAHIN	40280	BENOUET	40280	BENOUET			
étage 2020	Point de distribution	29828	3498	40	RESEAU	BRETAGNE-DE-MARSAN	0.30780117166816228	43.837067055422428	ADour Aval-Andon (3)			Réseaux de distribution	Champ captant MARSAN	3355688000012	429	ROUTE DE BRETAIGNE LE GRAND COTAHIN	40280	BENOUET	40280	BENOUET			
étage 2020	Point de distribution	29829	3499	40	RESEAU	BRETAGNE-DE-MARSAN	0.30780117166816228	43.837067055422428	ADour Aval-Andon (3)			Réseaux de distribution	Champ captant MARSAN	3355688000012	429	ROUTE DE BRETAIGNE LE GRAND COTAHIN	40280	BENOUET	40280	BENOUET			
étage 2020	Point de distribution	29830	3500	40	RESEAU	BRETAGNE-DE-MARSAN	0.30780117166816228	43.837067055422428	ADour Aval-Andon (3)			Réseaux de distribution	Champ captant MARSAN	3355688000012	429	ROUTE DE BRETAIGNE LE GRAND COTAHIN	40280	BENOUET	40280	BENOUET			
étage 2020	Point de distribution	29831	3501	40	RESEAU	BRETAGNE-DE-MARSAN	0.30780117166816228	43.837067055422428	ADour Aval-Andon (3)			Réseaux de distribution	Champ captant MARSAN	3355688000012	429	ROUTE DE BRETAIGNE LE GRAND COTAHIN	40280	BENOUET	40280	BENOUET			
étage 2020	Point de distribution	29832	3502	40	RESEAU	BRETAGNE-DE-MARSAN	0.30780117166816228	43.837067055422428	ADour Aval-Andon (3)			Réseaux de distribution	Champ captant MARSAN	3355688000012	429	ROUTE DE BRETAIGNE LE GRAND COTAHIN	40280	BENOUET	40280	BENOUET			
étage 2020	Point de distribution	29833	3503	40	RESEAU	BRETAGNE-DE-MARSAN	0.30780117166816228	43.837067055422428	ADour Aval-Andon (3)			Réseaux de distribution	Champ captant MARSAN	3355688000012	429	ROUTE DE BRETAIGNE LE GRAND COTAHIN	40280	BENOUET	40280	BENOUET			
étage 2020	Point de distribution	29834	3504	40	RESEAU	BRETAGNE-DE-MARSAN	0.30780117166816228	43.837067055422428	ADour Aval-Andon (3)			Réseaux de distribution	Champ captant MARSAN	3355688000012	429	ROUTE DE BRETAIGNE LE GRAND COTAHIN	40280	BENOUET	40280	BENOUET			
étage 2020	Point de distribution	29835	3505	40	RESEAU	BRETAGNE-DE-MARSAN	0.30780117166816228	43.837067055422428	ADour Aval-Andon (3)			Réseaux de distribution	Champ captant MARSAN	3355688000012	429	ROUTE DE BRETAIGNE LE GRAND COTAHIN	40280	BENOUET	40280	BENOUET			
étage 2020	Point de distribution	29836	3506	40	RESEAU	BRETAGNE-DE-MARSAN	0.30780117166816228	43.837067055422428	ADour Aval-Andon (3)														

Periode	Type de point	N° point	Nom du point de prélèvement	Dpt	Licé-dit	Commune du point de prélèvement	Coordonnées X (WGS84)	Coordonnées Y (WGS84)	Section cadastrale	Nombres cadastraux	Périmètre élémentaire	Type de ressource	Nom de ressource	Débit autorisé (m³/h)	Volume (m³)	Surface (ha)	N° de point parent	Raison sociale	SIRET	Adresse préleveur	CP	commune				
étage 2020	Point de prélèvement fils	27613076		40	ESTAMPOURQUE	HERRE	40.02658418450254872	44.0167681837423934	B	1018	Doze Aval (149)	Nappe d'accompagnement	NAPPE DU MIO-PLIO-QUAITERNAIE					14587	INDIVISION LAFFARGUE	5398619200019	PICHECAN	40310	HERRE			
étage 2020	Point de prélèvement fils	27613077	PRLI.40 3077 28666 (37908)	40	ESTAMPOURQUE	HERRE	40.018094040915120198	44.0152893656897926	B	1016	Doze Aval (149)	Nappe d'accompagnement	NAPPE DU MIO-PLIO-QUAITERNAIE					28668	INDIVISION LAFFARGUE	5398619200019	PICHECAN	40310	HERRE			
étage 2020	Point de prélèvement fils	27620301	PRLI.40 3078 28666 (37909)	40	ESTAMPOURQUE	HERRE	40.014019052412059582	44.0190367246989706	B	1016	Doze Aval (149)	Nappe d'accompagnement	NAPPE DU MIO-PLIO-QUAITERNAIE					28668	INDIVISION LAFFARGUE	5398619200019	PICHECAN	40310	HERRE			
étage 2020	Point de prélèvement fils	276213079		40	ESTAMPOURQUE	HERRE	40.0141890797901834947	44.0126820890779914	B	917	Doze Aval (149)	Nappe d'accompagnement	NAPPE DU MIO-PLIO-QUAITERNAIE					28668	INDIVISION LAFFARGUE	5398619200019	PICHECAN	40310	HERRE			
étage 2020	Point de prélèvement fils	27623081		40	ESTAMPOURQUE	HERRE	40.017394140719348547	44.0139172020917987	B	605	Doze Aval (149)	Nappe d'accompagnement	NAPPE DU MIO-PLIO-QUAITERNAIE					28668	INDIVISION LAFFARGUE	5398619200019	PICHECAN	40310	HERRE			
étage 2020	Point de prélèvement fils	27623082		40	ESTAMPOURQUE	HERRE	40.017842812385880671	44.0139172020917987	B	605	Doze Aval (149)	Nappe d'accompagnement	NAPPE DU MIO-PLIO-QUAITERNAIE					14587	INDIVISION LAFFARGUE	5398619200019	PICHECAN	40310	HERRE			
étage 2020	Point de prélèvement fils	27623083		40	ESTAMPOURQUE	HERRE	40.016317314007659494	44.0165019847178216	B	1016	Doze Aval (149)	Nappe d'accompagnement	NAPPE DU MIO-PLIO-QUAITERNAIE					14587	INDIVISION LAFFARGUE	5398619200019	PICHECAN	40310	HERRE			
étage 2020	Point de prélèvement fils	27623084		40	ESTAMPOURQUE	HERRE	40.01966402802328942	44.0196640280232894	B	1018	Doze Aval (149)	Nappe d'accompagnement	NAPPE DU MIO-PLIO-QUAITERNAIE					14587	INDIVISION LAFFARGUE	5398619200019	PICHECAN	40310	HERRE			
étage 2020	Point de prélèvement fils	27634301	PRLI.40 3095 19581 (37907)	40	PICHE-CAMP	HERRE	40.06834885557634195	44.035119757718084	A	6	Doze Aval (149)	Nappe d'accompagnement	NAPPE DU MIO-PLIO-QUAITERNAIE					19581	INDIVISION LAFFARGUE	5398619200019	PICHECAN	40310	HERRE			
étage 2020	Point de prélèvement fils	276353096		40	PICHE-CAMP	HERRE	40.069656726094987219	44.069656726094987219	A	524	Doze Aval (149)	Nappe d'accompagnement	NAPPE DU MIO-PLIO-QUAITERNAIE					19581	INDIVISION LAFFARGUE	5398619200019	PICHECAN	40310	HERRE			
étage 2020	Point de prélèvement fils	276363097		40	PICHE-CAMP	HERRE	40.067849521942848126	44.0682116140997522	A	524	Doze Aval (149)	Nappe d'accompagnement	NAPPE DU MIO-PLIO-QUAITERNAIE					19581	INDIVISION LAFFARGUE	5398619200019	PICHECAN	40310	HERRE			
étage 2020	Point de prélèvement fils	276373098		40	PICHE-CAMP	HERRE	40.06683617886422504	44.0682116140997522	A	524	Doze Aval (149)	Nappe d'accompagnement	NAPPE DU MIO-PLIO-QUAITERNAIE					19581	INDIVISION LAFFARGUE	5398619200019	PICHECAN	40310	HERRE			
étage 2020	Point de prélèvement fils	276383099		40	PICHE-CAMP	HERRE	40.066536726094987219	44.0682116140997522	A	524	Doze Aval (149)	Nappe d'accompagnement	NAPPE DU MIO-PLIO-QUAITERNAIE					19581	INDIVISION LAFFARGUE	5398619200019	PICHECAN	40310	HERRE			
étage 2020	Point de prélèvement fils	2808511450		40	ESTAMPOURQUE	HERRE	40.015293972666735092	44.014141789073462	B	22	Doze Aval (149)	Nappe d'accompagnement	NAPPE DU MIO-PLIO-QUAITERNAIE					14596	INDIVISION LAFFARGUE	5398619200019	PICHECAN	40310	HERRE			
étage 2020	Point de prélèvement fils	2809011727		40	ESTAMPOURQUE	HERRE	40.019331484619812326	44.015717260841174	B	1018	Doze Aval (149)	Nappe d'accompagnement	NAPPE DU MIO-PLIO-QUAITERNAIE					14596	INDIVISION LAFFARGUE	5398619200019	PICHECAN	40310	HERRE			
étage 2020	Point de prélèvement fils	280911728		40	PICHE-CAMP	HERRE	40.065917919257828529	44.065917919257828529	A	524	Doze Aval (149)	Nappe d'accompagnement	NAPPE DU MIO-PLIO-QUAITERNAIE					14596	INDIVISION LAFFARGUE	5398619200019	PICHECAN	40310	HERRE			
étage 2020	Point de prélèvement fils	2804415116		40	ESTAMPOURQUE	HERRE	40.012092923062552624	44.013721751707329	B	917	Doze Aval (149)	Nappe d'accompagnement	NAPPE DU MIO-PLIO-QUAITERNAIE					28668	INDIVISION LAFFARGUE	5398619200019	PICHECAN	40310	HERRE			
étage 2020	Point de prélèvement fils	3262730309		40	AYGUE-CLARE SUD	HERRE	40.07546041276586444	44.0294951078053742	A	382	Doze Aval (149)	Nappe d'accompagnement	NAPPE DU MIO-PLIO-QUAITERNAIE					38271	INDIVISION LAFFARGUE	5398619200019	PICHECAN	40310	HERRE			
étage 2020	Point de prélèvement fils	3292830310		40	AYGUE-CLARE SUD	HERRE	40.074415145817519309	44.02923838998976	A	382	Doze Aval (149)	Nappe d'accompagnement	NAPPE DU MIO-PLIO-QUAITERNAIE					38271	INDIVISION LAFFARGUE	5398619200019	PICHECAN	40310	HERRE			
étage 2020	Point de prélèvement fils	3292930311		40	AYGUE-CLARE SUD	HERRE	40.0762100987782199	44.028820648783189	A	382	Doze Aval (149)	Nappe d'accompagnement	NAPPE DU MIO-PLIO-QUAITERNAIE					38271	INDIVISION LAFFARGUE	5398619200019	PICHECAN	40310	HERRE			
étage 2020	Point de prélèvement fils	3297130312		40	AYGUE-CLARE SUD	HERRE	40.07576799416960008	44.02799636477138	A	382	Doze Aval (149)	Nappe d'accompagnement	NAPPE DU MIO-PLIO-QUAITERNAIE					38271	INDIVISION LAFFARGUE	5398619200019	PICHECAN	40310	HERRE			
étage 2020	Point de prélèvement fils	3297230313		40	AYGUE-CLARE SUD	HERRE	40.074458849938059706	44.028926188856752	A	382	Doze Aval (149)	Nappe d'accompagnement	NAPPE DU MIO-PLIO-QUAITERNAIE					38271	INDIVISION LAFFARGUE	5398619200019	PICHECAN	40310	HERRE			
étage 2020	Point de prélèvement fils	3297303139		40	AYGUE-CLARE SUD	ESTIGARDE	40.080081219609896148	44.02002752757474	C	520	Doze Aval (149)	Nappe d'accompagnement	NAPPE DU MIO-PLIO-QUAITERNAIE					38271	INDIVISION LAFFARGUE	5398619200019	PICHECAN	40310	HERRE			
étage 2020	Point de prélèvement fils	3912103018		40	AYGUE-CLARE SUD	HERRE	40.0762100987782199	44.028820648783189	A	382	Doze Aval (149)	Nappe d'accompagnement	NAPPE DU MIO-PLIO-QUAITERNAIE					38271	INDIVISION LAFFARGUE	5398619200019	PICHECAN	40310	HERRE			
étage 2020	Point de prélèvement fils	3913149151		40	AYGUE-CLARE	HERRE	40.072856653762351595	44.026267006989803	A	382	Doze Aval (149)	Nappe d'accompagnement	NAPPE DU MIO-PLIO-QUAITERNAIE					38271	INDIVISION LAFFARGUE	5398619200019	PICHECAN	40310	HERRE			
étage 2020	Point de prélèvement fils	3917102045		40	AYGUE-CLARE	HERRE	40.072484315185867637	44.0236158471977506	A	382	Doze Aval (149)	Nappe d'accompagnement	NAPPE DU MIO-PLIO-QUAITERNAIE					38271	INDIVISION LAFFARGUE	5398619200019	PICHECAN	40310	HERRE			
étage 2020	Point de prélèvement fils	3918149096		40	AYGUE-CLARE SUD	HERRE	40.070705217654095194	44.023047682971461	A	382	Doze Aval (149)	Nappe d'accompagnement	NAPPE DU MIO-PLIO-QUAITERNAIE					38271	INDIVISION LAFFARGUE	5398619200019	PICHECAN	40310	HERRE			
étage 2020	Point de prélèvement fils	3919149097		40	ESTAMPOURQUE	HERRE	40.019073189297531264	44.019073189297531264	B	1018	Doze Aval (149)	Nappe d'accompagnement	NAPPE DU MIO-PLIO-QUAITERNAIE					125	88 000	25	39869	INDIVISION LAFFARGUE	5398619200019	PICHECAN	40310	HERRE
étage 2020	Point de prélèvement fils	4490611116		40	ESTAMPOURQUE	HERRE	40.0163217664291389	44.01261866417475	B	605	Doze Aval (149)	Nappe d'accompagnement	NAPPE DU MIO-PLIO-QUAITERNAIE					14596	INDIVISION LAFFARGUE	5398619200019	PICHECAN	40310	HERRE			
étage 2020	Point de prélèvement parent	1985143044		40	PICHE-CAMP	HERRE	40.0664103461833259722	44.0138138531053996	A	524	Doze Aval (149)	Nappe d'accompagnement	NAPPE DU MIO-PLIO-QUAITERNAIE					180	21 200	60	19851	INDIVISION LAFFARGUE	5398619200019	PICHECAN	40310	HERRE
étage 2020	Point de prélèvement parent	PRLI.40 2220 14596 (1173)	28668	40	ESTAMPOURQUE	HERRE	40.01907989082807747	44.0141189361794392	B	605	Doze Aval (149)	Nappe d'accompagnement	NAPPE DU MIO-PLIO-QUAITERNAIE					28668	INDIVISION LAFFARGUE	5398619200019	PICHECAN	40310	HERRE			
étage 2020	Point de prélèvement parent	2990936397		40	RISEAU	HERRE	40.0378863748364502694	44.020403426141391	A	382	Doze Aval (149)	Réseau de distribution	Champ captan + Cieme AYGUE CLARE SUD					31993	INDIVISION LAFFARGUE	5398619200019	PICHECAN	40310	HERRE			
étage 2020	Point de prélèvement parent	3126330399		40	AYGUE-CLARE SUD	HERRE	40.07734996457210295	44.0298165453991713	A	382	Doze Aval (149)	Nappe d'accompagnement	NAPPE DU MIO-PLIO-QUAITERNAIE					28668	INDIVISION LAFFARGUE	5398619200019	PICHECAN	40310	HERRE			
étage 2020	Point de prélèvement parent	3887303108	3108 - 3108 - 1186 (36397)	40	AYGUE-CLARE SUD	HERRE	40.075062674306845184	44.011454389603099	A	382	Doze Aval (149)	Nappe d'accompagnement	NAPPE DU MIO-PLIO-QUAITERNAIE					74	19 450	22	38873	INDIVISION LAFFARGUE	5398619200019	PICHECAN	40310	HERRE
étage 2020	Point de distribution	PRLI.40 2019 1912 1024	3108 - 3108 - 1186 (36397)	40	AYGUE-CLARE SUD	HERRE	40.075062674306845184	44.011454389603099	A	382	Doze Aval (149)	Nappe d'accompagnement	NAPPE DU MIO-PLIO-QUAITERNAIE					74	19 450	22	38873	INDIVISION LAFFARGUE	5398619200019	PICHECAN	40310	HERRE
étage 2020	Point de distribution	PRLI.40 33374 33374 (4333)	3108 - 3108 - 1186 (36397)	40	RISEAU	HERRE	40.07734996457210295	44.0298165453991713	A	382	Doze Aval (149)	Réseau de distribution	Champ captan + Cieme AYGUE CLARE SUD					31993	INDIVISION LAFFARGUE	5398619200019	PICHECAN	40310	HERRE			
étage 2020	Point de distribution	PRLI.40 33374 33374 (4333)	3108 - 3108 - 1186 (36397)	40	RISEAU	HERRE	40.07734996457210295	44.0298165453991713	A	382	Doze Aval (149)	Réseau de distribution	Champ captan + Cieme AYGUE CLARE SUD					31993	INDIVISION LAFFARGUE	5398619200019	PICHECAN	40310	HERRE			
étage 2020	Point de distribution	PRLI.40 33374 33374 (4333)	3108 - 3108 - 1186 (36397)	40	RISEAU	HERRE	40.07734996457210295	44.0298165453991713	A	382	Doze Aval (149)	Réseau de distribution	Champ captan + Cieme AYGUE CLARE SUD					31993	INDIVISION LAFFARGUE	5398619200019	PICHECAN	40310	HERRE			
étage 2020	Point de distribution	PRLI.40 33374 33374 (4333)	3108 - 3108 - 1186 (36397)	40	RISEAU	HERRE	40.07734996457210295	44.0298165453991713	A	382	Doze Aval (149)	Réseau de distribution	Champ captan + Cieme AYGUE CLARE SUD					31993	INDIVISION LAFFARGUE	5398619200019	PICHECAN	40310	HERRE			
étage 2020	Point de distribution	PRLI.40 33374 33374 (4333)	3108 - 3108 - 1186 (36397)	40	RISEAU	HERRE	40.07734996457210295	44.0298165453991713	A	382	Doze Aval (149)	Réseau de distribution	Champ captan + Cieme AYGUE CLARE SUD					31993	INDIVISION LAFFARGUE	5398619200019	PICHECAN	40310	HERRE			
étage 2020	Point de distribution	PRLI.40 33374 33374 (4333)	3108 - 3108 - 1186 (36397)	40	RISEAU	HERRE	40.07734996457210295	44.0298165453991713	A	382	Doze Aval (149)	Réseau de distribution	Champ captan + Cieme AYGUE CLARE SUD					31993	INDIVISION LAFFARGUE	5398619200019	PICHECAN	40310	HERRE			
étage 2020	Point de distribution	PRLI.40 33374 33374 (4333)	3108 - 3108 - 1186 (36397)	40	RISEAU	HERRE	40.07734996457210295	44.0298165453991713	A	382	Doze Aval (149)	Réseau de distribution	Champ captan + Cieme AYGUE CLARE SUD					31993	INDIVISION LAFFARGUE	53						

Année	Période	Type de point	N° point	Nom du point de prélevement	Dpt	Licé-dit	Commune du point de prélevement	Coordonnées X (WGS84)	Coordonnées Y (WGS84)	Section cadastrale	Nom du propriétaire	Périmètre élémentaire	Type de ressource	Nom de ressource	Débit autorisé (m³/h)	Volume (m³)	Surface (ha)	N° de point parent	Raison sociale	SIRET	Adresse préleveur	CP	commune
	étage 2020	Point de prélevement parent	24399	ASPRIL65470_65200224	85	SIARROUY	SIARROUY	03.044057810625514	43.238846723546089	B	148	Adour (Aunon (21))	Nappe d'accompagnement	Nappe alluviale de l'Adour Isère	140	21 016	10,43	24399	SIFORGLIS VIES FRANCOISE	45147318000	Route de Lahitte	67000	MAUBOURGUET
	étage 2020	Point de prélevement parent	24404	ASPRIL65470_65200191	85	SIARROUY	SIARROUY	03.057286724032744	43.23904780271195	D	153	Adour (Aunon (21))	Nappe d'accompagnement	Nappe alluviale de l'Adour Isère	80	30 225	15	24404	SIFORGLIS VIES FRANCOISE	45147318000	Route de Lahitte	67000	MAUBOURGUET
	étage 2020	Point de prélevement parent	24434	ASPRIL65470_65200191	85	GOUSSOISE	SOUPROSSE	03.003190478047457	43.23977170635174	FD	299	Aire Aval-Aunon (3)	Nappe d'accompagnement	Nappe alluviale de l'Adour Isère	200	12 312	6,43	24434	SIFORGLIS VIES FRANCOISE	45147318000	ROUTE DE CAUNA AUBETERRE	65200	SOUPROSSE
	étage 2020	Point de prélevement parent	17655	17655-3075	85	RISEAU	SOUPROSSE	03.0815358781973662	43.23945988386935	K	162	Aire Aval-Aunon (3)	Nappe d'accompagnement	NAPPE ALLUVIALE DES TERRASSES ANCIENNES	80	16 164	8,98	17655	JUSTES DIDIER	32382042000	1057 ROUTE DE CAUNA AUBETERRE	40250	SOUPROSSE
	étage 2020	Point de prélevement fils	28010	ASPRIL65470_65200191	85	ASC AZERIES	ASC AZERIES	03.148081520956147	43.2396535782453	C	0	Aire Aval-Aunon (3)	Réseau de distribution	Reseau Collectif COMMUNE DE SOUPROSSE	0	0	0	17655	JUSTES DIDIER	32382042000	1057 ROUTE DE CAUNA AUBETERRE	40250	SOUPROSSE
	étage 2020	Point de prélevement fils	29213	ASPRIL65470_65200191	85	ASC AZERIES	ASC AZERIES	03.0519249491319626	43.239639004148052	C	0	Lotus-Arrons-Étannes (22)	Cours d'eau	LOUET REALIMENTE	0	0	0	21188	JUSTON MICHEL	33926037000	0 Chemin Mongaché	67000	ASC AZERIES
	étage 2020	Point de prélevement fils	42715	ASPRIL65470_65200191	85	VILLEFRANQUE	VILLEFRANQUE	03.0006177698242490769	43.238800404931717	A	107	Adour (Aunon (21))	Nappe d'accompagnement	Nappe alluviale de l'Adour hors Isère	0	0	0	24412	JUSTON MICHEL	39948671000	0 Chemin Mongaché	67000	ASC AZERIES
	étage 2020	Point de prélevement parent	21188	9882_2003_902_62_1_991	85	ASC AZERIES	ASC AZERIES	03.0178849544480154123	43.2389666706236735	C	0	Lotus-Arrons-Étannes (22)	Cours d'eau	LOUET REALIMENTE	5	3 096	1,8	21188	JUSTON MICHEL	39948671000	0 Chemin Mongaché	67000	ASC AZERIES
	étage 2020	Point de prélevement parent	24411	ASPRIL65470_65200191	85	gas du grès	ASC AZERIES	03.023200414960809394	43.249787008488259	FD	5	Lotus-Arrons-Étannes (22)	Réseau d'égout	En la Croix Reine Mith	49	29 000	18	24411	JUSTON MICHEL	39948671000	0 Chemin Mongaché	67000	ASC AZERIES
	étage 2020	Point de prélevement parent	24412	ASPRIL65470_65200191	85	ASC AZERIES	ASC AZERIES	03.004110546472815404	43.2417404091291544	FD	5	CAUSSE	Nappe d'accompagnement	Nappe alluviale de l'Adour hors Isère	45	29 056	14,4	24412	JUSTON MICHEL	39948671000	0 Chemin Mongaché	67000	ASC AZERIES
	étage 2020	Point de prélevement parent	2004	2004_2019_909_19_1_002	32	HIAJOU	PEYRUSSE-VILLE	03.18386032410290238	43.6237770996643	B89	9	Mdour Aunon (152)	Cours d'eau	RIBERITTE REALIMENTE	25	20 100	13,33	2004	STRABO JACQUES	41784720000	0Iganac	32230	PEYRUSSE-VILLE
	étage 2020	Point de prélevement fils	24414	ASPRIL65470_652001336	85	MAUBOURGUET	MAUBOURGUET	03.0323226249956620099	43.404666716377146	AN	5	Adour (Aunon (21))	Nappe d'accompagnement	Nappe alluviale de l'Adour Isère	90	0	0	24413	ABADIE JEAN JACQUES	41912319000	02 AVENUE PETITE VITASSE	67000	MAUBOURGUET
	étage 2020	Point de prélevement fils	24415	ASPRIL65470_652001336	85	MAUBOURGUET	MAUBOURGUET	03.0460732037882780599	43.41341580082780599	AD	104	Adour (Aunon (21))	Nappe d'accompagnement	Nappe alluviale de l'Adour Isère	90	0	0	24413	ABADIE JEAN JACQUES	41912319000	02 AVENUE PETITE VITASSE	67000	MAUBOURGUET
	étage 2020	Point de prélevement fils	24416	ASPRIL65470_652001336	85	MAUBOURGUET	MAUBOURGUET	03.041166224401246032	43.413913965681391	D	29	Adour (Aunon (21))	Nappe d'accompagnement	Nappe alluviale de l'Adour Isère	90	0	0	24413	ABADIE JEAN JACQUES	41912319000	02 AVENUE PETITE VITASSE	67000	MAUBOURGUET
	étage 2020	Point de prélevement fils	24418	ASPRIL65470_652001336	85	MAUBOURGUET	MAUBOURGUET	03.049780563372511662	43.4157137398866	D	265	Adour (Aunon (21))	Nappe d'accompagnement	Nappe alluviale de l'Adour Isère	90	0	0	24413	ABADIE JEAN JACQUES	41912319000	02 AVENUE PETITE VITASSE	67000	MAUBOURGUET
	étage 2020	Point de prélevement fils	24419	ASPRIL65470_652001336	85	MAUBOURGUET	MAUBOURGUET	03.02050350817280178	43.414693155011753	D	41	Adour (Aunon (21))	Nappe d'accompagnement	Nappe alluviale de l'Adour Isère	90	0	0	24413	ABADIE JEAN JACQUES	41912319000	02 AVENUE PETITE VITASSE	67000	MAUBOURGUET
	étage 2020	Point de prélevement fils	24420	ASPRIL65470_652001336	85	MAUBOURGUET	MAUBOURGUET	03.01787956041129296	43.414662197384271	D	85	Adour (Aunon (21))	Nappe d'accompagnement	Nappe alluviale de l'Adour Isère	90	0	0	24413	ABADIE JEAN JACQUES	41912319000	02 AVENUE PETITE VITASSE	67000	MAUBOURGUET
	étage 2020	Point de prélevement fils	24421	ASPRIL65470_652001336	85	MAUBOURGUET	MAUBOURGUET	03.02311271025299841	43.414662197384271	ZH	1	Adour (Aunon (21))	Nappe d'accompagnement	Nappe alluviale de l'Adour Isère	90	0	0	24413	ABADIE JEAN JACQUES	41912319000	02 AVENUE PETITE VITASSE	67000	MAUBOURGUET
	étage 2020	Point de prélevement fils	24422	ASPRIL65470_652001336	85	LA PALE	CAIXON	03.02328254722846988	43.414262489910388	B	140	Adour (Aunon (21))	Nappe d'accompagnement	Nappe alluviale de l'Adour Isère	90	0	0	24421	ABANDES LHOIRE YVES	41913907600	4 Chemin du Lys	65000	SAOULS
	étage 2020	Point de prélevement fils	24423	ASPRIL65470_652001336	85	VIC-EN-BIGORRE	VIC-EN-BIGORRE	03.044968912497590797	43.408703653782332	BW	29	Adour (Aunon (21))	Cours d'eau	Canal gere par l'ASA de la GRANDE PRAIRIE	0	0	0	24423	ABANDES LHOIRE YVES	41913907600	4 Chemin du Lys	65000	SAOULS
	étage 2020	Point de prélevement fils	24424	ASPRIL65470_652001336	85	VIC-EN-BIGORRE	VIC-EN-BIGORRE	03.045219502011803499	43.4083430097329293	BW	99	Adour (Aunon (21))	Cours d'eau	Canal gere par l'ASA de la GRANDE PRAIRIE	0	0	0	24423	ABANDES LHOIRE YVES	41913907600	4 Chemin du Lys	65000	SAOULS
	étage 2020	Point de prélevement fils	24425	ASPRIL65470_652001336	85	VIC-EN-BIGORRE	VIC-EN-BIGORRE	03.026225493963121947	43.417095938578864	BW	73	Adour (Aunon (21))	Cours d'eau	Canal gere par l'ASA de la GRANDE PRAIRIE	0	0	0	24423	ABANDES LHOIRE YVES	41913907600	4 Chemin du Lys	65000	SAOULS
	étage 2020	Point de prélevement fils	24426	ASPRIL65470_652001336	85	VIC-EN-BIGORRE	VIC-EN-BIGORRE	03.044167303651593302	43.407259146719413	BW	77	Adour (Aunon (21))	Cours d'eau	Canal gere par l'ASA de la GRANDE PRAIRIE	0	0	0	24423	ABANDES LHOIRE YVES	41913907600	4 Chemin du Lys	65000	SAOULS
	étage 2020	Point de prélevement fils	24428	ASPRIL65470_652001336	85	VIC-EN-BIGORRE	VIC-EN-BIGORRE	03.041982871332028042	43.406515443924603	BW	81	Adour (Aunon (21))	Cours d'eau	Canal gere par l'ASA de la GRANDE PRAIRIE	0	0	0	24423	ABANDES LHOIRE YVES	41913907600	4 Chemin du Lys	65000	SAOULS
	étage 2020	Point de prélevement fils	24429	ASPRIL65470_652001336	85	DUPRES	VIC-EN-BIGORRE	03.040493591081838404	43.4129609967842572	BA	67	Adour (Aunon (21))	Cours d'eau	Canal gere par l'ASA de la GRANDE PRAIRIE	0	0	0	24423	ABANDES LHOIRE YVES	41913907600	4 Chemin du Lys	65000	SAOULS
	étage 2020	Point de prélevement fils	24430	ASPRIL65470_652001336	85	PRELIE BORC	VIC-EN-BIGORRE	03.040729025961064508	43.41808902917451030	BW	0	Adour (Aunon (21))	Cours d'eau	Canal gere par l'ASA de la GRANDE PRAIRIE	0	0	0	24423	ABANDES LHOIRE YVES	41913907600	4 Chemin du Lys	65000	SAOULS
	étage 2020	Point de prélevement fils	24431	ASPRIL65470_652001336	85	PRELIE BORC	VIC-EN-BIGORRE	03.040801671644526206	43.411112467936906	BW	34	Adour (Aunon (21))	Cours d'eau	Canal gere par l'ASA de la GRANDE PRAIRIE	0	0	0	24423	ABANDES LHOIRE YVES	41913907600	4 Chemin du Lys	65000	SAOULS
	étage 2020	Point de prélevement fils	24433	ASPRIL65470_652001336	85	PRELIE	VIC-EN-BIGORRE	03.045572959448040915	43.413115027335421	BA	68	Adour (Aunon (21))	Cours d'eau	Canal gere par l'ASA de la GRANDE PRAIRIE	0	0	0	24423	ABANDES LHOIRE YVES	41913907600	4 Chemin du Lys	65000	SAOULS
	étage 2020	Point de prélevement fils	24434	ASPRIL65470_652001336	85	BAUOT	VIC-EN-BIGORRE	03.032822634644646367	43.4189145424646367	AD	0	Adour (Aunon (21))	Cours d'eau	Canal gere par l'ASA de la GRANDE PRAIRIE	0	0	0	24423	ABANDES LHOIRE YVES	41913907600	4 Chemin du Lys	65000	SAOULS
	étage 2020	Point de prélevement fils	24435	ASPRIL65470_652001336	85	VIC-EN-BIGORRE	VIC-EN-BIGORRE	03.05668841731400108	43.40367326726628	ZE	16	Adour (Aunon (21))	Nappe d'accompagnement	Nappe alluviale de l'Adour hors Isère	0	0	0	24420	ABANDES LHOIRE YVES	41913907600	4 Chemin du Lys	65000	SAOULS
	étage 2020	Point de prélevement fils	24436	ASPRIL65470_652001336	85	VIC-EN-BIGORRE	VIC-EN-BIGORRE	03.05668841731400108	43.40367326726628	ZE	17	Adour (Aunon (21))	Nappe d'accompagnement	Nappe alluviale de l'Adour hors Isère	0	0	0	24420	ABANDES LHOIRE YVES	41913907600	4 Chemin du Lys	65000	SAOULS
	étage 2020	Point de prélevement fils	24437	ASPRIL65470_652001336	85	VIC-EN-BIGORRE	VIC-EN-BIGORRE	03.05668841731400108	43.40367326726628	ZE	17	Adour (Aunon (21))	Nappe d'accompagnement	Nappe alluviale de l'Adour hors Isère	0	0	0	24420	ABANDES LHOIRE YVES	41913907600	4 Chemin du Lys	65000	SAOULS
	étage 2020	Point de prélevement fils	24438	ASPRIL65470_652001336	85	VIC-EN-BIGORRE	VIC-EN-BIGORRE	03.05668841731400108	43.40367326726628	ZE	17	Adour (Aunon (21))	Nappe d'accompagnement	Nappe alluviale de l'Adour hors Isère	0	0	0	24420	ABANDES LHOIRE YVES	41913907600	4 Chemin du Lys	65000	SAOULS
	étage 2020	Point de prélevement fils	24439	ASPRIL65470_652001336	85	VIC-EN-BIGORRE	VIC-EN-BIGORRE	03.05668841731400108	43.40367326726628	ZE	17	Adour (Aunon (21))	Nappe d'accompagnement	Nappe alluviale de l'Adour hors Isère	0	0	0	24420	ABANDES LHOIRE YVES	41913907600	4 Chemin du Lys	65000	SAOULS
	étage 2020	Point de prélevement fils	24440	ASPRIL65470_652001336	85	VIC-EN-BIGORRE	VIC-EN-BIGORRE	03.05668841731400108	43.40367326726628	ZE	17	Adour (Aunon (21))	Nappe d'accompagnement	Nappe alluviale de l'Adour hors Isère	0	0	0	24420	ABANDES LHOIRE YVES	41913907600	4 Chemin du Lys	65000	SAOULS
	étage 2020	Point de prélevement fils	24441	ASPRIL65470_652001336	85	VIC-EN-BIGORRE	VIC-EN-BIGORRE	03.05668841731400108	43.40367326726628	ZE	17	Adour (Aunon (21))	Nappe d'accompagnement	Nappe alluviale de l'Adour hors Isère	0	0	0	24420	ABANDES LHOIRE YVES	41913907600	4 Chemin du Lys	65000	SAOULS
	étage 2020	Point de prélevement fils	24442	ASPRIL65470_652001336	85	VIC-EN-BIGORRE	VIC-EN-BIGORRE	03.05668841731400108	43.40367326726628	ZE	17	Adour (Aunon (21))	Nappe d'accompagnement	Nappe alluviale de l'Adour hors Isère	0	0	0	24420	ABANDES LHOIRE YVES	41913907600	4 Chemin du Lys	65000	SAOULS
	étage 2020	Point de prélevement fils	24443	ASPRIL65470_652001336	85	VIC-EN-BIGORRE	VIC-EN-BIGORRE	03.05668841731400108	43.40367326726628	ZE	17	Adour (Aunon (21))	Nappe d'accompagnement	Nappe alluviale de l'Adour hors Isère	0	0	0	24420	ABANDES LHOIRE YVES	41913907600	4 Chemin du Lys	65000	SAOULS
	étage 2020	Point de prélevement fils	24444	ASPRIL65470_652001336	85	VIC-EN-BIGORRE	VIC-EN-BIGORRE	03.05668841731400108	43.40367326726628	ZE	17	Adour (Aunon (21))	Nappe d'accompagnement	Nappe alluviale de l'Adour hors Isère	0	0	0	24420	ABANDES LHOIRE YVES	41913907600	4 Chemin du Lys	65000	SAOULS
	étage 2020</																						

Année	Période	Type de point	N° point	Nom du point de prélevement	Dpt	Licé-dit	Commune du point de prélevement	Coordonnées X (WGS84)	Coordonnées Y (WGS84)	Section cadastrale	Nom du cadastre	Prénoms (élémentaire)	Type de ressource	Nom de ressource	Débit autorisé (m³/h)	Volume (m³)	Surface (ha)	N° de point parent	Raison sociale	SIRET	Adresse préleveur	CP	commune
2020	étage 2020	Point de prélevement parent	16602/1312	POUYRETOUR SAINT-GOR	AK		SAINT-GOR	40.203646672311883743	44.78725674354464	AK	127	Duizeuil (149)	Cours d'eau	Riviere CHOY	20	9 450	4,2	16602/	ABAY SYLVAIN	789545440001	21	CAJOP	40120SAINT-GOR
2020	étage 2020	Point de prélevement parent	17809/8496	RESEAU SAINT-GOR			SAINT-GOR	40.2361060307202598	44.80672822858439			Duizeuil (149)	Réseau de distribution	Reseau Collectif CUMA LA LAINNE	0	0	0	17809/	ABAY SYLVAIN	789545440001	21	CAJOP	40120SAINT-GOR
2020	étage 2020	Point de prélevement parent	17809/8496	RESEAU SAINT-GOR			SAINT-GOR	40.2361060307202598	44.80672822858439			Duizeuil (149)	Réseau de distribution	Reseau Collectif CUMA LA LAINNE	0	0	0	17809/	ABAY SYLVAIN	789545440001	21	CAJOP	40120SAINT-GOR
2020	étage 2020	Point de prélevement parent	17813/5502	RESEAU SAINT-GOR			SAINT-GOR	40.2361060307202598	44.80672822858439			Duizeuil (149)	Réseau de distribution	Reseau Collectif PIVOI CUMA AYGUELONGUE	0	0	0	17813/	ABAY SYLVAIN	789545440001	21	CAJOP	40120SAINT-GOR
2020	étage 2020	Point de prélevement parent	39703/7000	SARROIT SAINT-GOR	AM		SARROIT	40.2306861138748086	44.06811180489943	AM	363	Duizeuil (149)	Nappe d'accompagnement	NAPPE DU MIQ-PLQ-OJ-ETERNARE	32	31 680	9	39703/	ABAY SYLVAIN	789545440001	21	CAJOP	40120SAINT-GOR
2020	étage 2020	Point de distribution	29413/1188229	RESEAU RION-DES-LANDES			RION-DES-LANDES	43.914214898229	43.914214898229			Aval-Campagne (141)	Réseau de distribution	Champ captant CHARROT	0	0	0	29413/	FREDERIC ELISABETH	381890530001	76S	CHIEMIN DE LOUPIN	40465PONTONX-SAUR-LADOUR
2020	étage 2020	Point de prélevement fils	27907/8449	RESEAU RION-DES-LANDES	K		RION-DES-LANDES	43.9601292187045863	43.9601292187045863	K	121	Aval-Campagne (141)	Nappe d'accompagnement	NAPPE DU MIQ-PLQ-OJ-ETERNARE	0	0	0	27907/	ABAY SYLVAIN FREDERIC	381890530001	76S	CHIEMIN DE LOUPIN	40465PONTONX-SAUR-LADOUR
2020	étage 2020	Point de prélevement parent	14947/7045	RESEAU RION-DES-LANDES	K		RION-DES-LANDES	43.9611266176609529	43.9611266176609529	K	115	Aval-Campagne (141)	Nappe d'accompagnement	NAPPE DU MIQ-PLQ-OJ-ETERNARE	25	18 425	6,7	14947/	ABAY SYLVAIN FREDERIC	381890530001	76S	CHIEMIN DE LOUPIN	40465PONTONX-SAUR-LADOUR
2020	étage 2020	Point de prélevement parent	14928/764	RESEAU RION-DES-LANDES	K		RION-DES-LANDES	43.96123876047433097	43.96123876047433097	K	410	Aval-Campagne (141)	Nappe d'accompagnement	NAPPE DU MIQ-PLQ-OJ-ETERNARE	25	17 875	6,5	14928/	ABAY SYLVAIN FREDERIC	381890530001	76S	CHIEMIN DE LOUPIN	40465PONTONX-SAUR-LADOUR
2020	étage 2020	Point de prélevement parent	14939/3754	RESEAU RION-DES-LANDES	H		ARZOBOROM	43.9487308759953419	43.947763489261022	H	334	Aval-Campagne (141)	Nappe d'accompagnement	NAPPE DU MIQ-PLQ-OJ-ETERNARE	40	15 009	6	14939/	ABAY SYLVAIN FREDERIC	381890530001	76S	CHIEMIN DE LOUPIN	40465PONTONX-SAUR-LADOUR
2020	étage 2020	Point de prélevement parent	14946/780	RESEAU RION-DES-LANDES	H		ARZOBOROM	43.9487308759953419	43.947763489261022	H	334	Aval-Campagne (141)	Nappe d'accompagnement	NAPPE DU MIQ-PLQ-OJ-ETERNARE	40	29 435	10,4	14946/	ABAY SYLVAIN FREDERIC	381890530001	76S	CHIEMIN DE LOUPIN	40465PONTONX-SAUR-LADOUR
2020	étage 2020	Point de prélevement parent	14946/780	RESEAU RION-DES-LANDES	H		ARZOBOROM	43.9487308759953419	43.947763489261022	H	147	Aval-Campagne (141)	Nappe d'accompagnement	NAPPE DU MIQ-PLQ-OJ-ETERNARE	30	22 083	8,03	14946/	ABAY SYLVAIN FREDERIC	381890530001	76S	CHIEMIN DE LOUPIN	40465PONTONX-SAUR-LADOUR
2020	étage 2020	Point de prélevement parent	14909/689	RESEAU RION-DES-LANDES	K		RION-DES-LANDES	43.9601292187045863	43.9601292187045863	K	121	Aval-Campagne (141)	Nappe d'accompagnement	NAPPE DU MIQ-PLQ-OJ-ETERNARE	90	63 250	23	14909/	ABAY SYLVAIN FREDERIC	381890530001	76S	CHIEMIN DE LOUPIN	40465PONTONX-SAUR-LADOUR
2020	étage 2020	Point de prélevement parent	17381/188229	RESEAU RION-DES-LANDES			MELHAN	43.9609443609877479	43.9609443609877479			Aval-Campagne (141)	Réseau de distribution	Reseau Collectif SEMILLHAN	0	0	0	17381/	ABAY SYLVAIN FREDERIC	381890530001	76S	CHIEMIN DE LOUPIN	40465PONTONX-SAUR-LADOUR
2020	étage 2020	Point de prélevement parent	15670/2075	RESEAU RION-DES-LANDES			CARCARES-SAINTE-CROIX	40.7853419000874267	43.85669391812426		112	Cours d'eau	Cours d'eau	0	21 785	9,39	15670/	ABAY SYLVAIN FREDERIC	381890530001	76S	CHIEMIN DE LOUPIN	40465PONTONX-SAUR-LADOUR	
2020	étage 2020	Point de prélevement parent	17440/14514	RESEAU RION-DES-LANDES	F		MOULIQU	40.7865487662320862	43.8481856319812965	F	288	Aval-Campagne (141)	Réseau d'accompagnement	Reseau Collectif ASA DE MOULIQU (2 250 m)	30	250	0,07	17440/	ABAY SYLVAIN FREDERIC	381890530001	76S	CHIEMIN DE LOUPIN	40465PONTONX-SAUR-LADOUR
2020	étage 2020	Point de prélevement parent	18709/8294	RESEAU RION-DES-LANDES	F		MOULIQU	40.7866269702900682	43.84804511261707	F	288	Aval-Campagne (141)	Source	SOURCE ET RUISSELLEMENT	2	5 522	11	18709/	ABAY SYLVAIN FREDERIC	381890530001	76S	CHIEMIN DE LOUPIN	40465PONTONX-SAUR-LADOUR
2020	étage 2020	Point de prélevement parent	1824/1863	RESEAU CAZALIS			CAZALIS	43.9785770995973481	43.86377743881515		538	Lays (142)	Réseau de distribution	Reseau Collectif FONTAINE	20	2 520	0,7	1824/	ABAY SYLVAIN FREDERIC	381890530001	76S	CHIEMIN DE LOUPIN	40465PONTONX-SAUR-LADOUR
2020	étage 2020	Point de prélevement parent	18738/7990	RESEAU CAZALIS			CAZALIS	43.9785770995973481	43.86377743881515		538	Lays (142)	Réseau de distribution	Reseau Collectif FONTAINE	10	2 520	0,7	18738/	ABAY SYLVAIN FREDERIC	381890530001	76S	CHIEMIN DE LOUPIN	40465PONTONX-SAUR-LADOUR
2020	étage 2020	Point de prélevement parent	1847/1435	RESEAU PONTONX-SAUR-LADOUR	AL		PONTONX-SAUR-LADOUR	43.9996440732922421	43.789149145927117	AL	37	Andon-St-Vincent (140)	Nappe d'accompagnement	NAPPE DU MIQ-PLQ-OJ-ETERNARE	20	8 671	2,9	1847/	ABAY SYLVAIN FREDERIC	381890530001	76S	CHIEMIN DE LOUPIN	40465PONTONX-SAUR-LADOUR
2020	étage 2020	Point de prélevement parent	15935/2924	RESEAU PONTONX-SAUR-LADOUR	AM		PONTONX-SAUR-LADOUR	43.9452332093483737	43.78629165681548	AM	18	Andon-St-Vincent (140)	Cours d'eau	Riviere COSME Q-000	35	21 089	8,27	15935/	ABAY SYLVAIN FREDERIC	381890530001	76S	CHIEMIN DE LOUPIN	40465PONTONX-SAUR-LADOUR
2020	étage 2020	Point de prélevement parent	18738/7990	RESEAU PONTONX-SAUR-LADOUR	AM		PONTONX-SAUR-LADOUR	43.9996440732922421	43.789149145927117	AM	28	Andon-St-Vincent (140)	Nappe d'accompagnement	NAPPE DU MIQ-PLQ-OJ-ETERNARE	20	2 520	0,7	18738/	ABAY SYLVAIN FREDERIC	381890530001	76S	CHIEMIN DE LOUPIN	40465PONTONX-SAUR-LADOUR
2020	étage 2020	Point de prélevement parent	18738/7990	RESEAU PONTONX-SAUR-LADOUR	AM		PONTONX-SAUR-LADOUR	43.9996440732922421	43.789149145927117	AM	42	Andon-St-Vincent (140)	Nappe d'accompagnement	NAPPE DU MIQ-PLQ-OJ-ETERNARE	10	2 520	0,7	18738/	ABAY SYLVAIN FREDERIC	381890530001	76S	CHIEMIN DE LOUPIN	40465PONTONX-SAUR-LADOUR
2020	étage 2020	Point de prélevement parent	39597/471	RESEAU PONTONX-SAUR-LADOUR	AM		PONTONX-SAUR-LADOUR	43.92800447494851	43.784821851039968	AM	22	Andon-St-Vincent (140)	Nappe d'accompagnement	NAPPE DU MIQ-PLQ-OJ-ETERNARE	20	4 375	2,5	39597/	ABAY SYLVAIN FREDERIC	381890530001	76S	CHIEMIN DE LOUPIN	40465PONTONX-SAUR-LADOUR
2020	étage 2020	Point de prélevement parent	39598/472	RESEAU PONTONX-SAUR-LADOUR	AM		PONTONX-SAUR-LADOUR	43.9279018623049113	43.78318370838443	AM	11	Andon-St-Vincent (140)	Nappe d'accompagnement	NAPPE DU MIQ-PLQ-OJ-ETERNARE	30	11 500	4,6	39598/	ABAY SYLVAIN FREDERIC	381890530001	76S	CHIEMIN DE LOUPIN	40465PONTONX-SAUR-LADOUR
2020	étage 2020	Point de prélevement fils	2870/8069	RESEAU CAZAYANE			CAZAYANE	43.1018306132312171	43.8478061828212171		126	Andon-St-Vincent (140)	Nappe d'accompagnement	NAPPE DU MIQ-PLQ-OJ-ETERNARE	50	53 820	18	2870/	ABAY SYLVAIN FREDERIC	381890530001	76S	CHIEMIN DE LOUPIN	40465PONTONX-SAUR-LADOUR
2020	étage 2020	Point de prélevement parent	14668/1489	RESEAU CAZAYANE			CAZAYANE	43.1018306132312171	43.8478061828212171		126	Andon-St-Vincent (140)	Nappe d'accompagnement	NAPPE DU MIQ-PLQ-OJ-ETERNARE	70	53 820	18	14668/	ABAY SYLVAIN FREDERIC	381890530001	76S	CHIEMIN DE LOUPIN	40465PONTONX-SAUR-LADOUR
2020	étage 2020	Point de prélevement parent	14668/1489	RESEAU CAZAYANE			CAZAYANE	43.1018306132312171	43.8478061828212171		126	Andon-St-Vincent (140)	Nappe d'accompagnement	NAPPE DU MIQ-PLQ-OJ-ETERNARE	25	20 930	7	14668/	ABAY SYLVAIN FREDERIC	381890530001	76S	CHIEMIN DE LOUPIN	40465PONTONX-SAUR-LADOUR
2020	étage 2020	Point de prélevement parent	39609/6119	RESEAU EYRIS-MONCIEUX			EYRIS-MONCIEUX	40.5505454913404118	43.710461735818733		4	Cours d'eau	Cours d'eau	0	15 400	8,8	39609/	ABAY SYLVAIN FREDERIC	381890530001	76S	CHIEMIN DE LOUPIN	40465PONTONX-SAUR-LADOUR	
2020	étage 2020	Point de prélevement parent	18738/7990	RESEAU LIS TARRIS	D		LIS TARRIS	43.86862327850757921	43.86862327850757921	D	87	Lays (142)	Réseau d'accompagnement	Reseau Collectif ASA DE LIS TARRIS (10000 m)	40	15 000	15	18738/	ABAY SYLVAIN FREDERIC	381890530001	76S	CHIEMIN DE LOUPIN	40465PONTONX-SAUR-LADOUR
2020	étage 2020	Point de prélevement parent	18738/7990	RESEAU LIS TARRIS	D		LIS TARRIS	43.86862327850757921	43.86862327850757921	D	88	Lays (142)	Réseau d'accompagnement	SOURCE ET RUISSELLEMENT	0	0	0	18738/	ABAY SYLVAIN FREDERIC	381890530001	76S	CHIEMIN DE LOUPIN	40465PONTONX-SAUR-LADOUR
2020	étage 2020	Point de prélevement parent	18800/3858	RESEAU MOUSCARDES			MOUSCARDES	40.8886589607265269	43.831174211018322		145	Lays (142)	Réseau de distribution	Reseau Collectif ASA DE MOULIQU	0	0	0	18800/	ABAY SYLVAIN FREDERIC	381890530001	76S	CHIEMIN DE LOUPIN	40465PONTONX-SAUR-LADOUR
2020	étage 2020	Point de distribution	2965/54159	RESEAU AIRE-SUR-LADOUR			AIRE-SUR-LADOUR	40.25683847034161271	43.713696722729995		145	Lays (142)	Réseau de distribution	Reseau Collectif GRAPILLE	0	0	0	2965/	ABAY SYLVAIN FREDERIC	381890530001	76S	CHIEMIN DE LOUPIN	40465PONTONX-SAUR-LADOUR
2020	étage 2020	Point de distribution	2972/5624	RESEAU AIRE-SUR-LADOUR			AIRE-SUR-LADOUR	40.25683847034161271	43.713696722729995		145	Lays (142)	Réseau de distribution	Reseau Collectif GRAPILLE	0	0	0	2972/	ABAY SYLVAIN FREDERIC	381890530001	76S	CHIEMIN DE LOUPIN	40465PONTONX-SAUR-LADOUR
2020	étage 2020	Point de prélevement parent	16597/9	RESEAU LE HAGET	BA		AIRE-SUR-LADOUR	40.2620878301661276	43.654512418099913	BA	36	Aire Aval-Andon (3)	Réseau d'accompagnement	Reseau Collectif LE HAGET (10 000 m)	200	10 095	8,82	16597/	ABAY SYLVAIN FREDERIC	381890530001	76S	CHIEMIN DE LOUPIN	40465PONTONX-SAUR-LADOUR
2020	étage 2020	Point de prélevement parent	16598/10	RESEAU LE HAGET	BA		AIRE-SUR-LADOUR	40.2620878301661276	43.654512418099913	BA	44	Aire Aval-Andon (3)	Réseau d'accompagnement	Reseau Collectif LE HAGET (10 000 m)	45	42 360	38,3	16598/	ABAY SYLVAIN FREDERIC	381890530001	76S	CHIEMIN DE LOUPIN	40465PONTONX-SAUR-LADOUR
2020	étage 2020	Point de prélevement parent	18019/3618	RESEAU LE HAGET	BA		AIRE-SUR-LADOUR	40.26344430057988142	43.6628781548107	BA	91	Aire Aval-Andon (3)	Cours d'eau	Riviere Arribats	243	1 018	0,8	18019/	ABAY SYLVAIN FREDERIC	381890530001	76S	CHIEMIN DE LOUPIN	40465PONTONX-SAUR-LADOUR
2020	étage 2020	Point de prélevement parent	18019/3618	RESEAU LE HAGET	BA		AIRE-SUR-LADOUR	40.26344430057988142	43.6628781548107	BA	91	Aire Aval-Andon (3)	Cours d'eau	Riviere Arribats	243	1 018	0,8	18019/	ABAY SYLVAIN FREDERIC	381890530001	76S	CHIEMIN DE LOUPIN	40465PONTONX-SAUR-LADOUR
2020	étage 2020	Point de prélevement parent	18019/3618	RESEAU LE HAGET	BA		AIRE-SUR-LADOUR	40.26344430057988142	43.6628781548107	BA	91	Aire Aval-Andon (3)	Cours d'eau	Riviere Arribats	243	1 018	0,8	18019/	ABAY SYLVAIN FREDERIC	381890530001	76S	CHIEMIN DE LOUPIN	40465PONTONX-SAUR-LADOUR
2020	étage 2020	Point de prélevement parent	18019/3618	RESEAU LE HAGET	BA		AIRE-SUR-LAD																

Année	Période	Type de point	N° point	Nom du point de prélèvement	Dpt	Lieu-dit	Commune du point de prélèvement	Coordonnées X (WGS84)	Coordonnées Y (WGS84)	Section cadastrale	Nom du cadastre	Périimètre (élémentaire)	Type de ressource	Nom de ressource	Adresse préleveur	SIRET	N° de point parent	Raison sociale	CP	commune		
étage 2020	Point de prélèvement parent	17864	15638	40 RIEU/AU	GOOS	4092041800249329786	43.71021155252116			Andon-Si Vincent (140)	Réservoir de distribution	Reseau Collectif ASA DE GOOS	17864	ACCOMIE THIERRY	3336171900010	0599 ROUTE DE TOULMOT	40100	GOOS				
étage 2020	Point de distribution	2959	2662	40 RIEU/AU	LALIQUE	40902595577154784	43.83372099466449			Andon-Si Vincent (140)	Réservoir de distribution	Champ captant POUCHINE	2959	ACCOMIE VINCENT	419112461000198	CHIEMIN DE POUCHINE CHANFLON	40465	ALIQUE				
étage 2020	Point de distribution fils	27609	474	40 RIEU/AU	LALIQUE	40902597246726008	43.837964712461391		81	Andon-Si Vincent (140)	Nappe d'accompagnement	NAPPE DU MIO-PLQ-OUIERNAIRE	0	14660	ACCOMIE VINCENT	419112461000198	CHIEMIN DE POUCHINE CHANFLON	40465	ALIQUE			
étage 2020	Point de distribution	14660	3477	40 POUCHINE	LALIQUE	1.00000269461267	43.8612478981106		98	Andon-Si Vincent (140)	Nappe d'accompagnement	NAPPE DU MIO-PLQ-OUIERNAIRE	50	29900	14660	ACCOMIE VINCENT	419112461000198	CHIEMIN DE POUCHINE CHANFLON	40465	ALIQUE		
étage 2020	Point de distribution parent	14654	3478	40 RIEU/AU	LAMOTHE	40880721527458983	43.81001252458983		32	Aire Aval-Andon (3)	Nappe souterraine	NAPPE CANTON FAVET	70	2650	14654	ACOSTI FRANÇOISE	4479978000018	788 ROUTE DU LUCY	40250	AMOTHE		
étage 2020	Point de distribution	18136	6448	40 RIEU/AU	LEAUNE	40.56130790678284149	43.81252200032441		0	Andon-Si Vincent (140)	Réservoir de distribution	Reseau Collectif MIO DES PIERES	18136	ACOSTI JOLIE CHRISTIAN	4191150350001	CHIEMIN DE LAUNAY	40230	PIVROY-CAZATELIS				
étage 2020	Point de distribution	29783816	2019 770 53 1005	40 RIEU/AU	GAMARDE-LES-BAINS	40.87203544549230065	43.72897582244771		0	Loins (147)	Cours d'eau	Reseau Collectif TOUDELLE	29783816	ACOSTI MARIE BERNADETTE	5019484700018	875 ROUTE DU BOUSOULT	40380	GAMARDE-LES-BAINS				
étage 2020	Point de distribution parent	16676	2089	40 TOUDELLE	GAMARDE-LES-BAINS	40.84240882052920766	43.70004155264482		D	Loins (147)	Cours d'eau	Riviere Loins alimentée par CACG/HAGIET/ETAT	15	9450	03	29783816	ACOSTI MARIE BERNADETTE	5019484700018	875 ROUTE DU BOUSOULT	40380	GAMARDE-LES-BAINS	
étage 2020	Point de distribution	19074	2089	40 TOUDELLE	GAMARDE-LES-BAINS	40.84897390289431178	43.7214967214871405		E	166	Andon-Si Vincent (140)	Retenue déconcrètee	Reservoir HOUJIE (3000 m ³)	40	3000	3.13	19074	ACOSTI MARIE BERNADETTE	5019484700018	875 ROUTE DU BOUSOULT	40380	GAMARDE-LES-BAINS
étage 2020	Point de distribution	19074	2089	40 RIEU/AU	GAMARDE-LES-BAINS	40.86421900029490008	43.7101155252116		D	Loins (147)	Cours d'eau	Reservoir HOUJIE (3000 m ³)	40	3000	3.13	19074	ACOSTI MARIE BERNADETTE	5019484700018	875 ROUTE DU BOUSOULT	40380	GAMARDE-LES-BAINS	
étage 2020	Point de distribution	19074	2089	40 RIEU/AU	GAMARDE-LES-BAINS	40.86421900029490008	43.7214967214871405		E	166	Andon-Si Vincent (140)	Retenue déconcrètee	Reservoir HOUJIE (3000 m ³)	40	3000	3.13	19074	ACOSTI MARIE BERNADETTE	5019484700018	875 ROUTE DU BOUSOULT	40380	GAMARDE-LES-BAINS
étage 2020	Point de distribution	30935	5960	40 RIEU/AU	CASTANDET	40.53811676196147225	43.8062470411771271		3	Aire Aval-Andon (3)	Réservoir de distribution	Champ captant CLAVE	29935	ACOSTI STEPHANE	4217903900016	CHIEMIN DE LAOUCOIT	40270	ASTANDET				
étage 2020	Point de distribution	30935	5960	40 RIEU/AU	CASTANDET	40.53811676196147225	43.8062470411771271		3	Aire Aval-Andon (3)	Réservoir de distribution	Champ captant CLAVE	29935	ACOSTI STEPHANE	4217903900016	CHIEMIN DE LAOUCOIT	40270	ASTANDET				
étage 2020	Point de distribution	30935	5960	40 RIEU/AU	CASTANDET	40.53811676196147225	43.8062470411771271		3	Aire Aval-Andon (3)	Réservoir de distribution	Champ captant CLAVE	29935	ACOSTI STEPHANE	4217903900016	CHIEMIN DE LAOUCOIT	40270	ASTANDET				
étage 2020	Point de distribution	30935	5960	40 RIEU/AU	CASTANDET	40.53811676196147225	43.8062470411771271		3	Aire Aval-Andon (3)	Réservoir de distribution	Champ captant CLAVE	29935	ACOSTI STEPHANE	4217903900016	CHIEMIN DE LAOUCOIT	40270	ASTANDET				
étage 2020	Point de distribution	30935	5960	40 RIEU/AU	CASTANDET	40.53811676196147225	43.8062470411771271		3	Aire Aval-Andon (3)	Réservoir de distribution	Champ captant CLAVE	29935	ACOSTI STEPHANE	4217903900016	CHIEMIN DE LAOUCOIT	40270	ASTANDET				
étage 2020	Point de distribution	30935	5960	40 RIEU/AU	CASTANDET	40.53811676196147225	43.8062470411771271		3	Aire Aval-Andon (3)	Réservoir de distribution	Champ captant CLAVE	29935	ACOSTI STEPHANE	4217903900016	CHIEMIN DE LAOUCOIT	40270	ASTANDET				
étage 2020	Point de distribution	30935	5960	40 RIEU/AU	CASTANDET	40.53811676196147225	43.8062470411771271		3	Aire Aval-Andon (3)	Réservoir de distribution	Champ captant CLAVE	29935	ACOSTI STEPHANE	4217903900016	CHIEMIN DE LAOUCOIT	40270	ASTANDET				
étage 2020	Point de distribution	30935	5960	40 RIEU/AU	CASTANDET	40.53811676196147225	43.8062470411771271		3	Aire Aval-Andon (3)	Réservoir de distribution	Champ captant CLAVE	29935	ACOSTI STEPHANE	4217903900016	CHIEMIN DE LAOUCOIT	40270	ASTANDET				
étage 2020	Point de distribution	30935	5960	40 RIEU/AU	CASTANDET	40.53811676196147225	43.8062470411771271		3	Aire Aval-Andon (3)	Réservoir de distribution	Champ captant CLAVE	29935	ACOSTI STEPHANE	4217903900016	CHIEMIN DE LAOUCOIT	40270	ASTANDET				
étage 2020	Point de distribution	30935	5960	40 RIEU/AU	CASTANDET	40.53811676196147225	43.8062470411771271		3	Aire Aval-Andon (3)	Réservoir de distribution	Champ captant CLAVE	29935	ACOSTI STEPHANE	4217903900016	CHIEMIN DE LAOUCOIT	40270	ASTANDET				
étage 2020	Point de distribution	30935	5960	40 RIEU/AU	CASTANDET	40.53811676196147225	43.8062470411771271		3	Aire Aval-Andon (3)	Réservoir de distribution	Champ captant CLAVE	29935	ACOSTI STEPHANE	4217903900016	CHIEMIN DE LAOUCOIT	40270	ASTANDET				
étage 2020	Point de distribution	30935	5960	40 RIEU/AU	CASTANDET	40.53811676196147225	43.8062470411771271		3	Aire Aval-Andon (3)	Réservoir de distribution	Champ captant CLAVE	29935	ACOSTI STEPHANE	4217903900016	CHIEMIN DE LAOUCOIT	40270	ASTANDET				
étage 2020	Point de distribution	30935	5960	40 RIEU/AU	CASTANDET	40.53811676196147225	43.8062470411771271		3	Aire Aval-Andon (3)	Réservoir de distribution	Champ captant CLAVE	29935	ACOSTI STEPHANE	4217903900016	CHIEMIN DE LAOUCOIT	40270	ASTANDET				
étage 2020	Point de distribution	30935	5960	40 RIEU/AU	CASTANDET	40.53811676196147225	43.8062470411771271		3	Aire Aval-Andon (3)	Réservoir de distribution	Champ captant CLAVE	29935	ACOSTI STEPHANE	4217903900016	CHIEMIN DE LAOUCOIT	40270	ASTANDET				
étage 2020	Point de distribution	30935	5960	40 RIEU/AU	CASTANDET	40.53811676196147225	43.8062470411771271		3	Aire Aval-Andon (3)	Réservoir de distribution	Champ captant CLAVE	29935	ACOSTI STEPHANE	4217903900016	CHIEMIN DE LAOUCOIT	40270	ASTANDET				
étage 2020	Point de distribution	30935	5960	40 RIEU/AU	CASTANDET	40.53811676196147225	43.8062470411771271		3	Aire Aval-Andon (3)	Réservoir de distribution	Champ captant CLAVE	29935	ACOSTI STEPHANE	4217903900016	CHIEMIN DE LAOUCOIT	40270	ASTANDET				
étage 2020	Point de distribution	30935	5960	40 RIEU/AU	CASTANDET	40.53811676196147225	43.8062470411771271		3	Aire Aval-Andon (3)	Réservoir de distribution	Champ captant CLAVE	29935	ACOSTI STEPHANE	4217903900016	CHIEMIN DE LAOUCOIT	40270	ASTANDET				
étage 2020	Point de distribution	30935	5960	40 RIEU/AU	CASTANDET	40.53811676196147225	43.8062470411771271		3	Aire Aval-Andon (3)	Réservoir de distribution	Champ captant CLAVE	29935	ACOSTI STEPHANE	4217903900016	CHIEMIN DE LAOUCOIT	40270	ASTANDET				
étage 2020	Point de distribution	30935	5960	40 RIEU/AU	CASTANDET	40.53811676196147225	43.8062470411771271		3	Aire Aval-Andon (3)	Réservoir de distribution	Champ captant CLAVE	29935	ACOSTI STEPHANE	4217903900016	CHIEMIN DE LAOUCOIT	40270	ASTANDET				
étage 2020	Point de distribution	30935	5960	40 RIEU/AU	CASTANDET	40.53811676196147225	43.8062470411771271		3	Aire Aval-Andon (3)	Réservoir de distribution	Champ captant CLAVE	29935	ACOSTI STEPHANE	4217903900016	CHIEMIN DE LAOUCOIT	40270	ASTANDET				
étage 2020	Point de distribution	30935	5960	40 RIEU/AU	CASTANDET	40.53811676196147225	43.8062470411771271		3	Aire Aval-Andon (3)	Réservoir de distribution	Champ captant CLAVE	29935	ACOSTI STEPHANE	4217903900016	CHIEMIN DE LAOUCOIT	40270	ASTANDET				
étage 2020	Point de distribution	30935	5960	40 RIEU/AU	CASTANDET	40.53811676196147225	43.8062470411771271		3	Aire Aval-Andon (3)	Réservoir de distribution	Champ captant CLAVE	29935	ACOSTI STEPHANE	4217903900016	CHIEMIN DE LAOUCOIT	40270	ASTANDET				
étage 2020	Point de distribution	30935	5960	40 RIEU/AU	CASTANDET	40.53811676196147225	43.8062470411771271		3	Aire Aval-Andon (3)	Réservoir de distribution	Champ captant CLAVE	29935	ACOSTI STEPHANE	4217903900016	CHIEMIN DE LAOUCOIT	40270	ASTANDET				
étage 2020	Point de distribution	30935	5960	40 RIEU/AU	CASTANDET	40.53811676196147225	43.8062470411771271		3	Aire Aval-Andon (3)	Réservoir de distribution	Champ captant CLAVE	29935	ACOSTI STEPHANE	4217903900016	CHIEMIN DE LAOUCOIT	40270	ASTANDET				
étage 2020	Point de distribution	30935	5960	40 RIEU/AU	CASTANDET	40.53811676196147225	43.8062470411771271		3	Aire Aval-Andon (3)	Réservoir de distribution	Champ captant CLAVE	29935	ACOSTI STEPHANE	4217903900016	CHIEMIN DE LAOUCOIT	40270	ASTANDET				
étage 2020	Point de distribution	30935	5960	40 RIEU/AU	CASTANDET	40.53811676196147225	43.8062470411771271		3	Aire Aval-Andon (3)	Réservoir de distribution	Champ captant CLAVE	29935	ACOSTI STEPHANE	4217903900016	CHIEMIN DE LAOUCOIT	40270	ASTANDET				
étage 2020	Point de distribution	30935	5960	40 RIEU/AU	CASTANDET	40.53811676196147225	43.8062470411771271		3	Aire Aval-Andon (3)	Réservoir de distribution	Champ captant CLAVE	29935	ACOSTI STEPHANE	4217903900016	CHIEMIN DE LAOUCOIT	40270	ASTANDET				
étage 2020	Point de distribution	30935	5960	40 RIEU/AU	CASTANDET	40.53811676196147225	43.8062470411771271		3	Aire Aval-Andon (3)	Réservoir de distribution	Champ captant CLAVE	29935	ACOSTI STEPHANE	4217903900016	CHIEMIN DE LAOUCOIT	40270	ASTANDET				
étage 2020	Point de distribution	30935	5960	40 RIEU/AU	CASTANDET	40.53811676196147225	43.8062470411771271		3	Aire Aval-Andon (3)	Réservoir de distribution	Champ captant CLAVE	29935	ACOSTI STEPHANE	4217903900016	CHIEMIN DE LAOUCOIT	40270	ASTANDET				
étage 2020	Point de distribution	30935	5960	40 RIEU/AU	CASTANDET	40.53811676196147225	43.8062470411771271		3	Aire Aval-Andon (3)	Réservoir de distribution	Champ captant CLAVE	29935	ACOSTI STEPHANE	4217903900016	CHIEMIN DE LAOUCOIT	40270	ASTANDET				
étage 2020	Point de distribution	30935	5960	40 RIEU/AU	CASTANDET	40.53811676196147225	43.8062470411771271		3	Aire Aval-Andon (3)	Réservoir de distribution	Champ captant CLAVE	29935	ACOSTI STEPHANE	4217903900016	CHIEMIN DE LAOUCOIT	40270	ASTANDET				
étage 2020	Point de distribution	30935	5960	40 RIEU/AU	CASTANDET	40.53811676196147225	43.8062470411771271		3	Aire Aval-Andon (3)	Réservoir de distribution	Champ captant CLAVE	29935	ACOSTI STEPHANE	4217903900016	CHIEMIN DE LAOUCOIT	40270	ASTANDET				
étage 2020	Point de distribution	30935	5960	40 RIEU/AU	CASTANDET	40.53811676196147225	43.8062470411771271		3	Aire Aval-Andon (3)	Réservoir de distribution	Champ captant CLAVE	29935	ACOSTI STEPHANE	4217903900016	CHIEMIN DE LAOUCOIT	40270	ASTANDET				
étage 2020	Point de distribution	30935	5960	40 RIEU/AU	CASTANDET	40.53811676196147225	43.8062470411771271		3	Aire Aval-Andon (3)	Réservoir de distribution	Champ captant CLAVE	29935	ACOSTI STEPHANE	4217903900016	CHIEMIN DE LAOUCOIT	40270	ASTANDET				
étage 2020	Point de distribution	30935	5960	40 RIEU/AU	CASTANDET	40.53811676196147225	43.8062470411771271		3	Aire Aval-Andon (3)	Réservoir de distribution	Champ captant CLAVE	29935	ACOSTI STEPHANE	4217903900016	CHIEMIN DE LAOUCOIT	40270	ASTANDET				
étage 2020	Point de distribution	30935	5960	40 RIEU/AU	CASTANDET	40.53811676196147225	43.8062470411771271		3	Aire Aval-Andon (3)	Réservoir de distribution	Champ captant CLAVE	29935	ACOSTI STEPHANE	4217903900016	CHIEMIN DE LAOUCOIT	40270	ASTANDET				
étage 2020	Point de distribution	30935	5960	40 RIEU/AU	CASTANDET	40.53811676196147225	43.8062470411771271		3	Aire Aval-Andon (3)	Réservoir de distribution	Champ captant CLAVE	29935	ACOSTI STEPHANE	4217903900016	CHIEMIN DE LAOUCOIT	40270	ASTANDET				

Année	Période	Type de point	N° point	Nom du point de prélèvement	Dpt	Lieu-dit	Commune du point de prélèvement	Coordonnées X (WGS84)	Coordonnées Y (WGS84)	Section cadastrale	Nombers cadastre	Périmètre élémentaire	Type de ressource	Nom de ressource	Débit autorisé (m³/h)	Volume (m³)	Surface (ha)	N° de point parent	Raison sociale	SIRET	Adresse préleveur	CP	commune		
2020	étage 2020	Point de prélèvement fils	40185294	40185294	40	MOUTILLON	HAUT-MAUCCO	05.5759643555117991	43.8386925453071198	D	139	Aire Aval-Andon (3)	Naappe d'accompagnement	NAPPE DU MARSSAN				40184	AFARGUE JEAN CHRISTOPHE	4911164600016	40280	HAUT-MAUCCO			
2020	étage 2020	Point de prélèvement fils	4018601908	4018601908	40	BACHET	HAUT-MAUCCO	05.5462786723758444	43.8469718055660404	D	110	Aire Aval-Andon (3)	Naappe d'accompagnement	NAPPE DU MARSSAN				40184	AFARGUE JEAN CHRISTOPHE	4911164600016	40280	HAUT-MAUCCO			
2020	étage 2020	Point de prélèvement parent	4018601908	4018601908	40	MOUTILLON	HAUT-MAUCCO	05.5469178149281808	43.8469718055660404	D	110	Aire Aval-Andon (3)	Naappe d'accompagnement	NAPPE DU MARSSAN			25	12 300	6	15716	AFARGUE JEAN CHRISTOPHE	4911164600016	40280	HAUT-MAUCCO	
2020	étage 2020	Point de prélèvement parent	45136293	45136293	40	ARNABOEUE	HAUT-MAUCCO	05.4485742037718988	43.841512667942551	D	793	Aire Aval-Andon (3)	Naappe d'accompagnement	NAPPE DU MARSSAN			75	45 100	22	14538	AFARGUE JEAN CHRISTOPHE	4911164600016	40280	HAUT-MAUCCO	
2020	étage 2020	Point de prélèvement parent	14538293	14538293	40	ARROU D'ADALE	HAUT-MAUCCO	05.5227843932676175	43.84616783545423	D	754	Aire Aval-Andon (3)	Naappe d'accompagnement	NAPPE DU MARSSAN			25	22 550	11	14538	AFARGUE JEAN CHRISTOPHE	4911164600016	40280	HAUT-MAUCCO	
2020	étage 2020	Point de prélèvement parent	14538293	14538293	40	SAINT-PIERRES	HAUT-MAUCCO	05.5278845698831886	43.8278845698831886	AO	81	Aire Aval-Andon (3)	Naappe d'accompagnement	NAPPE DU MARSSAN			22	12 300	6	15716	AFARGUE JEAN CHRISTOPHE	4911164600016	40280	HAUT-MAUCCO	
2020	étage 2020	Point de prélèvement parent	19264010	19264010	40	BADELY	HAUT-MAUCCO	05.5407155282889275	43.8790921288289275	D	246	Aire Aval-Andon (3)	Naappe d'accompagnement	NAPPE DU MARSSAN			56	100	22	19264	AFARGUE JEAN CHRISTOPHE	4911164600016	40280	HAUT-MAUCCO	
2020	étage 2020	Point de prélèvement parent	401842040	401842040	40	MOUTILLON	HAUT-MAUCCO	05.554945333611753	43.86354081952433	D	141	Aire Aval-Andon (3)	Naappe d'accompagnement	NAPPE DU MARSSAN			63	33 456	16,32	40184	AFARGUE JEAN CHRISTOPHE	4911164600016	40280	HAUT-MAUCCO	
2020	étage 2020	Point de distribution	299235952	299235952	40	AUROUET	HORSARRIEU	06.11090041959535109	43.689967319032086	ZM	55	Aire Aval-Andon (3)	Retenue démontée	Reservoir AUROUET (7000 m³)						29923	AFARGUE JEAN CHR	130324370001	40700	HORSARRIEU	
2020	étage 2020	Point de prélèvement fils	1578121	REL AD 12444_12444_13595	40	AUROUET	HORSARRIEU	06.1047011996456135	43.6897713494546578	ZM	23	Aire Aval-Andon (3)	Cours d'eau	Riviere REY			40	22 950	17	15781	AFARGUE JEAN CYR	330234730001	40700	HORSARRIEU	
2020	étage 2020	Point de prélèvement fils	996821590	2019.797.64.1.035	40	BARBERIE	TADEL-SOULSAU	06.19174318079039589	43.57031369285163	AO	14	Een (146)	Cours d'eau	LEIS DE LEMHIEY REALIMENTE						9967	AFARGUE JEAN MARIE	324783790001	40700	HENDAYE	
2020	étage 2020	Point de prélèvement parent	996821590	2019.797.64.1.035	40	BARBERIE	TADEL-SOULSAU	06.16787576123666194	43.564862466123666194	ZM	14	Een (146)	Cours d'eau	LEIS DE LEMHIEY REALIMENTE			40	7 200	4	9967	AFARGUE JEAN MARIE	324783790001	40700	HENDAYE	
2020	étage 2020	Point de prélèvement parent	171191355	JOSSI	40	RESEAU	SAINT-VICENT-GAVES	1.2297809378815751	43.62420597103978	CA	38	SAINT-VICENT-GAVES (155)	Résens de distribution	Rivens Collectif DU JOSSI						40257	AFARGUE JEAN MARIE	405715830001	91	CARRIERE DARSZON	
2020	étage 2020	Point de prélèvement parent	183649208	JOSSI	40	RESEAU	SAINT-VICENT-GAVES	1.2297809378815751	43.62420597103978	CA	38	SAINT-VICENT-GAVES (155)	Résens de distribution	Rivens Collectif DU JOSSI						18364	AFARGUE JULIEN	6191	CARRIERE DARSZON		
2020	étage 2020	Point de prélèvement parent	166521396	JOSSI	40	RESEAU	SAINT-VICENT-GAVES-DES-MAREMMES	1.2457362322476643	43.62301668974184	CA	38	SAINT-VICENT-GAVES (155)	Cours d'eau	Rivens BARIAS			12	3 700	2	16652	AFAURE PATRICK	3346356530001	01	SAINT-GODDONS-DE-REMMES	
2020	étage 2020	Point de prélèvement parent	183575886	JOSSI	40	RESEAU	SAINT-VICENT-GAVES	06.4645413477742254	43.62301668974184	CA	38	Aire Aval-Andon (3)	Résens de distribution	Rivens Collectif AF VIELLE TURSAN						29623	AFFENREY ISABELLE	9319	ROUTE DE VIELLE TURSAN		
2020	étage 2020	Point de prélèvement parent	20457	DIR1575_3200508_32005	40	RESEAU	ARLÈDE-LE-HAUT	06.06928745002588498	43.78224036465165	AC	4	Mdour Amont (152)	Retenue démontée	3200508			15 000	7,89	20457	AFARGUE FRANÇOISE	4189545000015	Chalet	3211	ARLÈDE-LE-HAUT	
2020	étage 2020	Point de prélèvement fils	21437	BARBERIE	40	RESEAU	AMAYOU	06.031305983026724234	43.831811261760375	AO	410	Lotus-Arms-Estons (222)	Cours d'eau	AYZA REALIMENTE ASA DE LA VALLEE DE L'AYZA						21437	AFARGUE GILBERT	21437	CHEMIN SAMONZET	64646	AMAYOU
2020	étage 2020	Point de prélèvement parent	19947	RESEAU	40	RESEAU	CASTERA-LOUBIX	06.04061871542189038	43.4154994445479026	AO	10	Lotus-Arms-Estons (222)	Cours d'eau	LOUET REALIMENTE			50	1 238	0,72	19947	AFARGUE GILBERT	4112472600013	717	CHEMIN SAMONZET	
2020	étage 2020	Point de prélèvement parent	21438	RESEAU	40	RESEAU	AMAYOU	06.033414410097452284	43.83559185660911	AO	410	Lotus-Arms-Estons (222)	Retenue démontée	LA FARGE GILBERT 158			80	4 600	4,6	21438	AFARGUE GILBERT	4112472600013	717	CHEMIN SAMONZET	
2020	étage 2020	Point de prélèvement parent	21436	RESEAU	40	RESEAU	CASTERA-LOUBIX	06.0290714809325075	43.4154994445479026	AO	10	Lotus-Arms-Estons (222)	Cours d'eau	AYZA REALIMENTE ASA DE LA VALLEE DE L'AYZA			80	0,1035	21436	AFARGUE GILBERT	4112472600013	717	CHEMIN SAMONZET		
2020	étage 2020	Point de distribution	21438	RESEAU	40	RESEAU	CASTERA-LOUBIX	06.0290714809325075	43.4154994445479026	AO	10	Lotus-Arms-Estons (222)	Cours d'eau	L'ayza realimentation privee			300	3 000	3	21438	AFARGUE GILBERT	4112472600013	717	CHEMIN SAMONZET	
2020	étage 2020	Point de distribution	29667	RESEAU	40	RESEAU	REJONS	06.30851368712905827	44.1182828101196	A	365	Donze Aval (149)	Résens de distribution	Champ captain CEFS						29667	AFARGUE REMI	8089280600001	E.SABLAR	40120	REJONS
2020	étage 2020	Point de distribution	29667	RESEAU	40	RESEAU	REJONS	06.2949189826748372	44.1182828101196	A	365	Donze Aval (149)	Résens de distribution	Champ captain CEFS						29667	AFARGUE REMI	8089280600001	E.SABLAR	40120	REJONS
2020	étage 2020	Point de distribution	30241	RESEAU	40	RESEAU	REJONS	06.2949189826748372	44.1182828101196	A	365	Donze Aval (149)	Résens de distribution	Champ captain BISSAUOT						30241	AFARGUE REMI	8089280600001	E.SABLAR	40120	REJONS
2020	étage 2020	Point de distribution	30621	RESEAU	40	RESEAU	REJONS	06.2949189826748372	44.1182828101196	A	365	Donze Aval (149)	Résens de distribution	Champ captain BISSAUOT						30621	AFARGUE REMI	8089280600001	E.SABLAR	40120	REJONS
2020	étage 2020	Point de distribution	30621	RESEAU	40	RESEAU	REJONS	06.2949189826748372	44.1182828101196	A	365	Donze Aval (149)	Résens de distribution	Champ captain BISSAUOT						30621	AFARGUE REMI	8089280600001	E.SABLAR	40120	REJONS
2020	étage 2020	Point de distribution	39321	RESEAU	40	RESEAU	REJONS	06.2949189826748372	44.1182828101196	A	365	Donze Aval (149)	Résens de distribution	Champ captain + Cteime LARCHE						39321	AFARGUE REMI	8089280600001	E.SABLAR	40120	REJONS
2020	étage 2020	Point de distribution	39321	RESEAU	40	RESEAU	REJONS	06.2949189826748372	44.1182828101196	A	365	Donze Aval (149)	Résens de distribution	Champ captain + Cteime LARCHE						39321	AFARGUE REMI	8089280600001	E.SABLAR	40120	REJONS
2020	étage 2020	Point de distribution	39324	RESEAU	40	RESEAU	REJONS	06.2949189826748372	44.1182828101196	A	365	Donze Aval (149)	Résens de distribution	Champ captain + Cteime LARCHE						39324	AFARGUE REMI	8089280600001	E.SABLAR	40120	REJONS
2020	étage 2020	Point de distribution	39324	RESEAU	40	RESEAU	REJONS	06.2949189826748372	44.1182828101196	A	365	Donze Aval (149)	Résens de distribution	Champ captain + Cteime LARCHE						39324	AFARGUE REMI	8089280600001	E.SABLAR	40120	REJONS
2020	étage 2020	Point de distribution	39324	RESEAU	40	RESEAU	REJONS	06.2949189826748372	44.1182828101196	A	365	Donze Aval (149)	Résens de distribution	Champ captain + Cteime LARCHE						39324	AFARGUE REMI	8089280600001	E.SABLAR	40120	REJONS
2020	étage 2020	Point de distribution	39324	RESEAU	40	RESEAU	REJONS	06.2949189826748372	44.1182828101196	A	365	Donze Aval (149)	Résens de distribution	Champ captain + Cteime LARCHE						39324	AFARGUE REMI	8089280600001	E.SABLAR	40120	REJONS
2020	étage 2020	Point de distribution	39324	RESEAU	40	RESEAU	REJONS	06.2949189826748372	44.1182828101196	A	365	Donze Aval (149)	Résens de distribution	Champ captain + Cteime LARCHE						39324	AFARGUE REMI	8089280600001	E.SABLAR	40120	REJONS
2020	étage 2020	Point de distribution	39324	RESEAU	40	RESEAU	REJONS	06.2949189826748372	44.1182828101196	A	365	Donze Aval (149)	Résens de distribution	Champ captain + Cteime LARCHE						39324	AFARGUE REMI	8089280600001	E.SABLAR	40120	REJONS
2020	étage 2020	Point de distribution	39324	RESEAU	40	RESEAU	REJONS	06.2949189826748372	44.1182828101196	A	365	Donze Aval (149)	Résens de distribution	Champ captain + Cteime LARCHE						39324	AFARGUE REMI	8089280600001	E.SABLAR	40120	REJONS
2020	étage 2020	Point de distribution	39324	RESEAU	40	RESEAU	REJONS	06.2949189826748372	44.1182828101196	A	365	Donze Aval (149)	Résens de distribution	Champ captain + Cteime LARCHE						39324	AFARGUE REMI	8089280600001	E.SABLAR	40120	REJONS
2020	étage 2020	Point de distribution	39324	RESEAU	40	RESEAU	REJONS	06.2949189826748372	44.1182828101196	A	365	Donze Aval (149)	Résens de distribution	Champ captain + Cteime LARCHE						39324	AFARGUE REMI	8089280600001	E.SABLAR	40120	REJONS
2020	étage 2020	Point de distribution	39324	RESEAU	40	RESEAU	REJONS	06.2949189826748372	44.1182828101196	A	365	Donze Aval (149)	Résens de distribution	Champ captain + Cteime LARCHE						39324	AFARGUE REMI	8089280600001	E.SABLAR	40120	REJONS
2020	étage 2020	Point de distribution	39324	RESEAU	40	RESEAU	REJONS	06.2949189826748372	44.1182828101196	A	365	Donze Aval (149)	Résens de distribution	Champ captain + Cteime LARCHE						39324	AFARGUE REMI	8089280600001	E.SABLAR	40120	REJONS
2020	étage 2020	Point de distribution	39324	RESEAU	40	RESEAU	REJONS	06.2949189826748372	44.1182828101196	A	365	Donze Aval (149)	Résens de distribution	Champ captain + Cteime LARCHE						39324	AFARGUE REMI	8089280600001	E.SABLAR	40120	REJONS
2020	étage 2020	Point de distribution	39324	RESEAU	40	RESEAU	REJONS	06.2949189826748372	44.1182828101196	A	365	Donze Aval (149)	Résens de distribution	Champ captain + Cteime LARCHE						39324	AFARGUE REMI				

Periode	Type de point	N° point	Nom du point de prélèvement	Dpt	Lieu-dit	Commune du point de prélèvement	Coordonnées V (WGS84)	Coordonnées W (WGS84)	Section cadastrale	Nom des ressources	Précision (élémentaire)	Type de ressource	Nom de ressource	Débit autorisé (m³/h)	Volumen (m³)	Surface (ha)	N° de point parent	Raison sociale	SIRET	Adresse préleveur	CP	Commune
étage 2020	Point de prélèvement	280631040	YOGOS SAINT-SATURNIN	40	CARRERE	YOGOS SAINT-SATURNIN	46.0975921320129177	43.918110857507848	E 234	Avai-Campagne (141)	Nappe d'accompagnement	NAPPE DU MIO-PILO-QU'ATENAIRE	15454	1460	0	15454	L'AJOURADE FRANCIS	38126833000	338 CHEMIN DE GAILLIERES	41100	YOGOS SAINT-SATURNIN	
étage 2020	Point de prélèvement	15454	YOGOS SAINT-SATURNIN	40	CARRERE	YOGOS SAINT-SATURNIN	46.0967948123012727	43.9223688624324	E 235	Avai-Campagne (141)	Nappe d'accompagnement	NAPPE DU MIO-PILO-QU'ATENAIRE	15454	1460	0	15454	L'AJOURADE FRANCIS	38126833000	338 CHEMIN DE GAILLIERES	41100	YOGOS SAINT-SATURNIN	
étage 2020	Point de prélèvement	15454	YOGOS SAINT-SATURNIN	40	NOUBRIGAT	YOGOS SAINT-SATURNIN	46.07813969130115666	43.913770919276243	E 245	Avai-Campagne (141)	Nappe d'accompagnement	NAPPE DU MIO-PILO-QU'ATENAIRE	120	63	230	15454	L'AJOURADE FRANCIS	38126833000	338 CHEMIN DE GAILLIERES	41100	YOGOS SAINT-SATURNIN	
étage 2020	Point de prélèvement	154601310	YOGOS SAINT-SATURNIN	40	CARRERE	YOGOS SAINT-SATURNIN	46.0948355498628281	43.991835984029481	E 1189	Avai-Campagne (141)	Nappe d'accompagnement	NAPPE DU MIO-PILO-QU'ATENAIRE	20	31	625	15460	L'AJOURADE FRANCIS	38126833000	338 CHEMIN DE GAILLIERES	41100	YOGOS SAINT-SATURNIN	
étage 2020	Point de prélèvement	15460910719	YOGOS SAINT-SATURNIN	40	MARZOUAT	YOGOS SAINT-SATURNIN	46.0948355498628281	43.991835984029481	99	Adour Arzon (221)	Cours d'eau	LYS REALIMENTE ASA DE VALLEE DU LYS	40	1920	16	21441	L'AGAHÉ DOMINIQUE	34132539000	105 CEM NICOLAOU	64460	MONTANER	
étage 2020	Point de prélèvement	21441	YOGOS SAINT-SATURNIN	40	CAZALOTS	MONTANER	46.00880049125494831	43.571116954283942	AD	Adour Arzon (221)	Cours d'eau	LYS REALIMENTE ASA DE VALLEE DU LYS	40	1920	16	21441	L'AGAHÉ DOMINIQUE	34132539000	105 CEM NICOLAOU	64460	MONTANER	
étage 2020	Point de prélèvement	21442	YOGOS SAINT-SATURNIN	40	RIBHE	MONTANER	46.0018356746831118	43.561284243896442	AD	Adour Arzon (221)	Cours d'eau	LYS REALIMENTE ASA DE VALLEE DU LYS	40	1920	16	21442	L'AGAHÉ DOMINIQUE	34132539000	105 CEM NICOLAOU	64460	MONTANER	
étage 2020	Point de prélèvement	21443	YOGOS SAINT-SATURNIN	40	ARABAT	MONTANER	46.0018356746831118	43.561284243896442	AD	Adour Arzon (221)	Cours d'eau	LYS REALIMENTE ASA DE VALLEE DU LYS	40	1920	16	21443	L'AGAHÉ DOMINIQUE	34132539000	105 CEM NICOLAOU	64460	MONTANER	
étage 2020	Point de prélèvement	24551	YOGOS SAINT-SATURNIN	40	SEV?	TARASTEX	46.02607396403919965	43.524580913001717	A 447	Adour Arzon (221)	Réseau d'accompagnement	SEV	41121	4000	5	24551	L'AGAHÉ MICHEL	41121418000	138 Chemin Pichon	65239	TARASTEX	
étage 2020	Point de prélèvement	24552	YOGOS SAINT-SATURNIN	40	Mouret	MONTANER	46.003254828112508661	43.498740018075652	AD	Adour Arzon (221)	Réseau d'accompagnement	L'AGAHÉ MONIQUE 225	36	8000	8	21300	L'AGAHÉ JEAN PIERRE	48802750000	318 CHEMIN DU COUSTALAT	64460	MONTANER	
étage 2020	Point de prélèvement	21300	YOGOS SAINT-SATURNIN	40	REISEAU	SANT-JEAN-DE-MARSACQ	41.25523806010192005	43.621146066906599	E 15	St Vincent-Gaves (155)	Réseau de distribution	Reserve Collectif DE SAINT JEAN DE MARSACQ	0	0	0	17126	L'AGAHÉ MARIE CLAIRE	43057572000	308 ROUTE DE LOUSTAU	40236	SANT-JEAN-DE-MARSACQ	
étage 2020	Point de prélèvement	17126	YOGOS SAINT-SATURNIN	40	REISEAU	SANT-JEAN-DE-MARSACQ	41.25523806010192005	43.621146066906599	E 15	St Vincent-Gaves (155)	Réseau de distribution	Reserve Collectif DE SAINT JEAN DE MARSACQ	0	0	0	17126	L'AGAHÉ MARIE CLAIRE	43057572000	308 ROUTE DE LOUSTAU	40236	SANT-JEAN-DE-MARSACQ	
étage 2020	Point de distribution	30009	YOGOS SAINT-SATURNIN	40	RAVIERES	SANT-SIEVER	46.49350314297789911	43.72085593117088	D 369	Adour Arzon (221)	Réseau d'accompagnement	Reserve Collectif CHERIE CACG	0	0	0	14626	LAGYRE RAYMOND	39981350000	1460 CHENIN DE MOULIN	45000	SANT-SIEVER	
étage 2020	Point de prélèvement	14121413	YOGOS SAINT-SATURNIN	40	TROULIERE	BASMAUCOU	46.50200678149207399	43.780591154684979	B 82	Aire Aval-Andon (3)	Nappe d'accompagnement	NAPPE ALLIATIVE DES TERRASSES ANCIENNES	35	19	800	14121	LAGARDE GUY	34401380000	71ENDELAUDOU	45000	SANT-SIEVER	
étage 2020	Point de prélèvement	15527	YOGOS SAINT-SATURNIN	40	GRAVIERES	SANT-SIEVER	46.50007931283489118	43.7709821957658178	D 369	Aire Aval-Andon (3)	Nappe d'accompagnement	NAPPE ALLIATIVE CONVENTION CACG	40	27	100	15527	LAGARDE GUY	34401380000	71ENDELAUDOU	45000	SANT-SIEVER	
étage 2020	Point de prélèvement	15613	YOGOS SAINT-SATURNIN	40	SAINT-DE-BELLEVUE	BASMAUCOU	46.45532333546271196	43.76623333546271196	B 80	Aire Aval-Andon (3)	Nappe d'accompagnement	NAPPE ALLIATIVE CONVENTION CACG	25	2	10	15613	LAGARDE GUY	34401380000	71ENDELAUDOU	45000	SANT-SIEVER	
étage 2020	Point de prélèvement	18214	YOGOS SAINT-SATURNIN	40	REISEAU	SANT-SIEVER	46.57643706681812269	43.76146284442347	D 369	Aire Aval-Andon (3)	Réseau de distribution	Reserve Collectif HANDELAUDOU	0	0	0	18214	LAGARDE GUY	34401380000	71ENDELAUDOU	45000	SANT-SIEVER	
étage 2020	Point de prélèvement	197179	YOGOS SAINT-SATURNIN	40	MOURTA	KOZOURT	46.8144802636216212	43.661694391017175	A 236	Lays (142)	Réseau d'accompagnement	Reserve MOURTA (3000 m³)	65	3000	2,32	17078	LAGYRE JEAN PIERRE	33406017000	93ACV'COM	40380	ZOURET	
étage 2020	Point de prélèvement	18008	YOGOS SAINT-SATURNIN	40	MOURTA	KOZOURT	46.8187796430146105	43.65373541806281	A 207	Lays (142)	Réseau de distribution	Reserve HIOUSSAT	15	1336	12,78	18008	LAGYRE JEAN PIERRE	33406017000	93ACV'COM	40380	ZOURET	
étage 2020	Point de prélèvement	14263	YOGOS SAINT-SATURNIN	40	CASTEL-SARRAZIN	KASTEL-SARRAZIN	46.768066200902997	43.619106276758385	E 0	St Vincent-Gaves (155)	Réseau de distribution	Reserve Collectif A CASTEL-SARRAZIN	0	0	0	14263	LAGYRE JEAN PIERRE	33406017000	93ACV'COM	40380	ZOURET	
étage 2020	Point de distribution	30009	YOGOS SAINT-SATURNIN	40	BAGATELLE	AMOU	46.7540743165406147	43.9454125059881928	M 148	Lays (142)	Réseau de distribution	Reserve Lys de l'Ass alimentée par CACG/AGYLOUENQUE	8	4	500	3	16253	LAGYRE BERNARD	34352517000	616 RUE MONCADE	40330	AMOU
étage 2020	Point de prélèvement	24576	YOGOS SAINT-SATURNIN	40	LAITTOLE	MAUBOURGUEIT	46.07195862498245698	43.584906826256958	B 224	Adour Arzon (221)	Cours d'eau	Canal gère par l'ASA de la PARDEWANT	0	0	0	24576	AGNOUX VINCENT	42160747000	17 La Par Darre	65700	LAITTOLE	
étage 2020	Point de prélèvement	24577	YOGOS SAINT-SATURNIN	40	MAUBOURGUEIT	MAUBOURGUEIT	46.07480300780594916	43.46409765373204	E 473	Adour Arzon (221)	Cours d'eau	Canal gère par l'ASA de la PARDEWANT	0	0	0	24577	AGNOUX VINCENT	42160747000	17 La Par Darre	65700	LAITTOLE	
étage 2020	Point de prélèvement	24578	YOGOS SAINT-SATURNIN	40	MAUBOURGUEIT	MAUBOURGUEIT	46.0801330923228195822	43.46409765373204	D 287	Adour Arzon (221)	Nappe d'accompagnement	Nappe alliative de l'Adour (Energie 90)	0	0	0	24578	AGNOUX VINCENT	42160747000	17 La Par Darre	65700	LAITTOLE	
étage 2020	Point de distribution	28801	YOGOS SAINT-SATURNIN	40	LAITTOLE	AURIBAIT	46.1271478182591244	43.4869690511610107	E 224	Adour Arzon (221)	Cours d'eau	ARROS REALIMENTE	0	0	0	28801	AGNOUX VINCENT	42160747000	17 La Par Darre	65700	LAITTOLE	
étage 2020	Point de distribution	28802	YOGOS SAINT-SATURNIN	40	LAITTOLE	AURIBAIT	46.1271478182591244	43.4869690511610107	E 224	Adour Arzon (221)	Cours d'eau	ARROS REALIMENTE	0	0	0	28802	AGNOUX VINCENT	42160747000	17 La Par Darre	65700	LAITTOLE	
étage 2020	Point de distribution	28803	YOGOS SAINT-SATURNIN	40	LAITTOLE	AURIBAIT	46.1271478182591244	43.4869690511610107	E 224	Adour Arzon (221)	Cours d'eau	ARROS REALIMENTE	0	0	0	28803	AGNOUX VINCENT	42160747000	17 La Par Darre	65700	LAITTOLE	
étage 2020	Point de distribution	28804	YOGOS SAINT-SATURNIN	40	LAITTOLE	AURIBAIT	46.1271478182591244	43.4869690511610107	E 224	Adour Arzon (221)	Cours d'eau	ARROS REALIMENTE	0	0	0	28804	AGNOUX VINCENT	42160747000	17 La Par Darre	65700	LAITTOLE	
étage 2020	Point de distribution	28805	YOGOS SAINT-SATURNIN	40	LAITTOLE	AURIBAIT	46.1271478182591244	43.4869690511610107	E 224	Adour Arzon (221)	Cours d'eau	ARROS REALIMENTE	0	0	0	28805	AGNOUX VINCENT	42160747000	17 La Par Darre	65700	LAITTOLE	
étage 2020	Point de distribution	28806	YOGOS SAINT-SATURNIN	40	LAITTOLE	AURIBAIT	46.1271478182591244	43.4869690511610107	E 224	Adour Arzon (221)	Cours d'eau	ARROS REALIMENTE	0	0	0	28806	AGNOUX VINCENT	42160747000	17 La Par Darre	65700	LAITTOLE	
étage 2020	Point de distribution	28807	YOGOS SAINT-SATURNIN	40	LAITTOLE	AURIBAIT	46.1271478182591244	43.4869690511610107	E 224	Adour Arzon (221)	Cours d'eau	ARROS REALIMENTE	0	0	0	28807	AGNOUX VINCENT	42160747000	17 La Par Darre	65700	LAITTOLE	
étage 2020	Point de distribution	28808	YOGOS SAINT-SATURNIN	40	LAITTOLE	AURIBAIT	46.1271478182591244	43.4869690511610107	E 224	Adour Arzon (221)	Cours d'eau	ARROS REALIMENTE	0	0	0	28808	AGNOUX VINCENT	42160747000	17 La Par Darre	65700	LAITTOLE	
étage 2020	Point de distribution	28809	YOGOS SAINT-SATURNIN	40	LAITTOLE	AURIBAIT	46.1271478182591244	43.4869690511610107	E 224	Adour Arzon (221)	Cours d'eau	ARROS REALIMENTE	0	0	0	28809	AGNOUX VINCENT	42160747000	17 La Par Darre	65700	LAITTOLE	
étage 2020	Point de distribution	28810	YOGOS SAINT-SATURNIN	40	LAITTOLE	AURIBAIT	46.1271478182591244	43.4869690511610107	E 224	Adour Arzon (221)	Cours d'eau	ARROS REALIMENTE	0	0	0	28810	AGNOUX VINCENT	42160747000	17 La Par Darre	65700	LAITTOLE	
étage 2020	Point de distribution	28811	YOGOS SAINT-SATURNIN	40	LAITTOLE	AURIBAIT	46.1271478182591244	43.4869690511610107	E 224	Adour Arzon (221)	Cours d'eau	ARROS REALIMENTE	0	0	0	28811	AGNOUX VINCENT	42160747000	17 La Par Darre	65700	LAITTOLE	
étage 2020	Point de distribution	28812	YOGOS SAINT-SATURNIN	40	LAITTOLE	AURIBAIT	46.1271478182591244	43.4869690511610107	E 224	Adour Arzon (221)	Cours d'eau	ARROS REALIMENTE	0	0	0	28812	AGNOUX VINCENT	42160747000	17 La Par Darre	65700	LAITTOLE	
étage 2020	Point de distribution	28813	YOGOS SAINT-SATURNIN	40	LAITTOLE	AURIBAIT	46.1271478182591244	43.4869690511610107	E 224	Adour Arzon (221)	Cours d'eau	ARROS REALIMENTE	0	0	0	28813	AGNOUX VINCENT	42160747000	17 La Par Darre	65700	LAITTOLE	
étage 2020	Point de distribution	28814	YOGOS SAINT-SATURNIN	40	LAITTOLE	AURIBAIT	46.1271478182591244	43.4869690511610107	E 224	Adour Arzon (221)	Cours d'eau	ARROS REALIMENTE	0	0	0	28814	AGNOUX VINCENT	42160747000	17 La Par Darre	65700	LAITTOLE	
étage 2020	Point de distribution	28815	YOGOS SAINT-SATURNIN	40	LAITTOLE	AURIBAIT	46.1271478182591244	43.4869690511610107	E 224	Adour Arzon (221)	Cours d'eau	ARROS REALIMENTE	0	0	0	28815	AGNOUX VINCENT	42160747000	17 La Par Darre	65700	LAITTOLE	
étage 2020	Point de distribution	28816	YOGOS SAINT-SATURNIN	40	LAITTOLE	AURIBAIT	46.1271478182591244	43.4869690511610107	E 224	Adour Arzon (221)	Cours d'eau	ARROS REALIMENTE	0	0	0	28816	AGNOUX VINCENT	42160747000	17 La Par Darre	65700	LAITTOLE	
étage 2020	Point de distribution	28817	YOGOS SAINT-SATURNIN	40	LAITTOLE	AURIBAIT	46.1271478182591244	43.4869690511610107	E 224	Adour Arzon (221)	Cours d'eau	ARROS REALIMENTE	0	0	0	28817	AGNOUX VINCENT	42160747000	17 La Par Darre	65700	LAITTOLE	
étage 2020	Point de distribution	28818	YOGOS SAINT-SATURNIN	40	LAITTOLE	AURIBAIT	46.1271478182591244	43.4869690511610107	E 224	Adour Arzon (221)	Cours d'eau	ARROS REALIMENTE	0	0	0	28818	AGNOUX VINCENT	42160747000	17 La Par Darre	65700	LAITTOLE	
étage 2020	Point de distribution	28819	YOGOS SAINT-SATURNIN	40	LAITTOLE	AURIBAIT	46.1271478182591244	43.4869690511610107	E 224	Adour Arzon (221)	Cours d'eau	ARROS REALIMENTE	0	0	0	28819	AGNOUX VINCENT	42160747000	17 La Par Darre	65700	LAITTOLE	
étage 2020	Point de distribution	28820	YOGOS SAINT-SATURNIN	40	LAITTOLE	AURIBAIT	46.1271478182591244	43.4869690511610107	E 224	Adour Arzon (221)	C											

Année	Point de prélèvement	N° point	Nom du point de prélèvement	Dpt	Lieu-dit	Commune du point de prélèvement	Coordonnées X (WGS84)	Coordonnées Y (WGS84)	Section cadastrale	Nom des parcelles	Type de ressource	Nom de ressource	Débit autorisé (m³/h)	Volume (m³)	Surface (ha)	N° de point parent	Raison sociale	SIRET	Adresse préleveur	CP	commune	
étage 2020	Point de prélèvement parent	389717	2019.770.53.1028	40	TOUDELLE	GAMARDE-LES-BAINS	48.4244032052700065	43.700441558264482	D	1	Leins (147)	Cours d'eau	Riviere Louis alimente par CAGC/HIGETMAU	120	11 025	7,35	38977	ALANNE REJON	440440460000145	IMPASSE DE CARRETOT	40230	BEHNESSIE-MARBERNE
étage 2020	Point de prélèvement parent	2704	899L6882_65201924	85		LABATU RIVIERE	0730870676598181741	43.520024504828266	ZH	6	Adour Arnon (221)	Naappe d'accompagnement	Nappe alluviale de l'Adour Ischrore 90	50	4 030	2	2704	ALAINI JOSEPH	31791895000010	route du Manoir	65700	ABATU RIVIERE
étage 2020	Point de prélèvement fil	27292	2019.770.53.1028	40	BIGNE	CAMPAGNE	43.56562041904667	43.8358252041904667	AV	25	Aval-Campagne (141)	Naappe d'accompagnement	NAPPE DU MARSAN DES TERRASSES RECENTES	45	4 482	2,49	14306	ALAIN PHILIPPE	44359510000110	ROUTE DES PICHURES	40900	CAMPAGNE
étage 2020	Point de prélèvement parent	43306	1498	40	BIGNE	CAMPAGNE	43.56562041904667	43.8358252041904667	AV	1	Aval-Campagne (141)	Naappe d'accompagnement	NAPPE DU MARSAN	38	56 430	20,52	14306	ALAIN PHILIPPE	44359510000110	ROUTE DU LEUZY	40900	CAMPAGNE
étage 2020	Point de prélèvement fil	15392	0080	40	LABARTHE	TOULOUZETTE	46.04313301336433097	43.796927599398462	ZD	54	Aire Aval-Audon (3)	Naappe d'accompagnement	NAPPE ALLUVIALE DES TERRASSES ANCIENNES	40	15393	0	15393	ALAIN REGIS	39010309100018	705 ROUTE DE LAMARQUE ESTHIE	40250	TOULOUZETTE
étage 2020	Point de prélèvement parent	15393	0081	40	LABARTHE	TOULOUZETTE	46.04313301336433097	43.796927599398462	ZD	28	Aire Aval-Audon (3)	Naappe d'accompagnement	NAPPE ALLUVIALE DES TERRASSES RECENTES	40	28 440	18	15393	ALAIN REGIS	39010309100018	705 ROUTE DE LAMARQUE ESTHIE	40250	TOULOUZETTE
étage 2020	Point de prélèvement parent	18707	7838	40	PEPINIERE	BHJX	44.94936616488160315	43.711241178038414	AV	25	Audon-St-Vincent (140)	Source	SOURCE ET RUISSELEMENT	40	16 400	8,2	18707	ALAIN STEPHANE	43860449000028	705 ROUTE DU BASTARD	40250	BHJX
étage 2020	Point de prélèvement parent	18708	7837	40	PEPINIERE	BHJX	43.94402717443089171	43.711241178038414	AV	131	Audon-St-Vincent (140)	Retenue démontée	Retenue PEPINIERE (1200 m)	25	1 800	1,8	18708	ALAIN STEPHANE	43860449000028	705 ROUTE DU BASTARD	40250	BHJX
étage 2020	Point de prélèvement parent	18709	7839	40	BIRICASTET	BHJX	43.939139976971624422	43.714343585868427	E	153	Audon-St-Vincent (140)	Source	SOURCE ET RUISSELEMENT	3	3 040	1,52	18709	ALAIN STEPHANE	43860449000028	705 ROUTE DU BASTARD	40250	BHJX
étage 2020	Point de prélèvement parent	18710	7840	40	BIRICASTET	BHJX	43.939139976971624422	43.714343585868427	E	153	Audon-St-Vincent (140)	Retenue démontée	Retenue BIRICASTET (500 m)	25	500	0,48	18710	ALAIN STEPHANE	43860449000028	705 ROUTE DU BASTARD	40250	BHJX
étage 2020	Point de prélèvement parent	18711	7841	40	TOULOUZETTE	TOULOUZETTE	46.04313301336433097	43.796927599398462	ZD	25	Aire Aval-Audon (3)	Naappe d'accompagnement	NAPPE DU MARSAN DES TERRASSES RECENTES	45	4 482	2,49	4023	ALAIN PHILIPPE	44359510000110	ROUTE DES PICHURES	40900	CAMPAGNE
étage 2020	Point de prélèvement parent	18712	7842	40	CALBRE	DHORT-BACHEN	43.41058472673560248	43.41058472673560248	AV	44	Aire Aval-Audon (3)	Cours d'eau	Riviere Loudon alimente par CAGC/DHORT-BACHEN	40	19 800	11	16319	ALAIN VINCENT	49271793000151	309 CHEMIN DE BASTARD	40250	DHORT-BACHEN
étage 2020	Point de prélèvement parent	19347	40976	40	LAPORTE	SAINTE-SEVER	46.256655350067704	43.74259062727557	E	53	Aire Aval-Audon (3)	Cours d'eau	Riviere Gaban alimente par ASA/GABANVAL	40	0	0	19347	LABOURIE JEAN-BENOIT	4022454400013	CAMPOUS	40250	LAPORTE
étage 2020	Point de prélèvement parent	39010	3091	40	LAFOUR	LAFOUR	43.71011808691904	43.71011808691904	A	338	Laun (147)	Cours d'eau	Riviere COLBORAU alimente par CAGC/REJON	45	7 190	3,5	39010	ALFONTE EDUARDE	4022454400013	ROUTE DU DE COURAOU	40250	LAFOUR
étage 2020	Point de prélèvement parent	39011	3092	40	CAMPAS	REINING	43.74708626159861743	43.74708626159861743	AV	215	Aire Aval-Audon (3)	Cours d'eau	Riviere LAMAGNERIE alimente par CAGC/REJON	20	14 760	8,2	18095	LAMAGNERIE BERNARD	3525298530001	CAMPAS	40250	REINING
étage 2020	Point de prélèvement parent	39012	3093	40	REISEAU	REINING	43.74708626159861743	43.74708626159861743	AV	215	Aire Aval-Audon (3)	Réseau de distribution	Reseau Collectif CUMA PITT JEAN	3	3 075	1,5	17624	AMAGNERI BERNARD	3525298530001	CAMPAS	40250	REINING
étage 2020	Point de prélèvement parent	17624	34984	40	DONNES	AURICE	43.8461766240662072	43.81999778761745	B	525	Aire Aval-Audon (3)	Naappe d'accompagnement	NAPPE DU MARSAN	3	3 075	1,5	17624	AMAGNERI BERNARD	3525298530001	CAMPAS	40250	AURICE
étage 2020	Point de distribution	29494	35655	40	REISEAU	SAINTE-PERDON	46.03287376998122848	43.827473575649947				Réseau de distribution	Champ captant JARDINOT				29284	AMAMON HUBERT	9323417300011	153 ROUTE DE JEAN BROY	40900	SAINTE-PERDON
étage 2020	Point de distribution	30228	38526	40	REISEAU	SAINTE-PERDON	46.03287376998122848	43.827473575649947				Réseau de distribution	Champ captant BROUSTERIC				3934231700011	153 ROUTE DE JEAN BROY	40900	SAINTE-PERDON		
étage 2020	Point de distribution	30228	38526	40	REISEAU	SAINTE-PERDON	46.03287376998122848	43.827473575649947				Réseau de distribution	Champ captant BROUSTERIC				3934231700011	153 ROUTE DE JEAN BROY	40900	SAINTE-PERDON		
étage 2020	Point de distribution	30228	38526	40	REISEAU	SAINTE-PERDON	46.03287376998122848	43.827473575649947				Réseau de distribution	Champ captant BROUSTERIC				3934231700011	153 ROUTE DE JEAN BROY	40900	SAINTE-PERDON		
étage 2020	Point de distribution	30228	38526	40	REISEAU	SAINTE-PERDON	46.03287376998122848	43.827473575649947				Réseau de distribution	Champ captant BROUSTERIC				3934231700011	153 ROUTE DE JEAN BROY	40900	SAINTE-PERDON		
étage 2020	Point de distribution	30228	38526	40	REISEAU	SAINTE-PERDON	46.03287376998122848	43.827473575649947				Réseau de distribution	Champ captant BROUSTERIC				3934231700011	153 ROUTE DE JEAN BROY	40900	SAINTE-PERDON		
étage 2020	Point de distribution	30228	38526	40	REISEAU	SAINTE-PERDON	46.03287376998122848	43.827473575649947				Réseau de distribution	Champ captant BROUSTERIC				3934231700011	153 ROUTE DE JEAN BROY	40900	SAINTE-PERDON		
étage 2020	Point de distribution	30228	38526	40	REISEAU	SAINTE-PERDON	46.03287376998122848	43.827473575649947				Réseau de distribution	Champ captant BROUSTERIC				3934231700011	153 ROUTE DE JEAN BROY	40900	SAINTE-PERDON		
étage 2020	Point de distribution	30228	38526	40	REISEAU	SAINTE-PERDON	46.03287376998122848	43.827473575649947				Réseau de distribution	Champ captant BROUSTERIC				3934231700011	153 ROUTE DE JEAN BROY	40900	SAINTE-PERDON		
étage 2020	Point de distribution	30228	38526	40	REISEAU	SAINTE-PERDON	46.03287376998122848	43.827473575649947				Réseau de distribution	Champ captant BROUSTERIC				3934231700011	153 ROUTE DE JEAN BROY	40900	SAINTE-PERDON		
étage 2020	Point de distribution	30228	38526	40	REISEAU	SAINTE-PERDON	46.03287376998122848	43.827473575649947				Réseau de distribution	Champ captant BROUSTERIC				3934231700011	153 ROUTE DE JEAN BROY	40900	SAINTE-PERDON		
étage 2020	Point de distribution	30228	38526	40	REISEAU	SAINTE-PERDON	46.03287376998122848	43.827473575649947				Réseau de distribution	Champ captant BROUSTERIC				3934231700011	153 ROUTE DE JEAN BROY	40900	SAINTE-PERDON		
étage 2020	Point de distribution	30228	38526	40	REISEAU	SAINTE-PERDON	46.03287376998122848	43.827473575649947				Réseau de distribution	Champ captant BROUSTERIC				3934231700011	153 ROUTE DE JEAN BROY	40900	SAINTE-PERDON		
étage 2020	Point de distribution	30228	38526	40	REISEAU	SAINTE-PERDON	46.03287376998122848	43.827473575649947				Réseau de distribution	Champ captant BROUSTERIC				3934231700011	153 ROUTE DE JEAN BROY	40900	SAINTE-PERDON		
étage 2020	Point de distribution	30228	38526	40	REISEAU	SAINTE-PERDON	46.03287376998122848	43.827473575649947				Réseau de distribution	Champ captant BROUSTERIC				3934231700011	153 ROUTE DE JEAN BROY	40900	SAINTE-PERDON		
étage 2020	Point de distribution	30228	38526	40	REISEAU	SAINTE-PERDON	46.03287376998122848	43.827473575649947				Réseau de distribution	Champ captant BROUSTERIC				3934231700011	153 ROUTE DE JEAN BROY	40900	SAINTE-PERDON		
étage 2020	Point de distribution	30228	38526	40	REISEAU	SAINTE-PERDON	46.03287376998122848	43.827473575649947				Réseau de distribution	Champ captant BROUSTERIC				3934231700011	153 ROUTE DE JEAN BROY	40900	SAINTE-PERDON		
étage 2020	Point de distribution	30228	38526	40	REISEAU	SAINTE-PERDON	46.03287376998122848	43.827473575649947				Réseau de distribution	Champ captant BROUSTERIC				3934231700011	153 ROUTE DE JEAN BROY	40900	SAINTE-PERDON		
étage 2020	Point de distribution	30228	38526	40	REISEAU	SAINTE-PERDON	46.03287376998122848	43.827473575649947				Réseau de distribution	Champ captant BROUSTERIC				3934231700011	153 ROUTE DE JEAN BROY	40900	SAINTE-PERDON		
étage 2020	Point de distribution	30228	38526	40	REISEAU	SAINTE-PERDON	46.03287376998122848	43.827473575649947				Réseau de distribution	Champ captant BROUSTERIC				3934231700011	153 ROUTE DE JEAN BROY	40900	SAINTE-PERDON		
étage 2020	Point de distribution	30228	38526	40	REISEAU	SAINTE-PERDON	46.03287376998122848	43.827473575649947				Réseau de distribution	Champ captant BROUSTERIC				3934231700011	153 ROUTE DE JEAN BROY	40900	SAINTE-PERDON		
étage 2020	Point de distribution	30228	38526	40	REISEAU	SAINTE-PERDON	46.03287376998122848	43.827473575649947				Réseau de distribution	Champ captant BROUSTERIC				3934231700011	153 ROUTE DE JEAN BROY	40900	SAINTE-PERDON		
étage 2020	Point de distribution	30228	38526	40	REISEAU	SAINTE-PERDON	46.03287376998122848	43.827473575649947				Réseau de distribution	Champ captant BROUSTERIC				3934231700011	153 ROUTE DE JEAN BROY	40900	SAINTE-PERDON		
étage 2020	Point de distribution	30228	38526	40	REISEAU	SAINTE-PERDON	46.03287376998122848	43.827473575649947				Réseau de distribution	Champ captant BROUSTERIC				3934231700011	153 ROUTE DE JEAN BROY	40900	SAINTE-PERDON		
étage 2020	Point de distribution	30228	38526	40	REISEAU	SAINTE-PERDON	46.03287376998122848	43.827473575649947				Réseau de distribution	Champ captant BROUSTERIC				3934231700011	153 ROUTE DE JEAN BROY	40900	SAINTE-PERDON		
étage 2020	Point de distribution	30228	38526	40	REISEAU	SAINTE-PERDON	46.03287376998122848	43.827473575649947				Réseau de distribution	Champ captant BROUSTERIC				3934231700011	153 ROUTE DE JEAN BROY	40900	SAINTE-PERDON		
étage 2020	Point de distribution	30228	38526	40	REISEAU	SAINTE-PERDON	46.03287376998122848	43.827473575649947				Réseau de distribution	Champ captant BROUSTERIC				3934231700011	153 ROUTE DE JEAN BROY	40900	SAINTE-PERDON		
étage 2020	Point de distribution	30228	38526	40	REISEAU	SAINTE-PERDON	46.03287376998122848	43.827473575649947				Réseau de distribution	Champ captant BROUSTERIC				3934231700011	153 ROUTE DE JEAN BROY	40900	SAINTE-PERDON		
étage 2020	Point de distribution	30228	38526	40	REISEAU	SAINTE-PERDON	46.03287376998122848	43.827473575649947				Réseau de distribution	Champ captant BROUSTERIC				3934231700011	153 ROUTE DE JEAN BROY	40900	SAINTE-PERDON		
étage 2020	Point de distribution	30228	38526	40	REISEAU	SAINTE-PERDON	46.03287376998122848	43.827473575649947				Réseau de distribution	Champ captant BROUSTERIC				3934231700011	153 ROUTE DE JEAN BROY	40900	SAINTE-PERDON		
étage																						

Année	Type de point	N° point	Nom du point de prélèvement	Dpt	Lieu-dit	Commune du point de prélèvement	Coordonnées X (WGS84)	Coordonnées Y (WGS84)	Section cadastrale	Nom du propriétaire	Nature de l'ouvrage	Type de ressource	Nom de ressource	Débit autorisé (m³/h)	Volume (m³)	Surface (ha)	N° de point parent	Raison sociale	SIRET	Adresse préleveur	CP	Commune
étage 2020	Point de prélèvement parent	1607013248	JOUANDOUIS	40	JOUANDOUIS	SAINST-JUSTIN	40.2592187282459843	43.978613956449982	F	283	Prisme d'entonnoir	Cours d'eau	Riviere LAMOULOTTE	40	36 000	20	16670	ANTIN MARIE CHRISTINE	4191174000016	BOUANDOU	40240	SAINST-JUSTIN
étage 2020	Point de prélèvement parent	20858409	LUPPE-VIOLES	32	Cugnard	LUPPE-VIOLES	0.12526340977489704	43.762340032032785	F	911	Mdour Amont (152)	Retenue d'écluse	Cugnard 3220009	40	45 000	30	20858	LANISSI ARNALD	3819012970041	Village	32110	LUPPE-VIOLES
étage 2020	Point de prélèvement parent	39006399165840	LABAUT-RIVIERE	65	LABAUT-RIVIERE	LABAUT-RIVIERE	01.0007517448897704	43.57236079115623	ZB	3	Adour Amont (221)	Cours d'eau	Canal gère par TASA de TADOU-VIEVILLE	40	5 445	3	39006	ANISSI ANNE	3447284000011	4	67000	LABAUT-RIVIERE
étage 2020	Point de prélèvement parent	26734390065411	HERES	65	HERES	HERES	01.0026347591758211	43.5480916902583	B	354	Adour Amont (221)	Cours d'eau	ADOUR CANAUX ET SES AFFLUENTS	40	4 538	25	26734	ANISSI MARC	8179720000216	1	67000	HERES
étage 2020	Point de prélèvement parent	39403399165840	HERES	65	HERES	HERES	01.00866057148215666	43.5906175898806	N	2	Adour Amont (221)	Cours d'eau	ADOUR CANAUX ET SES AFFLUENTS	40	0	0	39403	ANISSI MARC	8179717000011	2	67000	HERES
étage 2020	Point de prélèvement parent	206613291595	HERES	65	HERES	HERES	01.11586263662510004	43.565661083607443	N	2	Adour Amont (221)	Cours d'eau	BARNE REALIMENTE	4	2 774	146	20661	LANISSI SIRGIE DANIEL	4305307700011	chemin de Bernet	65000	HERES
étage 2020	Point de prélèvement parent	4332812391	LIAC	32	LIAC	LIAC	02.04911611041325059	43.6210773897906284	F	100	Adour Amont (221)	Retenue d'écluse	Incat 3242001	100	30 000	1578	43328	ANISSI ROMAN	5504900230011	7bis rue de mars	65000	ARIEUX-L'ADOUR
étage 2020	Point de prélèvement fils	24605399165840	LIAC	65	LIAC	LIAC	01.00047573521092362	43.416267651029262	B	32	Adour Amont (221)	Retenue d'écluse	Nappe alluviale de l'Adour hors Isochronie	40	24605	24605	24605	APYRADE JOSETTE	4329272000011	25 rue de la Houle	65000	ARIEUX-L'ADOUR
étage 2020	Point de prélèvement fils	24605399165840	LIAC	65	LIAC	LIAC	01.00487811807027013	43.4040318070013702	C	01	Adour Amont (221)	Nappe d'accompagnement	Nappe alluviale de l'Adour hors Isochronie	40	24605	24605	24605	APYRADE JOSETTE	4329272000011	52 cm de la Houle	65000	ARIEUX-L'ADOUR
étage 2020	Point de prélèvement fils	24605399165840	LIAC	65	LIAC	LIAC	01.02206231432152109	43.403966561190653	D	70	Adour Amont (221)	Nappe d'accompagnement	Nappe alluviale de l'Adour hors Isochronie	40	24605	24605	24605	APYRADE JOSETTE	4329272000011	52 cm de la Houle	65000	ARIEUX-L'ADOUR
étage 2020	Point de prélèvement fils	24605399165840	LIAC	65	LIAC	LIAC	01.028631197279891	43.415000310279891	ZB	11	Adour Amont (221)	Nappe d'accompagnement	Nappe alluviale de l'Adour hors Isochronie	40	24605	24605	24605	APYRADE JOSETTE	4329272000011	25 cm de la Houle	65000	ARIEUX-L'ADOUR
étage 2020	Point de prélèvement fils	24605399165840	LIAC	65	LIAC	LIAC	01.009219756481131511	43.414474010078902	B	45	Adour Amont (221)	Nappe d'accompagnement	Nappe alluviale de l'Adour hors Isochronie	85	19 747	98	24605	APYRADE JOSETTE	4329272000011	25 cm de la Houle	65000	ARIEUX-L'ADOUR
étage 2020	Point de prélèvement fils	24605399165840	LIAC	65	LIAC	LIAC	01.00938110019515798799	43.406957525405682	A	226	Adour Amont (221)	Nappe d'accompagnement	Nappe alluviale de l'Adour hors Isochronie	40	24605	24605	24605	APYRADE OLIVIER	4329272000011	25 cm du Bouquet	65000	ARTIGNAN
étage 2020	Point de prélèvement fils	24605399165840	LIAC	65	LIAC	LIAC	01.00938110019515798799	43.406957525405682	A	226	Adour Amont (221)	Nappe d'accompagnement	Nappe alluviale de l'Adour hors Isochronie	40	24605	24605	24605	APYRADE OLIVIER	4329272000011	25 cm du Bouquet	65000	ARTIGNAN
étage 2020	Point de prélèvement fils	24605399165840	LIAC	65	LIAC	LIAC	01.00938110019515798799	43.406957525405682	A	226	Adour Amont (221)	Nappe d'accompagnement	Nappe alluviale de l'Adour hors Isochronie	40	24605	24605	24605	APYRADE OLIVIER	4329272000011	25 cm du Bouquet	65000	ARTIGNAN
étage 2020	Point de prélèvement fils	24605399165840	LIAC	65	LIAC	LIAC	01.00938110019515798799	43.406957525405682	A	226	Adour Amont (221)	Nappe d'accompagnement	Nappe alluviale de l'Adour hors Isochronie	40	24605	24605	24605	APYRADE OLIVIER	4329272000011	25 cm du Bouquet	65000	ARTIGNAN
étage 2020	Point de prélèvement fils	24605399165840	LIAC	65	LIAC	LIAC	01.00938110019515798799	43.406957525405682	A	226	Adour Amont (221)	Nappe d'accompagnement	Nappe alluviale de l'Adour hors Isochronie	40	24605	24605	24605	APYRADE OLIVIER	4329272000011	25 cm du Bouquet	65000	ARTIGNAN
étage 2020	Point de prélèvement fils	24605399165840	LIAC	65	LIAC	LIAC	01.00938110019515798799	43.406957525405682	A	226	Adour Amont (221)	Nappe d'accompagnement	Nappe alluviale de l'Adour hors Isochronie	40	24605	24605	24605	APYRADE OLIVIER	4329272000011	25 cm du Bouquet	65000	ARTIGNAN
étage 2020	Point de prélèvement fils	24605399165840	LIAC	65	LIAC	LIAC	01.00938110019515798799	43.406957525405682	A	226	Adour Amont (221)	Nappe d'accompagnement	Nappe alluviale de l'Adour hors Isochronie	40	24605	24605	24605	APYRADE OLIVIER	4329272000011	25 cm du Bouquet	65000	ARTIGNAN
étage 2020	Point de prélèvement fils	24605399165840	LIAC	65	LIAC	LIAC	01.00938110019515798799	43.406957525405682	A	226	Adour Amont (221)	Nappe d'accompagnement	Nappe alluviale de l'Adour hors Isochronie	40	24605	24605	24605	APYRADE OLIVIER	4329272000011	25 cm du Bouquet	65000	ARTIGNAN
étage 2020	Point de prélèvement fils	24605399165840	LIAC	65	LIAC	LIAC	01.00938110019515798799	43.406957525405682	A	226	Adour Amont (221)	Nappe d'accompagnement	Nappe alluviale de l'Adour hors Isochronie	40	24605	24605	24605	APYRADE OLIVIER	4329272000011	25 cm du Bouquet	65000	ARTIGNAN
étage 2020	Point de prélèvement fils	24605399165840	LIAC	65	LIAC	LIAC	01.00938110019515798799	43.406957525405682	A	226	Adour Amont (221)	Nappe d'accompagnement	Nappe alluviale de l'Adour hors Isochronie	40	24605	24605	24605	APYRADE OLIVIER	4329272000011	25 cm du Bouquet	65000	ARTIGNAN
étage 2020	Point de prélèvement fils	24605399165840	LIAC	65	LIAC	LIAC	01.00938110019515798799	43.406957525405682	A	226	Adour Amont (221)	Nappe d'accompagnement	Nappe alluviale de l'Adour hors Isochronie	40	24605	24605	24605	APYRADE OLIVIER	4329272000011	25 cm du Bouquet	65000	ARTIGNAN
étage 2020	Point de prélèvement fils	24605399165840	LIAC	65	LIAC	LIAC	01.00938110019515798799	43.406957525405682	A	226	Adour Amont (221)	Nappe d'accompagnement	Nappe alluviale de l'Adour hors Isochronie	40	24605	24605	24605	APYRADE OLIVIER	4329272000011	25 cm du Bouquet	65000	ARTIGNAN
étage 2020	Point de prélèvement fils	24605399165840	LIAC	65	LIAC	LIAC	01.00938110019515798799	43.406957525405682	A	226	Adour Amont (221)	Nappe d'accompagnement	Nappe alluviale de l'Adour hors Isochronie	40	24605	24605	24605	APYRADE OLIVIER	4329272000011	25 cm du Bouquet	65000	ARTIGNAN
étage 2020	Point de prélèvement fils	24605399165840	LIAC	65	LIAC	LIAC	01.00938110019515798799	43.406957525405682	A	226	Adour Amont (221)	Nappe d'accompagnement	Nappe alluviale de l'Adour hors Isochronie	40	24605	24605	24605	APYRADE OLIVIER	4329272000011	25 cm du Bouquet	65000	ARTIGNAN
étage 2020	Point de prélèvement fils	24605399165840	LIAC	65	LIAC	LIAC	01.00938110019515798799	43.406957525405682	A	226	Adour Amont (221)	Nappe d'accompagnement	Nappe alluviale de l'Adour hors Isochronie	40	24605	24605	24605	APYRADE OLIVIER	4329272000011	25 cm du Bouquet	65000	ARTIGNAN
étage 2020	Point de prélèvement fils	24605399165840	LIAC	65	LIAC	LIAC	01.00938110019515798799	43.406957525405682	A	226	Adour Amont (221)	Nappe d'accompagnement	Nappe alluviale de l'Adour hors Isochronie	40	24605	24605	24605	APYRADE OLIVIER	4329272000011	25 cm du Bouquet	65000	ARTIGNAN
étage 2020	Point de prélèvement fils	24605399165840	LIAC	65	LIAC	LIAC	01.00938110019515798799	43.406957525405682	A	226	Adour Amont (221)	Nappe d'accompagnement	Nappe alluviale de l'Adour hors Isochronie	40	24605	24605	24605	APYRADE OLIVIER	4329272000011	25 cm du Bouquet	65000	ARTIGNAN
étage 2020	Point de prélèvement fils	24605399165840	LIAC	65	LIAC	LIAC	01.00938110019515798799	43.406957525405682	A	226	Adour Amont (221)	Nappe d'accompagnement	Nappe alluviale de l'Adour hors Isochronie	40	24605	24605	24605	APYRADE OLIVIER	4329272000011	25 cm du Bouquet	65000	ARTIGNAN
étage 2020	Point de prélèvement fils	24605399165840	LIAC	65	LIAC	LIAC	01.00938110019515798799	43.406957525405682	A	226	Adour Amont (221)	Nappe d'accompagnement	Nappe alluviale de l'Adour hors Isochronie	40	24605	24605	24605	APYRADE OLIVIER	4329272000011	25 cm du Bouquet	65000	ARTIGNAN
étage 2020	Point de prélèvement fils	24605399165840	LIAC	65	LIAC	LIAC	01.00938110019515798799	43.406957525405682	A	226	Adour Amont (221)	Nappe d'accompagnement	Nappe alluviale de l'Adour hors Isochronie	40	24605	24605	24605	APYRADE OLIVIER	4329272000011	25 cm du Bouquet	65000	ARTIGNAN
étage 2020	Point de prélèvement fils	24605399165840	LIAC	65	LIAC	LIAC	01.00938110019515798799	43.406957525405682	A	226	Adour Amont (221)	Nappe d'accompagnement	Nappe alluviale de l'Adour hors Isochronie	40	24605	24605	24605	APYRADE OLIVIER	4329272000011	25 cm du Bouquet	65000	ARTIGNAN
étage 2020	Point de prélèvement fils	24605399165840	LIAC	65	LIAC	LIAC	01.00938110019515798799	43.406957525405682	A	226	Adour Amont (221)	Nappe d'accompagnement	Nappe alluviale de l'Adour hors Isochronie	40	24605	24605	24605	APYRADE OLIVIER	4329272000011	25 cm du Bouquet	65000	ARTIGNAN
étage 2020	Point de prélèvement fils	24605399165840	LIAC	65	LIAC	LIAC	01.00938110019515798799	43.406957525405682	A	226	Adour Amont (221)	Nappe d'accompagnement	Nappe alluviale de l'Adour hors Isochronie	40	24605	24605	24605	APYRADE OLIVIER	4329272000011	25 cm du Bouquet	65000	ARTIGNAN
étage 2020	Point de prélèvement fils	24605399165840	LIAC	65	LIAC	LIAC	01.00938110019515798799	43.406957525405682	A	226	Adour Amont (221)	Nappe d'accompagnement	Nappe alluviale de l'Adour hors Isochronie	40	24605	24605	24605	APYRADE OLIVIER	4329272000011	25 cm du Bouquet	65000	ARTIGNAN
étage 2020	Point de prélèvement fils	24605399165840	LIAC	65	LIAC	LIAC	01.00938110019515798799	43.406957525405682	A	226	Adour Amont (221)	Nappe d'accompagnement	Nappe alluviale de l'Adour hors Isochronie	40	24605	24605	24605	APYRADE OLIVIER	4329272000011	25 cm du Bouquet	65000	ARTIGNAN
étage 2020	Point de prélèvement fils	24605399165840	LIAC	65	LIAC	LIAC	01.00938110019515798799	43.406957525405682	A	226	Adour Amont (221)	Nappe d'accompagnement	Nappe alluviale de l'Adour hors Isochronie	40	24605	24605	24605	APYRADE OLIVIER	4329272000011	25 cm du Bouquet	65000	ARTIGNAN
étage 2020	Point de prélèvement fils	24605399165840	LIAC	65	LIAC	LIAC	01.00938110019515798799	43.406957525405682	A	226	Adour Amont (221)	Nappe d'accompagnement	Nappe alluviale de l'Adour hors Isochronie	40	24605	24605	24605	APYRADE OLIVIER	4329272000011	25 cm du Bouquet	65000	ARTIGNAN
étage 2020	Point de prélèvement fils	24605399165840	LIAC	65	LIAC	LIAC	01.00938110019515798799	43.406957525405682	A	226	Adour Amont (221)	Nappe d'accompagnement	Nappe alluviale de l'Adour hors Isochronie	40	24605	24605	24605	APYRADE OLIVIER	4329272000011	25 cm du Bouquet	65000	ARTIGNAN
étage 2020	Point de prélèvement fils	24605399165840	LIAC	65	LIAC	LIAC	01.00938110019515798799	43.406957525405682	A	226	Adour Amont (221)	Nappe d'accompagnement	Nappe alluviale de l'Adour hors Isochronie	40								

Année	Période	Type de point	N° point	Nom du point de prélevement	Dpt	Licé-dit	Commune du point de prélevement	Coordonnées (X/WGS84)	Coordonnées (Y/WGS84)	Section cadastrale	Nombres cadastrals	Primérite/déclinaire	Type de ressource	Nom de ressource	Débit autorisé (m³/h)	Volume (m³)	Surface (ha)	N° du point parent	Raison sociale	SIRET	Adresse préleveur	CP	commune	
2020	étage 2020	Point de prélèvement fils	39409	ZDPR16528_4397_6317	32	JU-BELLOC	JU-BELLOC	0.009233240517452827	43.650868027737845	E	27	Adour Amont (21)	Cours d'eau	BARNE REALIMENTE	4203560400000	0	0	39407	ATAPIE BERNARD	4203560400000	0	67000	HERIES	
2020	étage 2020	Point de prélèvement fils	39410	ZDPR16528_4397_6317	32	JU-BELLOC	JU-BELLOC	0.002768417829198452	43.758100645478154	E	27	Adour Amont (21)	Cours d'eau	Unité ppe PTA SA de MAUBOURGUE CASTELNAU RIVIERE-BASSE	4203560400000	0	0	39407	ATAPIE BERNARD	4203560400000	0	67000	HERIES	
2020	étage 2020	Point de prélèvement parent	24768	SPR16528_45103385	65	HERIES	HERIES	0.0311897594462885	43.429780321417965	E	144	Adour Amont (21)	Cours d'eau	ARROS REALIMENTE	4203560400000	90	26 063	1436	24776	ATAPIE BERNARD	4203560400000	0	67000	HERIES
2020	étage 2020	Point de prélèvement parent	24772	SPR16528_45103385	65	HERIES	HERIES	0.009275806512226259	43.52306912226259	E	27	Adour Amont (21)	Cours d'eau	L'Azay	4203560400000	50	22 165	11	24776	ATAPIE BERNARD	4203560400000	0	67000	HERIES
2020	étage 2020	Point de prélèvement parent	24779	SPR16528_45103385	65	HERIES	HERIES	0.007806501272380408	43.57006319605896	E	387	Adour Amont (21)	Cours d'eau	L'Azay	4203560400000	100	25 101	13 83	24776	ATAPIE BERNARD	4203560400000	0	67000	HERIES
2020	étage 2020	Point de prélèvement parent	24780	SPR16528_45103385	65	HERIES	HERIES	0.001844215760126355	43.54684156420184	B	80	Adour Amont (21)	Cours d'eau	L'Azay	4203560400000	50	4 046	2 78	24776	ATAPIE BERNARD	4203560400000	0	67000	HERIES
2020	étage 2020	Point de prélèvement parent	24785	SPR16528_45103385	65	HERIES	HERIES	0.001995812795331495	43.55043802324902	E	120	Adour Amont (21)	Cours d'eau	Le Lou	4203560400000	50	4 483	2 58	24776	ATAPIE BERNARD	4203560400000	0	67000	HERIES
2020	étage 2020	Point de prélèvement parent	24786	SPR16528_45103385	65	HERIES	HERIES	0.001844215760126355	43.54684156420184	E	85	Adour Amont (21)	Nappe d'accompagnement	Nappe Collectif d'Adour Ischorene 90	4203560400000	50	22 165	11	24776	ATAPIE BERNARD	4203560400000	0	67000	HERIES
2020	étage 2020	Point de prélèvement parent	24797	SPR16528_45103385	65	HERIES	CASTELNAU-RIVIERE-BASSE	0.006959758344442443	43.55941739994298	E	288	Adour Amont (21)	Nappe d'accompagnement	Nappe alluviale de l'Adour Ischorene 90	4203560400000	50	26 046	12 43	24776	ATAPIE BERNARD	4203560400000	0	67000	HERIES
2020	étage 2020	Point de prélèvement parent	94007	SPR16528_6317_6137	32	JU-BELLOC	JU-BELLOC	0.008511225366092334	43.57052360010658	E	120	Adour Amont (21)	Cours d'eau	BARNE REALIMENTE	4203560400000	17	13 262	6 98	39407	ATAPIE BERNARD	4203560400000	0	67000	HERIES
2020	étage 2020	Point de prélèvement parent	42880	30397_2019_707_3_1005	65	CHILLÉ-DEBAT	CHILLÉ-DEBAT	0.22037997600756428	43.32962558253639	E	480	Arros-Arros (222)	Cours d'eau	ARROS REALIMENTE	4203560400000	0	0	39998	ATAPIE JULIEN	4195888900000	1	63506	CHILLÉ-DEBAT	
2020	étage 2020	Point de prélèvement parent	39998	30397_2019_707_3_1005	65	CHILLÉ-DEBAT	CHILLÉ-DEBAT	0.2341760150990931	43.51450606060606	E	438	Arros-Arros (222)	Cours d'eau	ARROS REALIMENTE	4203560400000	0	0	39998	ATAPIE JULIEN	4195888900000	1	63506	CHILLÉ-DEBAT	
2020	étage 2020	Point de prélèvement parent	28584	31566_2006_907_33_1202	65	TOURNAY	TOURNAY	0.233091419871566078	43.19576908443118	E	24	Arros-Arros (222)	Cours d'eau	ARROS REALIMENTE	4203560400000	43	17 746	9 34	21412	ATAPIE ROLAND	4203560400000	0	63506	CHILLÉ-DEBAT
2020	étage 2020	Point de prélèvement fils	28581	31566_2006_907_33_1202	65	TOURNAY	TOURNAY	0.233081971260666361	43.19576908443118	E	24	Arros-Arros (222)	Cours d'eau	ARROS REALIMENTE	4203560400000	43	17 746	9 34	21412	ATAPIE ROLAND	4203560400000	0	63506	CHILLÉ-DEBAT
2020	étage 2020	Point de prélèvement fils	29182	3127_2006_907_33_1202	65	CHILLÉ-DEBAT	CHILLÉ-DEBAT	0.233091419871566078	43.19576908443118	E	24	Arros-Arros (222)	Cours d'eau	ARROS REALIMENTE	4203560400000	43	17 746	9 34	21412	ATAPIE ROLAND	4203560400000	0	63506	CHILLÉ-DEBAT
2020	étage 2020	Point de prélèvement fils	29183	3127_2006_907_33_1202	65	CHILLÉ-DEBAT	CHILLÉ-DEBAT	0.233081971260666361	43.19576908443118	E	24	Arros-Arros (222)	Cours d'eau	ARROS REALIMENTE	4203560400000	43	17 746	9 34	21412	ATAPIE ROLAND	4203560400000	0	63506	CHILLÉ-DEBAT
2020	étage 2020	Point de prélèvement fils	29184	3127_2006_907_33_1202	65	CHILLÉ-DEBAT	CHILLÉ-DEBAT	0.233081971260666361	43.19576908443118	E	24	Arros-Arros (222)	Cours d'eau	ARROS REALIMENTE	4203560400000	43	17 746	9 34	21412	ATAPIE ROLAND	4203560400000	0	63506	CHILLÉ-DEBAT
2020	étage 2020	Point de prélèvement fils	29185	3127_2006_907_33_1202	65	CHILLÉ-DEBAT	CHILLÉ-DEBAT	0.233081971260666361	43.19576908443118	E	24	Arros-Arros (222)	Cours d'eau	ARROS REALIMENTE	4203560400000	43	17 746	9 34	21412	ATAPIE ROLAND	4203560400000	0	63506	CHILLÉ-DEBAT
2020	étage 2020	Point de prélèvement parent	21141	3124_2006_907_33_1202	65	CHILLÉ-DEBAT	CHILLÉ-DEBAT	0.233081971260666361	43.19576908443118	E	24	Arros-Arros (222)	Cours d'eau	ARROS REALIMENTE	4203560400000	43	17 746	9 34	21412	ATAPIE ROLAND	4203560400000	0	63506	CHILLÉ-DEBAT
2020	étage 2020	Point de prélèvement parent	21142	3124_2006_907_33_1202	65	CHILLÉ-DEBAT	CHILLÉ-DEBAT	0.233081971260666361	43.19576908443118	E	24	Arros-Arros (222)	Cours d'eau	ARROS REALIMENTE	4203560400000	43	17 746	9 34	21412	ATAPIE ROLAND	4203560400000	0	63506	CHILLÉ-DEBAT
2020	étage 2020	Point de distribution	30394	91024	32	GUALIART	TARTAS	0.7659978333155537	43.72922390470073	E	303	Aire Aval-Adour (3)	Retenue dicomectée	Reservoir GUALIART	4203560400000	135	27 454	14 44	30394	ATAPIE DIDIER	3292849800000	2924	65000	SOIRPROSSE
2020	étage 2020	Point de prélèvement parent	15329	APR041_9857_391(26)	40	GUALIART	TARTAS	0.7660940847494525	43.729281817874523	E	303	Aire Aval-Adour (3)	Cours d'eau	Rivier MAREEN	3292849800000	12	756	7 5	15329	ATAPIE DIDIER	3292849800000	2924	65000	SOIRPROSSE
2020	étage 2020	Point de prélèvement parent	16191	13572	40	MAREIN	SOIRPROSSE	0.7501180018007727	43.802274554514733	A	210	Aire Aval-Adour (3)	Cours d'eau	Rivier JEAMBODU	3292849800000	60	32 000	16	16191	ATAPIE DIDIER	3292849800000	2924	65000	SOIRPROSSE
2020	étage 2020	Point de prélèvement parent	17387	14252	40	RESEAU	MEILLAN	0.6980944380667749	43.8021060428292395	A	210	Aire Aval-Adour (3)	Cours d'eau	Reservoir Collectif St MEILLAN	3292849800000	60	32 000	16	17387	ATAPIE DIDIER	3292849800000	2924	65000	SOIRPROSSE
2020	étage 2020	Point de prélèvement parent	18911	19123	40	GUALIART	TARTAS	0.765802962017490541	43.7370300847390825	E	303	Aire Aval-Adour (3)	Nappe d'accompagnement	NAPPE DU MARSAN	4203560400000	40	13 500	7 5	18911	ATAPIE DIDIER	3292849800000	2924	65000	SOIRPROSSE
2020	étage 2020	Point de prélèvement parent	18912	19123	40	GUALIART	TARTAS	0.765802962017490541	43.7370300847390825	E	303	Aire Aval-Adour (3)	Nappe d'accompagnement	NAPPE DU MARSAN	4203560400000	40	13 500	7 5	18911	ATAPIE DIDIER	3292849800000	2924	65000	SOIRPROSSE
2020	étage 2020	Point de prélèvement parent	18913	19123	40	GUALIART	TARTAS	0.765802962017490541	43.7370300847390825	E	303	Aire Aval-Adour (3)	Nappe d'accompagnement	NAPPE DU MARSAN	4203560400000	40	13 500	7 5	18911	ATAPIE DIDIER	3292849800000	2924	65000	SOIRPROSSE
2020	étage 2020	Point de prélèvement parent	18914	19123	40	GUALIART	TARTAS	0.765802962017490541	43.7370300847390825	E	303	Aire Aval-Adour (3)	Nappe d'accompagnement	NAPPE DU MARSAN	4203560400000	40	13 500	7 5	18911	ATAPIE DIDIER	3292849800000	2924	65000	SOIRPROSSE
2020	étage 2020	Point de prélèvement parent	18915	19123	40	GUALIART	TARTAS	0.765802962017490541	43.7370300847390825	E	303	Aire Aval-Adour (3)	Nappe d'accompagnement	NAPPE DU MARSAN	4203560400000	40	13 500	7 5	18911	ATAPIE DIDIER	3292849800000	2924	65000	SOIRPROSSE
2020	étage 2020	Point de prélèvement parent	16776	12279	40	BOUSQUET	MORGANAC	0.559344620925354887	43.608186200907238	A	233	Lays (142)	Retenue dicomectée	Reservoir BOUSQUET (6000 m³)	4203560400000	65	6 000	6	16776	ATAPIE JEAN PAUL	3534960900000	1	67000	MORGANAC
2020	étage 2020	Point de prélèvement parent	18873	8884	40	BOUSQUET	MORGANAC	0.5586547209445518	43.608462667264	A	233	Lays (142)	Cours d'eau	Rivier LA JEUNESSE	3534960900000	11	7 000	7 8	18873	ATAPIE JEAN PAUL	3534960900000	1	67000	MORGANAC
2020	étage 2020	Point de prélèvement parent	18874	8884	40	BOUSQUET	MORGANAC	0.5586547209445518	43.608462667264	A	233	Lays (142)	Cours d'eau	Rivier LA JEUNESSE	3534960900000	11	7 000	7 8	18873	ATAPIE JEAN PAUL	3534960900000	1	67000	MORGANAC
2020	étage 2020	Point de prélèvement parent	4502	34659	40	LABALLE	PARLEBOISQ	0.013380446399537797	43.91759588411284	E	387	Doize Amont (150)	Source	SOURCE ET RUISSELLEMENT	4203560400000	140	60 000	56 3	4502	ATAPIE CYRIL	4910851000000	32	63506	PARLEBOISQ
2020	étage 2020	Point de prélèvement parent	15600	798	40	COMIERE	SAINT-GEOURS-DE-MAREMNE	1.2592803055788619	43.57107494796708	CC	76	St Vincent-Gaves (155)	Nappe d'accompagnement	NAPPE DU MIO-PLQ-QUATRENAIRE	4203560400000	30	21 350	7	15600	AUDOUAR ROMAIN	7919071600000	522	65000	SAINT-GEOURS-DE-MAREMNE
2020	étage 2020	Point de prélèvement parent	15608	7418	40	MAISON	SAINT-GEOURS-DE-MAREMNE	1.2556763157951299	43.6747715822035474	CC	54	St Vincent-Gaves (155)	Nappe d'accompagnement	NAPPE DU MIO-PLQ-QUATRENAIRE	4203560400000	25	19 825	6 5	15608	AUDOUAR ROMAIN	7919071600000	522	65000	SAINT-GEOURS-DE-MAREMNE
2020	étage 2020	Point de prélèvement parent	15072	7424	40	CATIN	SAINT-GEOURS-DE-MAREMNE	1.25324201041732	43.67701557959843	CC	89	St Vincent-Gaves (155)	Nappe d'accompagnement	NAPPE DU MIO-PLQ-QUATRENAIRE	4203560400000	32	25 675	13	15072	AUDOUAR ROMAIN	7919071600000	522	65000	SAINT-GEOURS-DE-MAREMNE
2020	étage 2020	Point de prélèvement parent	18812	8232	40	POYARTIN	POYARTIN	0.8873050814667774	43.6033300847390825	E	217	Arros-Arros (222)	Retenue dicomectée	Reservoir GUALIART	4203560400000	35	5 000	3 33	18812	ATAPIE BERNARD	3292849800000	2924	65000	POYARTIN
2020	étage 2020	Point de prélèvement parent	18814	8232	40	GULTION	POYARTIN	0.8851990602261906	43.6033300847390825	E	33	Lays (142)	Retenue dicomectée	Reservoir GULTION (10000 m³)	4203560400000	35	8 400	5 6	18814	AUDOUAR ROMAIN	3494936100000	1	63506	POYARTIN
2020	étage 2020	Point de prélèvement parent	17481	14830	40	GULTION	POYARTIN	0.8																

Periode	Type de point	N° point	Nom du point de prélevement	Dpt	Lieu-dit	Commune du point de prélevement	Coordonnées X (WGS84)	Coordonnées Y (WGS84)	Section cadastrale	Nom du cadastre	Nature de ressource	Debit autorisé (m³/h)	Volume (m³)	Surface (ha)	N° de point parent	Raison sociale	SIRET	Adresse	CP	commune		
étage 2020	Point de prélevement parent	21460	AR69M30 1269	44	LE BOUSCAT	ARRICAU-BORDES	46.15288490352576146	43.5005955131921794		Léris (146)	Retenue déconctée	BARRAGE CERISE N° 16	36	15 000	10	214600	LESCHER JEAN-MARC	4050970980001	MAISON DOMINIQUE QUARTIER LARRIBERE	64330	ARRICAU-BORDES	
étage 2020	Point de prélevement parent	18379	90914	40	RISEAU	SAUBUISE	1.1815871706866376	43.6716912800161632		St Vincent Gaudes (155)	Réseau de distribution	Reseau Collectif ASA DES PMS SAUBUISE 1	0		0	183790	LESJOUR GILBERT	4296745260001	4101 RUE BERTHES BARRIERE	40180	GOURIY	
étage 2020	Point de distribution	28362	2812	40	RISEAU	ONARD	48.30668751714800411	43.787982381280576		Aire Aval-Andon (3)	Réseau de distribution	Reseau Collectif CENTRAL E	0		0	283620	LESJOUR JOSEPH HENRI	3406237760001	70 RUE DU CAPSIZAN	40380	ARON	
étage 2020	Point de distribution	29259	2925	40	RISEAU	SAUBUISE	1.1834671706866376	43.6716912800161632		St Vincent Gaudes (155)	Réseau de distribution	Reseau Collectif GENÈVE	0		0	292590	LESJOUR JEAN-PIERRE	3306235660001	400 RUE DE LA FONTAINE	40180	ARON	
étage 2020	Point de prélevement parent	39002	730	40	RISEAU	KENÉVRE	1.9997102888229992	43.672451239824028	E	376	St Vincent Gaudes (155)	Nappe souterraine	45	3 900	2	390020	LESCARDS CHRISTIAN	3806231020001	400 RUE DE LA FONTAINE	40180	ARON	
étage 2020	Point de prélevement parent	39003	1194	40	RISEAU	LAUGA	48.859290457903287	43.720611518804276		Louis (147)	Cours d'eau	Riviere Louis alimente par CACG/HAGT/MAL	3	1 500	1	390030	LESPARRE JEAN MARIE	1021871021001	87 CHU DE CAP DE BOSC	40380	OLIER	
étage 2020	Point de prélevement parent	1673	15630	40	RISEAU	LAMOTHE	0.66426284276928747	43.79661826031745		Aire Aval-Andon (3)	Réseau de distribution	Reseau Collectif ASA LAMOTHE-AURCA-COURA	0		0	16730	LESPEZ MARYSE	390426280001	3 CHEMIN DE SAHIES	40280	SAINT-PIERRE-DU-MOANT	
étage 2020	Point de prélevement parent	16080	1205	40	DIANNE	SAINT-MARTIN-DONEY	0.6885789489286258	43.91238848291172	P	9	Mont-de-Marsan-Campagne (148)	Retenue déconctée	Reservoir MOULIN DE LAMOLLE (5000 m³)	5	0 000	2,5	160800	LESPIAUCQ EMILHENE	7984816510001	300 RUE DE MARIÈRE	40400	TARTAS
étage 2020	Point de prélevement parent	16200	1634	40	CONDREITE	TARTAS	0.7824271918944465	43.83126184042819	C	146	Avai-Campagne (141)	Retenue déconctée	Reservoir CONDREITE (6000 m³)	20	5 000	3,33	162000	LESPIAUCQ EMILHENE	7984816510001	300 RUE DE MARIÈRE	40400	TARTAS
étage 2020	Point de prélevement parent	1836	1836	40	CONDREITE	TARTAS	0.7815605943580035	43.831560781704084	C	146	Avai-Campagne (141)	Cours d'eau	Riviere CONDREITE	20	1 554	0,67	183600	LESPIAUCQ EMILHENE	7984816510001	300 RUE DE MARIÈRE	40400	TARTAS
étage 2020	Point de prélevement parent	1883	1884	40	DIANNE	SAINT-MARTIN-DONEY	0.6885789489286258	43.91238848291172	P	9	Mont-de-Marsan-Campagne (148)	Cours d'eau	Riviere MOULIN DE LAMOLLE	11 070	4 5	18830	LESPIAUCQ EMILHENE	7984816510001	300 RUE DE MARIÈRE	40400	TARTAS	
étage 2020	Point de prélevement parent	15107	10718	40	GRAND MAILLÉ	SAINT-PIERRE-DU-MOANT	41.7800718411024265	43.622713662525871	RD	765	Aire Aval-Vicent (140)	Nappe d'accompagnement	45	39 228	18,08	151070	LESTOUX JEAN-PIERRE	151076020001	644 RUE DE L'ESPLACASSE	40400	TARTAS	
étage 2020	Point de prélevement parent	15072	129	40	LABILLE	SAINT-GEORGES-DE-MARMINNE	1.21812843385092547	43.67714714251401	RD	68	St Vincent Gaudes (155)	Nappe d'accompagnement	38	14 418	7,3	150720	LESTOUX JEAN-PIERRE	420213670001	150 rue de Parcaou LEBILLIE	65000	SAINT-GEORGES-DE-MARMINNE	
étage 2020	Point de prélevement parent	24858	6540	40	RISEAU	VEI-EN-BIGOIRE	0.0262330742821467	43.36675583117723		Adour (Amont)	Cours d'eau	Canal gère par JASA de TULZE/ET	0		0	248580	HERITE MARIE-ANGE	4407236160001	1560 rue du bartrand	65000	VEI-EN-BIGOIRE	
étage 2020	Point de prélevement fils	24858	6540	40	RISEAU	VEI-EN-BIGOIRE	0.03390836854281843	43.387261493246511	BM	14	Adour (Amont)	Cours d'eau	Canal gère par JASA de TULZE/ET	0		0	248580	HERITE MARIE-ANGE	4407236160001	1560 rue du bartrand	65000	VEI-EN-BIGOIRE
étage 2020	Point de prélevement fils	24861	6540	40	RISEAU	VEI-EN-BIGOIRE	0.056182736380100427	43.404841597096637	AZ	174	Adour (Amont)	Nappe d'accompagnement	0		0	248660	HERITE MARIE-ANGE	4407236160001	1560 rue du bartrand	65000	VEI-EN-BIGOIRE	
étage 2020	Point de prélevement fils	24862	6540	40	RISEAU	VEI-EN-BIGOIRE	0.041713671066209922	43.38437386119784116	BM	430	Adour (Amont)	Nappe d'accompagnement	0		0	248660	HERITE MARIE-ANGE	4407236160001	1560 rue du bartrand	65000	VEI-EN-BIGOIRE	
étage 2020	Point de prélevement fils	24864	6540	40	RISEAU	VEI-EN-BIGOIRE	0.0561806119258189604	43.390662914546094	BM	30	Adour (Amont)	Nappe d'accompagnement	0		0	248660	HERITE MARIE-ANGE	4407236160001	1560 rue du bartrand	65000	VEI-EN-BIGOIRE	
étage 2020	Point de prélevement fils	24865	6540	40	RISEAU	VEI-EN-BIGOIRE	0.05828184977801001	43.4014997777304	ZE	19	Adour (Amont)	Nappe d'accompagnement	0		0	248660	HERITE MARIE-ANGE	4407236160001	1560 rue du bartrand	65000	VEI-EN-BIGOIRE	
étage 2020	Point de prélevement fils	24867	6540	40	RISEAU	VEI-EN-BIGOIRE	0.0474279243058778007	43.377229531171888	PM	72	Adour (Amont)	Nappe d'accompagnement	0		0	248660	HERITE MARIE-ANGE	4407236160001	1560 rue du bartrand	65000	VEI-EN-BIGOIRE	
étage 2020	Point de prélevement fils	24868	6540	40	RISEAU	VEI-EN-BIGOIRE	0.06487562504833067	43.374967200196476	ZN	11	Adour (Amont)	Nappe d'accompagnement	0		0	248660	HERITE MARIE-ANGE	4407236160001	1560 rue du bartrand	65000	VEI-EN-BIGOIRE	
étage 2020	Point de prélevement fils	24869	6540	40	RISEAU	VEI-EN-BIGOIRE	0.0585165893017752	43.373351402700894	ZN	3	Adour (Amont)	Nappe d'accompagnement	0		0	248660	HERITE MARIE-ANGE	4407236160001	1560 rue du bartrand	65000	VEI-EN-BIGOIRE	
étage 2020	Point de prélevement fils	24870	6540	40	RISEAU	VEI-EN-BIGOIRE	0.0632017102459534947	43.37711702459534947	ZN	3	Adour (Amont)	Nappe d'accompagnement	0		0	248660	HERITE MARIE-ANGE	4407236160001	1560 rue du bartrand	65000	VEI-EN-BIGOIRE	
étage 2020	Point de prélevement fils	30909	6540	40	RISEAU	VEI-EN-BIGOIRE	0.037796382962208071	43.390211617501764	BT	51	Adour (Amont)	Nappe d'accompagnement	0		0	248660	HERITE MARIE-ANGE	4407236160001	1560 rue du bartrand	65000	VEI-EN-BIGOIRE	
étage 2020	Point de prélevement parent	24849	6540	40	RISEAU	VEI-EN-BIGOIRE	0.0787633856876046	43.392133959100716	AR	23	Adour (Amont)	Cours d'eau	Canal gère par JASA de MAUDOURAT	0	2 773	1,53	248490	HERITE MARIE-ANGE	4407236160001	1560 rue du bartrand	65000	VEI-EN-BIGOIRE
étage 2020	Point de prélevement parent	24851	6540	40	RISEAU	VEI-EN-BIGOIRE	0.04313775994360134	43.37759999003613	AZ	11	Adour (Amont)	Cours d'eau	Canal gère par JASA de MAUDOURAT	0	2 249	32,09	248510	HERITE MARIE-ANGE	4407236160001	1560 rue du bartrand	65000	VEI-EN-BIGOIRE
étage 2020	Point de prélevement parent	24857	6540	40	RISEAU	VEI-EN-BIGOIRE	0.0347408757446186	43.3797955149683858	BM	112	Adour (Amont)	Cours d'eau	Canal gère par JASA de TULZE/ET	0	11 398	2,39	248570	HERITE MARIE-ANGE	4407236160001	1560 rue du bartrand	65000	VEI-EN-BIGOIRE
étage 2020	Point de prélevement parent	24866	6540	40	RISEAU	VEI-EN-BIGOIRE	0.0714047869977968	43.378193237346599	PM	56	Adour (Amont)	Nappe d'accompagnement	0	45 202	21,44	248660	HERITE MARIE-ANGE	4407236160001	1560 rue du bartrand	65000	VEI-EN-BIGOIRE	
étage 2020	Point de prélevement fils	24871	6540	40	RISEAU	LOUVY	0.025701899371310936	43.12073482414514	ZE	69	Adour (Amont)	Cours d'eau	L'Etche	0		0	248710	HARIST DAMIEN	489710250001	4 rue de la Carrière	65380	ANNE
étage 2020	Point de prélevement fils	24872	6540	40	RISEAU	LOUVY	0.02311896879288454	43.119968797828454	ZE	69	Adour (Amont)	Cours d'eau	L'Etche	0		0	248720	HARIST DAMIEN	489710250001	4 rue de la Carrière	65380	ANNE
étage 2020	Point de prélevement parent	24871	6540	40	RISEAU	JULLIAN	0.0240088244451171	43.189921922519731	C	69	Adour (Amont)	Cours d'eau	L'Etche	100	6 861	3,78	248710	HARIST DAMIEN	489710250001	4 rue de la Carrière	65380	ANNE
étage 2020	Point de prélevement parent	24881	6542	40	RISEAU	BARBACHAN	0.1234406533913148	43.429374959907462	A	100	Adour (Amont)	Cours d'eau	L'Etcaou	30	8 088	3,2	248810	LELLIE ALAN	3307199100001	PARBACHAN 42 QUARTIER DE L'ESTOUES	65140	BARBACHAN
étage 2020	Point de distribution	30134	3013	40	RISEAU	LE LEJY	0.645243781306231717	43.2413819914997050		Aire Aval-Andon (3)	Réseau de distribution	Champ captant FABIAN	0		0	301340	JINX CHRISTOPHE	852311900001	111 RUE DE FABIAN	40250	LEJY	
étage 2020	Point de distribution	30137	3017	40	RISEAU	LES FABIAN	0.64408253941869958	43.806067589877908	E	89	Aire Aval-Andon (3)	Réseau de distribution	NAPPE DU MARSAN	0		0	301370	JINX CHRISTOPHE	852311900001	111 RUE DE FABIAN	40250	LEJY
étage 2020	Point de prélevement fils	28387	4110	40	RISEAU	LE LEJY	0.63824212674245657	43.806997100272006	E	76	Aire Aval-Andon (3)	Nappe d'accompagnement	NAPPE DU MARSAN	0		0	191490	JINX CHRISTOPHE	852311900001	111 RUE DE FABIAN	40250	LEJY
étage 2020	Point de prélevement parent	16745	1239	40	DEIGAU	LE LEJY	0.64662439668735066	43.810003947029056	E	26	Aire Aval-Andon (3)	Retenue déconctée	Reservoir DEIGAU (1440 m³)	40	1 440	1,44	167450	JINX CHRISTOPHE	852311900001	111 RUE DE FABIAN	40250	LEJY
étage 2020	Point de prélevement parent	17409	4279	40	RISEAU	MELHAN	0.60909449369697479	43.821004296259239	E	27	Avai-Campagne (144)	Réseau de distribution	Reservoir COLLET M MELHAN	0		0	174090	JINX CHRISTOPHE	852311900001	111 RUE DE FABIAN	40250	LEJY
étage 2020	Point de prélevement parent	17410	4283	40	RISEAU	MELHAN	0.64497153169796045	43.8100047900180	E	27	Avai-Campagne (144)	Réseau de distribution	Reservoir COLLET M MELHAN	0		0	174100	JINX CHRISTOPHE	852311900001	111 RUE DE FABIAN	40250	LEJY
étage 2020	Point de prélevement parent	19149	4026	40	RISEAU	LE LEJY	0.64082255738046663	43.808472963804663	E	89	Aire Aval-Andon (3)	Nappe d'accompagnement	NAPPE DU MARSAN	35	21 628	10,55	191490	JINX CHRISTOPHE	852311900001	111 RUE DE FABIAN	40250	LEJY
étage 2020	Point de prélevement fils	24896	6543	40	RISEAU	SEMELAC	0.113762491069660504	43.13176450762591665	AM	455	Adour (Amont)	Cours d'eau	Système Alaris	0		0	248960	IVAS CHRISTOPHE	442397990001	14 rue Paul VERONESE	65600	SEMELAC
étage 2020	Point de prélevement fils	24897	6543	40	RISEAU	SEMELAC	0.1132849430991467	43.13176450762591665	AM	455	Adour (Amont)	Cours d'eau	Système Alaris	0		0	248970	IVAS CHRISTOPHE	442397990001	14 rue Paul VERONESE	65600	SEMELAC
étage 2020	Point de prélevement fils	24898	6543	40	RISEAU	SEMELAC	0.1146650475543761	43.130394314025444	AM	132	Adour (Amont)	Cours d'eau	Système Alaris	0		0	248980	IVAS CHRISTOPHE	442397990001	14 rue Paul VERONESE	65600	SEMELAC
étage 2020	Point de prélevement fils	24900	6543	40	RISEAU	SEMELAC	0.116934060379005	43.22612427302882	AN	34	Adour (Amont)	Cours d'eau	Système Alaris	0		0	249000	IVAS CHRISTOPHE	442397990001	14 rue Paul VERONESE	65600	SEMELAC
étage 2020	Point de prélevement fils	24901	6543	40	RISEAU	SEMELAC	0.1158779601485615	43.2241266248921016	AN	56	Adour (Amont)	Cours d'eau	Système Alaris	0		0	249010	IVAS CHRISTOPHE	442397990001	14 rue		

Année	Point de prélèvement	N° point	Nom du point de prélèvement	Dpt	Licé-dit	Commune du point de prélèvement	Coordonnées V (WGS84)	Coordonnées X (WGS84)	Section cadastrale	Nom des parcelles	Prénoms/éléments	Type de ressource	Nom de ressource	Débit autorisé (m³/h)	Volume (m³)	Surface (ha)	N° de point parent	Raison sociale	SIRET	Adresse préleveur	CP	commune
étage 2020	Point de prélèvement parent	18380	SAUBUSSE	40		SAUBUSSE	1.1815871706866376	43.671942806101632	B	29	Adour Amont (221)	Cours d'eau	Reseau Collectif ASAS DES PMS SAUBUSSE 1	0	0	0	18380	LUBET ALAIN	3907243800019	115 CHEMIN DE PICHEPAUD	40180	RIVIERE-SAAS-ET-GORRY
étage 2020	Point de distribution	29368	YAMBOT	40		RIVIERE-SAAS-ET-GORRY	1.1838246575515789	43.69504204448914	B	54	St Vincent-Gaves (155)	Retenue déconnectée	Reservoir SAAS	29368	0	0	29368	LUBET PATRICE	4882397500027	300 ROUTE DES ACACIAS	40180	RIVIERE-SAAS-ET-GORRY
étage 2020	Point de distribution	30540	REISEAU	40		RIVIERE-SAAS-ET-GORRY	1.1759988491503295	43.7027001639503914	B	54	St Vincent-Gaves (155)	Retenue de distribution	Reseau Collectif POUDEPE	30540	0	0	30540	LUBET PATRICE	4882397500027	300 ROUTE DES ACACIAS	40180	RIVIERE-SAAS-ET-GORRY
étage 2020	Point de distribution	30510	REISEAU	40		SAINT-PAUL-LES-DAX	1.0915843489485263	43.7474701450575233	B	54	St Vincent-Gaves (155)	Retenue de distribution	Reseau Collectif LAGRANGE	30510	0	0	30510	LUBET PATRICE	4882397500027	300 ROUTE DES ACACIAS	40180	RIVIERE-SAAS-ET-GORRY
étage 2020	Point de distribution	42560	REISEAU	40		SAINT-PAUL-LES-DAX	1.091597819296395	43.74746092544513	B	54	St Vincent-Gaves (155)	Retenue de distribution	Reseau Collectif LAGRANGE	42560	0	0	42560	LUBET PATRICE	4882397500027	300 ROUTE DES ACACIAS	40180	RIVIERE-SAAS-ET-GORRY
étage 2020	Point de prélèvement parent	15010	YAMBOT	40		RIVIERE-SAAS-ET-GORRY	1.183142492744341	43.6956135198800237	B	377	St Vincent-Gaves (155)	Nappe souterraine	NAPPE DE L'EONECNE	20	20 466	6.2	15010	LUBET PATRICE	4882397500027	300 ROUTE DES ACACIAS	40180	RIVIERE-SAAS-ET-GORRY
étage 2020	Point de prélèvement parent	16101	LAGRANGE	40		SAINT-PAUL-LES-DAX	1.0963305203889245	43.7154020759512632	AIH	57	St Vincent-Gaves (155)	Cours d'eau	Rivière Estraux	35	9 250	5	16101	LUBET PATRICE	4882397500027	300 ROUTE DES ACACIAS	40180	RIVIERE-SAAS-ET-GORRY
étage 2020	Point de prélèvement parent	18370	REISEAU	40		SAUBUSSE	1.1815871706866376	43.671942806101632	B	29	Adour Amont (221)	Cours d'eau	Reseau Collectif ASAS DES PMS SAUBUSSE 1	28	15 899	8.05	18370	LUBET PATRICE	4882397500027	300 ROUTE DES ACACIAS	40180	RIVIERE-SAAS-ET-GORRY
étage 2020	Point de prélèvement parent	19329	ANGULIAOU	40		SAINT-PAUL-LES-DAX	1.0752560713436811	43.74002722860683	AD	5	St Vincent-Gaves (155)	Cours d'eau	Rivière Poutangas	20	6 525	2.9	19329	LUBET PATRICE	4882397500027	300 ROUTE DES ACACIAS	40180	RIVIERE-SAAS-ET-GORRY
étage 2020	Point de prélèvement parent	19419	ALBERGOTHE	40		ALBERGOTHE	1.1880250997178862	43.713330029724236	K	49	St Vincent-Gaves (155)	Nappe d'accompagnement	NAPPE DU MIO-PILO-QUATIERNAIRE	20	2 440	0.8	19419	LUBET PATRICE	4882397500027	300 ROUTE DES ACACIAS	40180	RIVIERE-SAAS-ET-GORRY
étage 2020	Point de prélèvement parent	19429	SABLERIE	40		SABLERIE	1.1980584815369926	43.6549197136500259	BR	84	St Vincent-Gaves (155)	Cours d'eau	Riviere BEZINCAM	20	1 836	1.2	19429	LUBET PATRICE	4882397500027	300 ROUTE DES ACACIAS	40180	RIVIERE-SAAS-ET-GORRY
étage 2020	Point de prélèvement parent	38965	LAGRANGE	40		SAINT-PAUL-LES-DAX	1.0992228915649021	43.7178474224634	AI	57	St Vincent-Gaves (155)	Cours d'eau	Rivière ARDY	40	22 200	12	38965	LUBET PATRICE	4882397500027	300 ROUTE DES ACACIAS	40180	RIVIERE-SAAS-ET-GORRY
étage 2020	Point de prélèvement parent	39001	POUDEPE	40		RIVIERE-SAAS-ET-GORRY	1.1874884258910022	43.698453059115024	B	443	St Vincent-Gaves (155)	Nappe d'accompagnement	NAPPE DU MIO-PILO-QUATIERNAIRE	28	15 899	8.05	39001	LUBET PATRICE	4882397500027	300 ROUTE DES ACACIAS	40180	RIVIERE-SAAS-ET-GORRY
étage 2020	Point de prélèvement fils	24818	REISEAU	40		SAUBUSSE	0.7883441560110869	43.80911871211364	ZD	29	Adour Amont (221)	Cours d'eau	Canal gpe FASA du MAUHOUBAT	45	9 801	5.4	24818	LYBIE MARIANNE	4329065800012	Le Gamble	40180	VEYREN-BREOIRE
étage 2020	Point de prélèvement fils	24901	REISEAU	40		SAUBUSSE	0.048045671080279316	43.699330457098516	ZC	8	Adour Amont (221)	Cours d'eau	L'Etche	20	4 300	0	24901	LUCCHESE CLAUDEINE	8143187800019	c/ami de la Barnala	40180	SANT-LÉZER
étage 2020	Point de prélèvement fils	24945	REISEAU	40		SAUBUSSE	0.07309051521141512	43.73441130514899	ZP	64	Adour Amont (221)	Nappe d'accompagnement	Nappe alluviale de l'Adour hors isochronie	20	24944	0	24944	LUCCHESE CLAUDEINE	8143187800019	c/ami de la Barnala	40180	SANT-LÉZER
étage 2020	Point de prélèvement fils	24946	REISEAU	40		SAUBUSSE	0.039663810511903745	43.73411039087681	ZD	2	Adour Amont (221)	Nappe d'accompagnement	Nappe alluviale de l'Adour hors isochronie	20	24944	0	24944	LUCCHESE CLAUDEINE	8143187800019	c/ami de la Barnala	40180	SANT-LÉZER
étage 2020	Point de prélèvement fils	24947	REISEAU	40		SAUBUSSE	0.0479035899292236	43.732714743092236	ZA	5	Adour Amont (221)	Nappe d'accompagnement	Nappe alluviale de l'Adour hors isochronie	20	24944	0	24944	LUCCHESE CLAUDEINE	8143187800019	c/ami de la Barnala	40180	SANT-LÉZER
étage 2020	Point de prélèvement parent	24948	REISEAU	40		SAUBUSSE	0.046982401864185278	43.734359841140504	ZP	3	Adour Amont (221)	Cours d'eau	L'Etche	80	25 664	14.4	24948	LUCCHESE CLAUDEINE	8143187800019	c/ami de la Barnala	40180	SANT-LÉZER
étage 2020	Point de prélèvement parent	24949	REISEAU	40		SAUBUSSE	0.038894421263697407	43.738864075534044	ZD	42	Adour Amont (221)	Cours d'eau	Canal du Moulin	80	2 632	1.45	24949	LUCCHESE CLAUDEINE	8143187800019	c/ami de la Barnala	40180	SANT-LÉZER
étage 2020	Point de prélèvement parent	24950	REISEAU	40		SAUBUSSE	0.048527952488809924	43.73546918991097	ZP	1	Adour Amont (221)	Nappe d'accompagnement	Nappe alluviale de l'Adour hors isochronie	80	19 727	9.79	24950	LUCCHESE CLAUDEINE	8143187800019	c/ami de la Barnala	40180	SANT-LÉZER
étage 2020	Point de distribution	24951	REISEAU	40		SABLERIE	0.03544487152300929	43.73691133200929	ZD	82	Adour Amont (221)	Cours d'eau	Nappe alluviale de l'Adour hors isochronie	120	12 211	6.06	24951	LUCCHESE CLAUDEINE	8143187800019	c/ami de la Barnala	40180	SANT-LÉZER
étage 2020	Point de distribution	30193	REISEAU	40		SAINTEJUSTIN	0.2278510858609092	43.991091958109692	D	150	Adour Amont (150)	Retenue de distribution	Champ captant CAUBET	334788990001	2881	CHIMIN JULIAC CAUBET	40240	SAINTEJUSTIN	334788990001	2881 CHIMIN JULIAC CAUBET	40240	SAINTEJUSTIN
étage 2020	Point de distribution	30194	REISEAU	40		SAINTEJUSTIN	0.2278510858609092	43.991091958109692	D	150	Adour Amont (150)	Retenue de distribution	Champ captant CAUBET	334788990001	2881	CHIMIN JULIAC CAUBET	40240	SAINTEJUSTIN	334788990001	2881 CHIMIN JULIAC CAUBET	40240	SAINTEJUSTIN
étage 2020	Point de distribution	30195	REISEAU	40		SAINTEJUSTIN	0.2278510858609092	43.991091958109692	D	150	Adour Amont (150)	Retenue de distribution	Champ captant CAUBET	334788990001	2881	CHIMIN JULIAC CAUBET	40240	SAINTEJUSTIN	334788990001	2881 CHIMIN JULIAC CAUBET	40240	SAINTEJUSTIN
étage 2020	Point de distribution	30196	REISEAU	40		SAINTEJUSTIN	0.2278510858609092	43.991091958109692	D	150	Adour Amont (150)	Retenue de distribution	Champ captant CAUBET	334788990001	2881	CHIMIN JULIAC CAUBET	40240	SAINTEJUSTIN	334788990001	2881 CHIMIN JULIAC CAUBET	40240	SAINTEJUSTIN
étage 2020	Point de distribution	30197	REISEAU	40		SAINTEJUSTIN	0.2278510858609092	43.991091958109692	D	150	Adour Amont (150)	Retenue de distribution	Champ captant CAUBET	334788990001	2881	CHIMIN JULIAC CAUBET	40240	SAINTEJUSTIN	334788990001	2881 CHIMIN JULIAC CAUBET	40240	SAINTEJUSTIN
étage 2020	Point de distribution	30198	REISEAU	40		SAINTEJUSTIN	0.2278510858609092	43.991091958109692	D	150	Adour Amont (150)	Retenue de distribution	Champ captant CAUBET	334788990001	2881	CHIMIN JULIAC CAUBET	40240	SAINTEJUSTIN	334788990001	2881 CHIMIN JULIAC CAUBET	40240	SAINTEJUSTIN
étage 2020	Point de distribution	30199	REISEAU	40		SAINTEJUSTIN	0.2278510858609092	43.991091958109692	D	150	Adour Amont (150)	Retenue de distribution	Champ captant CAUBET	334788990001	2881	CHIMIN JULIAC CAUBET	40240	SAINTEJUSTIN	334788990001	2881 CHIMIN JULIAC CAUBET	40240	SAINTEJUSTIN
étage 2020	Point de distribution	30200	REISEAU	40		SAINTEJUSTIN	0.2278510858609092	43.991091958109692	D	150	Adour Amont (150)	Retenue de distribution	Champ captant CAUBET	334788990001	2881	CHIMIN JULIAC CAUBET	40240	SAINTEJUSTIN	334788990001	2881 CHIMIN JULIAC CAUBET	40240	SAINTEJUSTIN
étage 2020	Point de distribution	30201	REISEAU	40		SAINTEJUSTIN	0.2278510858609092	43.991091958109692	D	150	Adour Amont (150)	Retenue de distribution	Champ captant CAUBET	334788990001	2881	CHIMIN JULIAC CAUBET	40240	SAINTEJUSTIN	334788990001	2881 CHIMIN JULIAC CAUBET	40240	SAINTEJUSTIN
étage 2020	Point de distribution	30202	REISEAU	40		SAINTEJUSTIN	0.2278510858609092	43.991091958109692	D	150	Adour Amont (150)	Retenue de distribution	Champ captant CAUBET	334788990001	2881	CHIMIN JULIAC CAUBET	40240	SAINTEJUSTIN	334788990001	2881 CHIMIN JULIAC CAUBET	40240	SAINTEJUSTIN
étage 2020	Point de distribution	30203	REISEAU	40		SAINTEJUSTIN	0.2278510858609092	43.991091958109692	D	150	Adour Amont (150)	Retenue de distribution	Champ captant CAUBET	334788990001	2881	CHIMIN JULIAC CAUBET	40240	SAINTEJUSTIN	334788990001	2881 CHIMIN JULIAC CAUBET	40240	SAINTEJUSTIN
étage 2020	Point de distribution	30204	REISEAU	40		SAINTEJUSTIN	0.2278510858609092	43.991091958109692	D	150	Adour Amont (150)	Retenue de distribution	Champ captant CAUBET	334788990001	2881	CHIMIN JULIAC CAUBET	40240	SAINTEJUSTIN	334788990001	2881 CHIMIN JULIAC CAUBET	40240	SAINTEJUSTIN
étage 2020	Point de distribution	30205	REISEAU	40		SAINTEJUSTIN	0.2278510858609092	43.991091958109692	D	150	Adour Amont (150)	Retenue de distribution	Champ captant CAUBET	334788990001	2881	CHIMIN JULIAC CAUBET	40240	SAINTEJUSTIN	334788990001	2881 CHIMIN JULIAC CAUBET	40240	SAINTEJUSTIN
étage 2020	Point de distribution	30206	REISEAU	40		SAINTEJUSTIN	0.2278510858609092	43.991091958109692	D	150	Adour Amont (150)	Retenue de distribution	Champ captant CAUBET	334788990001	2881	CHIMIN JULIAC CAUBET	40240	SAINTEJUSTIN	334788990001	2881 CHIMIN JULIAC CAUBET	40240	SAINTEJUSTIN
étage 2020	Point de distribution	30207	REISEAU	40		SAINTEJUSTIN	0.2278510858609092	43.991091958109692	D	150	Adour Amont (150)	Retenue de distribution	Champ captant CAUBET	334788990001	2881	CHIMIN JULIAC CAUBET	40240	SAINTEJUSTIN	334788990001	2881 CHIMIN JULIAC CAUBET	40240	SAINTEJUSTIN
étage 2020	Point de distribution	30208	REISEAU	40		SAINTEJUSTIN	0.2278510858609092	43.991091958109692	D	150	Adour Amont (150)	Retenue de distribution	Champ captant CAUBET	334788990001	2881	CHIMIN JULIAC CAUBET	40240	SAINTEJUSTIN	334788990001	2881 CHIMIN JULIAC CAUBET	40240	SAINTEJUSTIN
étage 2020	Point de distribution	30209	REISEAU	40		SAINTEJUSTIN	0.2278510858609092	43.991091958109692	D	150	Adour Amont (150)	Retenue de distribution	Champ captant CAUBET	334788990001	2881	CHIMIN JULIAC CAUBET	40240	SAINTEJUSTIN	334788990001	2881 CHIMIN JULIAC CAUBET	40240	SAINTEJUSTIN
étage 2020	Point de distribution	30210	REISEAU	40		SAINTEJUSTIN	0.2278510858609092	43.991091958109692	D	150	Adour Amont (150)	Retenue de distribution	Champ captant CAUBET	334788990001	2881	CHIMIN JULIAC CAUBET	40240	SAINTEJUSTIN	334788990001	2881 CHIMIN JULIAC CAUBET	40240	SAINTEJUSTIN
étage 2020	Point de distribution	30211	REISEAU	40		SAINTEJUSTIN	0.2278510858609092	43.991091958109692	D	150	Adour Amont (150)	Retenue de distribution	Champ captant CAUBET	334788990001	2881	CHIMIN JULIAC CAUBET	40240	SAINTEJUSTIN	334788990001	2881 CHIMIN JULIAC CAUBET	40240	SAINTEJUSTIN
étage 2020	Point de distribution	30212	REISEAU	40		SAINTEJUSTIN	0.2278510858609092	43.991091958109692	D	150	Adour Amont (150)	Retenue de distribution	Champ captant CAUBET	334788990001	2881	CHIMIN JULIAC CAUBET	40240	SAINTEJUSTIN	334788			

Periode	Type de point	N° point	Nom du point de prélevement	Dpt	Lieu-dit	Commune du point de prélevement	Coordonnées X (WGS84)	Coordonnées Y (WGS84)	Section cadastrale	Nom du cadastre	Prénoms (élémentaire)	Type de ressource	Nom de ressource	Débit autorisé (m³/h)	Volume (m³)	Surface (ha)	N° de point parent	Raison sociale	SIRET	Adresse préleveur	CP	Commune		
étage 2020	Point de prélevement parent	25049	SPR616566 65230663	65	HERIES	HERIES	0300320172687483281	43.5472679771293656	B	477	Adour (Amont 221)	Nappe d'accompagnement	Nappe alluviale de l'Adour Isère	40	7 093	3.52	25024	MARCINOWSKI NADINE	1449877000019	18 Route de Cassade	67000	HERIES		
étage 2020	Point de distribution	29384	13722		LE POUY	VILLENEUVE-DE-MARSAN	029900750062988572	43.89660312288436	D	180	Mdour Aval (151)	Retenus démontée	Reservoir LE POUY				29384	MARCON PATRICK	4293718670001	2	CHARLON	40240	PARMIGNAC	
étage 2020	Point de prélevement fils	16885	4435	2019.911.201.067	PILOUTA	VILLENEUVE-DE-MARSAN	03029225365471776	43.89190044092423	D	487	Mdour Aval (151)	Cours d'eau	Riviere Midou alimentée par CAGC/ARTHEZ et CHARROS	40		4.53	16885	MARCON PATRICK	4293718670001	2	CHARLON	40240	PARMIGNAC	
étage 2020	Point de prélevement parent	16885	4428	2019.911.201.067	BASSIBET	VILLENEUVE-DE-MARSAN	02854192407296399	43.89190044092423	C	231	Mdour Aval (151)	Cours d'eau	Riviere Midou alimentée par CAGC/ARTHEZ et CHARROS	40	30.000	17.86	16885	MARCON PATRICK	4293718670001	2	CHARLON	40240	PARMIGNAC	
étage 2020	Point de prélevement parent	16848	42467		LARRIBA	SAINTE-JUSTINE	02147873899930198	43.98524977114854	L	131a	Dozue Amont (150)	Retenus démontée	Reservoir LARRIBA (7000 m³)	60	70.000	28	16848	MARCON PATRICK	4293718670001	2	CHARLON	40240	PARMIGNAC	
étage 2020	Point de prélevement parent	17423	5882		LARRIBA	SAINTE-JUSTINE	021262129441533389	43.98840660834963	D		Adour Amont (150)	Cours d'eau	Riviere ARGLOUSE	0		0	17423	MARCON PATRICK	4293718670001	2	CHARLON	40240	PARMIGNAC	
étage 2020	Point de prélevement parent	1873	3932		GARBAY	VILLENEUVE-DE-MARSAN	0297801004266647	43.89041870875396	D	158	Mdour Aval (151)	Cours d'eau	Riviere Lession	0		0	1873	MARCON PATRICK	4293718670001	2	CHARLON	40240	PARMIGNAC	
étage 2020	Point de prélevement parent	1873	3933		GARBAY	VILLENEUVE-DE-MARSAN	02988641229007467	43.897389197137083	D	175	Mdour Aval (151)	Retenus démontée	Reservoir GARBAY (5000 m³)	15	5.000	5	1873	MARCON PATRICK	4293718670001	2	CHARLON	40240	PARMIGNAC	
étage 2020	Point de prélevement parent	1932a	4061		CHARLON	SAINTE-JULIEN-D'ARMAGNAC	014341583917947452	43.97652326589088	D	315	Dozue Amont (150)	Source	SOURCE ET RUISSELLEMENT	0		0	1932a	MARCON PATRICK	4293718670001	2	CHARLON	40240	PARMIGNAC	
étage 2020	Point de prélevement parent	1932b	4062		CHARLON	SAINTE-JULIEN-D'ARMAGNAC	014288116921453067	43.978791974214927	D	315	Dozue Amont (150)	Retenus démontée	Reservoir CHARLON (5000 m³)	25	4.000	2.26	1932b	MARCON PATRICK	4293718670001	2	CHARLON	40240	PARMIGNAC	
étage 2020	Point de prélevement parent	19559	4193		LE POUY	VILLENEUVE-DE-MARSAN	02992737205206464	43.896017070415627	D	180	Mdour Aval (151)	Cours d'eau	Riviere Lession	0		5.250	3.5	19559	MARCON PATRICK	4293718670001	2	CHARLON	40240	PARMIGNAC
étage 2020	Point de prélevement fils	30753	SPR616590 65160162	65	ESCONDIAUX	ESCONDIAUX	0311310714952500803	43.848593995251003	B	195	Adour Amont (221)	Cours d'eau	Systeme Alarç	0		0	30753	MARCOU DAVID	7988300000017	7	ROUTE DE HERNADIA AU MACON	67000	ESCONDIAUX	
étage 2020	Point de prélevement fils	30754	SPR616590 65183809	65	ESCONDIAUX	ESCONDIAUX	03176491555187307	43.848593995251003	B	165	Adour Amont (221)	Cours d'eau	Systeme Alarç	0		0	30754	MARCOU DAVID	7988300000017	7	ROUTE DE HERNADIA AU MACON	67000	ESCONDIAUX	
étage 2020	Point de prélevement parent	30101	37136		RESEAU	PILOU-LE-PLAN	01262656989678811	43.348228034445687	B	6	Adour Amont (221)	Cours d'eau	L'Aule	400	4.846	2.67	30753	MARCOU DAVID	7988300000017	7	ROUTE DE HERNADIA AU MACON	67000	ESCONDIAUX	
étage 2020	Point de distribution	1429	6263		RESEAU	PILOU-LE-PLAN	013621089181738659	43.3601299907251947	B	15	Mdour Aval (151)	Réseau de distribution	Reseau COLLET TERRIFFORT				30101	MARQUEVILLE ELIANE	3179532800037	7	CHEMIN DE LA SCIERIE	40190	VILLENEUVE-DE-MARSAN	
étage 2020	Point de distribution	1429	6263		RESEAU	PILOU-LE-PLAN	0135300945420084735	43.8686842820084735	C	212	Mdour Aval (151)	Nappe d'accompagnement	NAPPE DU MIROCEN (AQUITAINES)	100	21.000	10	1429	MARQUEVILLE ELIANE	3179532800037	7	CHEMIN DE LA SCIERIE	40190	VILLENEUVE-DE-MARSAN	
étage 2020	Point de prélevement parent	18601	7442		MESTAS	PILOU-LE-PLAN	01194844446873951	43.848472481985588	H	173	Mdour Aval (151)	Cours d'eau	GEN	30	18.000	12	18601	MARQUEVILLE ELIANE	3179532800037	7	CHEMIN DE LA SCIERIE	40190	VILLENEUVE-DE-MARSAN	
étage 2020	Point de prélevement parent	20151	8041	2016.907.32.1.002	PASTAS	CABANAC	013009189441141173	43.23729604441173	C	22	Adour Amont (150)	Cours d'eau	MAROS REALMENTE	13	3.900	1.3	20151	MARCOU JACQUES	4838932100018	8	70 rue de Cahors	65358	CABANAC	
étage 2020	Point de prélevement parent	15304	578		SOU-PROSSE	SOU-PROSSE	016938962216822027	43.927173344509921	F	71	Aire Aval-Audon (3)	Nappe d'accompagnement	NAPPE DU MARSAN	20	15.088	7.36	15304	MARCOU JACQUES	3939536400004	4	ROUTE DE BERNADIA AU MACON	40400	AUDON	
étage 2020	Point de prélevement parent	18617	3759		PORT DAUDON	AUDON	01829046078335363	43.809725495293792	A	57	Avai-Campagne (141)	Cours d'eau	Riviere Midouze	28	15.799	6.81	18617	MARCOU MICHEL	8937271000010	7	CHEMIN DU FRANCS	40400	AUDON	
étage 2020	Point de prélevement parent	18734	3763		PORT DAUDON	AUDON	01872267369031731	43.7996419913426308	A	92	Avai-Campagne (141)	Nappe d'accompagnement	NAPPE DU MIROCEN	35	27.500	10	18734	MARCOU MICHEL	8937271000010	7	CHEMIN DU FRANCS	40400	AUDON	
étage 2020	Point de prélevement parent	18734	3764		RESEAU	LAZALS	016688749599374841	43.634515775780629	C	5	Lays (142)	Cours d'eau	Systeme de l'Adour hors Isochone	25	0	0	18734	MARCOU MICHEL	8937271000010	7	CHEMIN DU FRANCS	40400	AUDON	
étage 2020	Point de prélevement fils	25049	SPR616564 65200256	65	TOSTAT	TOSTAT	01061804137118048	43.2423245745012	C	5	Adour Amont (221)	Nappe d'accompagnement	Nappe alluviale de l'Adour hors Isochone	0		0	25049	MARTIGNIER VINCENT	79931381200015	29	me d'Escondiaux	65140	TOSTAT	
étage 2020	Point de prélevement fils	25049	SPR616564 65201161	65	TOSTAT	TOSTAT	0110162329974504711	43.23668013863298	B	148	Adour Amont (221)	Nappe d'accompagnement	Nappe alluviale de l'Adour hors Isochone	0		0	25049	MARTIGNIER VINCENT	79931381200015	29	me d'Escondiaux	65140	TOSTAT	
étage 2020	Point de prélevement fils	25056	SPR616564 65201363	65	TOSTAT	TOSTAT	011381100246093561	43.2391758959951	A	153	Adour Amont (221)	Nappe d'accompagnement	Nappe alluviale de l'Adour hors Isochone	0		0	25056	MARTIGNIER VINCENT	79931381200015	29	me d'Escondiaux	65140	TOSTAT	
étage 2020	Point de prélevement fils	25056	SPR616564 65201601	65	TOSTAT	TOSTAT	01058734698026243	43.2391758959951	B	258	Adour Amont (221)	Nappe d'accompagnement	Nappe alluviale de l'Adour hors Isochone	0		0	25056	MARTIGNIER VINCENT	79931381200015	29	me d'Escondiaux	65140	TOSTAT	
étage 2020	Point de prélevement fils	25056	SPR616564 65201601	65	TOSTAT	TOSTAT	01058734698026243	43.2391758959951	C	49	Adour Amont (221)	Nappe d'accompagnement	Nappe alluviale de l'Adour hors Isochone	0		0	25056	MARTIGNIER VINCENT	79931381200015	29	me d'Escondiaux	65140	TOSTAT	
étage 2020	Point de prélevement fils	25056	SPR616564 65201601	65	TOSTAT	TOSTAT	01058734698026243	43.2391758959951	C	49	Adour Amont (221)	Nappe d'accompagnement	Nappe alluviale de l'Adour hors Isochone	0		0	25056	MARTIGNIER VINCENT	79931381200015	29	me d'Escondiaux	65140	TOSTAT	
étage 2020	Point de prélevement fils	25056	SPR616564 65201601	65	TOSTAT	TOSTAT	01058734698026243	43.2391758959951	C	49	Adour Amont (221)	Nappe d'accompagnement	Nappe alluviale de l'Adour hors Isochone	0		0	25056	MARTIGNIER VINCENT	79931381200015	29	me d'Escondiaux	65140	TOSTAT	
étage 2020	Point de prélevement fils	25056	SPR616564 65201601	65	TOSTAT	TOSTAT	01058734698026243	43.2391758959951	C	49	Adour Amont (221)	Nappe d'accompagnement	Nappe alluviale de l'Adour hors Isochone	0		0	25056	MARTIGNIER VINCENT	79931381200015	29	me d'Escondiaux	65140	TOSTAT	
étage 2020	Point de prélevement fils	25056	SPR616564 65201601	65	TOSTAT	TOSTAT	01058734698026243	43.2391758959951	C	49	Adour Amont (221)	Nappe d'accompagnement	Nappe alluviale de l'Adour hors Isochone	0		0	25056	MARTIGNIER VINCENT	79931381200015	29	me d'Escondiaux	65140	TOSTAT	
étage 2020	Point de prélevement fils	25056	SPR616564 65201601	65	TOSTAT	TOSTAT	01058734698026243	43.2391758959951	C	49	Adour Amont (221)	Nappe d'accompagnement	Nappe alluviale de l'Adour hors Isochone	0		0	25056	MARTIGNIER VINCENT	79931381200015	29	me d'Escondiaux	65140	TOSTAT	
étage 2020	Point de prélevement fils	25056	SPR616564 65201601	65	TOSTAT	TOSTAT	01058734698026243	43.2391758959951	C	49	Adour Amont (221)	Nappe d'accompagnement	Nappe alluviale de l'Adour hors Isochone	0		0	25056	MARTIGNIER VINCENT	79931381200015	29	me d'Escondiaux	65140	TOSTAT	
étage 2020	Point de prélevement fils	25056	SPR616564 65201601	65	TOSTAT	TOSTAT	01058734698026243	43.2391758959951	C	49	Adour Amont (221)	Nappe d'accompagnement	Nappe alluviale de l'Adour hors Isochone	0		0	25056	MARTIGNIER VINCENT	79931381200015	29	me d'Escondiaux	65140	TOSTAT	
étage 2020	Point de prélevement fils	25056	SPR616564 65201601	65	TOSTAT	TOSTAT	01058734698026243	43.2391758959951	C	49	Adour Amont (221)	Nappe d'accompagnement	Nappe alluviale de l'Adour hors Isochone	0		0	25056	MARTIGNIER VINCENT	79931381200015	29	me d'Escondiaux	65140	TOSTAT	
étage 2020	Point de prélevement fils	25056	SPR616564 65201601	65	TOSTAT	TOSTAT	01058734698026243	43.2391758959951	C	49	Adour Amont (221)	Nappe d'accompagnement	Nappe alluviale de l'Adour hors Isochone	0		0	25056	MARTIGNIER VINCENT	79931381200015	29	me d'Escondiaux	65140	TOSTAT	
étage 2020	Point de prélevement fils	25056	SPR616564 65201601	65	TOSTAT	TOSTAT	01058734698026243	43.2391758959951	C	49	Adour Amont (221)	Nappe d'accompagnement	Nappe alluviale de l'Adour hors Isochone	0		0	25056	MARTIGNIER VINCENT	79931381200015	29	me d'Escondiaux	65140	TOSTAT	
étage 2020	Point de prélevement fils	25056	SPR616564 65201601	65	TOSTAT	TOSTAT	01058734698026243	43.2391758959951	C	49	Adour Amont (221)	Nappe d'accompagnement	Nappe alluviale de l'Adour hors Isochone	0		0	25056	MARTIGNIER VINCENT	79931381200015	29	me d'Escondiaux	65140	TOSTAT	
étage 2020	Point de prélevement fils	25056	SPR616564 65201601	65	TOSTAT	TOSTAT	01058734698026243	43.2391758959951	C	49	Adour Amont (221)	Nappe d'accompagnement	Nappe alluviale de l'Adour hors Isochone	0		0	25056	MARTIGNIER VINCENT	79931381200015	29	me d'Escondiaux	65140	TOSTAT	
étage 2020	Point de prélevement fils	25056	SPR616564 65201601	65	TOSTAT	TOSTAT	01058734698026243	43.2391758959951	C	49	Adour Amont (221)	Nappe d'accompagnement	Nappe alluviale de l'Adour hors Isochone	0		0	25056	MARTIGNIER VINCENT	79931381200015	29	me d'Escondiaux	65140	TOSTAT	
étage 2020	Point de prélevement fils	25056	SPR616564 65201601	65	TOSTAT	TOSTAT	01058734698026243	43.2391758959951	C	49	Adour Amont (221)	Nappe d'accompagnement	Nappe alluviale de l'Adour hors Isochone	0		0	25056	MARTIGNIER VINCENT	79931381200015	29	me d'Escondiaux	65140	TOSTAT	
étage 2020	Point de prélevement fils	25056	SPR616564 65201601	65	TOSTAT	TOSTAT	01058734698026243	43.2391758959951	C	49	Adour Amont (221)	Nappe d'accompagnement	Nappe alluviale de l'Adour hors Isochone	0		0	25056	MARTIGNIER VINCENT						

Periode	Type de point	N° point	Nom du point du cadastre	Dpt	Lieu-dit	Commune du point de prélevement	Coordonnées (WGS84)	Coordonnées V (WGS84)	Section cadastrale	Nom du cadastre	Prénoms (élémentaire)	Type de ressource	Nom de ressource	Débit autorisé (m³/h)	Volume (m³)	Surface (m²)	N° de point parent	Raison sociale	SIRET	Adresse préleveur	CP	commune
étage 2020	Point de prélevement parent	171573574	RISEAU	40	RISEAU	JOSSE	1.2297809387815171	43.642409971039978	B	493	Vincent/Gares (155)	Réseau de distribution	Reseau Collectif DE JOSSE	0	0	0	17157	MOUICHA MARTIN		881ES CHEVRES	40230	JOISSE
étage 2020	Point de prélevement fils	251794994	RISEAU	65	ORLÈX	ORLÈX	0.119012004840519	43.22426887801016	B	493	Adour-Auton (221)	Cours d'eau	Système Alarie	1000	27 316	15 055	25179	MOULAT STEPHANE	4191477500017	1 rue du stade	63800	ORLÈX
étage 2020	Point de prélevement fils	251794995	RISEAU	65	ORLÈX	ORLÈX	0.119012004840519	43.22426887801016	B	493	Adour-Auton (221)	Cours d'eau	Système Alarie	1000	27 316	15 055	25179	MOULAT STEPHANE	4191477500017	1 rue du stade	63800	ORLÈX
étage 2020	Point de prélevement fils	251794996	RISEAU	65	ORLÈX	ORLÈX	0.119012004840519	43.22426887801016	B	493	Adour-Auton (221)	Cours d'eau	Système Alarie	1000	27 316	15 055	25179	MOULAT STEPHANE	4191477500017	1 rue du stade	63800	ORLÈX
étage 2020	Point de prélevement fils	251794997	RISEAU	65	ORLÈX	ORLÈX	0.119012004840519	43.22426887801016	B	493	Adour-Auton (221)	Cours d'eau	Système Alarie	1000	27 316	15 055	25179	MOULAT STEPHANE	4191477500017	1 rue du stade	63800	ORLÈX
étage 2020	Point de prélevement parent	214894859	BOURBON	40	BOURBON	AURENS	0.09700588113196644	43.207158407106218	0D	300	Adour-Auton (221)	Cours d'eau	Camel gère par ASSA de FAHLEIT	9	9 963	5	39605	MOULAT STEPHANE	4191477500017	1 rue du stade	63800	ORLÈX
étage 2020	Point de prélevement fils	2014242	BOURBON	40	BOURBON	REINOU	0.0536800227180809	43.207158407106218	B	35	Aire Aval-Adour (3)	Cours d'eau	Rivière Adour alimentée par CAGC entre AIRE / AUDON	45	21 516	13 62	16424	MOONEY JEAN MARC	419198997000018	382 ROUTE DE FELGEMIE MARMAND	40208	CLASSIN
étage 2020	Point de prélevement fils	164421109	BOURBON	40	BOURBON	REINOU	0.0536800227180809	43.207158407106218	B	35	Aire Aval-Adour (3)	Cours d'eau	Rivière Adour alimentée par CAGC entre AIRE / AUDON	45	21 516	13 62	16424	MOONEY JEAN MARC	419198997000018	382 ROUTE DE FELGEMIE MARMAND	40208	CLASSIN
étage 2020	Point de prélevement parent	214894871_1407	LAMAYOU	64	LAMAYOU	LAMAYOU	0.03130988206274234	43.381817213637705	B	300	Adour-Autos (222)	Réseau décomecté	MOUNICOU M. CLAUDE_155	60	19 200	12	21489	MOUNICOU BERNARD	7823027200204	460 CHEMIN DE CASTEIDE	64460	LAMAYOU
étage 2020	Point de prélevement parent	174894859	LAURENS	40	LAURENS	CARCARES-SAINTE-CROIX	0.7229870988640268	43.81500185445145	F	149	Avai-Campagne (141)	Cours d'eau	Rivière Libe	6	6 890	2 97	14040	MOUJNER VIEUX LIONEL	8014981900019	111 ROUTE DE CARCARES-SAINTE-CROIX LE	64460	CARCARES-SAINTE-CROIX
étage 2020	Point de prélevement parent	174784850	LAURENS	40	LAURENS	CARCARES-SAINTE-CROIX	0.721315310606510	43.81500185445145	F	149	Avai-Campagne (141)	Réseau décomecté	Reservoir LAURENS (600 m³)	10	600	0 33	17478	MOUJNER VIEUX LIONEL	8014981900019	111 ROUTE DE CARCARES-SAINTE-CROIX LE	64460	CARCARES-SAINTE-CROIX
étage 2020	Point de prélevement parent	214784859	LAURENS	40	LAURENS	CARCARES-SAINTE-CROIX	0.721315310606510	43.81500185445145	F	149	Avai-Campagne (141)	Réseau décomecté	Reservoir LAURENS (600 m³)	10	600	0 33	17478	MOUJNER VIEUX LIONEL	8014981900019	111 ROUTE DE CARCARES-SAINTE-CROIX LE	64460	CARCARES-SAINTE-CROIX
étage 2020	Point de prélevement parent	214784859	LAURENS	40	LAURENS	CARCARES-SAINTE-CROIX	0.721315310606510	43.81500185445145	F	149	Avai-Campagne (141)	Réseau décomecté	Reservoir LAURENS (600 m³)	10	600	0 33	17478	MOUJNER VIEUX LIONEL	8014981900019	111 ROUTE DE CARCARES-SAINTE-CROIX LE	64460	CARCARES-SAINTE-CROIX
étage 2020	Point de prélevement parent	2069932	PROUBAGNET	32	PROUBAGNET	SORBETS	0.00975606028371046	43.7125632121882	A	901503250	Midouir-Auton (152)	Réseau décomecté	Proubagnet_2347708	20	20 000	10 53	20699	NAGSICARD RENE	4178258800015	Proubagnet	63210	SORBETS
étage 2020	Point de prélevement parent	2070011	BOURBON	40	BOURBON	SORBETS	0.01414712401622923	43.7125632121882	B	149	Adour-Auton (152)	Réseau décomecté	BOURBONSE_2347701	20	20 000	10 53	20700	NAGSICARD RENE	4178258800015	Proubagnet	63210	SORBETS
étage 2020	Point de prélevement parent	1830418	RISEAU	65	EUGENIE-LES-BAINS	EUGENIE-LES-BAINS	0.18172624808823269	43.62084352680828	B	493	Adour-Auton (221)	Réseau de distribution	RISEAU DU MICHNE MARIANE	18	18 000	0	18304	RISEAU MICHNE	4191105100010	399 Chemin de	40230	EUGENIE-LES-BAINS
étage 2020	Point de prélevement parent	400241143	HOUDIN	40	HOUDIN	BEGAR	0.84629626915261428	43.816616991261247	ZB	72	Adour-Auton (140)	Nappe souterraine	NAPPE DU MICHNE (HELVETIN)	25	17 500	7	40024	NAPAS DENISE	8441240810010	369 CHEMIN DE JEANCHOY	40400	BEGAR
étage 2020	Point de prélevement parent	400251144	HOUDIN	40	HOUDIN	BEGAR	0.84629626915261428	43.816616991261247	ZB	72	Adour-Auton (140)	Nappe souterraine	NAPPE DU MICHNE (HELVETIN)	25	17 500	7	40024	NAPAS DENISE	8441240810010	369 CHEMIN DE JEANCHOY	40400	BEGAR
étage 2020	Point de prélevement parent	400281145	HOUDIN	40	HOUDIN	BEGAR	0.84629626915261428	43.816616991261247	ZB	72	Adour-Auton (140)	Nappe souterraine	NAPPE DU MICHNE (HELVETIN)	25	17 500	7	40024	NAPAS DENISE	8441240810010	369 CHEMIN DE JEANCHOY	40400	BEGAR
étage 2020	Point de prélevement parent	400271146	HOUDIN	40	HOUDIN	BEGAR	0.84629626915261428	43.816616991261247	ZB	72	Adour-Auton (140)	Nappe souterraine	NAPPE DU MICHNE (HELVETIN)	25	17 500	7	40024	NAPAS DENISE	8441240810010	369 CHEMIN DE JEANCHOY	40400	BEGAR
étage 2020	Point de prélevement parent	400291147	HOUDIN	40	HOUDIN	BEGAR	0.84629626915261428	43.816616991261247	ZB	72	Adour-Auton (140)	Nappe souterraine	NAPPE DU MICHNE (HELVETIN)	25	17 500	7	40024	NAPAS DENISE	8441240810010	369 CHEMIN DE JEANCHOY	40400	BEGAR
étage 2020	Point de prélevement parent	400271146	HOUDIN	40	HOUDIN	BEGAR	0.84629626915261428	43.816616991261247	ZB	72	Adour-Auton (140)	Nappe souterraine	NAPPE DU MICHNE (HELVETIN)	25	17 500	7	40024	NAPAS DENISE	8441240810010	369 CHEMIN DE JEANCHOY	40400	BEGAR
étage 2020	Point de prélevement parent	400271146	HOUDIN	40	HOUDIN	BEGAR	0.84629626915261428	43.816616991261247	ZB	72	Adour-Auton (140)	Nappe souterraine	NAPPE DU MICHNE (HELVETIN)	25	17 500	7	40024	NAPAS DENISE	8441240810010	369 CHEMIN DE JEANCHOY	40400	BEGAR
étage 2020	Point de prélevement parent	400271146	HOUDIN	40	HOUDIN	BEGAR	0.84629626915261428	43.816616991261247	ZB	72	Adour-Auton (140)	Nappe souterraine	NAPPE DU MICHNE (HELVETIN)	25	17 500	7	40024	NAPAS DENISE	8441240810010	369 CHEMIN DE JEANCHOY	40400	BEGAR
étage 2020	Point de prélevement parent	400271146	HOUDIN	40	HOUDIN	BEGAR	0.84629626915261428	43.816616991261247	ZB	72	Adour-Auton (140)	Nappe souterraine	NAPPE DU MICHNE (HELVETIN)	25	17 500	7	40024	NAPAS DENISE	8441240810010	369 CHEMIN DE JEANCHOY	40400	BEGAR
étage 2020	Point de prélevement parent	400271146	HOUDIN	40	HOUDIN	BEGAR	0.84629626915261428	43.816616991261247	ZB	72	Adour-Auton (140)	Nappe souterraine	NAPPE DU MICHNE (HELVETIN)	25	17 500	7	40024	NAPAS DENISE	8441240810010	369 CHEMIN DE JEANCHOY	40400	BEGAR
étage 2020	Point de prélevement parent	400271146	HOUDIN	40	HOUDIN	BEGAR	0.84629626915261428	43.816616991261247	ZB	72	Adour-Auton (140)	Nappe souterraine	NAPPE DU MICHNE (HELVETIN)	25	17 500	7	40024	NAPAS DENISE	8441240810010	369 CHEMIN DE JEANCHOY	40400	BEGAR
étage 2020	Point de prélevement parent	400271146	HOUDIN	40	HOUDIN	BEGAR	0.84629626915261428	43.816616991261247	ZB	72	Adour-Auton (140)	Nappe souterraine	NAPPE DU MICHNE (HELVETIN)	25	17 500	7	40024	NAPAS DENISE	8441240810010	369 CHEMIN DE JEANCHOY	40400	BEGAR
étage 2020	Point de prélevement parent	400271146	HOUDIN	40	HOUDIN	BEGAR	0.84629626915261428	43.816616991261247	ZB	72	Adour-Auton (140)	Nappe souterraine	NAPPE DU MICHNE (HELVETIN)	25	17 500	7	40024	NAPAS DENISE	8441240810010	369 CHEMIN DE JEANCHOY	40400	BEGAR
étage 2020	Point de prélevement parent	400271146	HOUDIN	40	HOUDIN	BEGAR	0.84629626915261428	43.816616991261247	ZB	72	Adour-Auton (140)	Nappe souterraine	NAPPE DU MICHNE (HELVETIN)	25	17 500	7	40024	NAPAS DENISE	8441240810010	369 CHEMIN DE JEANCHOY	40400	BEGAR
étage 2020	Point de prélevement parent	400271146	HOUDIN	40	HOUDIN	BEGAR	0.84629626915261428	43.816616991261247	ZB	72	Adour-Auton (140)	Nappe souterraine	NAPPE DU MICHNE (HELVETIN)	25	17 500	7	40024	NAPAS DENISE	8441240810010	369 CHEMIN DE JEANCHOY	40400	BEGAR
étage 2020	Point de prélevement parent	400271146	HOUDIN	40	HOUDIN	BEGAR	0.84629626915261428	43.816616991261247	ZB	72	Adour-Auton (140)	Nappe souterraine	NAPPE DU MICHNE (HELVETIN)	25	17 500	7	40024	NAPAS DENISE	8441240810010	369 CHEMIN DE JEANCHOY	40400	BEGAR
étage 2020	Point de prélevement parent	400271146	HOUDIN	40	HOUDIN	BEGAR	0.84629626915261428	43.816616991261247	ZB	72	Adour-Auton (140)	Nappe souterraine	NAPPE DU MICHNE (HELVETIN)	25	17 500	7	40024	NAPAS DENISE	8441240810010	369 CHEMIN DE JEANCHOY	40400	BEGAR
étage 2020	Point de prélevement parent	400271146	HOUDIN	40	HOUDIN	BEGAR	0.84629626915261428	43.816616991261247	ZB	72	Adour-Auton (140)	Nappe souterraine	NAPPE DU MICHNE (HELVETIN)	25	17 500	7	40024	NAPAS DENISE	8441240810010	369 CHEMIN DE JEANCHOY	40400	BEGAR
étage 2020	Point de prélevement parent	400271146	HOUDIN	40	HOUDIN	BEGAR	0.84629626915261428	43.816616991261247	ZB	72	Adour-Auton (140)	Nappe souterraine	NAPPE DU MICHNE (HELVETIN)	25	17 500	7	40024	NAPAS DENISE	8441240810010	369 CHEMIN DE JEANCHOY	40400	BEGAR
étage 2020	Point de prélevement parent	400271146	HOUDIN	40	HOUDIN	BEGAR	0.84629626915261428	43.816616991261247	ZB	72	Adour-Auton (140)	Nappe souterraine	NAPPE DU MICHNE (HELVETIN)	25	17 500	7	40024	NAPAS DENISE	8441240810010	369 CHEMIN DE JEANCHOY	40400	BEGAR
étage 2020	Point de prélevement parent	400271146	HOUDIN	40	HOUDIN	BEGAR	0.84629626915261428	43.816616991261247	ZB	72	Adour-Auton (140)	Nappe souterraine	NAPPE DU MICHNE (HELVETIN)	25	17 500	7	40024	NAPAS DENISE	8441240810010	369 CHEMIN DE JEANCHOY	40400	BEGAR
étage 2020	Point de prélevement parent	400271146	HOUDIN	40	HOUDIN	BEGAR	0.84629626915261428	43.816616991261247	ZB	72	Adour-Auton (140)	Nappe souterraine	NAPPE DU MICHNE (HELVETIN)	25	17 500	7	40024	NAPAS DENISE	8441240810010	369 CHEMIN DE JEANCHOY	40400	BEGAR
étage 2020	Point de prélevement parent	400271146	HOUDIN	40	HOUDIN	BEGAR	0.84629626915261428	43.816616991261247	ZB	72	Adour-Auton (140)	Nappe souterraine	NAPPE DU MICHNE (HELVETIN)	25	17 500	7	40024	NAPAS DENISE	8441240810010	369 CHEMIN DE JEANCHOY	40400	BEGAR
étage 2020	Point de prélevement parent	400271146	HOUDIN	40	HOUDIN	BEGAR	0.84629626915261428	43.816616991261247	ZB	72	Adour-Auton (140)	Nappe souterraine	NAPPE DU MICHNE (HELVETIN)	25	17 500	7	40024	NAPAS DENISE	8441240810010	369 CHEMIN DE JEANCHOY	40400	BEGAR
étage 2020	Point de prélevement parent	400271146	HOUDIN	40	HOUDIN	BEGAR	0.84629626915261428	43.816616991261247	ZB	72	Adour-Auton (140)	Nappe souterraine	NAPPE DU MICHNE (HELVETIN)	25	17 500	7	40024	NAPAS DENISE	8441240810010	369 CHEMIN DE JEANCHOY	40400	BEGAR
étage 2020	Point de prélevement parent	400271146	HOUDIN	40	HOUDIN	BEGAR	0.84629626915261428	43.816616991261247	ZB	72	Adour-Auton (140)	Nappe souterraine	NAPPE DU MICHNE (HELVETIN)	25</								

Année	Point de prélèvement	N° point	Nom du point de prélèvement	Dpt	Lieu-dit	Commune du point de prélèvement	Coordonnées X (WGS84)	Coordonnées Y (WGS84)	Section cadastrale	Nombres cadastraux	Prénoms (élémentaire)	Type de ressource	Nom de ressource	Débit autorisé (m³/s)	Volume (m³)	Surface (ha)	N° de point parent	Raison sociale	SIRET	Adresse préleveur	CP	Commune
étage 2020	Point de prélèvement parent	1892739210	REISEAU SAINT-ETIENNE-DORTHE	40	REISEAU SAINT-ETIENNE-DORTHE	SAINT-ETIENNE-DORTHE	1.18827392104831	43.8069299905729	A	237	Prinisme (15)	Réservoir de distribution	Reseau Collectif CUMA D'ASTUZU	0	0	0	18937	POMARET CHRISTOPHE	422496470001	93ERNIZAN	40300	SAINTE-ETIENNE-DORTHE
étage 2020	Point de prélèvement parent	1939311155	REISEAU SAINT-ETIENNE-DORTHE	40	REISEAU SAINT-ETIENNE-DORTHE	SAINT-ETIENNE-DORTHE	1.1939311155	43.8069486400490	A	237	Prinisme (15)	Source	RUISSELEMENT	0	0	0	19393	POMARET JUDY	32926741000141	ROUTE DE CASTERA	40080	SAINTE-ETIENNE-DORTHE
étage 2020	Point de prélèvement parent	1808936730	REISEAU AIRE-SUR-L'ADOUR	40	REISEAU AIRE-SUR-L'ADOUR	AIRE-SUR-L'ADOUR	0.1808936730	43.6041298176603	A	328	Aire Aval-Andon (3)	Réservoir de distribution	Reseau Collectif CUMA HOURS DU	25	3.000	0,8	18089	POISSONNIER CLAUDE	3455233000101	ROUTE DE CASTERA	40080	SAINTE-ETIENNE-DORTHE
étage 2020	Point de prélèvement parent	1808936730	REISEAU AIRE-SUR-L'ADOUR	40	REISEAU AIRE-SUR-L'ADOUR	AIRE-SUR-L'ADOUR	0.1808936730	43.6041298176603	A	328	Aire Aval-Andon (3)	Réservoir de distribution	Reseau Collectif CUMA HOURS DU	25	3.000	0,8	18089	POISSONNIER CLAUDE	3455233000101	ROUTE DE CASTERA	40080	SAINTE-ETIENNE-DORTHE
étage 2020	Point de prélèvement fils	291123291671	REISEAU BARCELONNE-DU-GERS	32	JUNCA BARCELONNE-DU-GERS	BARCELONNE-DU-GERS	0.291123291671	43.6921146261392	A	27	Adour Amont (21)	Cours d'eau	ADOUR CANAUX ET SES AFFLUENTS	0	0	0	20717	POUMES DAVID	3445532300010	Magne	32720	BARCELONNE-DU-GERS
étage 2020	Point de prélèvement fils	291123291671	REISEAU BARCELONNE-DU-GERS	32	JUNCA BARCELONNE-DU-GERS	BARCELONNE-DU-GERS	0.291123291671	43.6921146261392	A	27	Adour Amont (21)	Cours d'eau	ADOUR CANAUX ET SES AFFLUENTS	0	0	0	20717	POUMES DAVID	3445532300010	Magne	32720	BARCELONNE-DU-GERS
étage 2020	Point de prélèvement fils	1940645115	REISEAU BARCELONNE-DU-GERS	32	LA DUGUE BARCELONNE-DU-GERS	BARCELONNE-DU-GERS	0.1940645115	43.6921146261392	AX	46	Adour Amont (21)	Cours d'eau	NAPPE ALLIATIVE CONVENTIONS CAGC	40	27.000	0	19406	POUMES DAVID	3445532300010	Magne	32720	BARCELONNE-DU-GERS
étage 2020	Point de prélèvement parent	2004320899	REISEAU BARCELONNE-DU-GERS	32	BRANA BARCELONNE-DU-GERS	BARCELONNE-DU-GERS	0.2004320899	43.6844666379636	A	27	Adour Amont (21)	Cours d'eau	LEIS REUNIS REALIMENTE	8	9.58	3,31	20043	POUMES DAVID	3445532300010	Magne	32720	BARCELONNE-DU-GERS
étage 2020	Point de prélèvement parent	207163291671	REISEAU BARCELONNE-DU-GERS	32	BRANA BARCELONNE-DU-GERS	BARCELONNE-DU-GERS	0.207163291671	43.6941458429477	A	27	Adour Amont (21)	Cours d'eau	NAPPE ACCOMPAGNEMENT HORS ISCHRONNE	54	51.564	25,59	20716	POUMES DAVID	3445532300010	Magne	32720	BARCELONNE-DU-GERS
étage 2020	Point de prélèvement parent	207163291671	REISEAU BARCELONNE-DU-GERS	32	BRANA BARCELONNE-DU-GERS	BARCELONNE-DU-GERS	0.207163291671	43.6941458429477	A	27	Adour Amont (21)	Cours d'eau	ADOUR CANAUX ET SES AFFLUENTS	54	59.441	32,75	20716	POUMES DAVID	3445532300010	Magne	32720	BARCELONNE-DU-GERS
étage 2020	Point de prélèvement parent	207163291671	REISEAU BARCELONNE-DU-GERS	32	BRANA BARCELONNE-DU-GERS	BARCELONNE-DU-GERS	0.207163291671	43.6941458429477	A	27	Adour Amont (21)	Cours d'eau	NAPPE ACCOMPAGNEMENT HORS ISCHRONNE	54	51.564	25,59	20716	POUMES DAVID	3445532300010	Magne	32720	BARCELONNE-DU-GERS
étage 2020	Point de prélèvement parent	4334814000	REISEAU BARCELONNE-DU-GERS	32	POINT CANAL BARCELONNE 32 40	BARCELONNE-DU-GERS	0.4334814000	43.6921146261392	A	27	Adour Amont (21)	Cours d'eau	ADOUR CANAUX ET SES AFFLUENTS	20	12.705	7	43348	POUMES DAVID	3445532300010	Magne	32720	BARCELONNE-DU-GERS
étage 2020	Point de prélèvement fils	291993900	REISEAU VIDOUZE	32	VIDOUZE	VIDOUZE	0.291993900	43.4598138849474	A	208	Adour Amont (21)	Cours d'eau	LOUET REALIMENTE	10	7.258	4,22	29199	POISSONNIER CLAUDE	3447521700010	76 camu de Cruderes	65700	VIDOUZE
étage 2020	Point de prélèvement fils	291993900	REISEAU VIDOUZE	32	VIDOUZE	VIDOUZE	0.291993900	43.4598138849474	A	208	Adour Amont (21)	Cours d'eau	LOUET REALIMENTE	10	7.258	4,22	29199	POISSONNIER CLAUDE	3447521700010	76 camu de Cruderes	65700	VIDOUZE
étage 2020	Point de prélèvement parent	42821944	REISEAU MAUBOURGUET	65	MAUBOURGUET	MAUBOURGUET	0.42821944	43.2814619761057	C	114	Adour Amont (21)	Cours d'eau	LOUET REALIMENTE	7	5.091	2	42821	POISSONNIER CLAUDE	3447521700010	76 camu de Cruderes	65700	VIDOUZE
étage 2020	Point de prélèvement parent	2541439916621	REISEAU MAUBOURGUET	65	MAUBOURGUET	MAUBOURGUET	0.2541439916621	43.2814619761057	C	114	Adour Amont (21)	Cours d'eau	NAPPE ACCOMPAGNEMENT HORS ISCHRONNE	40	40.800	18,5	25414	POISSONNIER CLAUDE	3447521700010	76 camu de Cruderes	65700	VIDOUZE
étage 2020	Point de prélèvement parent	2541439916621	REISEAU MAUBOURGUET	65	MAUBOURGUET	MAUBOURGUET	0.2541439916621	43.2814619761057	C	114	Adour Amont (21)	Cours d'eau	NAPPE ACCOMPAGNEMENT HORS ISCHRONNE	40	40.800	18,5	25414	POISSONNIER CLAUDE	3447521700010	76 camu de Cruderes	65700	VIDOUZE
étage 2020	Point de prélèvement parent	433131963	REISEAU BOURDALAT	40	REISEAU BOURDALAT	BOURDALAT	0.433131963	43.829016698480198	C	193	Adour Amont (21)	Cours d'eau	Reservoir LA COSTE (10000 R)	36	6.000	5	43313	POISSONNIER CLAUDE	3281579100002	52 ROUTE DU VIGNAC	40190	BOURDALAT
étage 2020	Point de prélèvement parent	433131963	REISEAU BOURDALAT	40	REISEAU BOURDALAT	BOURDALAT	0.433131963	43.829016698480198	C	193	Adour Amont (21)	Cours d'eau	Reservoir LA COSTE (10000 R)	36	6.000	5	43313	POISSONNIER CLAUDE	3281579100002	52 ROUTE DU VIGNAC	40190	BOURDALAT
étage 2020	Point de prélèvement parent	433131963	REISEAU BOURDALAT	40	REISEAU BOURDALAT	BOURDALAT	0.433131963	43.829016698480198	C	193	Adour Amont (21)	Cours d'eau	Reservoir LA COSTE (10000 R)	36	6.000	5	43313	POISSONNIER CLAUDE	3281579100002	52 ROUTE DU VIGNAC	40190	BOURDALAT
étage 2020	Point de prélèvement parent	433131963	REISEAU BOURDALAT	40	REISEAU BOURDALAT	BOURDALAT	0.433131963	43.829016698480198	C	193	Adour Amont (21)	Cours d'eau	Reservoir LA COSTE (10000 R)	36	6.000	5	43313	POISSONNIER CLAUDE	3281579100002	52 ROUTE DU VIGNAC	40190	BOURDALAT
étage 2020	Point de prélèvement parent	2541439916621	REISEAU LAITTOLE	65	LAITTOLE	LAITTOLE	0.2541439916621	43.46093925585906	C	200	Adour Amont (21)	Cours d'eau	Riviere Gaste (afflu Midour)	4	4.500	3	25414	POISSONNIER CLAUDE	8099251700012	Quartier Lacoste	64330	MONT-DISSÉ
étage 2020	Point de prélèvement parent	2541439916621	REISEAU LAITTOLE	65	LAITTOLE	LAITTOLE	0.2541439916621	43.46093925585906	C	200	Adour Amont (21)	Cours d'eau	Riviere Gaste (afflu Midour)	4	4.500	3	25414	POISSONNIER CLAUDE	8099251700012	Quartier Lacoste	64330	MONT-DISSÉ
étage 2020	Point de prélèvement parent	2541439916621	REISEAU LAITTOLE	65	LAITTOLE	LAITTOLE	0.2541439916621	43.46093925585906	C	200	Adour Amont (21)	Cours d'eau	Riviere Gaste (afflu Midour)	4	4.500	3	25414	POISSONNIER CLAUDE	8099251700012	Quartier Lacoste	64330	MONT-DISSÉ
étage 2020	Point de prélèvement parent	2541439916621	REISEAU LAITTOLE	65	LAITTOLE	LAITTOLE	0.2541439916621	43.46093925585906	C	200	Adour Amont (21)	Cours d'eau	Riviere Gaste (afflu Midour)	4	4.500	3	25414	POISSONNIER CLAUDE	8099251700012	Quartier Lacoste	64330	MONT-DISSÉ
étage 2020	Point de prélèvement fils	2545749916621	REISEAU LAITTOLE	65	LAITTOLE	LAITTOLE	0.2545749916621	43.46093925585906	D	245	Adour Amont (21)	Cours d'eau	Canal gère par l'ASSA de la PARDEVENT	25	25.440	11,0	25457	POQUEE THERERY	4008103400029	14 rue Farquet	65700	LAITTOLE
étage 2020	Point de prélèvement fils	2545749916621	REISEAU LAITTOLE	65	LAITTOLE	LAITTOLE	0.2545749916621	43.46093925585906	D	245	Adour Amont (21)	Cours d'eau	Canal gère par l'ASSA de la PARDEVENT	25	25.440	11,0	25457	POQUEE THERERY	4008103400029	14 rue Farquet	65700	LAITTOLE
étage 2020	Point de prélèvement fils	2545749916621	REISEAU LAITTOLE	65	LAITTOLE	LAITTOLE	0.2545749916621	43.46093925585906	D	245	Adour Amont (21)	Cours d'eau	Canal gère par l'ASSA de la PARDEVENT	25	25.440	11,0	25457	POQUEE THERERY	4008103400029	14 rue Farquet	65700	LAITTOLE
étage 2020	Point de prélèvement fils	2545749916621	REISEAU LAITTOLE	65	LAITTOLE	LAITTOLE	0.2545749916621	43.46093925585906	D	245	Adour Amont (21)	Cours d'eau	Canal gère par l'ASSA de la PARDEVENT	25	25.440	11,0	25457	POQUEE THERERY	4008103400029	14 rue Farquet	65700	LAITTOLE
étage 2020	Point de prélèvement fils	2545749916621	REISEAU LAITTOLE	65	LAITTOLE	LAITTOLE	0.2545749916621	43.46093925585906	D	245	Adour Amont (21)	Cours d'eau	Canal gère par l'ASSA de la PARDEVENT	25	25.440	11,0	25457	POQUEE THERERY	4008103400029	14 rue Farquet	65700	LAITTOLE
étage 2020	Point de prélèvement fils	2545749916621	REISEAU LAITTOLE	65	LAITTOLE	LAITTOLE	0.2545749916621	43.46093925585906	D	245	Adour Amont (21)	Cours d'eau	Canal gère par l'ASSA de la PARDEVENT	25	25.440	11,0	25457	POQUEE THERERY	4008103400029	14 rue Farquet	65700	LAITTOLE
étage 2020	Point de prélèvement fils	2545749916621	REISEAU LAITTOLE	65	LAITTOLE	LAITTOLE	0.2545749916621	43.46093925585906	D	245	Adour Amont (21)	Cours d'eau	Canal gère par l'ASSA de la PARDEVENT	25	25.440	11,0	25457	POQUEE THERERY	4008103400029	14 rue Farquet	65700	LAITTOLE
étage 2020	Point de prélèvement fils	2545749916621	REISEAU LAITTOLE	65	LAITTOLE	LAITTOLE	0.2545749916621	43.46093925585906	D	245	Adour Amont (21)	Cours d'eau	Canal gère par l'ASSA de la PARDEVENT	25	25.440	11,0	25457	POQUEE THERERY	4008103400029	14 rue Farquet	65700	LAITTOLE
étage 2020	Point de prélèvement fils	2545749916621	REISEAU LAITTOLE	65	LAITTOLE	LAITTOLE	0.2545749916621	43.46093925585906	D	245	Adour Amont (21)	Cours d'eau	Canal gère par l'ASSA de la PARDEVENT	25	25.440	11,0	25457	POQUEE THERERY	4008103400029	14 rue Farquet	65700	LAITTOLE
étage 2020	Point de prélèvement fils	2545749916621	REISEAU LAITTOLE	65	LAITTOLE	LAITTOLE	0.2545749916621	43.46093925585906	D	245	Adour Amont (21)	Cours d'eau	Canal gère par l'ASSA de la PARDEVENT	25	25.440	11,0	25457	POQUEE THERERY	4008103400029	14 rue Farquet	65700	LAITTOLE
étage 2020	Point de prélèvement fils	2545749916621	REISEAU LAITTOLE	65	LAITTOLE	LAITTOLE	0.2545749916621	43.46093925585906	D	245	Adour Amont (21)	Cours d'eau	Canal gère par l'ASSA de la PARDEVENT	25	25.440	11,0	25457	POQUEE THERERY	4008103400029	14 rue Farquet	65700	LAITTOLE
étage 2020	Point de prélèvement fils	2545749916621	REISEAU LAITTOLE	65	LAITTOLE	LAITTOLE	0.2545749916621	43.46093925585906	D	245	Adour Amont (21)	Cours d'eau	Canal gère par l'ASSA de la PARDEVENT	25	25.440	11,0	25457	POQUEE THERERY	4008103400029	14 rue Farquet	65700	LAITTOLE
étage 2020	Point de prélèvement fils	2545749916621	REISEAU LAITTOLE	65	LAITTOLE	LAITTOLE	0.2545749916621	43.46093925585906	D	245	Adour Amont (21)	Cours d'eau	Canal gère par l'ASSA de la PARDEVENT	25	25.440	11,0	25457	POQUEE THERERY	4008103400029	14 rue Farquet	65700	LAITTOLE
étage 2020	Point de prélèvement fils	2545749916621	REISEAU LAITTOLE	65	LAITTOLE	LAITTOLE	0.2545749916621	43.46093925585906	D	245	Adour Amont (21)	Cours d'eau	Canal gère par l'ASSA de la PARDEVENT	25	25.440	11,0	25457	POQUEE THERERY	4008103400029	14 rue Farquet	65700	LAITTOLE
étage 2020	Point de prélèvement fils	2545749916621	REISEAU LAITTOLE	65	LAITTOLE	LAITTOLE	0.2545749916621	43.46093925585906	D	245	Adour Amont (21)	Cours d'eau	Canal gère par l'ASSA de la PARDEVENT	25	25.440	11,0	25457	POQUEE THERERY	4008103400029	14 rue Farquet	65700	LAITTOLE
étage 2020	Point de prélèvement fils	2545749916621	REISEAU LAITTOLE	65	LAITTOLE	LAITTOLE	0.2545749916621	43.46093925585906	D	245	Adour Amont (21)	Cours d'eau	Canal gère par l'ASSA de la PARDEVENT	25	25.440	11,0	25457	POQUEE THERERY	4008103400029	14 rue Farquet	65700	LAITTOLE
étage 2020	Point de prélèvement fils	2																				

Année	Période	Type de point	N° point	Nom du point de prélèvement	Dpt	Licé-dit	Commune du point de prélèvement	Coordonnées (WGS84)	Coordonnées V (WGS84)	Section cadastrale	Nombers cadastrals	Prénoms (élémentaire)	Type de ressource	Nom de ressource	Débit autorisé (m³/h)	Volume (m³)	Surface (ha)	N° de point parent	Raison sociale	SIRET	Adresse préleveur	CP	commune
2020	étage 2020	Point de prélèvement fils	27313	PRLO1_2404_14424_39905	40	PIROULET	ESTIGARDE	44.0062784647247735	44.002518373592327	C	182	Douze Avil (149)	Naappe d'acagement	NAPPE DU MIO-PLQ-QUATERNAIRE	0	14424	0	14424	PRUGUE PATRICIA	4407291000102	762 ROUTE DE MAJURAU	47000	MANT
2020	étage 2020	Point de prélèvement fils	27314	LA GRAVE PRIGREUNTE	40	PIROULET	ESTIGARDE	44.02291061383818445	44.01582231796685	A	284	Douze Avil (149)	Naappe d'acagement	NAPPE DU MIO-PLQ-QUATERNAIRE	0	14428	0	14428	PRUGUE PATRICIA	4407291000102	762 ROUTE DE MAJURAU	47000	MANT
2020	étage 2020	Point de prélèvement fils	27325	77884	40	LA GRAVE PRIGREUNTE	ESTIGARDE	44.0225911000306654	44.062884994082973	A	284	Douze Avil (149)	Naappe d'acagement	NAPPE DU MIO-PLQ-QUATERNAIRE	0	14428	0	14428	PRUGUE PATRICIA	4407291000102	762 ROUTE DE MAJURAU	47000	MANT
2020	étage 2020	Point de prélèvement fils	28303	LA GRAVE PRIGREUNTE	40	PIROULET	ESTIGARDE	44.02546131066259584	44.014813373592327	A	277	Douze Avil (149)	Naappe d'acagement	NAPPE DU MIO-PLQ-QUATERNAIRE	0	14428	0	14428	PRUGUE PATRICIA	4407291000102	762 ROUTE DE MAJURAU	47000	MANT
2020	étage 2020	Point de prélèvement fils	28414	90977	40	MOUCHEITA	ESTIGARDE	44.01859424498489523	44.023855783767393	A	787	Douze Avil (149)	Naappe d'acagement	NAPPE DU MIO-PLQ-QUATERNAIRE	0	19158	0	19158	PRUGUE PATRICIA	4407291000102	762 ROUTE DE MAJURAU	47000	MANT
2020	étage 2020	Point de prélèvement fils	28415	3009977	40	MOUCHEITA	ESTIGARDE	44.019853030099777	44.020389029229	B	786	Douze Avil (149)	Naappe d'acagement	NAPPE DU MIO-PLQ-QUATERNAIRE	0	19158	0	19158	PRUGUE PATRICIA	4407291000102	762 ROUTE DE MAJURAU	47000	MANT
2020	étage 2020	Point de prélèvement fils	28438	90990	40	MOUCHEITA	ESTIGARDE	44.01902384881783283	44.012022732328185	B	286	Douze Avil (149)	Naappe d'acagement	NAPPE DU MIO-PLQ-QUATERNAIRE	0	19158	0	19158	PRUGUE PATRICIA	4407291000102	762 ROUTE DE MAJURAU	47000	MANT
2020	étage 2020	Point de prélèvement fils	28439	90991	40	MOUCHEITA	ESTIGARDE	44.01902384881783283	44.012022732328185	B	286	Douze Avil (149)	Naappe d'acagement	NAPPE DU MIO-PLQ-QUATERNAIRE	0	19158	0	19158	PRUGUE PATRICIA	4407291000102	762 ROUTE DE MAJURAU	47000	MANT
2020	étage 2020	Point de prélèvement fils	28439	90992	40	MOUCHEITA	ESTIGARDE	44.01902384881783283	44.012022732328185	B	286	Douze Avil (149)	Naappe d'acagement	NAPPE DU MIO-PLQ-QUATERNAIRE	0	19158	0	19158	PRUGUE PATRICIA	4407291000102	762 ROUTE DE MAJURAU	47000	MANT
2020	étage 2020	Point de prélèvement fils	28439	90993	40	MOUCHEITA	ESTIGARDE	44.01902384881783283	44.012022732328185	B	286	Douze Avil (149)	Naappe d'acagement	NAPPE DU MIO-PLQ-QUATERNAIRE	0	19158	0	19158	PRUGUE PATRICIA	4407291000102	762 ROUTE DE MAJURAU	47000	MANT
2020	étage 2020	Point de prélèvement fils	28439	90994	40	MOUCHEITA	ESTIGARDE	44.01902384881783283	44.012022732328185	B	286	Douze Avil (149)	Naappe d'acagement	NAPPE DU MIO-PLQ-QUATERNAIRE	0	19158	0	19158	PRUGUE PATRICIA	4407291000102	762 ROUTE DE MAJURAU	47000	MANT
2020	étage 2020	Point de prélèvement fils	28524	40787	40	CARRIBONS	ESTIGARDE	44.01354793159632308	44.0272957306325919	B	831	Douze Avil (149)	Naappe d'acagement	NAPPE DU MIO-PLQ-QUATERNAIRE	0	19131	0	19131	PRUGUE PATRICIA	4407291000102	762 ROUTE DE MAJURAU	47000	MANT
2020	étage 2020	Point de prélèvement fils	28524	40788	40	CARRIBONS	ESTIGARDE	44.01374794947285063	44.027060545361932	B	416	Douze Avil (149)	Naappe d'acagement	NAPPE DU MIO-PLQ-QUATERNAIRE	0	19131	0	19131	PRUGUE PATRICIA	4407291000102	762 ROUTE DE MAJURAU	47000	MANT
2020	étage 2020	Point de prélèvement parent	14424	PRLO1_2408_2389_36148	40	PIROULET	ESTIGARDE	44.010176576699254432	44.026204736447768	C	575	Douze Avil (149)	Naappe d'acagement	NAPPE DU MIO-PLQ-QUATERNAIRE	80	28 289	8,19	14424	PRUGUE PATRICIA	4407291000102	762 ROUTE DE MAJURAU	47000	MANT
2020	étage 2020	Point de prélèvement parent	14428	PRLO1_2408_2408_36146	40	PIROULET	ESTIGARDE	44.0227606548266101	44.020039584058075	A	284	Douze Avil (149)	Naappe d'acagement	NAPPE DU MIO-PLQ-QUATERNAIRE	315	101 312	29,35	14428	PRUGUE PATRICIA	4407291000102	762 ROUTE DE MAJURAU	47000	MANT
2020	étage 2020	Point de prélèvement parent	19158	PRLO1_2021_20217_10174	40	MOUCHEITA	ESTIGARDE	44.02112198421427307	44.021327906646019	B	270	Douze Avil (149)	Naappe d'acagement	NAPPE DU MIO-PLQ-QUATERNAIRE	110	45 408	12,9	19158	PRUGUE PATRICIA	4407291000102	762 ROUTE DE MAJURAU	47000	MANT
2020	étage 2020	Point de prélèvement parent	19131	07876	40	CARRIBONS	ESTIGARDE	44.013671397088436276	44.027444980159452	B	125	Douze Avil (149)	Naappe d'acagement	NAPPE DU MIO-PLQ-QUATERNAIRE	75	38 720	11,31	19131	PRUGUE PATRICIA	4407291000102	762 ROUTE DE MAJURAU	47000	MANT
2020	étage 2020	Point de distribution	2903	19066	40	RISSEAU	SAINTE-JEAN-DE-L'ADOUR	44.027934932864151784	43.70771877180824	B	574	Andon-Vicent (140)	Reseau de distribution	Reseau Collectif IAZAN	29030	15333	44,00	29030	PUSSAC CHRISTIAN	3317128300040	400 CHEMIN DE BERDOUT	40380	VECAI-D'AUBAIT
2020	étage 2020	Point de distribution	3044	10963	40	POTESSEQUE	SAINTE-JEAN-DE-L'ADOUR	44.03765622579481493	43.75466295492346	C	438	Andon-Vicent (140)	Naappe d'acagement	NAPPE ALLIATIVE DES TERRASSES ANCIENNES	10	4 200	2	15160	PUSSAC CHRISTIAN	3317128300040	400 CHEMIN DE BERDOUT	40380	VECAI-D'AUBAIT
2020	étage 2020	Point de distribution	3062	11136	40	CONJUES	VECO-D'AUBAIT	44.06737948292482218	43.78191497891547	B	85	Andon-Vicent (140)	Naappe d'acagement	NAPPE ALLIATIVE DES TERRASSES RECENTES	60	67 200	32	15541	PUSSAC CHRISTIAN	3317128300040	400 CHEMIN DE BERDOUT	40380	VECAI-D'AUBAIT
2020	étage 2020	Point de distribution	3062	12466	40	BARRASSE	LESGOR	44.089372262009730566	43.8474192018414755	D	13	Andon-Vicent (140)	Reseau de distribution	Champ captant BARRASSE	30620	30 000	3,72	15541	PUSSAC CHRISTIAN	3317128300040	400 CHEMIN DE BERDOUT	40380	VECAI-D'AUBAIT
2020	étage 2020	Point de distribution	3062	28289	40	SANCIN	LESGOR	44.049742796320609084	43.848516370132147	B	192	Aire Avil-Andon (3)	Reseau de distribution	Champ captant SANCIN	30620	30 000	3,72	15541	PUSSAC CHRISTIAN	3317128300040	400 CHEMIN DE BERDOUT	40380	VECAI-D'AUBAIT
2020	étage 2020	Point de distribution	3062	37949	40	LA PEMPE	LESGOR	44.09071341092580111324	43.8628390470824348	B	192	Andon-Vicent (140)	Naappe d'acagement	NAPPE DU MIO-PLQ-QUATERNAIRE	0	14701	0	14701	JEAN MARIE	3401177200014	LA PEMPE	40400	ESGOR
2020	étage 2020	Point de distribution	3062	39063	40	SANCIN	LESGOR	44.046132490166929	43.84808926166929	B	512	Andon-Vicent (140)	Naappe d'acagement	NAPPE DU MIO-PLQ-QUATERNAIRE	0	14701	0	14701	JEAN MARIE	3401177200014	LA PEMPE	40400	ESGOR
2020	étage 2020	Point de distribution	3062	42466	40	BARRASSE	LESGOR	44.089372262009730566	43.8474192018414755	D	13	Andon-Vicent (140)	Reseau de distribution	Champ captant BARRASSE	30620	30 000	3,72	15541	PUSSAC CHRISTIAN	3317128300040	400 CHEMIN DE BERDOUT	40380	VECAI-D'AUBAIT
2020	étage 2020	Point de distribution	3062	42899	40	SANCIN	LESGOR	44.049742796320609084	43.848516370132147	B	192	Aire Avil-Andon (3)	Reseau de distribution	Champ captant SANCIN	30620	30 000	3,72	15541	PUSSAC CHRISTIAN	3317128300040	400 CHEMIN DE BERDOUT	40380	VECAI-D'AUBAIT
2020	étage 2020	Point de distribution	3062	43744	40	SANCIN	LESGOR	44.049742796320609084	43.848516370132147	B	192	Andon-Vicent (140)	Naappe d'acagement	NAPPE DU MIO-PLQ-QUATERNAIRE	0	14701	0	14701	JEAN MARIE	3401177200014	LA PEMPE	40400	ESGOR
2020	étage 2020	Point de distribution	3062	43745	40	SANCIN	LESGOR	44.049742796320609084	43.848516370132147	B	192	Andon-Vicent (140)	Naappe d'acagement	NAPPE DU MIO-PLQ-QUATERNAIRE	0	14701	0	14701	JEAN MARIE	3401177200014	LA PEMPE	40400	ESGOR
2020	étage 2020	Point de distribution	3062	43746	40	SANCIN	LESGOR	44.049742796320609084	43.848516370132147	B	192	Andon-Vicent (140)	Naappe d'acagement	NAPPE DU MIO-PLQ-QUATERNAIRE	0	14701	0	14701	JEAN MARIE	3401177200014	LA PEMPE	40400	ESGOR
2020	étage 2020	Point de distribution	3062	43747	40	SANCIN	LESGOR	44.049742796320609084	43.848516370132147	B	192	Andon-Vicent (140)	Naappe d'acagement	NAPPE DU MIO-PLQ-QUATERNAIRE	0	14701	0	14701	JEAN MARIE	3401177200014	LA PEMPE	40400	ESGOR
2020	étage 2020	Point de distribution	3062	43748	40	SANCIN	LESGOR	44.049742796320609084	43.848516370132147	B	192	Andon-Vicent (140)	Naappe d'acagement	NAPPE DU MIO-PLQ-QUATERNAIRE	0	14701	0	14701	JEAN MARIE	3401177200014	LA PEMPE	40400	ESGOR
2020	étage 2020	Point de distribution	3062	43749	40	SANCIN	LESGOR	44.049742796320609084	43.848516370132147	B	192	Andon-Vicent (140)	Naappe d'acagement	NAPPE DU MIO-PLQ-QUATERNAIRE	0	14701	0	14701	JEAN MARIE	3401177200014	LA PEMPE	40400	ESGOR
2020	étage 2020	Point de distribution	3062	43750	40	SANCIN	LESGOR	44.049742796320609084	43.848516370132147	B	192	Andon-Vicent (140)	Naappe d'acagement	NAPPE DU MIO-PLQ-QUATERNAIRE	0	14701	0	14701	JEAN MARIE	3401177200014	LA PEMPE	40400	ESGOR
2020	étage 2020	Point de distribution	3062	43751	40	SANCIN	LESGOR	44.049742796320609084	43.848516370132147	B	192	Andon-Vicent (140)	Naappe d'acagement	NAPPE DU MIO-PLQ-QUATERNAIRE	0	14701	0	14701	JEAN MARIE	3401177200014	LA PEMPE	40400	ESGOR
2020	étage 2020	Point de distribution	3062	43752	40	SANCIN	LESGOR	44.049742796320609084	43.848516370132147	B	192	Andon-Vicent (140)	Naappe d'acagement	NAPPE DU MIO-PLQ-QUATERNAIRE	0	14701	0	14701	JEAN MARIE	3401177200014	LA PEMPE	40400	ESGOR
2020	étage 2020	Point de distribution	3062	43753	40	SANCIN	LESGOR	44.049742796320609084	43.848516370132147	B	192	Andon-Vicent (140)	Naappe d'acagement	NAPPE DU MIO-PLQ-QUATERNAIRE	0	14701	0	14701	JEAN MARIE	3401177200014	LA PEMPE	40400	ESGOR
2020	étage 2020	Point de distribution	3062	43754	40	SANCIN	LESGOR	44.049742796320609084	43.848516370132147	B	192	Andon-Vicent (140)	Naappe d'acagement	NAPPE DU MIO-PLQ-QUATERNAIRE	0	14701	0	14701	JEAN MARIE	3401177200014	LA PEMPE	40400	ESGOR
2020	étage 2020	Point de distribution	3062	43755	40	SANCIN	LESGOR	44.049742796320609084	43.848516370132147	B	192	Andon-Vicent (140)	Naappe d'acagement	NAPPE DU MIO-PLQ-QUATERNAIRE	0	14701	0	14701	JEAN MARIE	3401177200014	LA PEMPE	40400	ESGOR
2020	étage 2020	Point de distribution	3062	43756	40	SANCIN	LESGOR	44.049742796320609084	43.848516370132147	B	192	Andon-Vicent (140)	Naappe d'acagement	NAPPE DU MIO-PLQ-QUATERNAIRE	0	14701	0	14701	JEAN MARIE	3401177200014	LA PEMPE	40400	ESGOR
2020	étage 2020	Point de distribution	3062	43757	40	SANCIN	LESGOR	44.049742796320609084	43.848516370132147	B	192	Andon-Vicent (140)	Naappe d'acagement	NAPPE DU MIO-PLQ-QUATERNAIRE	0	14701	0	14701	JEAN MARIE	3401177200014	LA PEMPE	40400	ESGOR
2020	étage 2020	Point de distribution	3062	43758	40	SANCIN	LESGOR	44.049742796320609084</															

Année	Point de prélèvement	N° du point de prélèvement	Dpt	Licé-dit	Commune du point de prélèvement	Coordonnées X (WGS84)	Coordonnées Y (WGS84)	Section cadastrale	N° de parcelle cadastrale	Prénoms-Éléments	Type de ressource	Nom de ressource	Débit autorisé (m³/h)	Volume (m³)	Surface (ha)	N° de point parent	Raison sociale	SIRET	Adresse préleveur	CP	Commune
étage 2020	Point de prélèvement parent	30950	20		MONTEGUT-ARROS	43.2340005	43.2827363			LURUS	Cours d'eau	LURUS		0	0	30950	ROPPA DAMIEN EXPLOITATION	4531541500023	Quartier Lunus	32730	MONTEGUT-ARROS
étage 2020	Point de prélèvement parent	39461	65	es gres	FRECHIEDE	0.26295294	43.2768161			Lozet-Arros-Étous (222)	Retenue déconnectée	Les gres	45	1 500	1,5	39461	ROPPA DAMIEN EXPLOITATION	4531541500023	Quartier Lunus	32730	MONTEGUT-ARROS
étage 2020	Point de prélèvement parent	20733	65	es carbonées	MONTEGUT-ARROS	0.2515298604	43.27908943			Lozet-Arros-Étous (222)	Retenue déconnectée	Les carbonées	40	15 400	9	20733	ROPPA JEAN CLAUDE	4003717790010		32730	MONTEGUT-ARROS
étage 2020	Point de prélèvement parent	20734	65	Les Carbonées	MONTEGUT-ARROS	0.25346602	43.26252676			Lozet-Arros-Étous (222)	Retenue déconnectée	Les Carbonées	40	15 000	7	20734	ROPPA JEAN CLAUDE	4003717790010	Quartier Lunus	32730	MONTEGUT-ARROS
étage 2020	Point de prélèvement parent	20735	65	A feuillue	MONTEGUT-ARROS	0.22462591	43.2829121			Lozet-Arros-Étous (222)	Retenue déconnectée	A feuillue - 32283005	40	20 000	12	20735	ROPPA JEAN CLAUDE	4003717790010	Quartier Lunus	32730	MONTEGUT-ARROS
étage 2020	Point de prélèvement parent	20736	65	LA GUERITE	MELIHAN	-0.7173982289	43.88183902			Avai-Campagne (141)	Cours d'eau	Riviere Midzeur	35	20 648	8,9	17702	ROTH JILLIE	7943406530001	SANDESIS	40400	MELIHAN
étage 2020	Point de prélèvement parent	20737	65	RISCLE	SAINT-GEOURS-D'AURIBAT	-0.15689780	43.4325292			32344010	Cours d'eau	32344010	40	17 000	8,95	20737	ROULL ANNE-MARIE	5010913200010	Menon	32400	SANT-AMONT
étage 2020	Point de prélèvement parent	20738	65	AI PUISARD	SAINT-AMONT	-0.135643096	43.83037472			Adour (Amont 221)	Cours d'eau	ADOUR CANAUX ET SES AFFLUENTS	400	5 990	3,3	20738	ROULL ANNE-MARIE	5010913200010	Menon	32400	SANT-AMONT
étage 2020	Point de prélèvement fils	29115	65	FOUR	BERNEDE	-0.21192381	43.0266185			Adour (Amont 221)	Cours d'eau	ADOUR CANAUX ET SES AFFLUENTS	400	5 990	3,3	20738	ROULL PATRICK	4080744900023	Menon	32400	SANT-AMONT
étage 2020	Point de prélèvement fils	29116	65	MOUINC	BERNEDE	-0.20910031	43.82729267			Adour (Amont 221)	Cours d'eau	ADOUR CANAUX ET SES AFFLUENTS	400	5 990	3,3	20738	ROULL PATRICK	4080744900023	Menon	32400	SANT-AMONT
étage 2020	Point de prélèvement fils	29117	65	MOUINC	BERNEDE	-0.20662681	43.7331106			Adour (Amont 221)	Cours d'eau	ADOUR CANAUX ET SES AFFLUENTS	400	5 990	3,3	20738	ROULL PATRICK	4080744900023	Menon	32400	SANT-AMONT
étage 2020	Point de prélèvement fils	29118	65	GALLIPS	BERNEDE	-0.22807454	43.79922499			Adour (Amont 221)	Cours d'eau	ADOUR CANAUX ET SES AFFLUENTS	400	5 990	3,3	20738	ROULL PATRICK	4080744900023	Menon	32400	SANT-AMONT
étage 2020	Point de prélèvement fils	29119	65	PONT DU MILIEU	BERNEDE	-0.21724861	43.7862909			Adour (Amont 221)	Cours d'eau	ADOUR CANAUX ET SES AFFLUENTS	400	5 990	3,3	20738	ROULL PATRICK	4080744900023	Menon	32400	SANT-AMONT
étage 2020	Point de prélèvement fils	29120	65	AI MOULIN	BERNEDE	-0.21859154	43.7961452			Adour (Amont 221)	Cours d'eau	ADOUR CANAUX ET SES AFFLUENTS	400	5 990	3,3	20738	ROULL PATRICK	4080744900023	Menon	32400	SANT-AMONT
étage 2020	Point de prélèvement fils	29121	65	GRAVERIE	BERNEDE	-0.213889066	43.7979629			Adour (Amont 221)	Cours d'eau	ADOUR CANAUX ET SES AFFLUENTS	400	5 990	3,3	20738	ROULL PATRICK	4080744900023	Menon	32400	SANT-AMONT
étage 2020	Point de prélèvement parent	20739	65	MAUCHIS	BERNEDE	-0.22349757	43.71071782			Adour (Amont 221)	Cours d'eau	ADOUR CANAUX ET SES AFFLUENTS	87	61 764	34,03	20739	ROULL PATRICK	4080744900023	Menon	32400	SANT-AMONT
étage 2020	Point de prélèvement fils	28770	65	MANCLET	ESPAS	-0.04019970	43.6136396			Doize (Amont 150)	Cours d'eau	Riviere Doize alimentée par CACG (SAINT-JEAN)	19755	19755	19755	ROUMAT CLAUDE	4178353600018	e Paluc	32190	SEAILLES	
étage 2020	Point de prélèvement fils	28894	65	ESPAS	ESPAS	-0.0726051	43.54502108			Doize (Amont 150)	Cours d'eau	Riviere Doize alimentée par CACG (SAINT-JEAN)	19755	19755	19755	ROUMAT CLAUDE	4178353600018	e Paluc	32190	SEAILLES	
étage 2020	Point de prélèvement fils	29034	65	ESPAS	ESPAS	-0.0726051	43.54502108			Doize (Amont 150)	Cours d'eau	Riviere Doize alimentée par CACG (SAINT-JEAN)	19755	19755	19755	ROUMAT CLAUDE	4178353600018	e Paluc	32190	SEAILLES	
étage 2020	Point de prélèvement parent	29208	65	AVIRON-BERGELLE	AVIRON-BERGELLE	-0.01589664	43.2543137			Doize (Amont 150)	Cours d'eau	Riviere Doize alimentée par CACG (SAINT-JEAN)	19755	19755	19755	ROUMAT CLAUDE	4178353600018	e Paluc	32190	SEAILLES	
étage 2020	Point de prélèvement parent	29209	65	AVIRON-BERGELLE	AVIRON-BERGELLE	-0.01589664	43.2543137			Doize (Amont 150)	Cours d'eau	Riviere Doize alimentée par CACG (SAINT-JEAN)	19755	19755	19755	ROUMAT CLAUDE	4178353600018	e Paluc	32190	SEAILLES	
étage 2020	Point de prélèvement parent	29210	65	AVIRON-BERGELLE	AVIRON-BERGELLE	-0.01589664	43.2543137			Doize (Amont 150)	Cours d'eau	Riviere Doize alimentée par CACG (SAINT-JEAN)	19755	19755	19755	ROUMAT CLAUDE	4178353600018	e Paluc	32190	SEAILLES	
étage 2020	Point de prélèvement parent	29211	65	AVIRON-BERGELLE	AVIRON-BERGELLE	-0.01589664	43.2543137			Doize (Amont 150)	Cours d'eau	Riviere Doize alimentée par CACG (SAINT-JEAN)	19755	19755	19755	ROUMAT CLAUDE	4178353600018	e Paluc	32190	SEAILLES	
étage 2020	Point de prélèvement parent	29212	65	AVIRON-BERGELLE	AVIRON-BERGELLE	-0.01589664	43.2543137			Doize (Amont 150)	Cours d'eau	Riviere Doize alimentée par CACG (SAINT-JEAN)	19755	19755	19755	ROUMAT CLAUDE	4178353600018	e Paluc	32190	SEAILLES	
étage 2020	Point de prélèvement parent	29213	65	AVIRON-BERGELLE	AVIRON-BERGELLE	-0.01589664	43.2543137			Doize (Amont 150)	Cours d'eau	Riviere Doize alimentée par CACG (SAINT-JEAN)	19755	19755	19755	ROUMAT CLAUDE	4178353600018	e Paluc	32190	SEAILLES	
étage 2020	Point de prélèvement parent	29214	65	AVIRON-BERGELLE	AVIRON-BERGELLE	-0.01589664	43.2543137			Doize (Amont 150)	Cours d'eau	Riviere Doize alimentée par CACG (SAINT-JEAN)	19755	19755	19755	ROUMAT CLAUDE	4178353600018	e Paluc	32190	SEAILLES	
étage 2020	Point de prélèvement parent	29215	65	AVIRON-BERGELLE	AVIRON-BERGELLE	-0.01589664	43.2543137			Doize (Amont 150)	Cours d'eau	Riviere Doize alimentée par CACG (SAINT-JEAN)	19755	19755	19755	ROUMAT CLAUDE	4178353600018	e Paluc	32190	SEAILLES	
étage 2020	Point de prélèvement parent	29216	65	AVIRON-BERGELLE	AVIRON-BERGELLE	-0.01589664	43.2543137			Doize (Amont 150)	Cours d'eau	Riviere Doize alimentée par CACG (SAINT-JEAN)	19755	19755	19755	ROUMAT CLAUDE	4178353600018	e Paluc	32190	SEAILLES	
étage 2020	Point de prélèvement parent	29217	65	AVIRON-BERGELLE	AVIRON-BERGELLE	-0.01589664	43.2543137			Doize (Amont 150)	Cours d'eau	Riviere Doize alimentée par CACG (SAINT-JEAN)	19755	19755	19755	ROUMAT CLAUDE	4178353600018	e Paluc	32190	SEAILLES	
étage 2020	Point de prélèvement parent	29218	65	AVIRON-BERGELLE	AVIRON-BERGELLE	-0.01589664	43.2543137			Doize (Amont 150)	Cours d'eau	Riviere Doize alimentée par CACG (SAINT-JEAN)	19755	19755	19755	ROUMAT CLAUDE	4178353600018	e Paluc	32190	SEAILLES	
étage 2020	Point de prélèvement parent	29219	65	AVIRON-BERGELLE	AVIRON-BERGELLE	-0.01589664	43.2543137			Doize (Amont 150)	Cours d'eau	Riviere Doize alimentée par CACG (SAINT-JEAN)	19755	19755	19755	ROUMAT CLAUDE	4178353600018	e Paluc	32190	SEAILLES	
étage 2020	Point de prélèvement parent	29220	65	AVIRON-BERGELLE	AVIRON-BERGELLE	-0.01589664	43.2543137			Doize (Amont 150)	Cours d'eau	Riviere Doize alimentée par CACG (SAINT-JEAN)	19755	19755	19755	ROUMAT CLAUDE	4178353600018	e Paluc	32190	SEAILLES	
étage 2020	Point de prélèvement parent	29221	65	AVIRON-BERGELLE	AVIRON-BERGELLE	-0.01589664	43.2543137			Doize (Amont 150)	Cours d'eau	Riviere Doize alimentée par CACG (SAINT-JEAN)	19755	19755	19755	ROUMAT CLAUDE	4178353600018	e Paluc	32190	SEAILLES	
étage 2020	Point de prélèvement parent	29222	65	AVIRON-BERGELLE	AVIRON-BERGELLE	-0.01589664	43.2543137			Doize (Amont 150)	Cours d'eau	Riviere Doize alimentée par CACG (SAINT-JEAN)	19755	19755	19755	ROUMAT CLAUDE	4178353600018	e Paluc	32190	SEAILLES	
étage 2020	Point de prélèvement parent	29223	65	AVIRON-BERGELLE	AVIRON-BERGELLE	-0.01589664	43.2543137			Doize (Amont 150)	Cours d'eau	Riviere Doize alimentée par CACG (SAINT-JEAN)	19755	19755	19755	ROUMAT CLAUDE	4178353600018	e Paluc	32190	SEAILLES	
étage 2020	Point de prélèvement parent	29224	65	AVIRON-BERGELLE	AVIRON-BERGELLE	-0.01589664	43.2543137			Doize (Amont 150)	Cours d'eau	Riviere Doize alimentée par CACG (SAINT-JEAN)	19755	19755	19755	ROUMAT CLAUDE	4178353600018	e Paluc	32190	SEAILLES	
étage 2020	Point de prélèvement parent	29225	65	AVIRON-BERGELLE	AVIRON-BERGELLE	-0.01589664	43.2543137			Doize (Amont 150)	Cours d'eau	Riviere Doize alimentée par CACG (SAINT-JEAN)	19755	19755	19755	ROUMAT CLAUDE	4178353600018	e Paluc	32190	SEAILLES	
étage 2020	Point de prélèvement parent	29226	65	AVIRON-BERGELLE	AVIRON-BERGELLE	-0.01589664	43.2543137			Doize (Amont 150)	Cours d'eau	Riviere Doize alimentée par CACG (SAINT-JEAN)	19755	19755	19755	ROUMAT CLAUDE	4178353600018	e Paluc	32190	SEAILLES	
étage 2020	Point de prélèvement parent	29227	65	AVIRON-BERGELLE	AVIRON-BERGELLE	-0.01589664	43.2543137			Doize (Amont 150)	Cours d'eau	Riviere Doize alimentée par CACG (SAINT-JEAN)	19755	19755	19755	ROUMAT CLAUDE	4178353600018	e Paluc	32190	SEAILLES	
étage 2020	Point de prélèvement parent	29228	65	AVIRON-BERGELLE	AVIRON-BERGELLE	-0.01589664	43.2543137			Doize (Amont 150)	Cours d'eau	Riviere Doize alimentée par CACG (SAINT-JEAN)	19755	19755	19755	ROUMAT CLAUDE	4178353600018	e Paluc	32190	SEAILLES	
étage 2020	Point de prélèvement parent	29229	65	AVIRON-BERGELLE	AVIRON-BERGELLE	-0.01589664	43.2543137			Doize (Amont 150)	Cours d'eau	Riviere Doize alimentée par CACG (SAINT-JEAN)	19755	19755	19755	ROUMAT CLAUDE	4178353600018	e Paluc	32190	SEAILLES	
étage 2020	Point de prélèvement parent	29230	65	AVIRON-BERGELLE	AVIRON-BERGELLE	-0.01589664	43.2543137			Doize (Amont 150)	Cours d'eau	Riviere Doize alimentée par CACG (SAINT-JEAN)	19755	19755	19755	ROUMAT CLAUDE	4178353600018	e Paluc	32190	SEAILLES	
étage 2020	Point de prélèvement parent	29231	65	AVIRON-BERGELLE	AVIRON-BERGELLE	-0.01589664	43.2543137			Doize (Amont 150)	Cours d'eau	Riviere Doize alimentée par CACG (SAINT-JEAN)	19755	19755	19755	ROUMAT CLAUDE	4178353600018	e Paluc	32190	SEAILLES	
étage 2020	Point de prélèvement parent	29232	65	AVIRON-BERGELLE	AVIRON-BERGELLE	-0.01589664	43.2543137			Doize (Amont 150)	Cours d'eau	Riviere Doize alimentée par CACG (SAINT-JEAN)	19755	19755	19755	ROUMAT CLAUDE	4178353600018	e Paluc	32190	SEAILLES	
étage 2020	Point de prélèvement parent	29233	65	AVIRON-BERGELLE	AVIRON-BERGELLE	-0.01589664	43.2543137			Doize (Amont 150)	Cours d'eau	Riviere Doize alimentée par CACG (SAINT-JEAN)	19755	19755	19755	ROUMAT CLAUDE	4178353600018	e Paluc	32190	SEAILLES	
étage 2020	Point de prélèvement parent	29234	65	AVIRON-BERGELLE	AVIRON-BERGELLE	-0.01589664	43.2543137			Doize (Amont 150)	Cours d'eau	Riviere Doize alimentée par CACG (SAINT-JEAN)	19755	19755	19755	ROUMAT CLAUDE	4178353600018	e Paluc	32190	SEAILLES	
étage 2020	Point de prélèvement parent	29235	65	AVIRON-BERGELLE	AVIRON-BERGELLE	-0.01589664	43.2543137			Doize (Amont 150)	Cours d'eau	Riviere Doize alimentée par CACG (SAINT-JEAN)	19755	19755	19755	ROUMAT CLAUDE	4178353600018	e Paluc	32190	SEAILLES	
étage 2020	Point de prélèvement parent	29236	65	AVIRON-BERGELLE	AVIRON-BERGELLE	-0.01589664	43.2543137			Doize (Amont 150)	Cours d'eau	Riviere Doize alimentée par CACG (SAINT-JEAN)	19755	19755	19755	ROUMAT CLAUDE	4178353600018	e Paluc	32190	SEAILLES	
étage 2020	Point de prélèvement parent	29237	65	AVIRON																	

Année	Période	Type de point	N° point	Nom du point de prélevement	Dpt	Lieu-dit	Commune du point de prélevement	Coordonnées V (WGS84)	Coordonnées Y (WGS84)	Section cadastrale	Nom du cadastre	Nature de l'élémentaire	Type de ressource	Nom de ressource	Débit autorisé (m³/h)	Volume (m³)	Surface (ha)	N° de point parent	Raison sociale	SIRET	Adresse prélevée	CP	commune
étage 2020	Point de prélevement parent	187810	88110	TOULET	32	SAINT-GEN	SAINT-GEN	43.1242235784748106	43.1816990906457487	ZA	38	Adour (Amont (21))	Source	SOURCE ET RUISSELLEMENT	0	0	0	18788/SAIN LEZIER PIERRE		41562 ROUTE DU BAS ARMAGNAC	47070	ASTANDET	
étage 2020	Point de prélevement fils	29122	DZPLR_704_6171_6170	ALARIC	32	JU-BELLOC	JU-BELLOC	43.0080730029411849191	43.5670819762991748			Adour (Amont (21))	Cours d'eau	BARNE REALIMENTE	0	0	0	20742/SAIN MARTIN BERNARD		17848000000	32160	JU-BELLOC	
étage 2020	Point de prélevement fils	29123	DZPLR_704_6207_6206	MATALAINAT	32	JU-BELLOC	JU-BELLOC	43.01238216088026372	43.5718086090636			Adour (Amont (21))	Cours d'eau	BARNE REALIMENTE	0	0	0	20742/SAIN MARTIN BERNARD		17848000000	32160	JU-BELLOC	
étage 2020	Point de prélevement fils	29124	DZPLR_704_6287_6534	PEYROUTAT	32	JU-BELLOC	JU-BELLOC	43.0182344154419906653	43.566526507573174			Adour (Amont (21))	Cours d'eau	BARNE REALIMENTE	0	0	0	20742/SAIN MARTIN BERNARD		17848000000	32160	JU-BELLOC	
étage 2020	Point de prélevement parent	20743	DZPLR_704_6170_6170	ALARIC	32	JU-BELLOC	JU-BELLOC	43.0082319997040808047	43.5680383112191888			Adour (Amont (21))	Cours d'eau	BARNE REALIMENTE	0	1 132	4,28	20742/SAIN MARTIN BERNARD		17848000000	32160	JU-BELLOC	
étage 2020	Point de prélevement parent	20744	DZPLR_704_6534_6534	JU-BELLOC	32	JU-BELLOC	JU-BELLOC	43.0160908302662487	43.57564730647848			Adour (Amont (21))	Cours d'eau	BARNE REALIMENTE	50	9 176	10,04	20742/SAIN MARTIN BERNARD		17848000000	32160	JU-BELLOC	
étage 2020	Point de prélevement fils	25654	SPRLE6568_65217496	LUSCIBRY	65	BAZILLAC	BAZILLAC	43.17734095264780102	43.1230461654028392	C	25	Adour (Amont (21))	Cours d'eau	Systeme Alarie	0	0	0	25652/SAIN MARTIN JEAN CLAUDE		4034468180001	15	5	des IV Chemins
étage 2020	Point de prélevement fils	25655	SPRLE6568_65182527	BAZILLAC	65	BAZILLAC	BAZILLAC	43.12698054042458064	43.184379958076377	B	222	Adour (Amont (21))	Cours d'eau	L'Alue	0	0	0	25652/SAIN MARTIN JEAN CLAUDE		4034468180001	15	5	des IV Chemins
étage 2020	Point de prélevement fils	25656	SPRLE6568_65182528	ESCONDEAUX	65	ESCONDEAUX	ESCONDEAUX	43.12494194278447515	43.14009276115232	C	3	Adour (Amont (21))	Cours d'eau	L'Alue	0	0	0	25652/SAIN MARTIN JEAN CLAUDE		4034468180001	15	5	des IV Chemins
étage 2020	Point de prélevement fils	25657	SPRLE6568_65202925	BAZILLAC	65	BAZILLAC	BAZILLAC	43.0772527168388116	43.14511796272976	C	144	Adour (Amont (21))	Naappe d'accompagnement	Naappe alluviale de l'Adour hors Isochrone	0	0	0	25658/SAIN MARTIN JEAN CLAUDE		4034468180001	15	5	des IV Chemins
étage 2020	Point de prélevement fils	25658	SPRLE6568_65202926	ESCONDEAUX	65	ESCONDEAUX	ESCONDEAUX	43.11636021871484023	43.1427213438003	B	107	Adour (Amont (21))	Naappe d'accompagnement	Naappe alluviale de l'Adour hors Isochrone	0	0	0	25658/SAIN MARTIN JEAN CLAUDE		4034468180001	15	5	des IV Chemins
étage 2020	Point de prélevement fils	25659	SPRLE6568_65203074	BAZILLAC	65	BAZILLAC	BAZILLAC	43.11823966214754503	43.13827931901127	B	108	Adour (Amont (21))	Naappe d'accompagnement	Naappe alluviale de l'Adour hors Isochrone	0	0	0	25658/SAIN MARTIN JEAN CLAUDE		4034468180001	15	5	des IV Chemins
étage 2020	Point de prélevement fils	25660	SPRLE6568_65203075	BAZILLAC	65	BAZILLAC	BAZILLAC	43.07829267143418228	43.131083379797984	C	209	Adour (Amont (21))	Naappe d'accompagnement	Naappe alluviale de l'Adour hors Isochrone	0	0	0	25658/SAIN MARTIN JEAN CLAUDE		4034468180001	15	5	des IV Chemins
étage 2020	Point de prélevement fils	25661	SPRLE6568_65203223	BAZILLAC	65	BAZILLAC	BAZILLAC	43.128337013516102327	43.13321214516102327	B	32	Adour (Amont (21))	Naappe d'accompagnement	Naappe alluviale de l'Adour hors Isochrone	0	0	0	25658/SAIN MARTIN JEAN CLAUDE		4034468180001	15	5	des IV Chemins
étage 2020	Point de prélevement fils	25662	SPRLE6568_65203224	ESCONDEAUX	65	ESCONDEAUX	ESCONDEAUX	43.1291743325758342	43.130052775358342	C	10	Adour (Amont (21))	Naappe d'accompagnement	Naappe alluviale de l'Adour hors Isochrone	0	0	0	25658/SAIN MARTIN JEAN CLAUDE		4034468180001	15	5	des IV Chemins
étage 2020	Point de prélevement fils	25663	SPRLE6568_65201409	ESCONDEAUX	65	ESCONDEAUX	ESCONDEAUX	43.1445809467175297	43.138530946314956	B	150	Adour (Amont (21))	Naappe d'accompagnement	Naappe alluviale de l'Adour hors Isochrone	0	0	0	25658/SAIN MARTIN JEAN CLAUDE		4034468180001	15	5	des IV Chemins
étage 2020	Point de prélevement fils	25664	SPRLE6568_65201411	ESCONDEAUX	65	ESCONDEAUX	ESCONDEAUX	43.13700844554665313	43.132800803961841	B	118	Adour (Amont (21))	Naappe d'accompagnement	Naappe alluviale de l'Adour hors Isochrone	0	0	0	25658/SAIN MARTIN JEAN CLAUDE		4034468180001	15	5	des IV Chemins
étage 2020	Point de prélevement fils	25665	SPRLE6568_65201753	BAZILLAC	65	BAZILLAC	BAZILLAC	43.123675116998641	43.133694992427991	A	67	Adour (Amont (21))	Naappe d'accompagnement	Naappe alluviale de l'Adour hors Isochrone	0	0	0	25658/SAIN MARTIN JEAN CLAUDE		4034468180001	15	5	des IV Chemins
étage 2020	Point de prélevement fils	25666	SPRLE6568_65201926	BAZILLAC	65	BAZILLAC	BAZILLAC	43.17962480737997499	43.13796248073799749	B	107	Adour (Amont (21))	Naappe d'accompagnement	Naappe alluviale de l'Adour hors Isochrone	0	0	0	25658/SAIN MARTIN JEAN CLAUDE		4034468180001	15	5	des IV Chemins
étage 2020	Point de prélevement fils	25667	SPRLE6568_65202757	BAZILLAC	65	BAZILLAC	BAZILLAC	43.08311840071762637	43.13081184071762637	C	159	Adour (Amont (21))	Naappe d'accompagnement	Naappe alluviale de l'Adour hors Isochrone	0	0	0	25658/SAIN MARTIN JEAN CLAUDE		4034468180001	15	5	des IV Chemins
étage 2020	Point de prélevement fils	25670	SPRLE6568_65202758	BAZILLAC	65	BAZILLAC	BAZILLAC	43.0161451150991006	43.132425896481489	C	204	Adour (Amont (21))	Naappe d'accompagnement	Naappe alluviale de l'Adour hors Isochrone	0	0	0	25658/SAIN MARTIN JEAN CLAUDE		4034468180001	15	5	des IV Chemins
étage 2020	Point de prélevement fils	25671	SPRLE6568_65202760	ESCONDEAUX	65	ESCONDEAUX	ESCONDEAUX	43.108093564378635	43.1366921013008307	E	72	Adour (Amont (21))	Naappe d'accompagnement	Naappe alluviale de l'Adour hors Isochrone	0	0	0	25658/SAIN MARTIN JEAN CLAUDE		4034468180001	15	5	des IV Chemins
étage 2020	Point de prélevement fils	25672	SPRLE6568_65202761	ESCONDEAUX	65	ESCONDEAUX	ESCONDEAUX	43.1232252306171882	43.134204204671808	F	20	Adour (Amont (21))	Naappe d'accompagnement	Naappe alluviale de l'Adour hors Isochrone	0	0	0	25658/SAIN MARTIN JEAN CLAUDE		4034468180001	15	5	des IV Chemins
étage 2020	Point de prélevement fils	25673	SPRLE6568_65202762	ESCONDEAUX	65	ESCONDEAUX	ESCONDEAUX	43.1303449531878799	43.134186396887311	C	17	Adour (Amont (21))	Naappe d'accompagnement	Naappe alluviale de l'Adour hors Isochrone	0	0	0	25658/SAIN MARTIN JEAN CLAUDE		4034468180001	15	5	des IV Chemins
étage 2020	Point de prélevement fils	25674	SPRLE6568_65202763	ESCONDEAUX	65	ESCONDEAUX	ESCONDEAUX	43.11311208346604502	43.13208346604502	C	53	Adour (Amont (21))	Naappe d'accompagnement	Naappe alluviale de l'Adour hors Isochrone	0	0	0	25658/SAIN MARTIN JEAN CLAUDE		4034468180001	15	5	des IV Chemins
étage 2020	Point de prélevement fils	25675	SPRLE6568_65202764	ESCONDEAUX	65	ESCONDEAUX	ESCONDEAUX	43.13496641269729903	43.13426241269729903	B	150	Adour (Amont (21))	Naappe d'accompagnement	Naappe alluviale de l'Adour hors Isochrone	0	0	0	25658/SAIN MARTIN JEAN CLAUDE		4034468180001	15	5	des IV Chemins
étage 2020	Point de prélevement fils	25676	SPRLE6568_65202765	ESCONDEAUX	65	ESCONDEAUX	ESCONDEAUX	43.13474129145805276	43.134129145805276	B	152	Adour (Amont (21))	Naappe d'accompagnement	Naappe alluviale de l'Adour hors Isochrone	0	0	0	25658/SAIN MARTIN JEAN CLAUDE		4034468180001	15	5	des IV Chemins
étage 2020	Point de prélevement parent	25652	SPRLE6568_65125853	ESCONDEAUX	65	ESCONDEAUX	ESCONDEAUX	43.1255259129949143	43.1347912438007	D	66	Adour (Amont (21))	Cours d'eau	L'Alue	150	9 947	5,26	25658/SAIN MARTIN JEAN CLAUDE		4034468180001	15	5	des IV Chemins
étage 2020	Point de prélevement parent	25653	SPRLE6568_65125859	ESCONDEAUX	65	ESCONDEAUX	ESCONDEAUX	43.1406327456280744	43.14152511854974	D	109	Adour (Amont (21))	Cours d'eau	Systeme Alarie	100	13 362	7,86	25658/SAIN MARTIN JEAN CLAUDE		4034468180001	15	5	des IV Chemins
étage 2020	Point de prélevement parent	25654	SPRLE6568_65125934	BAZILLAC	65	BAZILLAC	BAZILLAC	43.07531238056837724	43.136551628056837724	D	283	Adour (Amont (21))	Cours d'eau	Marais gers par TASSA de BAZILLAC TLORENCE	50	2 135	3,38	25658/SAIN MARTIN JEAN CLAUDE		4034468180001	15	5	des IV Chemins
étage 2020	Point de prélevement parent	25655	SPRLE6568_65126000	ESCONDEAUX	65	ESCONDEAUX	ESCONDEAUX	43.1288710659709448	43.1370270137137504	B	81	Adour (Amont (21))	Naappe d'accompagnement	Naappe alluviale de l'Adour hors Isochrone	500	100 428	49,84	25658/SAIN MARTIN JEAN CLAUDE		4034468180001	15	5	des IV Chemins
étage 2020	Point de prélevement parent	14200	78	LAURENS BOOS	65	BOOS	BOOS	49.977256841251214	43.8969288145037	B	711	Adour-St-Vincent (140)	Naappe d'accompagnement	NAPPE DU MIO-PLU-QUATERNAIRE	40	47 840	16	14200/SAIN ORENS JEAN FRANCOIS		414465640001855	CHIMIN DE LAURENS	40370	BOOS
étage 2020	Point de prélevement parent	14200	826	CAPSAN	65	ESCONDEAUX	ESCONDEAUX	49.9899898610654661	43.88252067043386	B	517	Adour-St-Vincent (140)	Naappe d'accompagnement	NAPE DU MIO-PLU-QUATERNAIRE	20	17 521	5,86	14200/SAIN ORENS JEAN FRANCOIS		414465640001855	CHIMIN DE LAURENS	40370	BOOS
étage 2020	Point de prélevement parent	14200	866	KACHOT	65	FARGUES	FARGUES	43.4264289279021000	43.84524155558007	A	314	Aire Aval-Adour (3)	Retenue décomectée	Reservoir GACHOT (1 000 m³)	50	4 000	4	14600/SAIN ORENS JEAN CLAUDE		4034468180001	15	5	des IV Chemins
étage 2020	Point de prélevement parent	14200	891	KACHOT	65	FARGUES	FARGUES	43.17199445246051026	43.73780146044608	A	186	Aire Aval-Adour (3)	Retenue décomectée	SOURCE ET RUISSELLEMENT	0	0	0	14600/SAIN ORENS JEAN CLAUDE		4034468180001	15	5	des IV Chemins
étage 2020	Point de prélevement parent	14200	899	GACHOT	65	FARGUES	FARGUES	43.4077312740657399	43.70789173196007	A	102	Aire Aval-Adour (3)	Source	SOURCE ET RUISSELLEMENT	0	0	0	14600/SAIN ORENS JEAN CLAUDE		4034468180001	15	5	des IV Chemins
étage 2020	Point de prélevement parent	14200	911	KACHOT	65	FARGUES	FARGUES	43.47064461394314095	43.7094170226284	A	173	Aire Aval-Adour (3)	Retenue décomectée	Reservoir GACHOT (1 500 m³)	50	5 000	5	14600/SAIN ORENS JEAN CLAUDE		4034468180001	15	5	des IV Chemins
étage 2020	Point de prélevement parent	14200	918	BEHAUGE	65	BEHAUGE	BEHAUGE	43.06231497804236282	43.73780146044608	A	186	Aire Aval-Adour (3)	Retenue décomectée	Reservoir GACHOT (1 500 m³)	50	6 210	3,45	14600/SAIN ORENS JEAN CLAUDE		4034468180001	15	5	des IV Chemins
étage 2020	Point de prélevement fils	26001	SPRLE6568_65203110	LA LOUBERE	65	LA LOUBERE	LA LOUBERE	49.97818359532781636	43.70270211218698	AII	99	Adour (Amont (21))	Naappe d'accompagnement	Naappe alluviale de l'Adour hors Isochrone	0	0	0	25658/SAIN PASTOUS LOUIS		65000000028	17BS RUE DE L'AGRICULTURE	65110	LA LOUBERE
étage 2020	Point de prélevement fils	26006	SPRLE6568_65203109	LA LOUBERE	65	LA LOUBERE	LA LOUBERE	49.97922842119761207	43.720718956439837	AII	98	Adour (Amont (21))	Naappe d'accompagnement	Naappe alluviale de l'Adour hors Isochrone	35	3 284	1,63	25658/SAIN PASTOUS LOUIS		65000000028	17BS RUE DE L'AGRICULTURE	65110	LA LOUBERE
étage 2020	Point de prélevement fils	28594	138	LA BARTHE	65	SAIN JEAN-DE-LIER	SAIN JEAN-DE-LIER	43.8020255149628002	43.7652661381937														

Année	Point de prélèvement	N° point	Nom du point de prélèvement	Dpt	Licé-dit	Commune du point de prélèvement	Coordonnées X (WGS84)	Coordonnées Y (WGS84)	Section cadastrale	Nom des cadastres	N° parcelle	Péri-mètre (élémentaire)	Type de ressource	Nom de ressource	Débit autorisé (m³/s)	Volume (m³)	Surface (ha)	N° de point parent	Raison sociale	SIRET	Adresse préleveur	CP	commune		
étage 2020	Point de prélèvement fils	25724	SPR1.65673_65200650	85	VIÈ-EN-BIGORRE	VIÈ-EN-BIGORRE	0.40627233453386497	43.4067237349221925	BW	82	Adour Autom (21)	Nappe d'accompagnement	Nappe alluviale de l'Adour Isère	Nom de ressource	0	0	0	25722	SCTA ARAGNOUËT ARBERRET	4482750730001	34 bis rue Longue	65500	AIXON		
étage 2020	Point de prélèvement parent	25723	SPR1.65673_6510070	85	VIÈ-EN-BIGORRE	VIÈ-EN-BIGORRE	0.415630615779692324	43.40863770114	BW	24	Adour Autom (21)	Cours d'eau	Canal gère par TASA de la GRANDE PIRARIE	Nom de ressource	0	1 176	1,75	25723	SCTA ARAGNOUËT ARBERRET	4482750730001	34 bis rue Longue	65500	AIXON		
étage 2020	Point de prélèvement parent	25714	SPR1.65673_6510077	85	CAIXON	CAIXON	0.20084877490121742	43.4109007713124923	A	11	Adour Autom (21)	Cours d'eau	Le Lay	Nom de ressource	0	13 740	7,57	25714	SCTA ARAGNOUËT ARBERRET	4482750730001	34 bis rue Longue	65500	AIXON		
étage 2020	Point de prélèvement parent	25717	SPR1.65673_6510070	85	CAIXON	CAIXON	0.023986805161846764	43.20612795679014	B	152	Adour Autom (21)	Cours d'eau	Le Lay	Nom de ressource	45	9 933	5,01	25717	SCTA ARAGNOUËT ARBERRET	4482750730001	34 bis rue Longue	65500	AIXON		
étage 2020	Point de prélèvement parent	25706	SPR1.65673_6520046	85	CAIXON	CAIXON	0.0239404347395104217	43.4356052090146087	A	316	Adour Autom (21)	Nappe d'accompagnement	Nappe alluviale de l'Adour hors Isère	Nom de ressource	90	77 960	38,69	25706	SCTA ARAGNOUËT ARBERRET	4482750730001	34 bis rue Longue	65500	AIXON		
étage 2020	Point de prélèvement parent	25722	SPR1.65673_6520045	85	CAIXON	CAIXON	0.0301663160604775252	43.394411671155123	C	207	Adour Autom (21)	Nappe d'accompagnement	Nappe alluviale de l'Adour hors Isère	Nom de ressource	67	47 133	23,54	25722	SCTA ARAGNOUËT ARBERRET	4482750730001	34 bis rue Longue	65500	AIXON		
étage 2020	Point de prélèvement parent	21447	APR4M58_4082	64	LA HOUÏN	LONCON	0.414465267344720011	43.4140537063250165	C	309	Adour Autom (21)	Réserve de distribution	Régime d'entretien	Nom de ressource	69	6 000	5	21447	SCTA ARAGNOUËT ARBERRET	4526480300001	RUE DES PYRENNES	64110	LONCON		
étage 2020	Point de prélèvement parent	21447	APR4M58_4082	64	LA HOUÏN	LONCON	0.414465267344720011	43.4140537063250165	C	309	Adour Autom (21)	Réserve de distribution	Régime d'entretien	Nom de ressource	69	6 000	5	21447	SCTA ARAGNOUËT ARBERRET	4526480300001	RUE DES PYRENNES	64110	LONCON		
étage 2020	Point de prélèvement parent	18597	73157	84	PONT D11	LE FRÉCHIE	0.2329250440991129	43.9159455597857828	C	387	Midouir Aval (151)	Cours d'eau	Rivière Hout Grand avec PETITNEUF DE MARIQUE	Nom de ressource	0	18597	0	18597	SCTA AU BLANC	8021342050001	2150 ROUTE DE L'ANNEMAGNAN CHICON	40190	LE FRÉCHIE		
étage 2020	Point de prélèvement parent	18597	7407	84	BIGEN	LE FRÉCHIE	0.24848184835906224	43.9159455597857828	C	191	Midouir Autom (152)	Source	SOURCE ET RUISSELLEMENT	Nom de ressource	0	18597	0	18597	SCTA AU BLANC	8021342050001	2150 ROUTE DE L'ANNEMAGNAN CHICON	40190	LE FRÉCHIE		
étage 2020	Point de prélèvement parent	18598	7408	84	BIGEN	LE FRÉCHIE	0.24848184835906224	43.9159455597857828	C	191	Midouir Autom (152)	Source	SOURCE ET RUISSELLEMENT	Nom de ressource	0	18598	0	18598	SCTA AU BLANC	8021342050001	2150 ROUTE DE L'ANNEMAGNAN CHICON	40190	LE FRÉCHIE		
étage 2020	Point de prélèvement fils	40423	APR0422_4723	84	ARRAULOURE	ARRAULOURE	0.1026172326102924886	43.432830272326102924886	C	14	Adour Autom (21)	Réserve de distribution	LEIS (146)	Nappe d'accompagnement	LEIS (146) GARLIN REALIMENTE	Nom de ressource	0	27528	SCTA BARBAGUE VIGNES	3030160490001	38 rue de l'Orant	65360	BENNAZ-DEBAT		
étage 2020	Point de prélèvement fils	43101	1583	2019.790.64.1.006	84	CAIXON	0.1889413716842405	43.401599454351402	C	148	Adour Autom (21)	Cours d'eau	LEIS (146)	Nappe d'accompagnement	LEIS (146) BABY PORC	Nom de ressource	0	27528	SCTA BARBAGUE VIGNES	3030160490001	38 rue de l'Orant	65360	BENNAZ-DEBAT		
étage 2020	Point de prélèvement parent	19805	845	2019.790.64.1.006	84	CAIXON	0.18713312380764438	43.4037372294611	C	148	Adour Autom (21)	Cours d'eau	LEIS (146)	Nappe d'accompagnement	LEIS (146) GARLIN REALIMENTE	Nom de ressource	50	27 000	15	19805	SCTA BABY PORC	379797070001	Rue des Chenes	64160	MORNAS-TOURNAI
étage 2020	Point de prélèvement parent	21326	APR0422_1586	84	BENJOUËT	MAUSSA-LAIBROAST	0.220274120381920218	43.420290318217849	C	148	Adour Autom (21)	Réserve de distribution	LOTTEUF J. MARIE J. 334	Nappe d'accompagnement	LOTTEUF J. MARIE J. 334	Nom de ressource	35	21 238	12,64	21326	SCTA BABY PORC	379797070001	Rue des Chenes	64160	MORNAS-TOURNAI
étage 2020	Point de prélèvement parent	21326	APR0422_1586	84	BENJOUËT	MAUSSA-LAIBROAST	0.220274120381920218	43.420290318217849	C	148	Adour Autom (21)	Réserve de distribution	LOTTEUF J. MARIE J. 334	Nappe d'accompagnement	LOTTEUF J. MARIE J. 334	Nom de ressource	35	21 238	12,64	21326	SCTA BABY PORC	379797070001	Rue des Chenes	64160	MORNAS-TOURNAI
étage 2020	Point de prélèvement parent	16183	7962	2019.809.55.1.011	84	GAULIN	0.341079717697280814	43.7377599884188157	C	44	Aire Aval-Andon (3)	Cours d'eau	Rivière Louzons alimentée par CACG/DUIHORI BACHEN	Nom de ressource	30	25 200	14	16183	SCTA BARBARO	4978360200001	4491 ROUTE DELUGNE	65000	HORT-BACHEN		
étage 2020	Point de prélèvement fils	19956	735	2019.790.64.1.071	84	BOIS DE MOUREON	BOUÏLH-BOUÏLHO-LASQUE	0.35077677462879574	43.55699262208885	C	11	Aire Aval-Andon (3)	Cours d'eau	GABAS REALIMENTE	Nom de ressource	160	19 800	11	19956	SCTA BARBE	8039423440001	Quartier Rouqueton	64330	BOUÏLH-BOUÏLHO-LASQUE	
étage 2020	Point de prélèvement parent	19955	785	2019.790.64.1.071	84	ARRIBERE	BOUÏLH-BOUÏLHO-LASQUE	0.35077349986425486	43.5569927402191079	C	11	Aire Aval-Andon (3)	Cours d'eau	GABAS REALIMENTE	Nom de ressource	160	19 800	11	19955	SCTA BARBE	8039423440001	Quartier Rouqueton	64330	BOUÏLH-BOUÏLHO-LASQUE	
étage 2020	Point de prélèvement parent	21381	APR0422_1302	84	Cute de Bouzilh	BOUÏLH-BOUÏLHO-LASQUE	0.3294699994458714	43.5296097225028038	C	339	Aire Aval-Andon (3)	Réserve de distribution	DULAU LASTERMERIES DANIEL 55	Nom de ressource	0	27 000	18	21381	SCTA BARBE	8039423440001	Quartier Rouqueton	64330	BOUÏLH-BOUÏLHO-LASQUE		
étage 2020	Point de prélèvement fils	25728	SPR1.65674_65108973	85	BENNAZ-DEBAT	BENNAZ-DEBAT	0.1193671578904884	43.71032594945988	C	339	Adour Autom (21)	Cours d'eau	Système Alaire	Nom de ressource	0	25728	0	25728	SCTA BARBAGUE VIGNES	3030160490001	38 rue de l'Orant	65360	BENNAZ-DEBAT		
étage 2020	Point de prélèvement fils	25728	SPR1.65674_65108977	85	BENNAZ-DEBAT	BENNAZ-DEBAT	0.1167582877153695	43.71032594945988	C	339	Adour Autom (21)	Cours d'eau	Système Alaire	Nom de ressource	0	25728	0	25728	SCTA BARBAGUE VIGNES	3030160490001	38 rue de l'Orant	65360	BENNAZ-DEBAT		
étage 2020	Point de prélèvement fils	25728	SPR1.65674_65108985	85	BENNAZ-DEBAT	BENNAZ-DEBAT	0.1167582877153695	43.71032594945988	C	339	Adour Autom (21)	Cours d'eau	Système Alaire	Nom de ressource	0	25728	0	25728	SCTA BARBAGUE VIGNES	3030160490001	38 rue de l'Orant	65360	BENNAZ-DEBAT		
étage 2020	Point de prélèvement fils	25735	SPR1.65674_65108989	85	BENNAZ-DEBAT	BENNAZ-DEBAT	0.1167582877153695	43.71032594945988	C	339	Adour Autom (21)	Cours d'eau	Système Alaire	Nom de ressource	0	25735	0	25735	SCTA BARBAGUE VIGNES	3030160490001	38 rue de l'Orant	65360	BENNAZ-DEBAT		
étage 2020	Point de prélèvement fils	25737	SPR1.65674_65108981	85	BENNAZ-DEBAT	BENNAZ-DEBAT	0.1167582877153695	43.71032594945988	C	339	Adour Autom (21)	Cours d'eau	Système Alaire	Nom de ressource	0	25737	0	25737	SCTA BARBAGUE VIGNES	3030160490001	38 rue de l'Orant	65360	BENNAZ-DEBAT		
étage 2020	Point de prélèvement fils	25738	SPR1.65674_65108982	85	BENNAZ-DEBAT	BENNAZ-DEBAT	0.1167582877153695	43.71032594945988	C	339	Adour Autom (21)	Cours d'eau	Système Alaire	Nom de ressource	0	25738	0	25738	SCTA BARBAGUE VIGNES	3030160490001	38 rue de l'Orant	65360	BENNAZ-DEBAT		
étage 2020	Point de prélèvement fils	25738	SPR1.65674_65108987	85	BENNAZ-DEBAT	BENNAZ-DEBAT	0.1167582877153695	43.71032594945988	C	339	Adour Autom (21)	Cours d'eau	Système Alaire	Nom de ressource	0	25738	0	25738	SCTA BARBAGUE VIGNES	3030160490001	38 rue de l'Orant	65360	BENNAZ-DEBAT		
étage 2020	Point de prélèvement parent	25724	SPR1.65674_65108701	85	BENNAZ-DEBAT	BENNAZ-DEBAT	0.1066297675332227	43.710475284321879	A	5	Adour Autom (21)	Cours d'eau	Canal	Nom de ressource	0	25724	0	25724	SCTA BARBAGUE VIGNES	3030160490001	38 rue de l'Orant	65360	BENNAZ-DEBAT		
étage 2020	Point de prélèvement parent	25724	SPR1.65674_65108701	85	BENNAZ-DEBAT	BENNAZ-DEBAT	0.1066297675332227	43.710475284321879	A	5	Adour Autom (21)	Cours d'eau	Canal	Nom de ressource	0	25724	0	25724	SCTA BARBAGUE VIGNES	3030160490001	38 rue de l'Orant	65360	BENNAZ-DEBAT		
étage 2020	Point de prélèvement parent	25724	SPR1.65674_65108701	85	BENNAZ-DEBAT	BENNAZ-DEBAT	0.1066297675332227	43.710475284321879	A	5	Adour Autom (21)	Cours d'eau	Canal	Nom de ressource	0	25724	0	25724	SCTA BARBAGUE VIGNES	3030160490001	38 rue de l'Orant	65360	BENNAZ-DEBAT		
étage 2020	Point de prélèvement parent	25724	SPR1.65674_65108701	85	BENNAZ-DEBAT	BENNAZ-DEBAT	0.1066297675332227	43.710475284321879	A	5	Adour Autom (21)	Cours d'eau	Canal	Nom de ressource	0	25724	0	25724	SCTA BARBAGUE VIGNES	3030160490001	38 rue de l'Orant	65360	BENNAZ-DEBAT		
étage 2020	Point de prélèvement parent	19855	2009	2019.797.64.1.017	84	MIRACOURT	GERDRETT	0.11651630967750175	43.4929097902867002	C	14	Adour Autom (21)	Cours d'eau	LEIS (146) LORVILLE REALIMENTE	Nom de ressource	120	29 548	16,28	19855	SCTA BASTHA	4296128700001	MAISON BOUBEN	64160	GERDRETT	
étage 2020	Point de prélèvement parent	40004	1375	2019.790.64.1.017	84	ARRIBERE	GERDRETT	0.10962462246512732	43.4929097902867002	C	14	Adour Autom (21)	Réserve de distribution	ELIMET J. L. LOMIE 123	Nom de ressource	84	43 300	39	40004	SCTA BASTHA	4296128700001	MAISON BOUBEN	64160	GERDRETT	
étage 2020	Point de distribution	40004	2919	2019.790.64.1.017	84	ARRIBERE	CAZIERES-SUR-L'ADOUR	0.30922682246512732	43.522452741221	C	14	Adour Autom (21)	Réserve de distribution	CAZIERES-SUR-L'ADOUR	Nom de ressource	40004	2919	4	40004	SCTA BAZOT	349733380001	BERGERON	40800	AIR-SUR-L'ADOUR	
étage 2020	Point de distribution	40004	3002	2019.790.64.1.017	84	ARRIBERE	CAZIERES-SUR-L'ADOUR	0.3096256083105188	43.749898313504837	C	14	Adour Autom (21)	Réserve de distribution	CAZIERES-SUR-L'ADOUR	Nom de ressource	40004	3002	4	40004	SCTA BAZOT	349733380001	BERGERON	40800	AIR-SUR-L'ADOUR	
étage 2020	Point de distribution	40004	3163	2019.790.64.1.017	84	ARRIBERE	CAZIERES-SUR-L'ADOUR	0.2769855371611247	43.758607909371347	C	14	Adour Autom (21)	Réserve de distribution	CAZIERES-SUR-L'ADOUR	Nom de ressource	40004	3163	4	40004	SCTA BAZOT	349733380001	BERGERON	40800	AIR-SUR-L'ADOUR	
étage 2020	Point de distribution	40004	3174	2019.790.64.1.017	84	ARRIBERE	CAZIERES-SUR-L'ADOUR	0.309624658578259	43.75902592070202	C	14	Adour Autom (21)	Réserve de distribution	CAZIERES-SUR-L'ADOUR	Nom de ressource	40004	3174	4	40004	SCTA BAZOT	349733380001	BERGERON	40800	AIR-SUR-L'ADOUR	
étage 2020	Point de distribution	40004	3200	2019.790.64.1.017	84	ARRIBERE	CAZIERES-SUR-L'ADOUR	0.31266256640684979	43.7545966620001	C	14	Adour Autom (21)	Réserve de distribution	CAZIERES-SUR-L'ADOUR	Nom de ressource	40004	3200	4	40004	SCTA BAZOT	349733380001	BERGERON	40800	AIR-SUR-L'ADOUR	
étage 2020	Point de distribution	40004	32915	2019.790.64.1.017	84	ARRIBERE	CAZIERES-SUR-L'ADOUR	0.309005411261885	43.749898313504837	C	14	Adour Autom (2													

Année	Période	Type de point	N° point	Nom du point de prélèvement	Dpt	Adresse	Lieu-dit	Commune du point de prélèvement	Coordonnées X (WGS84)	Coordonnées Y (WGS84)	Section cadastrale	Nombres cadastrals	Prénoms/désignation	Type de ressource	Nom de ressource	Débit autorisé (m³/h)	Volume (m³)	Surface (ha)	N° de point parent	Raison sociale	SIRET	Adresse préleveur	CP	commune			
2020	étage 2020	Point de prélèvement parent	39190	PR9190_32209001_32209	42	zast		LELIN-LAPUOLLE	01230466997495206	437476924786968839			Adour Amont (221)	Retenue décomectée	32209021		30 000	15,79	39182	SCEA DARRIE-BALE	81817222300013	QUARTIER LAMARQUE	32110	SANT-GRIEUD			
2020	étage 2020	Point de distribution	29747	3242	40			AIRBOUILLE RIVE DROITE	01882523643545236	4400062148316481401	M	146	Dozue Amont (150)	Retenue décomectée	Reservoir BAYLES (4200m³)				29747	SCEA D'ARROUILLE	5333980380001	ROUTE DE DOUZVELLE LA MIE	40240	SANT-JUSTIN			
2020	étage 2020	Point de distribution	30360	0942	40			RESEAU SAINT-JUSTIN	01776297919330843	43999975918063991			Dozue Amont (150)	Retenue de distribution	Reseau Collectif BAYLES				30360	SCEA D'ARROUILLE	5333980380001	ROUTE DE DOUZVELLE LA MIE	40240	SANT-JUSTIN			
2020	étage 2020	Point de prélèvement fils	28123	3388	40			MOLLEU MIEUX	012366483749018022	433805128214902582	K	262	Dozue Amont (150)	Cours d'eau	Rivière Dozue alimentée par CAGC (TALLIRET)				28123	SCEA D'ARROUILLE	5333980380001	ROUTE DE DOUZVELLE LA MIE	40240	SANT-JUSTIN			
2020	étage 2020	Point de prélèvement parent	28132	3408	40			BERNADOT	012107731478545094	4398250123767099811	K	69	Dozue Amont (150)	Cours d'eau	Rivière Dozue alimentée par CAGC (TALLIRET)				28132	SCEA D'ARROUILLE	5333980380001	ROUTE DE DOUZVELLE LA MIE	40240	SANT-JUSTIN			
2020	étage 2020	Point de prélèvement parent	164542	1382	40			BERNADOT	012107731478545094	4398250123767099811	K	69	Dozue Amont (150)	Cours d'eau	Rivière Dozue alimentée par CAGC (TALLIRET)		194	129 600	85	164542	SCEA D'ARROUILLE	5333980380001	ROUTE DE DOUZVELLE LA MIE	40240	SANT-JUSTIN		
2020	étage 2020	Point de prélèvement parent	18536	2762	40			RESEAU SAINT-JULIEN-D'ARMAGNAC	01524399210008589	43962302842665753	D	242	Dozue Amont (150)	Retenue de distribution	Reservoir COLLECTIF BORDIES ET LAHOTASSE				0	0	18536	SCEA D'ARROUILLE	5333980380001	ROUTE DE DOUZVELLE LA MIE	40240	SANT-JUSTIN	
2020	étage 2020	Point de prélèvement parent	18824	2828	40			GRADOT	01239734098208011	4390518098208011	L	275	Dozue Amont (150)	Retenue décomectée	Reservoir GRADOT (1500 m³)		25	13 500	13,5	18824	SCEA D'ARROUILLE	5333980380001	ROUTE DE DOUZVELLE LA MIE	40240	SANT-JUSTIN		
2020	étage 2020	Point de prélèvement parent	19113	3939	40			AIRBOUILLE	01844851508754835	44001769102931181	M	419	Dozue Amont (150)	Cours d'eau	Rivière MILET		30	319,5	22,9	19113	SCEA D'ARROUILLE	5333980380001	ROUTE DE DOUZVELLE LA MIE	40240	SANT-JUSTIN		
2020	étage 2020	Point de prélèvement parent	19149	3940	40			AIRBOUILLE RIVE GAUCHE	01879231255588875	44000278151186264	M	419	Dozue Amont (150)	Retenue décomectée	Reservoir BAYLES (4200m³)		40	33 180	22,1	19149	SCEA D'ARROUILLE	5333980380001	ROUTE DE DOUZVELLE LA MIE	40240	SANT-JUSTIN		
2020	étage 2020	Point de prélèvement fils	28742	3388	40			BUISSONS	012366483749018022	433805128214902582		275	Dozue Amont (150)	Cours d'eau	Rivière Dozue alimentée par CAGC (TALLIRET)				0	0	28742	SCEA D'ARROUILLE	5333980380001	ROUTE DE DOUZVELLE LA MIE	40240	SANT-JUSTIN	
2020	étage 2020	Point de prélèvement parent	19791	4456	40			SKON	0153549391523988537	43726624061940886		152	Dozue Amont (152)	Cours d'eau	MIDOUR AMONT REALIMENTE		119	79 200	55	19791	SCEA DASSON	4289813220001	ILLAGE	32110	LEBÉDAT		
2020	étage 2020	Point de prélèvement parent	20967	3241	32			Lacaudane	010530364270561521078	43688564547686509			Mdour Amont (221)	Retenue décomectée	Adour CANAUX ET SES AFFLUENTS		4	216	0,67	20967	SCEA DASTE	5395770640014	arragnaches	32400	SARRAGACHIES		
2020	étage 2020	Point de prélèvement parent	2092	3204	32			Beag	0109248626885046994	43689103928725124	A		Mdour Amont (152)	Retenue décomectée	Beag 3234 3004		22	000	11,58	2092	SCEA DASTE	1395770640014	arragnaches	32400	SARRAGACHIES		
2020	étage 2020	Point de distribution	2834	3188	40			HARGOUET	01783729138784831	43921409178483175	A	28	Aire Aval-Audon (3)	Retenue de distribution	Reservoir HARGOUET				2834	SCEA DALIGAT	3842971800019	2638	CHEMIN DE DAIGAT	32400	SEGOCS		
2020	étage 2020	Point de distribution	2838	3185	40			HARGOUET	0127848825871879713	4342576098578111	WA	28	Aire Aval-Audon (3)	Retenue de distribution	Reservoir HARGOUET (71000 m³)				0	0	19548	SCEA DALIGAT	3842971800019	2638	CHEMIN DE DAIGAT	32400	SEGOCS
2020	étage 2020	Point de distribution	2852	3691	40			RESEAU DIHJORT-BACHEN	01318528126554808777	434372022977445346			Aire Aval-Audon (3)	Retenue de distribution	Reservoir Collectif Aves de DIHJORT BACHEN				0	0	18252	SCEA DALIGAT	3842971800019	2638	CHEMIN DE DAIGAT	32400	SEGOCS
2020	étage 2020	Point de distribution	2853	3692	40			RESEAU DIHJORT-BACHEN	01318528126554808777	434372022977445346			Aire Aval-Audon (3)	Retenue de distribution	Reservoir Collectif Aves de DIHJORT BACHEN				0	0	18253	SCEA DALIGAT	3842971800019	2638	CHEMIN DE DAIGAT	32400	SEGOCS
2020	étage 2020	Point de distribution	19547	1883	40			HARGOUET	0127573781081970116	43461621263845088	WA	26	Aire Aval-Audon (3)	Retenue de distribution	Reservoir HARGOUET (71000 m³)				0	0	19547	SCEA DALIGAT	3842971800019	2638	CHEMIN DE DAIGAT	32400	SEGOCS
2020	étage 2020	Point de distribution	19548	1884	40			HARGOUET	01278348949884019349	43462381864561578	WA	28	Aire Aval-Audon (3)	Retenue de distribution	Reservoir HARGOUET (71000 m³)		180	31 040	17,24	19548	SCEA DALIGAT	3842971800019	2638	CHEMIN DE DAIGAT	32400	SEGOCS	
2020	étage 2020	Point de distribution	19675	2309	40			HARGOUET	012819431447231643	4346380345339957476			Aire Aval-Audon (3)	Cours d'eau	Rivière Broussais alimentée par CAGC/LATRILLE		25	18 000	10	19675	SCEA DALIGAT	3842971800019	2638	CHEMIN DE DAIGAT	32400	SEGOCS	
2020	étage 2020	Point de distribution	2950	3610	40			RESEAU BOURRIOT-BERGONCE	01214507810679292504	44152673046088414			Dozue Aval (149)	Retenue de distribution	Champ captant PAYSAN				2950	SCEA D'AYGUELONGUE	493668230001	DOMAINE LUCBERNS AYGUELONGUE	40200	BORRIOT-BERGONCE			
2020	étage 2020	Point de distribution	2951	3611	40			RESEAU BOURRIOT-BERGONCE	01214507810679292504	44152673046088414			Dozue Aval (149)	Retenue de distribution	Champ captant NAVARRIN				2951	SCEA D'AYGUELONGUE	493668230001	DOMAINE LUCBERNS AYGUELONGUE	40200	BORRIOT-BERGONCE			
2020	étage 2020	Point de distribution	2756	2369	40			PAYSAN	0196348284303056346	44175842324610185	E	305	Dozue Aval (149)	Retenue de distribution	NAPPE DU MIO-PLIO-QUATÉNAIRE				493668230001	DOMAINE LUCBERNS AYGUELONGUE	40200	BORRIOT-BERGONCE					
2020	étage 2020	Point de distribution	2853	4076	40			NAVARRIN	0197042936603359041	44140957054117929	E	308	Dozue Aval (149)	Retenue de distribution	NAPPE DU MIO-PLIO-QUATÉNAIRE				14243	SCEA D'AYGUELONGUE	493668230001	DOMAINE LUCBERNS AYGUELONGUE	40200	BORRIOT-BERGONCE			
2020	étage 2020	Point de distribution	14242	3120	40			PAYSAN	019787859403066838	44176447942026564	E	205	Dozue Aval (149)	Retenue de distribution	NAPPE DU MIO-PLIO-QUATÉNAIRE		45	49 491	14,06	14242	SCEA D'AYGUELONGUE	493668230001	DOMAINE LUCBERNS AYGUELONGUE	40200	BORRIOT-BERGONCE		
2020	étage 2020	Point de distribution	14243	3121	40			PAYSAN	019787859403066838	44176447942026564	E	209	Dozue Aval (149)	Retenue de distribution	NAPPE DU MIO-PLIO-QUATÉNAIRE		49	30 342	8,63	14243	SCEA D'AYGUELONGUE	493668230001	DOMAINE LUCBERNS AYGUELONGUE	40200	BORRIOT-BERGONCE		
2020	étage 2020	Point de distribution	14258	3117	40			PAYSAN	019612489290016434	44172245868466646	E	314	Dozue Aval (149)	Retenue de distribution	NAPPE DU MIO-PLIO-QUATÉNAIRE		80	38 509	10,94	14258	SCEA D'AYGUELONGUE	493668230001	DOMAINE LUCBERNS AYGUELONGUE	40200	BORRIOT-BERGONCE		
2020	étage 2020	Point de distribution	14259	3118	40			NAVARRIN	019823801634602251	441878211035461459	E	319	Dozue Aval (149)	Retenue de distribution	NAPPE DU MIO-PLIO-QUATÉNAIRE		75	18 938	5,38	14259	SCEA D'AYGUELONGUE	493668230001	DOMAINE LUCBERNS AYGUELONGUE	40200	BORRIOT-BERGONCE		
2020	étage 2020	Point de distribution	14259	3118	40			RESEAU MORCENX	0185257895757842942	44068054015971849			Aire Campagne (141)	Retenue de distribution	Champ captant MORCENX BOIS BURG				3985	1941000104	RUE LAFAYETTE CHEZ SARL MDR	50000	RENNES				
2020	étage 2020	Point de distribution	14259	3118	40			RESEAU MORCENX	0185257895757842942	44068054015971849			Aire Campagne (141)	Retenue de distribution	Champ captant MORCENX BOIS BURG				3985	1941000104	RUE LAFAYETTE CHEZ SARL MDR	50000	RENNES				
2020	étage 2020	Point de distribution	14824	3560	40			LACQUES	0188248017042029968	43999737002917206	H	655	Aire Campagne (141)	Retenue de distribution	NAPPE DU MIO-PLIO-QUATÉNAIRE		60	63 663	23,15	14824	SCEA DE BADIE	39851941000104	RUE LAFAYETTE CHEZ SARL MDR	50000	RENNES		
2020	étage 2020	Point de distribution	20993	3203	32			Lacave	012591637786964965	438175116029991096	A	20100	Mdour Amont (152)	Retenue décomectée	Lacave 3220004		15	789	20,90	20993	SCEA DE BADIOLE	4150919500015	Village	32110	LAURIZAN		
2020	étage 2020	Point de distribution	42541	3205003	32			ARBILADE-LE-HAUT	01066143650824828396	4373686243839009			Mdour Amont (152)	Retenue décomectée	in pedo 3205003				0	20964	SCEA DE BANBALLERE	4494150250001	banballere	32110	ARBILADE-LE-HAUT		
2020	étage 2020	Point de distribution	29940	32051	32			ARBILADE-LE-HAUT	01066143650824828396	4373686243839009			Mdour Amont (152)	Retenue décomectée	in pedo 3205003				0	20964	SCEA DE BANBALLERE	4494150250001	banballere	32110	ARBILADE-LE-HAUT		
2020	étage 2020	Point de distribution	29940	32051	32			TARTAS	01790083816626189307	4383266126189307	E	375	Aire Campagne (141)	Retenue de distribution	NAPPE DU MIO-PLIO-QUATÉNAIRE		50	56 000	35	20964	SCEA DE BANBALLERE	4494150250001	banballere	32110	ARBILADE-LE-HAUT		
2020	étage 2020	Point de distribution	2752	3655	40			TARTAS	017912425267113145	43824357401320666	E	374	Aire Campagne (141)	Retenue de distribution	NAPPE DU MIO-PLIO-QUATÉNAIRE		35	28 131	13,91	2752	SCEA DE BATHY	790794250001	267	CHEMIN DE BATHY	40400	ARTIAS	
2020	étage 2020	Point de distribution	16894	2371	40			TARTAS	017877486174176168	43824357401320666	E	424	Aire Campagne (141)	Cours d'eau	Rivière BATHY		22	7 117	3,24	16894	SCEA DE BATHY	790794250001	267	CHEMIN DE BATHY	40400	ARTIAS	
2020	étage 2020	Point de distribution	2149	404537	1321	64		ANBADI	0154822788651981104	435498725237771883			Lays (142)	Retenue décomectée	L'AFERRIERE J PIERRE 69		40	27 000	20,5	2149	SCEA DE BAYOINE	791507930001	440	ROUTE DE SES PRINCHIES	40200	PHILONDENX	
2020	étage 2020	Point de distribution	30962	2036	40			CAZAUX-VILCOMTAL	01754481882528108163	43744887228108163			Arros (147)	Retenue de distribution	Reservoir COLLECTIF DES COTAUX DE CAUPENNE				0	0	30892	SCEA DE BLAZY	8375411500001	227	me de JOUANOUS	65140	BURZON
2020	étage 2020	Point de distribution	30962	2036	40			CAZAUX-VILCOM																			

Année	Période	Type de point	N° point	Nom du point de prélèvement	Dpt	Lieu-dit	Commune du point de prélèvement	Coordonnées X (WGS84)	Coordonnées Y (WGS84)	Section cadastrale	Nom(s) cadastrals	Primaire (élémentaire)	Type de ressource	Nom de ressource	Débit autorisé (m³/h)	Volume (m³)	Surface (ha)	N° de point parent	Région sociale	SIRET	Adresse préleveur	CP	commune	
2020	étage 2020	Point de prélèvement fils	29126	23PR1.753 4363 5634	32	BIDOUET	LELIN-LAPUJOLLE	46.165734203429771011	43.6886826470522011		Adour-Audon (221)	Nappe d'accompagnement	NAPPE ACCOMPAGNEMENT HORS ISOCHRONES		4071309600201	1 me du Theron		20763	SCA DE CHAOT			32700	BARCELONNE-DAI-GERS	
2020	étage 2020	Point de distribution parent	29028	23PR1.753 4363 5634	32	CHICOT	BARCELONNE-DAI-GERS	46.17614730041503395	43.682389911601162		Adour-Audon (221)	Nappe d'accompagnement	NAPPE ACCOMPAGNEMENT HORS ISOCHRONES		4071309600201	1 me du Theron	15 334	7.61	20763	SCA DE CHAOT		32700	BARCELONNE-DAI-GERS	
2020	étage 2020	Point de distribution parent	30059	23PR1.753 4363 5634	32	RESEAU	TERRE-D'ARMAGNAC	47.07664019583270984	43.17211000000000000		Adour-Audon (150)	Nappe d'accompagnement	Champ captant PUY DU HAYLE		4195739000020	CLAVIERE CHAOT	0	0	17873	SCA DE CLAVIERE		41719	CLAVIERE-CHAUSSAT-TERRE-D'ARMAGNAC	
2020	étage 2020	Point de distribution	30584	20090660	40	PASCAOUAU	MONTGAILLARD	46.47811013443469666	47.75247811450940166	F	103	Adour-Audon (21)	Retenus décomecté	Reservoir PASCAOUAU					30588	SCA DE COLLET		45090	MONTGAILLARD	
2020	étage 2020	Point de distribution	17186	15688	40	PASCAOUAU	MONTGAILLARD	46.477544929420051001	47.7171237179905304	F	99	Aire Aval-Audon (3)	Cours d'eau	Riviere RUISSEAU DE BERDYOU		20 250	15	17186	SCA DE COLLET		4390824700001	415	CHIMEN DE COULET	
2020	étage 2020	Point de distribution parent	18624	20090660	40	RESEAU	MONTSEUL	46.52035581066138995	47.75346651916		Aire Aval-Audon (3)	Réseaux de distribution	Reservoir Collectif ANSA DE JUZAN		0	0	0	0	17873	SCA DE CLAVIERE		45090	MONTGAILLARD	
2020	étage 2020	Point de distribution	30279	19519	40	RESEAU	LE LEUY	46.52421971306281717	43.183637069077052		Aire Aval-Audon (3)	Réseaux de distribution	Champ captant COUITROT						30278	SCA DE COUITROT		45090	LE LEUY	
2020	étage 2020	Point de distribution	30372	19519	40	RESEAU	LE LEUY	46.52443791306281717	43.183637069077052		Aire Aval-Audon (3)	Réseaux de distribution	Champ captant COUITROT						30372	SCA DE COUITROT		45090	LE LEUY	
2020	étage 2020	Point de distribution	27608	1858	40	TAUZIN	LE LEUY	46.52717502974056767	43.182985664714659	B	91	Aire Aval-Audon (3)	Nappe d'accompagnement	NAPPE DU MARSSAN					18902	SCA DE COITEROT		45090	LE LEUY	
2020	étage 2020	Point de distribution	27701	1868	40	COUITROT	LE LEUY	46.529540973876217312	43.1828430911717693	C	116	Aire Aval-Audon (3)	Nappe d'accompagnement	NAPPE DU MARSSAN					18909	SCA DE COITEROT		45090	LE LEUY	
2020	étage 2020	Point de distribution	17180	19306	40	MELHAN	LE LEUY	46.60084494369697479	43.184637069077052		Aire Aval-Audon (3)	Nappe d'accompagnement	Reservoir Collectif ALIZON						17180	SCA DE COITEROT		45090	LE LEUY	
2020	étage 2020	Point de distribution parent	18080	19668	40	TAUZIN	LE LEUY	46.56134002115661812	43.182613010508428	B	58	Aire Aval-Audon (3)	Nappe d'accompagnement	NAPPE DU MARSSAN		55	34 850	17	18902	SCA DE COITEROT		45090	LE LEUY	
2020	étage 2020	Point de distribution parent	18909	19514	40	COUITROT	LE LEUY	46.64842921521549009	43.1828269131158589	C	6	Aire Aval-Audon (3)	Nappe d'accompagnement	NAPPE DU MARSSAN		35	16 400	8	18909	SCA DE COITEROT		45090	LE LEUY	
2020	étage 2020	Point de distribution parent	20764	002	40	VIELLA	LE LEUY	46.1785641167294539	43.610762030143939		Adour-Audon (221)	Retenus décomecté	32463002		19 500	10 206	20764	SCA DE DARDÉ		3925127940001	8	32400	VIELLA	
2020	étage 2020	Point de distribution	29510	1932	40	RESEAU	BEUQUET	46.50701137166816238	43.827603604552248		Aire Aval-Audon (3)	Réseaux de distribution	Reservoir Collectif PARROC						29510	SCA DE FAOULQUETTE		45250	MAVILS	
2020	étage 2020	Point de distribution	29618	1932	40	RESEAU	BEUQUET	46.50701137166816238	43.827603604552248		Aire Aval-Audon (3)	Réseaux de distribution	Reservoir Collectif PARROC						29618	SCA DE FAOULQUETTE		45250	MAVILS	
2020	étage 2020	Point de distribution fils	27121	317	40	FAOULQUETTE	BEUQUET	46.5112719895826201	43.821351194375997	I	204	Aire Aval-Audon (3)	Nappe d'accompagnement	NAPPE DU MARSSAN					14157	SCA DE FAOULQUETTE		39008	505800033	
2020	étage 2020	Point de distribution	27113	318	40	FAOULQUETTE	BEUQUET	46.5197604836869771	43.820397262767533	I	248	Aire Aval-Audon (3)	Nappe d'accompagnement	NAPPE DU MARSSAN					14157	SCA DE FAOULQUETTE		39008	505800033	
2020	étage 2020	Point de distribution fils	27134	319	40	FAOULQUETTE	BEUQUET	46.51907260369862854	43.8203723991916891	I	248	Aire Aval-Audon (3)	Nappe d'accompagnement	NAPPE DU MARSSAN					14157	SCA DE FAOULQUETTE		39008	505800033	
2020	étage 2020	Point de distribution	27126	320	40	FAOULQUETTE	BEUQUET	46.51891037599593764	43.810070257616338	I	249	Aire Aval-Audon (3)	Nappe d'accompagnement	NAPPE DU MARSSAN					14157	SCA DE FAOULQUETTE		39008	505800033	
2020	étage 2020	Point de distribution	27136	321	40	FAOULQUETTE	BEUQUET	46.51806887916076531	43.82167190588248	I	249	Aire Aval-Audon (3)	Nappe d'accompagnement	NAPPE DU MARSSAN					14157	SCA DE FAOULQUETTE		39008	505800033	
2020	étage 2020	Point de distribution	27137	322	40	FAOULQUETTE	BEUQUET	46.5174022303007093909	43.822412526608798	I	249	Aire Aval-Audon (3)	Nappe d'accompagnement	NAPPE DU MARSSAN					14157	SCA DE FAOULQUETTE		39008	505800033	
2020	étage 2020	Point de distribution	14157	616	40	FAOULQUETTE	BEUQUET	46.52266049355161979	43.8215995040605105	I	204	Aire Aval-Audon (3)	Nappe d'accompagnement	NAPPE DU MARSSAN		105	40 000	22.5	14157	SCA DE FAOULQUETTE		39008	505800033	
2020	étage 2020	Point de distribution parent	14173	619	40	PARROC	BEUQUET	46.528754516826286	43.81188177800000000	H	219	Aire Aval-Audon (3)	Nappe d'accompagnement	NAPPE DU MARSSAN		100	22 554	13.33	14157	SCA DE FAOULQUETTE		39008	505800033	
2020	étage 2020	Point de distribution	17584	4915	40	RESEAU	BEUQUET	46.50701137166816238	43.8207603604552248		Aire Aval-Audon (3)	Réseaux de distribution	Reservoir Collectif ANSA DE BENOUEU						17584	SCA DE FAOULQUETTE		39008	505800033	
2020	étage 2020	Point de distribution	17936	4928	40	RESEAU	BEUQUET	46.50701137166816238	43.8207603604552248		Aire Aval-Audon (3)	Réseaux de distribution	Reservoir Collectif ANSA DE BENOUEU						17936	SCA DE FAOULQUETTE		39008	505800033	
2020	étage 2020	Point de distribution	17611	4953	40	PARROC	BEUQUET	46.51212606366598179	43.815308944800944	H	31	Aire Aval-Audon (3)	Source	SOURCE ET RUISSELLEMENT		0	0	0	17611	SCA DE FAOULQUETTE		39008	505800033	
2020	étage 2020	Point de distribution parent	18902	1932	40	PARROC	BEUQUET	46.51212606366598179	43.815308944800944	H	322	Aire Aval-Audon (3)	Retenus décomecté	Reservoir Collectif SCAO (40000 m³)		80	21 332	10.67	18902	SCA DE FAOULQUETTE		45250	MAVILS	
2020	étage 2020	Point de distribution parent	18181	16503	40	ERGONS	ERGONS	46.3209659783155759	43.8188855758679419		Aire Aval-Audon (3)	Réseaux de distribution	Reservoir Collectif LAPOLLE						18181	SCA DE FLOUQUET		41855	164000910	
2020	étage 2020	Point de distribution parent	32PR1.288_32437002_32437	32	cardon	SORBERTS	ERGOSSE	46.034297512796479525	43.847889778378901	C	125	Mdour-Audon (152)	Retenus décomecté	cardon_32437002		10 000	6	20263	SCA DE GRAM		4081665600001	5	32110	ERGOSSE
2020	étage 2020	Point de distribution parent	32PR1.288_32458002_3245802	32	gram	ERGOSSE	ERGOSSE	46.022758820797100135	43.7299778830835657	A	765	Mdour-Audon (152)	Retenus décomecté	gram_32458002		7 000	6	20263	SCA DE GRAM		4081665600001	5	32110	ERGOSSE
2020	étage 2020	Point de distribution	20364	num03 1103	32	SORBERTS	SORBERTS	46.0359704281103529339	43.7182276010034912	C	128	Mdour-Audon (152)	Retenus décomecté	sans num03		3 000	2	20364	SCA DE GRAM		4081665600001	5	32110	ERGOSSE
2020	étage 2020	Point de distribution parent	16355	2019_905 50 1103	40	LAMOITHE	LARRIVIERE-SAINTE-SAVIN	46.4425760940997128	43.7267630493529224	A	215	Aire Aval-Audon (3)	Cours d'eau	Riviere adour alimentée par CACG entre AIRE / AUDON		90	6 484	35.88	16355	SCA DE GOUAILLARD		4335552410001	77	ROUTE DE CAUTHIET
2020	étage 2020	Point de distribution	18744	10021	40	GOUAILLARD	MONTGAILLARD	46.438424793972593304	43.75219512842446	A	215	Aire Aval-Audon (3)	Cours d'eau	Riviere adour alimentée par CACG entre AIRE / AUDON		90	6 484	35.88	18744	SCA DE GOUAILLARD		4335552410001	77	ROUTE DE CAUTHIET
2020	étage 2020	Point de distribution parent	18745	10021	40	TECHENERAT	MONTGAILLARD	46.438410994462993364	43.750112326655214	B	818	Aire Aval-Audon (3)	Retenus décomecté	Reservoir TECHENERAT (2000 m³)		40	12 000	10	18745	SCA DE GOUAILLARD		4335552410001	77	ROUTE DE CAUTHIET
2020	étage 2020	Point de distribution parent	18406	8024	40	MOUNICOT	LARRIVIERE-SAINTE-SAVIN	46.4161308054178993	43.75881339362448	C	754	Aire Aval-Audon (3)	Source	SOURCE ET RUISSELLEMENT					18406	SCA DE GOUAILLARD		4335552410001	77	ROUTE DE CAUTHIET
2020	étage 2020	Point de distribution	18743	10025	40	MOUNICOT	LARRIVIERE-SAINTE-SAVIN	46.415350004750928273	43.7584450949687781	C	754	Aire Aval-Audon (3)	Retenus décomecté	Reservoir MOUNICOT (16000 m³)		40	16 000	16	18743	SCA DE GOUAILLARD		4335552410001	77	ROUTE DE CAUTHIET
2020	étage 2020	Point de distribution	19254	10025	40	GOUAILLARD	LARRIVIERE-SAINTE-SAVIN	46.43756614489013409	43.75461370000000000	F	817	Aire Aval-Audon (3)	Retenus décomecté	Reservoir Collectif ANSA DE LARRIVIERE					19254	SCA DE GOUAILLARD		4335552410001	77	ROUTE DE CAUTHIET
2020	étage 2020	Point de distribution parent	19498	11661	40	GOUAILLARD	LARRIVIERE-SAINTE-SAVIN	46.43791238161724921	43.758136568117777	B	817	Aire Aval-Audon (3)	Retenus décomecté	Reservoir GOUAILLARD (15000 m³)		40	15 000	12	19498	SCA DE GOUAILLARD		4335552410001	77	ROUTE DE CAUTHIET
2020	étage 2020	Point de distribution parent	19499	11664	40	GOUAILLARD	LARRIVIERE-SAINTE-SAVIN	46.43798625992780701	43.758512405237249	B	817	Aire Aval-Audon (3)	Cours d'eau	Riviere Techenerat					19499	SCA DE GOUAILLARD		4335552410001	77	ROUTE DE CAUTHIET
2020	étage 2020	Point de distribution parent	19658	11529	40	KABRY	LARRIVIERE-SAINTE-SAVIN	46.4357603540099143	43.7567630493529224	A	215	Aire Aval-Audon (3)	Cours d'eau	Riviere adour alimentée par CACG entre AIRE / AUDON		40	30 400	17	19658	SCA DE GOUAILLARD		4335552410001	77	ROUTE DE CAUTHIET
2020	étage 2020	Point de distribution	15977	12999	40	JEAN BLANC	SORTEN-CHALGOS	46.89846796587858208	43.644019072242507	A	100	lays (42)	Cours d'eau	Reservoir GIEC 03411090		65	3 744	3.12	15977	SCA DE HIGUEU		76041031800010	20	CHIMEN DE LA CAUPENNE
2020	étage 2020	Point de distribution parent	17499	14666	40	JEANBLANC	POYARTIN	46.89308718290189264	43.687662757651388	G	130	lays (142)	Retenus décomecté	Reservoir JEANBLANC POYARTIN (6000 m³)		65	6 000	3.64	17499	SCA DE HIGUEU		76041031800010	20	CHIMEN DE LA CAUPENNE
2020	étage 2020	Point de distribution parent	189																					

Année	Periode	Type de point	N° point	Nom du point de prélèvement	Dpt	Lieu-dit	Commune du point de prélèvement	Coordonnées X (WGS84)	Coordonnées Y (WGS84)	Section cadastrale	Nombres cadastre	Nature (élémentaire)	Type de ressource	Nom de ressource	Débit autorisé (m³/h)	Volume (m³)	Surface (ha)	N° de point parent	Région sociale	SIRET	Adresse préleveur	CP	commune	
	étage 2020	Point de prélèvement parent	15121	2326	40	MOULIN DES PERES	GEAUNE	0.38213007146500187	43.62426624239505	A	554	Avr Aval-Andon (3)	Cours d'eau	Riviere Bas	45	10 976	8.13	15741	SCCA DE JOUAN	40328810000	QUARTIER BAS	40320	MIRAMONT-SENSACO	
	étage 2020	Point de prélèvement parent	15122	2327	40	LE MICHOT	GEAUNE	0.3721770026220475	43.66881923247888	E	240	Avr Aval-Andon (3)	Cours d'eau	Riviere Marcasse	45	5 900	4.4	15742	SCCA DE JOUAN	40328810000	QUARTIER BAS	40320	MIRAMONT-SENSACO	
	étage 2020	Point de prélèvement parent	15123	2328	40	GALANY	BATS	0.483048891807169721	43.646239980717256	ZH	65	Avr Aval-Andon (3)	Cours d'eau	Riviere Cabre allouette par CACG-DORVILLE-COULIRES	45	14 000	10	15743	SCCA DE JOUAN	40328810000	QUARTIER BAS	40320	MIRAMONT-SENSACO	
	étage 2020	Point de prélèvement parent	1723	31859	40	RESEAU	MIRAMONT-SENSACO	0.3279620836101257	43.59944435969283	D	65	Avr Aval-Andon (3)	Réseau de distribution	Reservoir Collectif ASA de MAURIRES	45	0	0	17233	SCCA DE JOUAN	40328810000	QUARTIER BAS	40320	MIRAMONT-SENSACO	
	étage 2020	Point de prélèvement parent	21909	449347	1552	84	Bidan e Cainou	SAINTE-LAURENT-BRETAGNE	0.2139922274958557	43.999114356059799	D	1423	Avr Aval-Andon (3)	Retenu de décantement	BARRIE JEAN COU	30	12 000	10	21909	SCCA DE LA BORDE	4987744000019	Chemin Tony	61600	BRETAGNE
	étage 2020	Point de distribution	21407	429642	1977	40	LA BORDE	SAINTE-LAURENT-BRETAGNE	0.318668903669740192	43.828339249070116	D	178	Avr Aval-Campagne (141)	Réseau de distribution	CHAMP DE LAURENT PAR SERRES-CASTET	30	0	0	21407	SCCA DE LA BORDE	49874400019	CHEN DES COLS	40400	BRETAGNE
	étage 2020	Point de distribution	40339	4548	40	LA BORDE	CARCARES-SAINTE-CROIX	0.75270257905800468	43.867346694791235	E	7	Avr Aval-Campagne (141)	Réseau de distribution	Chemin LA BORDE	45	0	0	40339	SCCA DE LA BORDE	850694200018	ROUTE DE LA MIDOUZE	40400	BRETAGNE	
	étage 2020	Point de distribution	40335	40921	40	ANDRESSE	CARCARES-SAINTE-CROIX	0.76535858539574749	43.895880964958987	E	7	Avr Aval-Campagne (141)	Réseau de distribution	Riviere Midouze	45	0	0	40335	SCCA DE LA BORDE	850694200018	ROUTE DE LA MIDOUZE	40400	BRETAGNE	
	étage 2020	Point de distribution	40340	40851	40	BORDES-LEU	TARTAS	0.780248713324734792	43.8307019853666425	E	399	Avr Aval-Campagne (141)	Nappe d'aquifère	NAPPE DU MARSAN	45	0	0	40340	SCCA DE LA BORDE	850694200018	ROUTE DE LA MIDOUZE	40400	BRETAGNE	
	étage 2020	Point de distribution	40343	40860	40	TARTAS	TARTAS	0.81199234690927317	43.8199234690927317	E	400	Avr Aval-Campagne (141)	Nappe d'aquifère	NAPPE DU MARSAN	45	0	0	40343	SCCA DE LA BORDE	850694200018	ROUTE DE LA MIDOUZE	40400	BRETAGNE	
	étage 2020	Point de distribution	40334	2074	40	ANDRESSE	CARCARES-SAINTE-CROIX	0.7674664900853677996	43.866244618403033	E	7	Avr Aval-Campagne (141)	Réseau de distribution	Riviere Midouze	80	33 176	14.3	40334	SCCA DE LA BORDE	850694200018	ROUTE DE LA MIDOUZE	40400	BRETAGNE	
	étage 2020	Point de distribution	40336	2087	40	SCRIT	CARCARES-SAINTE-CROIX	0.770649792233936049	43.8646818043273662	F	138	Avr Aval-Campagne (141)	Réseau de distribution	Riviere Libe	20	13 920	6	40336	SCCA DE LA BORDE	850694200018	ROUTE DE LA MIDOUZE	40400	BRETAGNE	
	étage 2020	Point de distribution	40317	7788	40	CAMPAGNE	TARTAS	0.77099197271055662	43.805226862194908	E	531	Avr Aval-Andon (3)	Nappe souterraine	NAPPE DU MIOCENE	60	27 675	13.5	40317	SCCA DE LA BORDE	850694200018	ROUTE DE LA MIDOUZE	40400	BRETAGNE	
	étage 2020	Point de distribution	40318	7789	40	CAMPAGNE	TARTAS	0.77099197271055662	43.805226862194908	E	531	Avr Aval-Andon (3)	Nappe souterraine	NAPPE DU MIOCENE	60	27 675	13.5	40318	SCCA DE LA BORDE	850694200018	ROUTE DE LA MIDOUZE	40400	BRETAGNE	
	étage 2020	Point de distribution	40319	7790	40	CAMPAGNE	TARTAS	0.77099197271055662	43.805226862194908	E	531	Avr Aval-Andon (3)	Nappe souterraine	NAPPE DU MIOCENE	60	27 675	13.5	40319	SCCA DE LA BORDE	850694200018	ROUTE DE LA MIDOUZE	40400	BRETAGNE	
	étage 2020	Point de distribution	40340	8050	40	BORDES-LEU	TARTAS	0.7701746248495182	43.830984461117007	E	391	Avr Aval-Campagne (141)	Nappe d'aquifère	NAPPE DU MARSAN	60	37 840	13.76	40340	SCCA DE LA BORDE	850694200018	ROUTE DE LA MIDOUZE	40400	BRETAGNE	
	étage 2020	Point de distribution	40341	12096	40	HIAU	CARCARES-SAINTE-CROIX	0.800169971036125749	43.8485779013481077	E	96	Avr Aval-Campagne (141)	Réseau de distribution	Riviere Midouze	25	25 242	10.88	40341	SCCA DE LA BORDE	850694200018	ROUTE DE LA MIDOUZE	40400	BRETAGNE	
	étage 2020	Point de distribution	42529	632	40	PIREAU	CARCARES-SAINTE-CROIX	0.768678511664571248	43.825217469034669	D	32	Avr Aval-Campagne (141)	Nappe d'aquifère	NAPPE DU MIOCENE (ANTERIEUR)	56	28 600	10.4	42529	SCCA DE LA BORDE	850694200018	ROUTE DE LA MIDOUZE	40400	ROUX	
	étage 2020	Point de distribution	29913	3787	40	RESEAU	BERGUEY	0.72334974997266277	43.666523556297901	D	145	Avr Aval-Andon (3)	Réseau de distribution	Champ captant L'ABORD LARROU	30	7 000	6.07	29913	SCCA DE LA COLLINE	33139077000	863 IMPASSE DE MORLANNE LACOUTURE	40250	BERGUEY	
	étage 2020	Point de distribution	16992	1821	40	LARROU	BERGUEY	0.736823316762471925	43.6997176188999213	D	41	Avr Aval-Andon (3)	Retenu de décantement	Reservoir BACHE DU LARROU (1500 m³)	30	1 500	1.69	16992	SCCA DE LA COLLINE	33139077000	863 IMPASSE DE MORLANNE LACOUTURE	40250	BERGUEY	
	étage 2020	Point de distribution	16993	1822	40	BACHE DU LARROU	BERGUEY	0.72243665272289569	43.683535948439818	A	461	Avr Aval-Andon (3)	Retenu de décantement	Reservoir BACHE DU LARROU (1500 m³)	30	1 500	1.69	16993	SCCA DE LA COLLINE	33139077000	863 IMPASSE DE MORLANNE LACOUTURE	40250	BERGUEY	
	étage 2020	Point de distribution	1701	3582	40	LARROU	BERGUEY	0.73651368400156063	43.688903972386264	C	13	Avr Aval-Andon (3)	Source	SOURCE ET RUISSELLEMENT	30	7 000	6.07	1701	SCCA DE LA COLLINE	33139077000	863 IMPASSE DE MORLANNE LACOUTURE	40250	BERGUEY	
	étage 2020	Point de distribution	17013	35814	40	LABORDE	BERGUEY	0.7337719796682126	43.697801828334605	C	35	Avr Aval-Andon (3)	Source	SOURCE ET RUISSELLEMENT	30	7 000	6.07	17013	SCCA DE LA COLLINE	33139077000	863 IMPASSE DE MORLANNE LACOUTURE	40250	BERGUEY	
	étage 2020	Point de distribution	17013	35815	40	LABORDE	BERGUEY	0.7337719796682126	43.697801828334605	C	35	Avr Aval-Andon (3)	Source	SOURCE ET RUISSELLEMENT	30	7 000	6.07	17013	SCCA DE LA COLLINE	33139077000	863 IMPASSE DE MORLANNE LACOUTURE	40250	BERGUEY	
	étage 2020	Point de distribution	1909	3860	40	LARROU	BERGUEY	0.722732376074992167	43.666785829295994	E	17	Avr Aval-Andon (3)	Retenu de décantement	Reservoir PÉYRUMON (1000 m³)	30	10 000	7	1909	SCCA DE LA COLLINE	33139077000	863 IMPASSE DE MORLANNE LACOUTURE	40250	BERGUEY	
	étage 2020	Point de distribution	19309	4072	40	DUCOURNAU	BERGUEY	0.72487210002905408	43.676227077037497	A	404	Louis (147)	Nappe souterraine	NAPPE INDETERMINÉE	200	100 750	65	19309	SCCA DE LA COLLINE	33139077000	863 IMPASSE DE MORLANNE LACOUTURE	40250	BERGUEY	
	étage 2020	Point de distribution	2577	6391	40	TOSTAT	ADOUR ANTON (21)	0.097097179997400418	43.729009187870506	D	83	Adour Anton (21)	Cours d'eau	Canal gère par IASA de BAZILLAC FLORENCE	45	0	0	2577	SCCA DE LA FORGE	5229829000011	1 rue des Presnes	63400	IGNOUAS	
	étage 2020	Point de distribution	2578	6392	40	TOSTAT	ADOUR ANTON (21)	0.09829996971478533	43.736957768781294	D	45	Adour Anton (21)	Cours d'eau	Canal gère par IASA de BAS ALHET	45	0	0	2578	SCCA DE LA FORGE	5229829000011	1 rue des Presnes	63400	IGNOUAS	
	étage 2020	Point de distribution	2579	6393	40	TOSTAT	ADOUR ANTON (21)	0.09842409726345983	43.736831729345983	D	45	Adour Anton (21)	Cours d'eau	Canal gère par IASA de BAZILLAC FLORENCE	45	0	0	2579	SCCA DE LA FORGE	5229829000011	1 rue des Presnes	63400	IGNOUAS	
	étage 2020	Point de distribution	2578	6394	40	TOSTAT	ADOUR ANTON (21)	0.09538487165312662	43.734241625489777	D	68	Adour Anton (21)	Cours d'eau	Canal gère par IASA de BAZILLAC FLORENCE	45	0	0	2578	SCCA DE LA FORGE	5229829000011	1 rue des Presnes	63400	IGNOUAS	
	étage 2020	Point de distribution	2578	6395	40	MARSAC	ADOUR ANTON (21)	0.089061374121740832	43.73113710002818	A	120	Adour Anton (21)	Nappe d'aquifère	Nappe alluviale de l'Adour Isochore 90	45	0	0	2578	SCCA DE LA FORGE	5229829000011	1 rue des Presnes	63400	IGNOUAS	
	étage 2020	Point de distribution	2578	6396	40	BAZILLAC	ADOUR ANTON (21)	0.1201736220216471	43.7388249991949072	B	232	Adour Anton (21)	Nappe d'aquifère	Nappe alluviale de l'Adour hors Isochore	45	0	0	2578	SCCA DE LA FORGE	5229829000011	1 rue des Presnes	63400	IGNOUAS	
	étage 2020	Point de distribution	2578	6397	40	BAZILLAC	ADOUR ANTON (21)	0.0243889846470182	43.736957768781294	B	129	Adour Anton (21)	Nappe d'aquifère	Nappe alluviale de l'Adour hors Isochore	45	0	0	2578	SCCA DE LA FORGE	5229829000011	1 rue des Presnes	63400	IGNOUAS	
	étage 2020	Point de distribution	2578	6398	40	BAZILLAC	ADOUR ANTON (21)	0.11500187844021259	43.7499891429578	B	82	Adour Anton (21)	Nappe d'aquifère	Nappe alluviale de l'Adour hors Isochore	45	0	0	2578	SCCA DE LA FORGE	5229829000011	1 rue des Presnes	63400	IGNOUAS	
	étage 2020	Point de distribution	2578	6399	40	BAZILLAC	ADOUR ANTON (21)	0.10744565757961554	43.744532170103967	C	144	Adour Anton (21)	Nappe d'aquifère	Nappe alluviale de l'Adour hors Isochore	45	0	0	2578	SCCA DE LA FORGE	5229829000011	1 rue des Presnes	63400	IGNOUAS	
	étage 2020	Point de distribution	2579	6400	40	IGNOUAS	ADOUR ANTON (21)	0.11218586978268261	43.73262575707213	B	113	Adour Anton (21)	Nappe d'aquifère	Nappe alluviale de l'Adour hors Isochore	45	0	0	2579	SCCA DE LA FORGE	5229829000011	1 rue des Presnes	63400	IGNOUAS	
	étage 2020	Point de distribution	2579	6401	40	IGNOUAS	ADOUR ANTON (21)	0.102723118443961	43.7449517843961	B	113	Adour Anton (21)	Nappe d'aquifère	Nappe alluviale de l'Adour hors Isochore	45	0	0	2579	SCCA DE LA FORGE	5229829000011	1 rue des Presnes	63400	IGNOUAS	
	étage 2020	Point de distribution	2579	6402	40	IGNOUAS	ADOUR ANTON (21)	0.1025369349530641	43.74009743067553	E	52	Adour Anton (21)	Nappe d'aquifère	Nappe alluviale de l'Adour hors Isochore	45	0	0	2579	SCCA DE LA FORGE	5229829000011	1 rue des Presnes	63400	IGNOUAS	
	étage 2020	Point de distribution	2578	6403	40	TOSTAT	ADOUR ANTON (21)	0.097041734303124167	43.731350159584667	D	83	Adour Anton (21)	Cours d'eau	Canal gère par IASA de BAZILLAC FLORENCE	40	7 950	4.38	2578	SCCA DE LA FORGE	5229829000011	1 rue des Presnes	63400	IGNOUAS	
	étage 2020	Point de distribution	2578	6404	40	CAMALLES	ADOUR ANTON (21)	0.0811897437912138151	43.7388249991949072	PB	16	Adour Anton (21)	Cours d'eau	Canal gère par IASA de CAMALLES	40	6 625	3.65	2578	SCCA DE LA FORGE	5229829000011	1 rue des Presnes	63400	IGNOUAS	
	étage 2020	Point de distribution	2578	6405	40	TOSTAT	ADOUR ANTON (21)	0.0974007892490814128	43.731350159584667	D	107	Adour Anton (21)	Cours d'eau	Canal gère par IASA de BAS ALHET	40	6 135	3.3	2578	SCCA DE LA FORGE	5229829000011	1 rue des Presnes	63400	IGNOUAS	
	étage 2020	Point de distribution	2578	6406	40	IGNOUAS	ADOUR ANTON (21)	0.094130042007820665	43.7449517843961	D	72	Adour Anton (21)	Cours d'eau	L'Adour	40	6 024	3.27	2578	SCCA DE LA FORGE	5229829000011	1 rue des Presnes	63400	IGNOUAS	

Année	Type de point	N°point	Nom du point de prélevement	Dpt	Lieu-dit	Commune du point de prélevement	Coordonnées X (WGS84)	Coordonnées Y (WGS84)	Section cadastrale	Nom du cadastre	Primaire/déclémentaire	Type de ressource	Nom de ressource	Adresse ressource	Débit autorisé (m³/h)	Volume (m³)	Surface (ha)	N° de point parent	Région sociale	SIRET	Chemin préleveur	CP	commune
étage 2020	Point de distribution	2964013342		40	RISEAU	PUDO-LE-PLAN	0.31622108918723859	43.882099097251947			Mdour Aval (151)	Réservoir de distribution	C'terne MAUMORRETTE	25640SCA DE MAUMORRETTE	50	37 17	17.77	29640SCA DE MAUMORRETTE	186818SCA DE MAUMORRETTE	2189976800042021	ROUTE LAGI OUEUSSE	40190	PUDO-LE-PLAN
étage 2020	Point de prélevement fils	435804901659		40	MAUMORRETTE	PUDO-LE-PLAN	0.3548727894907231	43.88542628339026	F	352	Mdour Aval (151)	Retenue décomettée	Reservoir LIBATAS (22500 m³)		0	0	0	186818SCA DE MAUMORRETTE	186818SCA DE MAUMORRETTE	2189976800042021	ROUTE LAGI OUEUSSE	40190	PUDO-LE-PLAN
étage 2020	Point de prélevement fils	4358149001343		40	MAUMORRETTE	PUDO-LE-PLAN	0.3558607164292587	43.88542628339026	F	394	Mdour Aval (151)	Retenue décomettée	Reservoir LIBATAS (22500 m³)		0	0	0	186818SCA DE MAUMORRETTE	186818SCA DE MAUMORRETTE	2189976800042021	ROUTE LAGI OUEUSSE	40190	PUDO-LE-PLAN
étage 2020	Point de prélevement parent	149196049		40	MAUMORRETTE	PUDO-LE-PLAN	0.3547149581571404	43.88357199492459	G	276	Mdour Aval (151)	Retenue d'accompagnement	NAPPE DU MIQ/MIENNE (ARMAGNAC)		50	37 17	17.77	149196049	186818SCA DE MAUMORRETTE	2189976800042021	ROUTE LAGI OUEUSSE	40190	PUDO-LE-PLAN
étage 2020	Point de prélevement parent	1598113023		40	LATERADE	PUDO-LE-PLAN	0.33159700713278182	43.8852807979794968	E	321	Mdour Aval (151)	Cours d'eau	Reservoir Liden allente PRR SAINT MICHEL ET SAINT JEAN		50	40 30	33.6	1598113023	186818SCA DE MAUMORRETTE	2189976800042021	ROUTE LAGI OUEUSSE	40190	PUDO-LE-PLAN
étage 2020	Point de prélevement parent	1681812391		40	LIBATAS	PUDO-LE-PLAN	0.35295319139246641	43.88664359526257	F	303	Mdour Aval (151)	Retenue décomettée	Reservoir LIBATAS (22500 m³)		50	22 180	18	1681812391	186818SCA DE MAUMORRETTE	2189976800042021	ROUTE LAGI OUEUSSE	40190	PUDO-LE-PLAN
étage 2020	Point de prélevement parent	1760133343		40	LIBATAS	PUDO-LE-PLAN	0.3546645010870169752	43.88664359526257	F	352	Mdour Aval (151)	Cours d'eau	Buisson affluant Laska Q21H1000 Reservoir Liden allente PRR SAINT MICHEL ET SAINT JEAN		50	37 17	17.77	1760133343	186818SCA DE MAUMORRETTE	2189976800042021	ROUTE LAGI OUEUSSE	40190	PUDO-LE-PLAN
étage 2020	Point de prélevement parent	189119287		40	LATERADE	PUDO-LE-PLAN	0.331683598320663	43.8830994647625403	E	321	Mdour Aval (151)	Cours d'eau	Reservoir Collectif LATERADE		0	0	0	189119287	186818SCA DE MAUMORRETTE	2189976800042021	ROUTE LAGI OUEUSSE	40190	PUDO-LE-PLAN
étage 2020	Point de prélevement parent	194441944		40	RISEAU	PUDO-LE-PLAN	0.31622108918723859	43.882099097251947							0	0	0	194441944	186818SCA DE MAUMORRETTE	2189976800042021	ROUTE LAGI OUEUSSE	40190	PUDO-LE-PLAN
étage 2020	Point de prélevement parent	29281131		40	RISEAU	ARENGOSSE	0.7796417896972851	44.035724964600939			Avail-Campagne (141)	Réservoir de distribution	Reseau Collectif BOULGA		0	0	0	29281131	1418223000010649	ROUTE DE BEZAU DUN	40110	ARENGOSSE	
étage 2020	Point de prélevement parent	1739734269		40	JOUGLA	ARENGOSSE	0.75289692176322621	44.003217167324621	D	217	Avail-Campagne (141)	Nappe d'accompagnement	NAPPE DU MIQ/MIENNE		45	42 625	15.5	1739734269	1418223000010649	ROUTE DE BEZAU DUN	40110	ARENGOSSE	
étage 2020	Point de distribution	292847974		40	MARCHAIS	SAINTE-SÈVÈRE	0.4381942217136812	43.77661287304052	D	438	Aire-Aval-Andon (3)	Retenue décomettée	Reservoir MATOIX (C'ACG)		0	0	0	292847974	1418223000010649	ROUTE DE BEZAU DUN	40110	ARENGOSSE	
étage 2020	Point de prélevement parent	2962132993		40	MARCHAIS	SAINTE-SÈVÈRE	0.437813213295913	43.77661287304052	D	307	Aire-Aval-Andon (3)	Retenue décomettée	Reservoir SAINT JEAN (C'ACG)		0	0	0	2962132993	1418223000010649	ROUTE DE BEZAU DUN	40110	ARENGOSSE	
étage 2020	Point de prélevement parent	1831036636		40	RISEAU	SAINTE-SÈVÈRE	0.57647066651812269	43.763142686443247	D	407	Aire-Aval-Andon (3)	Réservoir de distribution	Reseau Collectif HENDAMLOU		0	0	0	1831036636	1418223000010649	ROUTE DE BEZAU DUN	40110	ARENGOSSE	
étage 2020	Point de prélevement parent	1872758003		40	MATCHO	SAINTE-SÈVÈRE	0.538849031677411003	43.76176566187193	D	438	Aire-Aval-Andon (3)	Nappe d'accompagnement	NAPPE ALLUVIALE CONVENTION C'ACG		13	9 000	5	1872758003	1418223000010649	ROUTE DE BEZAU DUN	40110	ARENGOSSE	
étage 2020	Point de distribution	292741363		40	RISEAU	MAZEROLLES	0.44010519475397988	43.808718451623985	F	134	Mdour Aval (151)	Retenue décomettée	Reservoir MATHAT (1500m³)		0	0	0	292741363	1418223000010649	ROUTE DE BEZAU DUN	40110	ARENGOSSE	
étage 2020	Point de prélevement fils	292914566		40	BASCOS	MAZEROLLES	0.4239112879334087	43.83321237356247	F	103	Aire-Aval-Andon (3)	Réservoir de distribution	Champ captant C'terne GURET		0	0	0	292914566	1418223000010649	ROUTE DE BEZAU DUN	40110	ARENGOSSE	
étage 2020	Point de prélevement fils	278193055		40	MATHAT	BASCOS	0.4400040096397964	43.88073313990668	B	135	Mdour Aval (151)	Nappe d'accompagnement	NAPPE DU MIQ/MIENNE (ARMAGNAC)		0	0	0	278193055	1418223000010649	ROUTE DE BEZAU DUN	40110	ARENGOSSE	
étage 2020	Point de prélevement fils	2821812464		40	GURET	BASCOS	0.44050668913044094	43.87012140999603	A	180	Aire-Aval-Andon (3)	Nappe souterraine	NAPPE DU MIQ/MIENNE (ARMAGNAC)		0	0	0	2821812464	1418223000010649	ROUTE DE BEZAU DUN	40110	ARENGOSSE	
étage 2020	Point de prélevement fils	2955832340		40	CANTIE CHÉALE	MAZEROLLES	0.43873461369150009	43.8517586458483	AC	21	Mdour Aval (151)	Retenue décomettée	Reservoir CANTIE CHÉALE (2070m³)		0	0	0	2955832340	1418223000010649	ROUTE DE BEZAU DUN	40110	ARENGOSSE	
étage 2020	Point de prélevement fils	306342628		40	CANTIE CHÉALE	MAZEROLLES	0.43843909919672764	43.8517586458483	AC	21	Mdour Aval (151)	Retenue décomettée	Reservoir CANTIE CHÉALE (2070m³)		0	0	0	306342628	1418223000010649	ROUTE DE BEZAU DUN	40110	ARENGOSSE	
étage 2020	Point de prélevement parent	14114371		40	FRANCES	BASCOS	0.43018708813098269	44.8512933631754	A	144	Aire-Aval-Andon (3)	Nappe souterraine	NAPPE DU MIQ/MIENNE (ARMAGNAC)		60	8 156	43	14114371	1418223000010649	ROUTE DE BEZAU DUN	40110	ARENGOSSE	
étage 2020	Point de prélevement parent	14114373		40	MOULIAT	BASCOS	0.43290359499572556	44.851491528446494	A	175	Aire-Aval-Andon (3)	Nappe souterraine	NAPPE DU MIQ/MIENNE (ARMAGNAC)		60	26 466	12.91	14114373	1418223000010649	ROUTE DE BEZAU DUN	40110	ARENGOSSE	
étage 2020	Point de prélevement parent	147093052		40	CANTIE CHÉALE	MAZEROLLES	0.43813465682030929	43.85175863215262	AC	67	Mdour Aval (151)	Nappe d'accompagnement	NAPPE DU MIQ/MIENNE (ARMAGNAC)		70	65 100	31	147093052	1418223000010649	ROUTE DE BEZAU DUN	40110	ARENGOSSE	
étage 2020	Point de prélevement parent	147329000		40	MAZEROLLES	MAZEROLLES	0.43742123126200193	43.808861566200193	AC	146	Mdour Aval (151)	Nappe d'accompagnement	NAPPE DU MIQ/MIENNE (ARMAGNAC)		146	86 108	41	147329000	1418223000010649	ROUTE DE BEZAU DUN	40110	ARENGOSSE	
étage 2020	Point de prélevement parent	147753009		40	PEYRE	MAZEROLLES	0.43804013862459624	43.808861566200193	AC	136	Mdour Aval (151)	Nappe d'accompagnement	NAPPE DU MIQ/MIENNE (ARMAGNAC)		55	56 700	27	147753009	1418223000010649	ROUTE DE BEZAU DUN	40110	ARENGOSSE	
étage 2020	Point de prélevement parent	1741643665		40	GURET	BASCOS	0.44045666451130604	43.849598856440379	A	180	Aire-Aval-Andon (3)	Nappe souterraine	NAPPE DU MIQ/MIENNE (ARMAGNAC)		50	30 750	15	1741643665	1418223000010649	ROUTE DE BEZAU DUN	40110	ARENGOSSE	
étage 2020	Point de prélevement parent	174174367		40	BLAISE	MAZEROLLES	0.42549599003164123	43.863923074751021	A	589	Mdour Aval (151)	Nappe d'accompagnement	NAPPE DU MIQ/MIENNE (ARMAGNAC)		45	29 400	14	174174367	1418223000010649	ROUTE DE BEZAU DUN	40110	ARENGOSSE	
étage 2020	Point de prélevement parent	2962132993		40	BASCOS	MAZEROLLES	0.4239112879334087	43.83321237356247	F	103	Aire-Aval-Andon (3)	Réservoir de distribution	Champ captant C'terne GURET		0	0	0	2962132993	1418223000010649	ROUTE DE BEZAU DUN	40110	ARENGOSSE	
étage 2020	Point de distribution	296773373		40	RISEAU	GARROSSE	0.949687802861084784	44.008431147580627	Avail-Campagne (141)			Réservoir de distribution	Champ captant MEIGNON-HANGAR		0	0	0	296773373	401408650001093	ROUTE DE LA FONTAINE	40110	GARROSSE	
étage 2020	Point de distribution	296783375		40	RISEAU	GARROSSE	0.949687802861084784	44.008431147580627	Avail-Campagne (141)			Réservoir de distribution	Champ captant LABIGNOTTE		0	0	0	296783375	401408650001093	ROUTE DE LA FONTAINE	40110	GARROSSE	
étage 2020	Point de distribution	296793376		40	RISEAU	GARROSSE	0.949687802861084784	44.008431147580627	Avail-Campagne (141)			Réservoir de distribution	Champ captant C'terne BAS DE NOUSTAU		0	0	0	296793376	401408650001093	ROUTE DE LA FONTAINE	40110	GARROSSE	
étage 2020	Point de distribution	296803378		40	RISEAU	GARROSSE	0.949687802861084784	44.008431147580627	Avail-Campagne (141)			Réservoir de distribution	Champ captant C'terne BAS DE NOUSTAU		0	0	0	296803378	401408650001093	ROUTE DE LA FONTAINE	40110	GARROSSE	
étage 2020	Point de distribution	2968133847		40	RISEAU	GARROSSE	0.949687802861084784	44.008431147580627	Avail-Campagne (141)			Réservoir de distribution	Champ captant C'terne BAS DE NOUSTAU		0	0	0	2968133847	401408650001093	ROUTE DE LA FONTAINE	40110	GARROSSE	
étage 2020	Point de prélevement fils	278162587		40	MEIGNON	GARROSSE	0.946872897713571748	44.0199276058109987	B	158	Avail-Campagne (141)	Nappe d'accompagnement	NAPPE DU MIQ/MIQ-QUAÏTERNAIRE		14452SCA DE MEIGNON		0	278162587	401408650001093	ROUTE DE LA FONTAINE	40110	GARROSSE	
étage 2020	Point de prélevement fils	278172588		40	MEIGNON	GARROSSE	0.946872897713571748	44.0199276058109987	B	179	Avail-Campagne (141)	Nappe d'accompagnement	NAPPE DU MIQ/MIQ-QUAÏTERNAIRE		14452SCA DE MEIGNON		0	278172588	401408650001093	ROUTE DE LA FONTAINE	40110	GARROSSE	
étage 2020	Point de prélevement fils	278182597		40	LABIGNOTTE	GARROSSE	0.95448665281278135	44.01886545281278135	E	202	Avail-Campagne (141)	Nappe d'accompagnement	NAPPE DU MIQ/MIQ-QUAÏTERNAIRE		14452SCA DE MEIGNON		0	278182597	401408650001093	ROUTE DE LA FONTAINE	40110	GARROSSE	
étage 2020	Point de prélevement fils	278192599		40	LABIGNOTTE	GARROSSE	0.95781630013139	44.017265655839442	E	202	Avail-Campagne (141)	Nappe d'accompagnement	NAPPE DU MIQ/MIQ-QUAÏTERNAIRE		14451SCA DE MEIGNON		0	278192599	401408650001093	ROUTE DE LA FONTAINE	40110	GARROSSE	
étage 2020	Point de prélevement fils	278202591		40	LABIGNOTTE	GARROSSE	0.95586670227579784	44.0184761543639453	F	169	Avail-Campagne (141)	Nappe d'accompagnement	NAPPE DU MIQ/MIQ-QUAÏTERNAIRE		14451SCA DE MEIGNON		0	278202591	401408650001093	ROUTE DE LA FONTAINE	40110	GARROSSE	
étage 2020	Point de prélevement fils	2782133840		40	BAS DE NOUSTAU	GARROSSE	0.9735575094602123	44.010063651525853	E	25	Avail-Campagne (141)	Nappe d'accompagnement	NAPPE DU MIQ/MIQ-QUAÏTERNAIRE		0	0	0	2782133840	401408650001093	ROUTE DE LA FONTAINE	40110	GARROSSE	
étage 2020	Point de prélevement fils	278223840		40	BAS DE NOUSTAU	GARROSSE	0.97277089007413006	44.0100548298392836	E	25	Avail-Campagne (141)	Nappe d'accompagnement	NAPPE DU MIQ/MIQ-QUAÏTERNAIRE		0	0	0	278223840	401408650001093	ROUTE DE LA FONTAINE	40110	GARROSSE	
étage 2020	Point de prélevement fils	278232594		40	BAS DE NOUSTAU	GARROSSE	0.972089917163833	44.0097056427888447	E	25	Avail-Campagne (141)	Nappe d'accompagnement	NAPPE DU MIQ/MIQ-QUAÏTERNAIRE										

Année	Période	Type de point	N° de point	Nom du point de prélèvement	Dpt	Lieu-dit	Commune du point de prélèvement	Coordonnées X (WGS84)	Coordonnées Y (WGS84)	Section cadastrale	Nom du cadastre	Périmètre (élémentaire)	Type de ressource	Nom de ressource	Débit autorisé (m³/h)	Volume (m³)	Surface (ha)	N° de point parent	Raison sociale	SIRET	Adresse préleveur	CP	commune
2020	étage 2020	Point de prélèvement parent	4275	SPR165_32243020_322430			MAULÉON-D'ARMAGNAC	0.166957126180872	43.9834917405775			M'dour Amon (152)	Retenue déconectée	Las Arigues 32243020	67	26 800	17	4275	SCA DE PICHET	3282877400024	1195 ROUTE DU STADE - PINOLE	32240	ASTEX-D'ARMAGNAC
2020	étage 2020	Point de distribution	3030	LABOURDASSE			SAINT-GENÈS	0.3041554297046634	43.8322925486118			M'dour Amon (151)	Cours de distribution	Reseau Collectif LABOURDASSE	3030			3030	SCA DE PINOLE	435322900018	1195 ROUTE DU STADE - PINOLE	400	INTONAX
2020	étage 2020	Point de prélèvement parent	38959	11464			LABOURDASSE	0.2941667700915857	43.816772948834414	D	34	M'dour Aval (151)	Cours d'eau	Riviere ARBOUS	80	30 000	20	38959	SCA DE PINOLE	435322900018	1195 ROUTE DU STADE - PINOLE	400	INTONAX
2020	étage 2020	Point de distribution	29923	MONTGAILLARD			MONTGAILLARD	0.46201528004399357	43.755991200000000			Aire Aval-Audon (3)	Retenue de distribution	Nappe captant + Cieme PUYROT	29923			29923	SCA DE PLANTIER	3979897200015	350 CHEMIN DU PLANTIER	45000	MONTGAILLARD
2020	étage 2020	Point de précom fil	28281	5975			PAUTRE DE TEMBOURRE	0.47934787380427465	43.786231132124491	C	79	Aire Aval-Audon (3)	Nappe d'accompagnement	NAPPE ALLIATIVE DES TERRASSES RECENTES	40	15 000	15	3979897200015	SCA DE PLANTIER	3979897200015	350 CHEMIN DU PLANTIER	45000	MONTGAILLARD
2020	étage 2020	Point de prélèvement fil	28282	5977			PAUTRE DE TEMBOURRE	0.47840311204814158	43.776112179819312	C	86	Aire Aval-Audon (3)	Nappe d'accompagnement	NAPPE ALLIATIVE DES TERRASSES RECENTES	40	15 000	15	3979897200015	SCA DE PLANTIER	3979897200015	350 CHEMIN DU PLANTIER	45000	MONTGAILLARD
2020	étage 2020	Point de prélèvement parent	16749	32214			GOUZON	0.45796885389621216	43.774045714380632	A	165	Aire Aval-Audon (3)	Retenue déconectée	Reseau GOUZON (5000 m³)	80	5 000	4	16749	SCA DE PLANTIER	3979897200015	350 CHEMIN DU PLANTIER	45000	MONTGAILLARD
2020	étage 2020	Point de distribution	17181	3637			L'ARBRIVIERE SAINT-SAVIN	0.45757601558500372	43.763354106000000	A	165	Aire Aval-Audon (3)	Cours d'eau	Reseau CASTEL PAVOT (2000m³)	80	3 240	24	3979897200015	SCA DE PLANTIER	3979897200015	350 CHEMIN DU PLANTIER	45000	MONTGAILLARD
2020	étage 2020	Point de distribution	17981	5970			PAUTRE DE TEMBOURRE	0.4797981176427958	43.76938932163225	C	81	Aire Aval-Audon (3)	Nappe d'accompagnement	NAPPE ALLIATIVE DES TERRASSES RECENTES	24	15 000	15,7	17981	SCA DE PLANTIER	3979897200015	350 CHEMIN DU PLANTIER	45000	MONTGAILLARD
2020	étage 2020	Point de prélèvement fil	3096	SPR1740_32243020A_322			MAULÉON-D'ARMAGNAC	0.166957126180872	43.9834917405775			M'dour Amon (152)	Retenue déconectée	Las Arigues 32243020	3		0	20778	SCA DE POITEU	3393101040001	350 ROUTE DE	32240	ANNEMAGNAN
2020	étage 2020	Point de distribution	3096A	SPR1740_32243018A_322			ANNEMAGNAN	0.18928543945993952	43.899236021650018			M'dour Amon (152)	Retenue déconectée	Capdet 32243018	3		0	20778	SCA DE POITEU	3393101040001	350 ROUTE DE	32240	ANNEMAGNAN
2020	étage 2020	Point de distribution	3096B	SPR1740_32243018R_322			ANNEMAGNAN	0.18928543945993952	43.899236021650018			M'dour Amon (152)	Retenue déconectée	Capdet 32243018	3		0	20778	SCA DE POITEU	3393101040001	350 ROUTE DE	32240	ANNEMAGNAN
2020	étage 2020	Point de distribution	3096C	SPR1740_32243018C_322			ANNEMAGNAN	0.18928543945993952	43.899236021650018			M'dour Amon (152)	Retenue déconectée	Capdet 32243018	3		0	20778	SCA DE POITEU	3393101040001	350 ROUTE DE	32240	ANNEMAGNAN
2020	étage 2020	Point de distribution	3097	3013			POUJANDA	0.24051366252440216	43.8932249715629	B	70	M'dour Amon (152)	Retenue déconectée	Reseau JOUANDA (45000 m³)	40	39 928	25,76	18972	SCA DE POITEU	3393101040001	350 ROUTE DE	32240	ANNEMAGNAN
2020	étage 2020	Point de distribution	3098	3014			CASTHER	0.18768762787283794	43.940024415181994	F	42	Doze Am (150)	Source	SOURICE ET RUISSELLEMI	40	20 000	14,75	19101	SCA DE POITEU	3393101040001	350 ROUTE DE	32240	ANNEMAGNAN
2020	étage 2020	Point de distribution	3099	3015			LABASTIDE-D'ARMAGNAC	0.18545620991482751	43.915605129834358	F	49	Doze Am (150)	Source	Reseau CASTEL PAVOT (2000m³)	40	20 000	14,75	19101	SCA DE POITEU	3393101040001	350 ROUTE DE	32240	ANNEMAGNAN
2020	étage 2020	Point de distribution	3100	3016			LE FRICHE	0.279156782136712	43.93106051445222	A	316	M'dour Aval (151)	Cours d'eau	Riviere LE FRICHE	40	15 000	9,62	19106	SCA DE POITEU	3393101040001	350 ROUTE DE	32240	ANNEMAGNAN
2020	étage 2020	Point de distribution	3101	3017			LE FRICHE	0.2771623469580075	43.932563266743815	A	316	M'dour Aval (151)	Retenue déconectée	Reseau BACQUE (2700m³)	40	15 000	9,62	19106	SCA DE POITEU	3393101040001	350 ROUTE DE	32240	ANNEMAGNAN
2020	étage 2020	Point de distribution	3102	3018			ANNEMAGNAN	0.23348021790141437	43.9023082971872522	A	316	M'dour Amon (152)	Cours d'eau	MIDOUR AMON REALIEME	34	22 800	15,83	20049	SCA DE POITEU	3393101040001	350 ROUTE DE	32240	ANNEMAGNAN
2020	étage 2020	Point de distribution	3103	3019			MAULÉON-D'ARMAGNAC	0.18867687641728273	43.89064459197357			M'dour Amon (152)	Cours d'eau	Le Midour et ses affluents (M'dour Amon)	1	0	0	20778	SCA DE POITEU	3393101040001	350 ROUTE DE	32240	ANNEMAGNAN
2020	étage 2020	Point de distribution	3104	3020			MAULÉON-D'ARMAGNAC	0.16108886422881243	43.9076218624481243			M'dour Amon (152)	Retenue déconectée	Le Lbè 32243010	40	20 000	25,5	20777	SCA DE POITEU	3393101040001	350 ROUTE DE	32240	ANNEMAGNAN
2020	étage 2020	Point de distribution	3105	3021			MAULÉON-D'ARMAGNAC	0.18927350629670544	43.899243377008845			M'dour Amon (152)	Retenue déconectée	Capdet 32243018	30	105 000	66,98	20778	SCA DE POITEU	3393101040001	350 ROUTE DE	32240	ANNEMAGNAN
2020	étage 2020	Point de distribution	3106	3022			MAULÉON-D'ARMAGNAC	0.16694477671660826	43.898442866690792			M'dour Amon (152)	Retenue déconectée	Las Arigues 32243020	40	67 000	55,92	20778	SCA DE POITEU	3393101040001	350 ROUTE DE	32240	ANNEMAGNAN
2020	étage 2020	Point de distribution	3107	3023			MAULÉON-D'ARMAGNAC	0.24234124239644001	43.890723875855976	B	97	M'dour Amon (152)	Source	RUISSELLEMI	40	67 000	55,92	39143	SCA DE POITEU	3393101040001	350 ROUTE DE	32240	ANNEMAGNAN
2020	étage 2020	Point de distribution	3108	3024			RIEVE-SAAS-ET-GOUBRY	0.194598007756422	43.70788563802472			St Vincent-Gaves (155)	Réseau de distribution	Champ captant + Cieme PEYROT	30	105 000	66,98	39143	SCA DE PUYOUBRAU	4315647300017	704 CHEMIN DE MONCOUT	40140	MAGECQ
2020	étage 2020	Point de distribution	3109	3025			PIYROT	0.1946543173785421	43.72052167740321	I	152	St Vincent-Gaves (155)	Nappe d'accompagnement	NAPPE DU MIO-PLD-QU'ATERNARE	150	338 000	212,5	15013	SCA DE PUYOUBRAU	4315647300017	704 CHEMIN DE MONCOUT	40140	MAGECQ
2020	étage 2020	Point de distribution	3110	3026			PIYROT	0.194547652146468	43.73077790971468	I	152	St Vincent-Gaves (155)	Nappe d'accompagnement	NAPPE DU MIO-PLD-QU'ATERNARE	150	338 000	212,5	15013	SCA DE PUYOUBRAU	4315647300017	704 CHEMIN DE MONCOUT	40140	MAGECQ
2020	étage 2020	Point de distribution	3111	3027			LEBELLE	0.19517044950476859	43.715450018087278	F	152	St Vincent-Gaves (155)	Nappe d'accompagnement	NAPPE DU MIO-PLD-QU'ATERNARE	150	338 000	212,5	15013	SCA DE PUYOUBRAU	4315647300017	704 CHEMIN DE MONCOUT	40140	MAGECQ
2020	étage 2020	Point de distribution	3112	3028			LEBELLE	0.1951891758091445	43.7110580141317409	F	152	St Vincent-Gaves (155)	Nappe d'accompagnement	NAPPE DU MIO-PLD-QU'ATERNARE	150	338 000	212,5	15013	SCA DE PUYOUBRAU	4315647300017	704 CHEMIN DE MONCOUT	40140	MAGECQ
2020	étage 2020	Point de distribution	3113	3029			BARON	0.14495295778586201	43.76011456242699592	E	499	St Vincent-Gaves (155)	Nappe d'accompagnement	NAPPE ALLIATIVE DES TERRASSES ANCIENNES	120	12 000	4	14553	SCA DE PUYOUBRAU	4315647300017	704 CHEMIN DE MONCOUT	40140	MAGECQ
2020	étage 2020	Point de distribution	3114	3030			PIYROT	0.19472901454162518	43.73077790971468	I	152	St Vincent-Gaves (155)	Nappe d'accompagnement	NAPPE DU MIO-PLD-QU'ATERNARE	150	338 000	212,5	15013	SCA DE PUYOUBRAU	4315647300017	704 CHEMIN DE MONCOUT	40140	MAGECQ
2020	étage 2020	Point de distribution	3115	3031			SALIGAT	0.2758962602684001	43.715422835431906			Aire Aval-Audon (3)	Retenue déconectée	Reseau SALIGAT (ACAG)	30	136 335	44,7	30639	SCA DE RECHE	4387880380001	9066 CHEMIN CAPON CASTANDE DE BAS	40800	AIR-SUR-L'ADOUR
2020	étage 2020	Point de distribution	3116	3032			AIRE-SUR-L'ADOUR	0.2568384701614271	43.713698472729995			Aire Aval-Audon (3)	Retenue de distribution	Reseau Collectif SALIGAT	30	136 335	44,7	30639	SCA DE RECHE	4387880380001	9066 CHEMIN CAPON CASTANDE DE BAS	40800	AIR-SUR-L'ADOUR
2020	étage 2020	Point de distribution	3117	3033			BOUDRES-ET-LE-MAENSANS	0.459813009171478001	43.756051536722042	C	81	Aire Aval-Audon (3)	Cours d'eau	Riviere Adour alimentée par CACC entre AIRE / AULOU	120	70 200	39	16278	SCA DE RECHE	4387880380001	9066 CHEMIN CAPON CASTANDE DE BAS	40800	AIR-SUR-L'ADOUR
2020	étage 2020	Point de distribution	3118	3034			LEHORBACHEN	0.11852126554808977	43.720290717445346	C	81	Aire Aval-Audon (3)	Cours d'eau	Reseau CASTEL PAVOT (2000m³)	120	70 200	39	16278	SCA DE RECHE	4387880380001	9066 CHEMIN CAPON CASTANDE DE BAS	40800	AIR-SUR-L'ADOUR
2020	étage 2020	Point de distribution	3119	3035			AIRE-SUR-L'ADOUR	0.2849786257555318	43.7047819081306653			Aire Aval-Audon (3)	Cours d'eau	Riviere Brossaune alimentée par CACG/BIRON/AULOU	38	27 000	15,05	43364	SCA DE RECHE	4387880380001	9066 CHEMIN CAPON CASTANDE DE BAS	40800	AIR-SUR-L'ADOUR
2020	étage 2020	Point de distribution	3120	3036			BENOÛT	0.457001137661661628	43.8207660365422428			Aire Aval-Audon (3)	Retenue de distribution	Champ captant PECHOT	40	20 000	14,75	19102	SCA DE SAINT-JACQUES	5107302300018	1215 ROUTE DE SAINT-JACQUES	40280	BENOÛT
2020	étage 2020	Point de distribution	3121	3037			BENOÛT	0.416319622412077881	43.835504488741262	K	664	Aire Aval-Audon (3)	Retenue de distribution	NAPPE DU MARSAN	40	20 000	14,75	19102	SCA DE SAINT-JACQUES	5107302300018	1215 ROUTE DE SAINT-JACQUES	40280	BENOÛT
2020	étage 2020	Point de distribution	3122	3038			PECHOT	0.4196240378849914	43.835504488741262	K	664	Aire Aval-Audon (3)	Retenue de distribution	NAPPE DU MARSAN	40	20 000	14,75	19102	SCA DE SAINT-JACQUES	5107302300018	1215 ROUTE DE SAINT-JACQUES	40280	BENOÛT
2020	étage 2020	Point de distribution	3123	3039			GUIT	0.52211398116760003	43.8355483818752	K	138	Aire Aval-Audon (3)	Nappe d'accompagnement	NAPPE DU MARSAN	25	14 699	7,17	14170	SCA DE SAINT-JACQUES	5107302300018	1215 ROUTE DE SAINT-JACQUES	40280	BENOÛT
2020	étage 2020	Point de distribution	3124	3040			BENOÛT	0.457001137661661628	43.8207660365422428			Aire Aval-Audon (3)	Retenue de distribution	Reseau Collectif AIRE DE BENOÛT	40	20 000	14,75	17588	SCA DE SAINT-JACQUES	5107302300018	1215 ROUTE DE SAINT-JACQUES	40280	BENOÛT
2020	étage 2020	Point de distribution	3125	3041																			

Année	Période	Type de point	N° point	Nom du point de prélèvement	Dpt	Lieu-dit	Commune du point de prélèvement	Coordonnées X (WGS84)	Coordonnées Y (WGS84)	Section cadastrale	Nom du cadastre	Nature élémentaire	Type de ressource	Nom de ressource	Débit autorisé (m³/s)	Volume (m³)	Surface (ha)	N° de point parent	Raison sociale	SIRET	Adresse préleveur	CP	commune	
2020	étage 2020	Point de prélèvement fils	2760953863	LE LÉVY	D	LE PETIT PAVOT	LE LÉVY	46.634962367168617314	43.18100317823912731	D	136	Aire Aval-Andon (3)	Nappe d'aquifère	NAPPE DU MARSAIS	160	50 164	24,47	1471	SCSA DES PAYS	810200300016	1444 ROUTE DES PYRENEES LE GRAND PAVOT	42500	LE LÉVY	
2020	étage 2020	Point de prélèvement parent	14741862	LE LÉVY	D	LE PETIT PAVOT	LE LÉVY	46.6349688382758241	43.18100802901083	D	136	Aire Aval-Andon (3)	Nappe d'aquifère	NAPPE DU MARSAIS	160	50 164	24,47	1474	SCSA DES PAYS	810200300016	1444 ROUTE DES PYRENEES LE GRAND PAVOT	42500	LE LÉVY	
2020	étage 2020	Point de prélèvement fils	3052430965	CHIALES	D	CHIALES	CHIALES	46.673749540010165	43.72377097025151	D	72	Aire Aval-Andon (3)	Cours d'eau	Riviere Bahu allimenté par CAC/MIGRAMONT	47	28 190	1	1631	SCSA DES PINS	791061900012	312 ROUTE DE GOULLAARD BARRIAS	45000	ARGUES	
2020	étage 2020	Point de prélèvement parent	195004873	CHIALES	D	CHIALES	CHIALES	46.47710829815043176	43.717525718084928	D	72	Aire Aval-Andon (3)	Cours d'eau	Riviere Bahu allimenté par CAC/MIGRAMONT	47	28 190	1	1631	SCSA DES PINS	791061900012	312 ROUTE DE GOULLAARD BARRIAS	45000	ARGUES	
2020	étage 2020	Point de prélèvement fils	1631122948	CHIALES	D	CHIALES	CHIALES	46.476258617533014	43.717511577180849	D	72	Aire Aval-Andon (3)	Cours d'eau	Riviere Bahu allimenté par CAC/MIGRAMONT	47	28 190	1	1631	SCSA DES PINS	791061900012	312 ROUTE DE GOULLAARD BARRIAS	45000	ARGUES	
2020	étage 2020	Point de prélèvement fils	25830481774	MARSEILLAN	D	MARSEILLAN	MARSEILLAN	46.23136054401774	43.73660244601774	D	100	Aire Aval-Andon (3)	Retenue déclassée	AREZS ALIMENTES (222)	47	28 190	6	2108	SCSA DES PLATANES	4892141300010	1 rue de Farnos	63530	MARSEILLAN	
2020	étage 2020	Point de prélèvement parent	1278190909272	MARSEILLAN	D	MARSEILLAN	MARSEILLAN	46.23136054401774	43.73660244601774	D	100	Aire Aval-Andon (3)	Retenue déclassée	AREZS ALIMENTES (222)	47	28 190	6	2108	SCSA DES PLATANES	4892141300010	1 rue de Farnos	63530	MARSEILLAN	
2020	étage 2020	Point de prélèvement fils	210490581	MARSEILLAN	D	MARSEILLAN	MARSEILLAN	46.2298528664838851	43.73088077932725	D	100	Aire Aval-Andon (3)	Cours d'eau	AROS REALIMENTE	90	67 146	35,34	2109	SCSA DES PLATANES	4892141300010	1 rue de Farnos	63530	MARSEILLAN	
2020	étage 2020	Point de prélèvement parent	25826399165090	MARSEILLAN	D	MARSEILLAN	MARSEILLAN	46.21443296599746021	43.72600159272512	D	100	Aire Aval-Andon (3)	Retenue déclassée	RETEINUES COLLECTIVES Louet-Aros-Fatons	90	67 146	35,34	2109	SCSA DES PLATANES	4892141300010	1 rue de Farnos	63530	MARSEILLAN	
2020	étage 2020	Point de distribution	3014901923	CAUNA	D	CAUNA	CAUNA	46.648815385282541	43.779012628192076	D	37	Aire Aval-Andon (3)	Nappe de distribution	Reseau Collectif TOULLE	20	11 646	6,47	1439	SCSA DES TOULLAS	3780126520001	1606 ROUTE DE LE LÉVY AIX TOULLAS	45000	CAUNA	
2020	étage 2020	Point de distribution	1410121	CAUNA	D	CAUNA	CAUNA	46.681134134029815	43.767209090909091	D	37	Aire Aval-Andon (3)	Nappe d'aquifère	NAPPE ALLUVIALE DES TERRASSES ANCIENNES	80	45 000	25	1409	SCSA DES TOULLAS	3780126520001	1606 ROUTE DE LE LÉVY AIX TOULLAS	45000	CAUNA	
2020	étage 2020	Point de distribution	14098729	CAUNA	D	CAUNA	CAUNA	46.6083967940032941	43.70136611342916982	A	25	Aire Aval-Andon (3)	Nappe d'aquifère	NAPPE ALLUVIALE DES TERRASSES ANCIENNES	80	45 000	25	1409	SCSA DES TOULLAS	3780126520001	1606 ROUTE DE LE LÉVY AIX TOULLAS	45000	CAUNA	
2020	étage 2020	Point de distribution	14389700	CAUNA	D	CAUNA	CAUNA	46.616256272144744	43.70136611342916982	A	26	Aire Aval-Andon (3)	Nappe d'aquifère	NAPPE DU MARSAIS	20	11 646	6,47	1439	SCSA DES TOULLAS	3780126520001	1606 ROUTE DE LE LÉVY AIX TOULLAS	45000	CAUNA	
2020	étage 2020	Point de distribution	175353	CAUNA	D	CAUNA	CAUNA	46.6780012646231195	43.779012628192076	D	37	Aire Aval-Andon (3)	Nappe de distribution	Reseau Collectif GEMIE	20	11 646	6,47	1439	SCSA DES TOULLAS	3780126520001	1606 ROUTE DE LE LÉVY AIX TOULLAS	45000	CAUNA	
2020	étage 2020	Point de distribution	1899219482	TOULLAS	D	TOULLAS	TOULLAS	46.6234660974993156	43.801144467080874	A	100	Dozue Aval (149)	Retenue déclassée	AREZS ALIMENTES (222)	47	28 190	6	2108	SCSA DES TOULLAS	3780126520001	1606 ROUTE DE LE LÉVY AIX TOULLAS	45000	CAUNA	
2020	étage 2020	Point de distribution	1966824092	PIVOT COMMUN	D	BOURRIOT-BERGONCE	BOURRIOT-BERGONCE	46.26791365378420708	44.1164171575283	D	149	Dozue Aval (149)	Retenue de distribution	Reseau Collectif PHARIC - PIVOT COMMUN	1966824092	112	99,60	62,55	3878	SCSA DES TOIS FERMES	4175231100010	9 CHEMIN DE BRUX	41020	ROUFORT
2020	étage 2020	Point de distribution	3064626090	PIVOT COMMUN	D	BOURRIOT-BERGONCE	BOURRIOT-BERGONCE	46.27269916205012806	44.116427905514445	D	149	Dozue Aval (149)	Retenue de distribution	Reseau Collectif GEMIE	1966824092	112	99,60	62,55	3878	SCSA DES TOIS FERMES	4175231100010	9 CHEMIN DE BRUX	41020	ROUFORT
2020	étage 2020	Point de distribution	2964819186	PIVOT COMMUN	D	BOURRIOT-BERGONCE	BOURRIOT-BERGONCE	46.2751342761452113	44.108851623626561	D	149	Dozue Aval (149)	Retenue de distribution	Reseau Collectif GEMIE	1966824092	112	99,60	62,55	3878	SCSA DES TOIS FERMES	4175231100010	9 CHEMIN DE BRUX	41020	ROUFORT
2020	étage 2020	Point de distribution	30647194	PIVOT COMMUN	D	BOURRIOT-BERGONCE	BOURRIOT-BERGONCE	46.2667519427192423	44.10999809151981	D	149	Dozue Aval (149)	Retenue de distribution	Reseau Collectif GEMIE	1966824092	112	99,60	62,55	3878	SCSA DES TOIS FERMES	4175231100010	9 CHEMIN DE BRUX	41020	ROUFORT
2020	étage 2020	Point de distribution	3010137279	BOJONTAUX	D	BOJONTAUX	BOJONTAUX	46.27094809639609975	43.824052383057963	D	149	Dozue Aval (149)	Retenue de distribution	Reseau Collectif PEDIPAPA	3010137279	112	99,60	62,55	3878	SCSA DES TOIS FERMES	4175231100010	9 CHEMIN DE BRUX	41020	ROUFORT
2020	étage 2020	Point de distribution	301337697	BOJONTAUX	D	BOJONTAUX	BOJONTAUX	46.27094809639609975	43.824052383057963	D	149	Dozue Aval (149)	Retenue de distribution	Reseau Collectif PEDIPAPA	301337697	112	99,60	62,55	3878	SCSA DES TOIS FERMES	4175231100010	9 CHEMIN DE BRUX	41020	ROUFORT
2020	étage 2020	Point de distribution	301337699	BOJONTAUX	D	BOJONTAUX	BOJONTAUX	46.27094809639609975	43.824052383057963	D	149	Dozue Aval (149)	Retenue de distribution	Reseau Collectif PEDIPAPA	301337699	112	99,60	62,55	3878	SCSA DES TOIS FERMES	4175231100010	9 CHEMIN DE BRUX	41020	ROUFORT
2020	étage 2020	Point de distribution	1711614076	LE VIGNAU	D	LE VIGNAU	LE VIGNAU	46.284459888658719	43.9557408844675	D	149	Dozue Aval (149)	Retenue de distribution	Reseau Collectif CAP DE LA PLANE	1711614076	112	99,60	62,55	3878	SCSA DES TOIS FERMES	4175231100010	9 CHEMIN DE BRUX	41020	ROUFORT
2020	étage 2020	Point de distribution	387673182	PEDEPAPA	D	PEDEPAPA	PEDEPAPA	46.287453839591797	43.800385243083967	ZC	47	Mdour Aval (151)	Nappe d'aquifère	NAPPE DU MIKOCNE (ARMAGNAC)	130	112 590	62,55	3878	SCSA DES TOIS FERMES	4175231100010	9 CHEMIN DE BRUX	41020	ROUFORT	
2020	étage 2020	Point de distribution	301337699	PEDEPAPA	D	PEDEPAPA	PEDEPAPA	46.287453839591797	43.800385243083967	D	47	Mdour Aval (151)	Retenue de distribution	Reseau Collectif PEDIPAPA	301337699	112	99,60	62,55	3878	SCSA DES TOIS FERMES	4175231100010	9 CHEMIN DE BRUX	41020	ROUFORT
2020	étage 2020	Point de distribution	301337699	PEDEPAPA	D	PEDEPAPA	PEDEPAPA	46.287453839591797	43.800385243083967	D	47	Mdour Aval (151)	Retenue de distribution	Reseau Collectif PEDIPAPA	301337699	112	99,60	62,55	3878	SCSA DES TOIS FERMES	4175231100010	9 CHEMIN DE BRUX	41020	ROUFORT
2020	étage 2020	Point de distribution	301337699	PEDEPAPA	D	PEDEPAPA	PEDEPAPA	46.287453839591797	43.800385243083967	D	47	Mdour Aval (151)	Retenue de distribution	Reseau Collectif PEDIPAPA	301337699	112	99,60	62,55	3878	SCSA DES TOIS FERMES	4175231100010	9 CHEMIN DE BRUX	41020	ROUFORT
2020	étage 2020	Point de distribution	301337699	PEDEPAPA	D	PEDEPAPA	PEDEPAPA	46.287453839591797	43.800385243083967	D	47	Mdour Aval (151)	Retenue de distribution	Reseau Collectif PEDIPAPA	301337699	112	99,60	62,55	3878	SCSA DES TOIS FERMES	4175231100010	9 CHEMIN DE BRUX	41020	ROUFORT
2020	étage 2020	Point de distribution	301337699	PEDEPAPA	D	PEDEPAPA	PEDEPAPA	46.287453839591797	43.800385243083967	D	47	Mdour Aval (151)	Retenue de distribution	Reseau Collectif PEDIPAPA	301337699	112	99,60	62,55	3878	SCSA DES TOIS FERMES	4175231100010	9 CHEMIN DE BRUX	41020	ROUFORT
2020	étage 2020	Point de distribution	301337699	PEDEPAPA	D	PEDEPAPA	PEDEPAPA	46.287453839591797	43.800385243083967	D	47	Mdour Aval (151)	Retenue de distribution	Reseau Collectif PEDIPAPA	301337699	112	99,60	62,55	3878	SCSA DES TOIS FERMES	4175231100010	9 CHEMIN DE BRUX	41020	ROUFORT
2020	étage 2020	Point de distribution	301337699	PEDEPAPA	D	PEDEPAPA	PEDEPAPA	46.287453839591797	43.800385243083967	D	47	Mdour Aval (151)	Retenue de distribution	Reseau Collectif PEDIPAPA	301337699	112	99,60	62,55	3878	SCSA DES TOIS FERMES	4175231100010	9 CHEMIN DE BRUX	41020	ROUFORT
2020	étage 2020	Point de distribution	301337699	PEDEPAPA	D	PEDEPAPA	PEDEPAPA	46.287453839591797	43.800385243083967	D	47	Mdour Aval (151)	Retenue de distribution	Reseau Collectif PEDIPAPA	301337699	112	99,60	62,55	3878	SCSA DES TOIS FERMES	4175231100010	9 CHEMIN DE BRUX	41020	ROUFORT
2020	étage 2020	Point de distribution	301337699	PEDEPAPA	D	PEDEPAPA	PEDEPAPA	46.287453839591797	43.800385243083967	D	47	Mdour Aval (151)	Retenue de distribution	Reseau Collectif PEDIPAPA	301337699	112	99,60	62,55	3878	SCSA DES TOIS FERMES	4175231100010	9 CHEMIN DE BRUX	41020	ROUFORT
2020	étage 2020	Point de distribution	301337699	PEDEPAPA	D	PEDEPAPA	PEDEPAPA	46.287453839591797	43.800385243083967	D	47	Mdour Aval (151)	Retenue de distribution	Reseau Collectif PEDIPAPA	301337699	112	99,60	62,55	3878	SCSA DES TOIS FERMES	4175231100010	9 CHEMIN DE BRUX	41020	ROUFORT
2020	étage 2020	Point de distribution	301337699	PEDEPAPA	D	PEDEPAPA	PEDEPAPA	46.287453839591797	43.800385243083967	D	47	Mdour Aval (151)	Retenue de distribution	Reseau Collectif PEDIPAPA	301337699	112	99,60	62,55	3878	SCSA DES TOIS FERMES	4175231100010	9 CHEMIN DE BRUX	41020	ROUFORT
2020	étage 2020	Point de distribution	301337699	PEDEPAPA	D	PEDEPAPA	PEDEPAPA	46.287453839591797	43.800385243083967	D	47	Mdour Aval (151)	Retenue de distribution	Reseau Collectif PEDIPAPA	301337699	112	99,60	62,55	3878	SCSA DES TOIS FERMES	4175231100010	9 CHEMIN DE BRUX	41020	ROUFORT
2020	étage 2020	Point de distribution	301337699	PEDEPAPA	D	PEDEPAPA	PEDEPAPA	46.287453839591797	43.800385243083967	D	47	Mdour Aval (151)	Retenue de distribution	Reseau Collectif PEDIPAPA	301337699	112	99,60	62,55	3878	SCSA DES TOIS FERMES	4175231100010	9 CHEMIN DE BRUX	41020	ROUFORT
2020	étage 2020	Point de distribution	301337699	PEDEPAPA	D	PEDEPAPA	PEDEPAPA	46.287453839591797	43.800385243083967	D	47	Mdour Aval (151)	Retenue de distribution	Reseau Collectif PEDIPAPA	301337699	112	99,60	62,55	3878	SCSA DES TOIS FERMES	4175231100010	9 CHEMIN DE BRUX	41020	ROUFORT
2020	étage 2020	Point de distribution	301337699	PEDEPAPA	D	PEDEPAPA	PEDEPAPA	46.287453839591797	43.800385243083967	D	47	Mdour Aval (151)	Retenue de distribution	Reseau Collectif PEDIPAPA	301337699	112	99,60	62,55	3878	SCSA DES TOIS FERMES	4175231100010	9 CHEMIN DE BRUX	41020	ROUFORT
2020	étage 2020	Point de distribution	301337699	PEDEPAPA	D	PE																		

Année	Numéro de point	Nom du point de prélèvement	Dpt	Lieu-dit	Commune du point de prélèvement	Coordonnées V (WGS84)	Coordonnées W (WGS84)	Section cadastrale	Nombres cadastraux	Périmètre (élémentaire)	Type de ressource	Nom de ressource	Débit autorisé (m³/h)	Volume (m³)	Surface (ha)	N° de point parent	Raison sociale	SIRET	Adresse préleveur	CP	commune
étage 2020	Point de prélèvement parent	145512063	40	LAGASSE	BERM	1.16225686900211	43.70857661807628	E	894	St Vincent-Gaves (155)	Naappe d'accompagnement	NAPPE DU MIO-PILO-QUAITERNAIRE	91	76 250	25	145512063	SCA ESPERANZA	4203255400007	800 ROUTE DU REY	49900	BERM
étage 2020	Point de prélèvement parent	145851048	40	LA BOURBATE	BERM	1.0896561092128216	43.8177097797935534	B	469	St Vincent-Gaves (155)	Naappe d'accompagnement	NAPPE DU MIO-PILO-QUAITERNAIRE	30	21 381	7401	145851048	SCA ESPERANZA	4203255400007	800 ROUTE DU REY	49900	BERM
étage 2020	Point de prélèvement parent	145813048	40	BEAUME	BERM	1.0944815018166077	43.81404138069898	B	501	St Vincent-Gaves (155)	Naappe d'accompagnement	NAPPE DU MIO-PILO-QUAITERNAIRE	20	4 875	13	145813048	SCA ESPERANZA	4203255400007	800 ROUTE DU REY	49900	BERM
étage 2020	Point de prélèvement parent	145851048	40	LIQUILLARDIT	BERM	1.090156816821458	43.812839092391819	E	446	St Vincent-Gaves (155)	Naappe d'accompagnement	NAPPE DU MIO-PILO-QUAITERNAIRE	25	6 192	203	145851048	SCA ESPERANZA	4203255400007	800 ROUTE DU REY	49900	BERM
étage 2020	Point de prélèvement parent	3990434812	40	AL NIGRE	BERM	1.0977766828949224	43.81230834332714	B	554	St Vincent-Gaves (155)	Naappe d'accompagnement	NAPPE DU MIO-PILO-QUAITERNAIRE	20	12 838	6	3990434812	SCA ESPERANZA	4203255400007	800 ROUTE DU REY	49900	BERM
étage 2020	Point de prélèvement parent	3990434812	40	PAPRIE	BERM	1.0913561164099723	43.81046619015067	B	471	St Vincent-Gaves (155)	Naappe d'accompagnement	NAPPE DU MIO-PILO-QUAITERNAIRE	35	15 800	8	3990434812	SCA ESPERANZA	4203255400007	800 ROUTE DU REY	49900	BERM
étage 2020	Point de prélèvement fils	2593649RPR1.65095.6517522	65	LAITFOLLE	LAITFOLLE	0.0754263610045023	43.5440633864636674	C	29	Adour (221)	Cours d'eau	Canal gene par JASA de la PARDEVIAT	0	2593649	0	2593649	SCA FERME ADJOUR	4102026180004	CHEZ MR BERTINI LAURENT 4 RUE DE L'AUBE	67000	LAITFOLLE
étage 2020	Point de prélèvement fils	2593649RPR1.65095.65108504	65	LAITFOLLE	LAITFOLLE	0.078055996253475054	43.457487257597505	C	329	Adour (221)	Cours d'eau	Canal gene par JASA de la PARDEVIAT	0	2593649	0	2593649	SCA FERME ADJOUR	4102026180004	CHEZ MR BERTINI LAURENT 4 RUE DE L'AUBE	67000	LAITFOLLE
étage 2020	Point de prélèvement fils	2593649RPR1.65095.65201095	65	VI-EN-BIGORRE	LAITFOLLE	0.069993554298416047	43.4306571376414447	AC	84	Adour (221)	Naappe d'accompagnement	Nappe alluviale de l'Adour hors isochrone	0	2593649	0	2593649	SCA FERME ADJOUR	4102026180004	CHEZ MR BERTINI LAURENT 4 RUE DE L'AUBE	67000	LAITFOLLE
étage 2020	Point de prélèvement fils	2593649RPR1.65095.65201304	65	LABATUT-RIVERIE	LABATUT-RIVERIE	0.030475924496108567	43.43149160887801929	ZC	4	Adour (221)	Naappe d'accompagnement	Nappe alluviale de l'Adour hors isochrone	0	2593649	0	2593649	SCA FERME ADJOUR	4102026180004	CHEZ MR BERTINI LAURENT 4 RUE DE L'AUBE	67000	LAITFOLLE
étage 2020	Point de prélèvement fils	2593649RPR1.65095.65201304	65	BEAUME	BERM	1.0944815018166077	43.81404138069898	B	501	Adour (221)	Naappe d'accompagnement	NAPPE DU MIO-PILO-QUAITERNAIRE	20	4 875	13	145813048	SCA ESPERANZA	4203255400007	800 ROUTE DU REY	49900	BERM
étage 2020	Point de prélèvement parent	2593649RPR1.65095.65201289	65	GENSAC	GENSAC	0.081243861650828253	43.46434422725258	A	113	Adour (221)	Cours d'eau	Le Dibes	0	16 172	891	2593649	SCA FERME ADJOUR	4102026180004	CHEZ MR BERTINI LAURENT 4 RUE DE L'AUBE	67000	LAITFOLLE
étage 2020	Point de prélèvement parent	2593649RPR1.65095.65201301	65	LAITFOLLE	LAITFOLLE	0.067330570516277846	43.445499409870088	C	276	Adour (221)	Cours d'eau	Canal gene par JASA de la PARDEVIAT	0	25 667	4169	2593649	SCA FERME ADJOUR	4102026180004	CHEZ MR BERTINI LAURENT 4 RUE DE L'AUBE	67000	LAITFOLLE
étage 2020	Point de prélèvement parent	2593649RPR1.65095.65201306	65	LABATUT-RIVERIE	LABATUT-RIVERIE	0.0314278708013538	43.43149160887801929	ZC	4	Adour (221)	Naappe d'accompagnement	Nappe alluviale de l'Adour hors isochrone	0	5 764	317	2593649	SCA FERME ADJOUR	4102026180004	CHEZ MR BERTINI LAURENT 4 RUE DE L'AUBE	67000	LAITFOLLE
étage 2020	Point de prélèvement parent	2593649RPR1.65095.65201329	65	LABATUT-RIVERIE	LABATUT-RIVERIE	0.017615058594955899	43.43157027440494	ZC	95	Adour (221)	Naappe d'accompagnement	Nappe alluviale de l'Adour hors isochrone	0	78 613	636	2593649	SCA FERME ADJOUR	4102026180004	CHEZ MR BERTINI LAURENT 4 RUE DE L'AUBE	67000	LAITFOLLE
étage 2020	Point de prélèvement parent	3112632RPR1.5252.6712.6712	32	THIEST-LI-RAGNOUX	THIEST-LI-RAGNOUX	0.023684317067487076	43.8494987462541658	B	295	Adour (221)	Naappe d'accompagnement	NAPPE ACCOMPAGNEMENT HORS ISOCROHNE	46	6 166	306	3112632	SCA FERME ADJOUR	4102026180004	CHEZ MR BERTINI LAURENT 4 RUE DE L'AUBE	67000	LAITFOLLE
étage 2020	Point de prélèvement parent	3112732RPR1.5252.6714.6713	32	THIEST-LI-RAGNOUX	THIEST-LI-RAGNOUX	0.023684317067487076	43.8494987462541658	B	295	Adour (221)	Naappe d'accompagnement	NAPPE ACCOMPAGNEMENT HORS ISOCROHNE	46	6 166	306	3112732	SCA FERME ADJOUR	4102026180004	CHEZ MR BERTINI LAURENT 4 RUE DE L'AUBE	67000	LAITFOLLE
étage 2020	Point de prélèvement parent	426973RPR1.6587.42501134	65	LAITFOLLE	LAITFOLLE	0.0209284812989337548	43.4426073441714422	D	493	Adour (221)	Naappe d'accompagnement	Nappe alluviale de l'Adour hors isochrone	0	4269732	0	4269732	SCA FERME ADJOUR	4102026180004	CHEZ MR BERTINI LAURENT 4 RUE DE L'AUBE	67000	LAITFOLLE
étage 2020	Point de prélèvement fils	2593649RPR1.65095.65201304	65	VI-EN-BIGORRE	LAITFOLLE	0.070381071395801056	43.43149160887801929	ZC	20	Adour (221)	Naappe d'accompagnement	Nappe alluviale de l'Adour hors isochrone	0	2593649	0	2593649	SCA FERME BOCHIE	82140170004	QUARTIER BALLOU	65000	EN-BIGORRE
étage 2020	Point de prélèvement fils	2593649RPR1.65095.65201119	65	VI-EN-BIGORRE	LAITFOLLE	0.0673649272091725572	43.3862597172666917	AZ	130	Adour (221)	Naappe d'accompagnement	Nappe alluviale de l'Adour hors isochrone	0	2593649	0	2593649	SCA FERME BOCHIE	82140170004	QUARTIER BALLOU	65000	EN-BIGORRE
étage 2020	Point de prélèvement fils	2593649RPR1.65095.65201304	65	VI-EN-BIGORRE	LAITFOLLE	0.0673649272091725572	43.3862597172666917	AZ	130	Adour (221)	Naappe d'accompagnement	Nappe alluviale de l'Adour hors isochrone	0	2593649	0	2593649	SCA FERME BOCHIE	82140170004	QUARTIER BALLOU	65000	EN-BIGORRE
étage 2020	Point de prélèvement fils	2593649RPR1.65095.65201304	65	VI-EN-BIGORRE	LAITFOLLE	0.0673649272091725572	43.3862597172666917	AZ	130	Adour (221)	Naappe d'accompagnement	Nappe alluviale de l'Adour hors isochrone	0	2593649	0	2593649	SCA FERME BOCHIE	82140170004	QUARTIER BALLOU	65000	EN-BIGORRE
étage 2020	Point de prélèvement fils	2593649RPR1.65095.65201304	65	VI-EN-BIGORRE	LAITFOLLE	0.0673649272091725572	43.3862597172666917	AZ	130	Adour (221)	Naappe d'accompagnement	Nappe alluviale de l'Adour hors isochrone	0	2593649	0	2593649	SCA FERME BOCHIE	82140170004	QUARTIER BALLOU	65000	EN-BIGORRE
étage 2020	Point de prélèvement fils	2593649RPR1.65095.65201304	65	VI-EN-BIGORRE	LAITFOLLE	0.0673649272091725572	43.3862597172666917	AZ	130	Adour (221)	Naappe d'accompagnement	Nappe alluviale de l'Adour hors isochrone	0	2593649	0	2593649	SCA FERME BOCHIE	82140170004	QUARTIER BALLOU	65000	EN-BIGORRE
étage 2020	Point de prélèvement fils	2593649RPR1.65095.65201304	65	VI-EN-BIGORRE	LAITFOLLE	0.0673649272091725572	43.3862597172666917	AZ	130	Adour (221)	Naappe d'accompagnement	Nappe alluviale de l'Adour hors isochrone	0	2593649	0	2593649	SCA FERME BOCHIE	82140170004	QUARTIER BALLOU	65000	EN-BIGORRE
étage 2020	Point de prélèvement fils	2593649RPR1.65095.65201304	65	VI-EN-BIGORRE	LAITFOLLE	0.0673649272091725572	43.3862597172666917	AZ	130	Adour (221)	Naappe d'accompagnement	Nappe alluviale de l'Adour hors isochrone	0	2593649	0	2593649	SCA FERME BOCHIE	82140170004	QUARTIER BALLOU	65000	EN-BIGORRE
étage 2020	Point de prélèvement fils	2593649RPR1.65095.65201304	65	VI-EN-BIGORRE	LAITFOLLE	0.0673649272091725572	43.3862597172666917	AZ	130	Adour (221)	Naappe d'accompagnement	Nappe alluviale de l'Adour hors isochrone	0	2593649	0	2593649	SCA FERME BOCHIE	82140170004	QUARTIER BALLOU	65000	EN-BIGORRE
étage 2020	Point de prélèvement fils	2593649RPR1.65095.65201304	65	VI-EN-BIGORRE	LAITFOLLE	0.0673649272091725572	43.3862597172666917	AZ	130	Adour (221)	Naappe d'accompagnement	Nappe alluviale de l'Adour hors isochrone	0	2593649	0	2593649	SCA FERME BOCHIE	82140170004	QUARTIER BALLOU	65000	EN-BIGORRE
étage 2020	Point de prélèvement fils	2593649RPR1.65095.65201304	65	VI-EN-BIGORRE	LAITFOLLE	0.0673649272091725572	43.3862597172666917	AZ	130	Adour (221)	Naappe d'accompagnement	Nappe alluviale de l'Adour hors isochrone	0	2593649	0	2593649	SCA FERME BOCHIE	82140170004	QUARTIER BALLOU	65000	EN-BIGORRE
étage 2020	Point de prélèvement fils	2593649RPR1.65095.65201304	65	VI-EN-BIGORRE	LAITFOLLE	0.0673649272091725572	43.3862597172666917	AZ	130	Adour (221)	Naappe d'accompagnement	Nappe alluviale de l'Adour hors isochrone	0	2593649	0	2593649	SCA FERME BOCHIE	82140170004	QUARTIER BALLOU	65000	EN-BIGORRE
étage 2020	Point de prélèvement fils	2593649RPR1.65095.65201304	65	VI-EN-BIGORRE	LAITFOLLE	0.0673649272091725572	43.3862597172666917	AZ	130	Adour (221)	Naappe d'accompagnement	Nappe alluviale de l'Adour hors isochrone	0	2593649	0	2593649	SCA FERME BOCHIE	82140170004	QUARTIER BALLOU	65000	EN-BIGORRE
étage 2020	Point de prélèvement fils	2593649RPR1.65095.65201304	65	VI-EN-BIGORRE	LAITFOLLE	0.0673649272091725572	43.3862597172666917	AZ	130	Adour (221)	Naappe d'accompagnement	Nappe alluviale de l'Adour hors isochrone	0	2593649	0	2593649	SCA FERME BOCHIE	82140170004	QUARTIER BALLOU	65000	EN-BIGORRE
étage 2020	Point de prélèvement fils	2593649RPR1.65095.65201304	65	VI-EN-BIGORRE	LAITFOLLE	0.0673649272091725572	43.3862597172666917	AZ	130	Adour (221)	Naappe d'accompagnement	Nappe alluviale de l'Adour hors isochrone	0	2593649	0	2593649	SCA FERME BOCHIE	82140170004	QUARTIER BALLOU	65000	EN-BIGORRE
étage 2020	Point de prélèvement fils	2593649RPR1.65095.65201304	65	VI-EN-BIGORRE	LAITFOLLE	0.0673649272091725572	43.3862597172666917	AZ	130	Adour (221)	Naappe d'accompagnement	Nappe alluviale de l'Adour hors isochrone	0	2593649	0	2593649	SCA FERME BOCHIE	82140170004	QUARTIER BALLOU	65000	EN-BIGORRE
étage 2020	Point de prélèvement fils	2593649RPR1.65095.65201304	65	VI-EN-BIGORRE	LAITFOLLE	0.0673649272091725572	43.3862597172666917	AZ	130	Adour (221)	Naappe d'accompagnement	Nappe alluviale de l'Adour hors isochrone	0	2593649	0	2593649	SCA FERME BOCHIE	82140170004	QUARTIER BALLOU	65000	EN-BIGORRE
étage 2020	Point de prélèvement fils	2593649RPR1.65095.65201304	65	VI-EN-BIGORRE	LAITFOLLE	0.0673649272091725572	43.3862597172666917	AZ	130	Adour (221)	Naappe d'accompagnement	Nappe alluviale de l'Adour hors isochrone	0	2593649	0	2593649	SCA FERME BOCHIE	82140170004	QUARTIER BALLOU	65000	EN-BIGORRE
étage 2020	Point de prélèvement fils	2593649RPR1.65095.65201304	65	VI-EN-BIGORRE	LAITFOLLE	0.0673649272091725572	43.3862597172666917	AZ	130	Adour (221)	Naappe d'accompagnement	Nappe alluviale de l'Adour hors isochrone	0	2593649	0	2593649	SCA FERME BOCHIE	82140170004	QUARTIER BALLOU	65000	EN-BIGORRE
étage 2020	Point de prélèvement fils	2593649RPR1.65095.65201304	65	VI-EN-BIGORRE	LAITFOLLE	0.0673649272091725572	43.3862597172666917	AZ	130	Adour (221)	Naappe d'accompagnement	Nappe alluviale de l'Adour hors isochrone	0	2593649	0	2593649	SCA FERME BOCHIE	82140170004	QUARTIER BALLOU	65000	EN-BIGORRE
étage 2020	Point de prélèvement fils	2593649RPR1.65095.65201304	65	VI-EN-BIGORRE	LAITFOLLE	0.0673649272091725572	43.3862597172666917	AZ	130	Adour (221)	Naappe d'accompagnement	Nappe alluviale de l'Adour hors isochrone	0	2593649	0	2593649	SCA FERME BOCHIE	82140170004	QUARTIER BALLOU	65000	EN-BIGORRE
étage 2020	Point de prélèvement fils	2593649RPR1.65095.65201304	65	VI-EN-BIGORRE	LAITFOLLE	0.0673649272091725572	43.3862597172666917	AZ	130	Adour (221)	Naappe d'accompagnement	Nappe all									

Année	Période	Type de point	N° point	Nom du point de prélevement	Dpt	Lieu-dit	Commune du point de prélevement	Coordonnées X (WGS84)	Coordonnées Y (WGS84)	Section cadastrale	Nom du cadastre	Précise l'élémentaire	Type de ressource	Nom de ressource	Débit autorisé (m³/h)	Volume (m³)	Surface (ha)	N° de point parent	Raison sociale	SIRET	Adresse prélevement	CP	commune			
étage 2020	Point de prélevement parent	19798300	2019.790.64.1019	64	RIBREY	ISCOUBES	0.2462871839770375	43.040248590828454			Aire Aval-Audon (3)	Cours d'eau	GABAS REALIMENTE		25	2.340	1.3	197983	SCA LAIGA	4299751400010	VILLAGE	64160	BIGUIÈRES-SOULIE			
étage 2020	Point de prélevement parent	18125	94269	40	RISEAU	MIANT	0.4990188123540879	43.93341911228889			Lays (42)	Réseau de distribution	Reseau Collectif ASA DE PEYRE MAINT MANSIEUR		38	0	0	18125	SCA LAURETTE	4835292100010	LEJOUASTAG	40700	MONGT			
étage 2020	Point de prélevement parent	21440	1449585.5088	65	RISEAU	L'ABATUT	0.10466924467792325	43.41617561122889			Adour-Antoux (221)	Cours d'eau	Reseau Collectif ASA DE LA VALLEE DE L'ANZA		40	0	5.5	21440	SCA CASOUL	4102519000210	VILLAGE	64460	ABATUT			
étage 2020	Point de prélevement parent	101746718317452735		65	RISEAU	L'ARZEULE	0.01746718317452735	43.4284987122889			D	218	Adour-Antoux (221)	Nappe d'accompagnement	Nappe alluviale de l'Adour hors Iscouse	38	0.860	4			4102519000210	VILLAGE	64460	ABATUT		
étage 2020	Point de prélevement parent	2081507	DRF1.774.32291007_32291	62	RISEAU	MORMES	0.15865997457466102	43.782653109113793			B	4912151	Mikour Amont (152)	Retenue déconcrète	32291007	45	45.000	23.68	20815	SCA LE CHENE	4178802000100	Journaux	32240	MORMES		
étage 2020	Point de prélevement fils	4343432688	2019.762.48.1027	40	RISEAU	MORGANX	0.599766175208911607	43.94352509311607			Lays (42)	Cours d'eau	LIVY DE FRANCE REALIMENTE PAR BALAINQ		0	16378	SCA JARDIN DE LAJAHUNISSE	5030690010002	349	CHÉMIN DE LAJAHUNISSE	5030690010002	349	MORGANX			
étage 2020	Point de prélevement fils	4343434745	2019.762.48.1027	40	RISEAU	POUDENE	0.60434902127981601	43.94380100660231			Lays (42)	Cours d'eau	LIVY DE FRANCE REALIMENTE PAR BALAINQ		0	16378	SCA JARDIN DE LAJAHUNISSE	5030690010002	349	CHÉMIN DE LAJAHUNISSE	5030690010002	349	MORGANX			
étage 2020	Point de prélevement fils	4601372328	2019.762.48.1027	40	RISEAU	L'ACRABE	0.6394730682780819	43.94380100660231			ZA	5	Lays (42)	Cours d'eau	Riviere Lay de France allimenté par CACG/BALAINQ	38	18.645	12.43	16378	SCA JARDIN DE LAJAHUNISSE	5030690010002	349	CHÉMIN DE LAJAHUNISSE	5030690010002	349	MORGANX
étage 2020	Point de prélevement parent	167575	23278	40	RISEAU	L'AJAHUNISSE	0.56029082719423265	43.689250270423265			A	236	Lays (42)	Retenue déconcrète	Reservoir LAJAHUNISSE 5000 m³	38	5.000	2	16757	SCA JARDIN DE LAJAHUNISSE	5030690010002	349	CHÉMIN DE LAJAHUNISSE	5030690010002	349	MORGANX
étage 2020	Point de prélevement parent	188043871		40	RISEAU	L'AJAHUNISSE	0.56078051985380227	43.6091413579261342			A	308	Lays (42)	Cours d'eau	Riviere LAJAHUNISSE	6	6.000	4	18804	SCA JARDIN DE LAJAHUNISSE	5030690010002	349	CHÉMIN DE LAJAHUNISSE	5030690010002	349	MORGANX
étage 2020	Point de prélevement parent	957532000		40	RISEAU	L'ARRECCO	0.60621796403966277	43.673041151207327			B	118	Lays (42)	Cours d'eau	Riviere Moulou de Gout	45	5.880	4.9	95753	SCA JARDIN DE LAJAHUNISSE	5030690010002	349	CHÉMIN DE LAJAHUNISSE	5030690010002	349	MORGANX
étage 2020	Point de distribution	29943	2019.919.2.1067	40	RISEAU	CRÉON-D'ARMAGNAC	0.1352723911403582	43.989115115108905				844	Doze Aval (149)	Réseau de distribution	Champ captant - Creuse Gouillard-L. MAUVEZIN	42	0	0	29943	SCA LAPIA	4122140100010	701	ROUTE DU PLAT	40240	MAUVEZIN-D'ARMAGNAC	
étage 2020	Point de distribution	29943	2019.919.2.1067	40	RISEAU	CRÉON-D'ARMAGNAC	0.075698910205327998	43.991456673912034				844	Doze Aval (149)	Réseau de distribution	Champ captant - Creuse Gouillard-L. MAUVEZIN	42	0	0	29943	SCA LAPIA	4122140100010	701	ROUTE DU PLAT	40240	MAUVEZIN-D'ARMAGNAC	
étage 2020	Point de distribution	29943	2019.919.2.1067	40	RISEAU	ESTIGARDE	0.1176359925576327	43.991456673912034				844	Doze Aval (149)	Réseau de distribution	Champ captant BOUE DE BAS NORD	42	0	0	29943	SCA LAPIA	4122140100010	701	ROUTE DU PLAT	40240	MAUVEZIN-D'ARMAGNAC	
étage 2020	Point de prélevement fils	27493	2309	40	RISEAU	GOUILLARD	0.048857027643759	43.99714066151885				663	Doze Aval (149)	Nappe d'accompagnement	NAPPE DU MIO-PILO-QUAITERNAIRE	44	0	0	27493	SCA LAPIA	4122140100010	701	ROUTE DU PLAT	40240	MAUVEZIN-D'ARMAGNAC	
étage 2020	Point de prélevement fils	27493	2309	40	RISEAU	GOUILLARD	0.048857027643759	43.99714066151885				663	Doze Aval (149)	Nappe d'accompagnement	NAPPE DU MIO-PILO-QUAITERNAIRE	44	0	0	27493	SCA LAPIA	4122140100010	701	ROUTE DU PLAT	40240	MAUVEZIN-D'ARMAGNAC	
étage 2020	Point de prélevement fils	27493	2309	40	RISEAU	GOUILLARD	0.048857027643759	43.99714066151885				663	Doze Aval (149)	Nappe d'accompagnement	NAPPE DU MIO-PILO-QUAITERNAIRE	44	0	0	27493	SCA LAPIA	4122140100010	701	ROUTE DU PLAT	40240	MAUVEZIN-D'ARMAGNAC	
étage 2020	Point de prélevement fils	27493	2309	40	RISEAU	GOUILLARD	0.048857027643759	43.99714066151885				663	Doze Aval (149)	Nappe d'accompagnement	NAPPE DU MIO-PILO-QUAITERNAIRE	44	0	0	27493	SCA LAPIA	4122140100010	701	ROUTE DU PLAT	40240	MAUVEZIN-D'ARMAGNAC	
étage 2020	Point de prélevement fils	27493	2309	40	RISEAU	GOUILLARD	0.048857027643759	43.99714066151885				663	Doze Aval (149)	Nappe d'accompagnement	NAPPE DU MIO-PILO-QUAITERNAIRE	44	0	0	27493	SCA LAPIA	4122140100010	701	ROUTE DU PLAT	40240	MAUVEZIN-D'ARMAGNAC	
étage 2020	Point de prélevement fils	27493	2309	40	RISEAU	GOUILLARD	0.048857027643759	43.99714066151885				663	Doze Aval (149)	Nappe d'accompagnement	NAPPE DU MIO-PILO-QUAITERNAIRE	44	0	0	27493	SCA LAPIA	4122140100010	701	ROUTE DU PLAT	40240	MAUVEZIN-D'ARMAGNAC	
étage 2020	Point de prélevement fils	27493	2309	40	RISEAU	GOUILLARD	0.048857027643759	43.99714066151885				663	Doze Aval (149)	Nappe d'accompagnement	NAPPE DU MIO-PILO-QUAITERNAIRE	44	0	0	27493	SCA LAPIA	4122140100010	701	ROUTE DU PLAT	40240	MAUVEZIN-D'ARMAGNAC	
étage 2020	Point de prélevement fils	27493	2309	40	RISEAU	GOUILLARD	0.048857027643759	43.99714066151885				663	Doze Aval (149)	Nappe d'accompagnement	NAPPE DU MIO-PILO-QUAITERNAIRE	44	0	0	27493	SCA LAPIA	4122140100010	701	ROUTE DU PLAT	40240	MAUVEZIN-D'ARMAGNAC	
étage 2020	Point de prélevement fils	27493	2309	40	RISEAU	GOUILLARD	0.048857027643759	43.99714066151885				663	Doze Aval (149)	Nappe d'accompagnement	NAPPE DU MIO-PILO-QUAITERNAIRE	44	0	0	27493	SCA LAPIA	4122140100010	701	ROUTE DU PLAT	40240	MAUVEZIN-D'ARMAGNAC	
étage 2020	Point de prélevement fils	27493	2309	40	RISEAU	GOUILLARD	0.048857027643759	43.99714066151885				663	Doze Aval (149)	Nappe d'accompagnement	NAPPE DU MIO-PILO-QUAITERNAIRE	44	0	0	27493	SCA LAPIA	4122140100010	701	ROUTE DU PLAT	40240	MAUVEZIN-D'ARMAGNAC	
étage 2020	Point de prélevement fils	27493	2309	40	RISEAU	GOUILLARD	0.048857027643759	43.99714066151885				663	Doze Aval (149)	Nappe d'accompagnement	NAPPE DU MIO-PILO-QUAITERNAIRE	44	0	0	27493	SCA LAPIA	4122140100010	701	ROUTE DU PLAT	40240	MAUVEZIN-D'ARMAGNAC	
étage 2020	Point de prélevement fils	27493	2309	40	RISEAU	GOUILLARD	0.048857027643759	43.99714066151885				663	Doze Aval (149)	Nappe d'accompagnement	NAPPE DU MIO-PILO-QUAITERNAIRE	44	0	0	27493	SCA LAPIA	4122140100010	701	ROUTE DU PLAT	40240	MAUVEZIN-D'ARMAGNAC	
étage 2020	Point de prélevement fils	27493	2309	40	RISEAU	GOUILLARD	0.048857027643759	43.99714066151885				663	Doze Aval (149)	Nappe d'accompagnement	NAPPE DU MIO-PILO-QUAITERNAIRE	44	0	0	27493	SCA LAPIA	4122140100010	701	ROUTE DU PLAT	40240	MAUVEZIN-D'ARMAGNAC	
étage 2020	Point de prélevement fils	27493	2309	40	RISEAU	GOUILLARD	0.048857027643759	43.99714066151885				663	Doze Aval (149)	Nappe d'accompagnement	NAPPE DU MIO-PILO-QUAITERNAIRE	44	0	0	27493	SCA LAPIA	4122140100010	701	ROUTE DU PLAT	40240	MAUVEZIN-D'ARMAGNAC	
étage 2020	Point de prélevement fils	27493	2309	40	RISEAU	GOUILLARD	0.048857027643759	43.99714066151885				663	Doze Aval (149)	Nappe d'accompagnement	NAPPE DU MIO-PILO-QUAITERNAIRE	44	0	0	27493	SCA LAPIA	4122140100010	701	ROUTE DU PLAT	40240	MAUVEZIN-D'ARMAGNAC	
étage 2020	Point de prélevement fils	27493	2309	40	RISEAU	GOUILLARD	0.048857027643759	43.99714066151885				663	Doze Aval (149)	Nappe d'accompagnement	NAPPE DU MIO-PILO-QUAITERNAIRE	44	0	0	27493	SCA LAPIA	4122140100010	701	ROUTE DU PLAT	40240	MAUVEZIN-D'ARMAGNAC	
étage 2020	Point de prélevement fils	27493	2309	40	RISEAU	GOUILLARD	0.048857027643759	43.99714066151885				663	Doze Aval (149)	Nappe d'accompagnement	NAPPE DU MIO-PILO-QUAITERNAIRE	44	0	0	27493	SCA LAPIA	4122140100010	701	ROUTE DU PLAT	40240	MAUVEZIN-D'ARMAGNAC	
étage 2020	Point de prélevement fils	27493	2309	40	RISEAU	GOUILLARD	0.048857027643759	43.99714066151885				663	Doze Aval (149)	Nappe d'accompagnement	NAPPE DU MIO-PILO-QUAITERNAIRE	44	0	0	27493	SCA LAPIA	4122140100010	701	ROUTE DU PLAT	40240	MAUVEZIN-D'ARMAGNAC	
étage 2020	Point de prélevement fils	27493	2309	40	RISEAU	GOUILLARD	0.048857027643759	43.99714066151885				663	Doze Aval (149)	Nappe d'accompagnement	NAPPE DU MIO-PILO-QUAITERNAIRE	44	0	0	27493	SCA LAPIA	4122140100010	701	ROUTE DU PLAT	40240	MAUVEZIN-D'ARMAGNAC	
étage 2020	Point de prélevement fils	27493	2309	40	RISEAU	GOUILLARD	0.048857027643759	43.99714066151885				663	Doze Aval (149)	Nappe d'accompagnement	NAPPE DU MIO-PILO-QUAITERNAIRE	44	0	0	27493	SCA LAPIA	4122140100010	701	ROUTE DU PLAT	40240	MAUVEZIN-D'ARMAGNAC	
étage 2020	Point de prélevement fils	27493	2309	40	RISEAU	GOUILLARD	0.048857027643759	43.99714066151885				663	Doze Aval (149)	Nappe d'accompagnement	NAPPE DU MIO-PILO-QUAITERNAIRE	44	0	0	27493	SCA LAPIA	4122140100010	701	ROUTE DU PLAT	40240	MAUVEZIN-D'ARMAGNAC	
étage 2020	Point de prélevement fils	27493	2309	40	RISEAU	GOUILLARD	0.048857027643759	43.99714066151885				663	Doze Aval (149)	Nappe d'accompagnement	NAPPE DU MIO-PILO-QUAITERNAIRE	44	0	0	27493	SCA LAPIA	4122140100010	701	ROUTE DU PLAT	40240	MAUVEZIN-D'ARMAGNAC	
étage 2020	Point de prélevement fils	27493	2309	40	RISEAU	GOUILLARD	0.048857027643759	43.99714066151885				663	Doze Aval (149)	Nappe d'accompagnement	NAPPE DU MIO-PILO-QUAITERNAIRE	44	0	0	27493	SCA LAPIA	4122140100010	701	ROUTE DU PLAT	40240	MAUVEZIN-D'ARMAGNAC	
étage 2020	Point de prélevement fils	27493	2309	40	RISEAU	GOUILLARD	0.048857027643759	43.99714066151885				663	Doze Aval (149)	Nappe d'accompagnement	NAPPE DU MIO-PILO-QUAITERNAIRE	44	0	0	27493	SCA LAPIA	4122140100010	701	ROUTE DU PLAT	40240	MAUVEZIN-D'ARMAGNAC	
étage 2020	Point de prélevement fils	27493	2309	40	RISEAU	GOUILLARD	0.048857027643759	43.99714066151885				663	Doze Aval (149)	Nappe d'accompagnement	NAPPE DU MIO-PILO-QUAITERNAIRE	44	0	0	27493	SCA LAPIA	4122140100010	701	ROUTE DU PLAT	40240	MAUVEZIN-D'ARMAGNAC	
étage 2020	Point de prélevement fils	27493	2309	40	RISEAU	GOUILLARD	0.048857027643759	43.99714066151885				663	Doze Aval (149)	Nappe d'accompagnement												

Année	Période	Type de point	N° point	Nom du point de prélèvement	Dpt	Lieu-dit	Commune du point de prélèvement	Coordonnées X (WGS84)	Coordonnées Y (WGS84)	Section cadastrale	Nombers cadastrals	Périmètre (élémentaire)	Type de ressource	Nom de ressource	Débit autorisé (m³/h)	Volume (m³)	Surface (ha)	N° de point parent	Raison sociale	SIRET	Adresse préleveur	CP	Commune		
étage 2020	Point de prélèvement parent	19523	41732	40	BASTIANNE		GOUSE	0.8000047146886135	43.77971083117512	B	384	Andou-Saint-Vincent (140)	Nappe d'accompagnement	NAPPE ALLIUVIALE DES TERRASSES RECENTES	20	10 500	5	19523	SCA LES PALMOMBS	3791318970001	328	ROUTE DU SALMON	40300	SANT-JEAN-DE-LIER	
étage 2020	Point de prélèvement parent	3984	2020.965.50.1.065	40	ARLEQUIN		RENING	0.40522126099745222	43.765260891328853	A	126	Aire Aval-Andou (3)	Cours d'eau	Reserve Adour alimentée par CACU entre AIRE / ADOUR	61	18 000	10	3984	SCA LES PALMOMBS	8290812560001	402	CHEMIN DABON	40720	ARRIVERI-SAIN-SAVIN	
étage 2020	Point de prélèvement parent	4284	2394	40	E.LANAS		RENING	0.4284193299152382	43.764661491709836	B	29	Aire Aval-Andou (3)	Réseau d'accompagnement	Reserve E.LANAS (25000 m³)	80	25 000	18,5	4284	SCA LES PALMOMBS	8290812560001	402	CHEMIN DABON	40720	ARRIVERI-SAIN-SAVIN	
étage 2020	Point de prélèvement parent	4284	2394	40	E.LANAS		RENING	0.4010564797177881	43.743643669981817	B	65	Aire Aval-Andou (3)	Cours d'eau	Reserve BOIS DES PINS	8290812560001	0	0	4284	SCA LES PALMOMBS	8290812560001	402	CHEMIN DABON	40720	ARRIVERI-SAIN-SAVIN	
étage 2020	Point de prélèvement parent	4284	2394	40	BLANOUFRET		LARRIVIERE-SAIN-SAVIN	0.4019962672511065	43.78339733635955	C	699	Aire Aval-Andou (3)	Réseau	SOURCE ET RUISSELLEMENT	8290812560001	2 255	10,7	4284	SCA LES PALMOMBS	8290812560001	402	CHEMIN DABON	40720	ARRIVERI-SAIN-SAVIN	
étage 2020	Point de prélèvement parent	4284	2394	40	BLANOUFRET		LARRIVIERE-SAIN-SAVIN	0.401724272089105617	43.782500913484171	C	576	Aire Aval-Andou (3)	Réseau	Reserve BLANOUFRET (10000 m³)	80	10 000	8,33	4284	SCA LES PALMOMBS	8290812560001	402	CHEMIN DABON	40720	ARRIVERI-SAIN-SAVIN	
étage 2020	Point de distribution	11232	8893	40	RESEAU		VIELLE-TURSAUN	0.4642597897808573	43.8727219623125457	A	102	Adour (Amont (221))	Réseau de distribution	Reserve COLLECTIF AT VIELLE-TURSAUN	825270150001	0	0	11232	SCA LES TROIS BELLEVUES	825270150001	119	ROUTE DE VIELLE-TURSAUN	40320	SART-LOUBIER	
étage 2020	Point de prélèvement fils	25968	49RPL65699.65200730	65	MAUBOURGUEIT		MAUBOURGUEIT	0.04261705892803154068	43.4294920105703222	D	212	Adour (Amont (221))	Nappe d'accompagnement	Nappe alluviale de l'Adour Isochone 90	0	25968	SCA LES TROIS BELLEVUES	6599494000016	18	chemin de la Palette	6599494000016	18	chemin de la Palette	65700	ARRVILLE
étage 2020	Point de prélèvement fils	25969	49RPL65699.65200731	65	NOUJHAN		NOUJHAN	0.0377881579490912839	43.4381853659793964	A	175	Adour (Amont (221))	Nappe d'accompagnement	Nappe alluviale de l'Adour Isochone 90	0	25968	SCA LES TROIS BELLEVUES	6599494000016	18	chemin de la Palette	6599494000016	18	chemin de la Palette	65700	ARRVILLE
étage 2020	Point de prélèvement parent	25969	49RPL65699.65100890	65	LARRULE		LARRULE	0.0274272089105617	43.44944724490088	B	218	Adour (Amont (221))	Cours d'eau	L'Etchar	45	7 500	4,17	25969	SCA LES TROIS BELLEVUES	6599494000016	18	chemin de la Palette	65700	ARRVILLE	
étage 2020	Point de prélèvement parent	25969	49RPL65699.65100891	65	LARRULE		LARRULE	0.02897844645949107	43.437570445949107	B	29	Adour (Amont (221))	Cours d'eau	Canal gère par JASA des MOURRIOUS	0	6 400	3,75	25969	SCA LES TROIS BELLEVUES	6599494000016	18	chemin de la Palette	65700	ARRVILLE	
étage 2020	Point de prélèvement parent	25969	49RPL65699.65100892	65	LARRULE		LARRULE	0.012975150727160490	43.4345307613177881	JZ	15	Adour (Amont (221))	Cours d'eau	Canal gère par JASA des MOURRIOUS	0	6 400	3,75	25969	SCA LES TROIS BELLEVUES	6599494000016	18	chemin de la Palette	65700	ARRVILLE	
étage 2020	Point de prélèvement parent	25969	49RPL65699.65200728	65	LARRULE		LARRULE	0.021666789811325159	43.48555736126725	A	69	Adour (Amont (221))	Nappe d'accompagnement	Nappe alluviale de l'Adour Isochone 90	0	20 372	10,11	25969	SCA LES TROIS BELLEVUES	6599494000016	18	chemin de la Palette	65700	ARRVILLE	
étage 2020	Point de prélèvement parent	4433	10117.1854	65	BILLIEVILLE		LARRULE	0.011248891641017646	43.4545001511017646	A	113	Adour (Amont (222))	Cours d'eau	LA ZA REALIEMME ASSA DE LA VALLEE DE L'AYZA	35	0	0	4433	SCA LES TROIS BELLEVUES	6599494000016	18	chemin de la Palette	65700	ARRVILLE	
étage 2020	Point de distribution	1723	33879	65	RESEAU		AZEVRES-SUR-L'ADOUR	0.427697463878182419	43.5760710613966799	A	102	Adour (Amont (221))	Réseau de distribution	Reserve COLLECTIF SUR BIEHGAURES	821263150001	0	0	1723	SCA LES TROIS PINS	821263150001	119	ROUTE DE MARTINOT	40800	ARRVILLE-L'ADOUR	
étage 2020	Point de prélèvement parent	1713	33997	65	E.L.BAGAN		AIRE-SUR-L'ADOUR	0.423790241534642803	43.74086429066784	AH	106	Aire Aval-Andou (3)	Cours d'eau	Reserve BAILLE alimentée par ASA NORD ADOUR	0	1713	SCA LES TROIS PINS	821263150001	119	ROUTE DE MARTINOT	40800	ARRVILLE-L'ADOUR			
étage 2020	Point de distribution parent	18485	7133	40	RESEAU		HONTAN	0.027094098396099175	43.8240523380579463	A	102	Adour (Amont (151))	Réseau de distribution	Reserve COLLECTIF ASA DE SAINT MICHEL	0	18485	SCA LES TROIS PINS	821263150001	119	ROUTE DE MARTINOT	40800	ARRVILLE-L'ADOUR			
étage 2020	Point de distribution	40601	41	40	PECAVE		BOURDALAT	0.11606382829769913	43.859372014912367	A	652	Adour (Amont (152))	Réseau d'accompagnement	Reserve PECAVE AMONT (55000 m³)	0	40601	SCA LES TROIS PINS	424943770001	1284	ROUTE DE MONGUILHEM LE CLERC	40900	BOURDALAT			
étage 2020	Point de distribution	40602	41	40	BOURDALAT		BOURDALAT	0.19799745364813487	43.83192152487473	A	514	Adour (Amont (152))	Réseau d'accompagnement	Reserve LARCHE (55000 m³)	0	40602	SCA LES TROIS PINS	424943770001	1284	ROUTE DE MONGUILHEM LE CLERC	40900	BOURDALAT			
étage 2020	Point de distribution fils	40161	40901.85.1	40	LARCHIE AMONT		BOURDALAT	0.197836175735498241	43.831032798640241	A	462	Adour (Amont (152))	Cours d'eau	Reserve Charms	0	40161	SCA LES TROIS PINS	424943770001	1284	ROUTE DE MONGUILHEM LE CLERC	40900	BOURDALAT			
étage 2020	Point de distribution fils	40162	40901.85.2	40	LARCHIE AMONT		BOURDALAT	0.19753046090892119	43.832976569637107	A	652	Adour (Amont (152))	Réseau d'accompagnement	Reserve LARCHE (55000 m³)	0	40162	SCA LES TROIS PINS	424943770001	1284	ROUTE DE MONGUILHEM LE CLERC	40900	BOURDALAT			
étage 2020	Point de distribution parent	16405	1413	2001	RESEAU		MONTGIEIT	0.105416937214071211	43.83252053386979	B	217	Adour (Amont (152))	Cours d'eau	Reserve Charms alimentée par CACUCIARROS	2	2 100	0,71	16405	SCA LES TROIS PINS	424943770001	1284	ROUTE DE MONGUILHEM LE CLERC	40900	BOURDALAT	
étage 2020	Point de distribution parent	16406	1415	2001	RESEAU		PECAVE	0.0299988488088317	43.82968382826415	B	217	Adour (Amont (152))	Réseau d'accompagnement	Reserve PECAVE AVA (10000 m³)	60	20 894	16	16406	SCA LES TROIS PINS	424943770001	1284	ROUTE DE MONGUILHEM LE CLERC	40900	BOURDALAT	
étage 2020	Point de distribution parent	16404	13957	2001	RESEAU		LARCHIE AVA	0.197997255894312652	43.833411271066523	A	652	Adour (Amont (152))	Réseau d'accompagnement	Reserve LARCHE (55000 m³)	100	55 000	27,5	16404	SCA LES TROIS PINS	424943770001	1284	ROUTE DE MONGUILHEM LE CLERC	40900	BOURDALAT	
étage 2020	Point de distribution parent	1774	3258	40	PECAVE		PERQUIE	0.021051119414174217	43.885994715106555	D	79	Adour (Amont (152))	Cours d'eau	Ruisseau affluent Charvo 0210100	0	1774	SCA LES TROIS PINS	424943770001	1284	ROUTE DE MONGUILHEM LE CLERC	40900	BOURDALAT			
étage 2020	Point de distribution parent	1802	3207	40	BOURDALAT		BOURDALAT	0.19748786314408949	43.838096316699318	A	462	Adour (Amont (152))	Cours d'eau	Reserve Charms	29	29 317	19,61	1802	SCA LES TROIS PINS	424943770001	1284	ROUTE DE MONGUILHEM LE CLERC	40900	BOURDALAT	
étage 2020	Point de distribution parent	1866	3706	40	RESEAU		BOURDALAT	0.214391331894934113	43.8319132938461673	A	111	Adour (Amont (152))	Réseau de distribution	Reserve COLLECTIF CHARROS	0	1866	SCA LES TROIS PINS	424943770001	1284	ROUTE DE MONGUILHEM LE CLERC	40900	BOURDALAT			
étage 2020	Point de distribution parent	1866	3729	40	RESEAU		BOURDALAT	0.021210197823264941	43.8353170923264941	A	102	Adour (Amont (152))	Réseau de distribution	Reserve COLLECTIF CHARROS	0	1866	SCA LES TROIS PINS	424943770001	1284	ROUTE DE MONGUILHEM LE CLERC	40900	BOURDALAT			
étage 2020	Point de distribution parent	1881	38476	40	MAISONNETTES		PERQUIE	0.021319070744471995	43.831125077357569	D	170	Adour (Amont (152))	Cours d'eau	Ruisseau affluent Charvo 0210100	0	1881	SCA LES TROIS PINS	424943770001	1284	ROUTE DE MONGUILHEM LE CLERC	40900	BOURDALAT			
étage 2020	Point de distribution parent	1881	38476	40	MAISONNETTES		BOURDALAT	0.121248146442328696	43.8312346442328696	D	170	Adour (Amont (152))	Réseau d'accompagnement	Reserve COLLECTIF LASCOMETTES (15000 m³)	35	15 000	15	1881	SCA LES TROIS PINS	424943770001	1284	ROUTE DE MONGUILHEM LE CLERC	40900	BOURDALAT	
étage 2020	Point de distribution parent	19628	2307	40	MASCONNEUVE		BOURDALAT	0.20023452928155328	43.83489330995232	A	391	Adour (Amont (152))	Cours d'eau	RUISSELLEMENT	0	19628	SCA LES TROIS PINS	424943770001	1284	ROUTE DE MONGUILHEM LE CLERC	40900	BOURDALAT			
étage 2020	Point de distribution parent	19628	2308	40	MAISONNETTES		BOURDALAT	0.19785904247106847	43.83804200326852	A	396	Adour (Amont (152))	Réseau d'accompagnement	Reserve MAISONNETTE (11262 m³)	60	15 262	7,14	19628	SCA LES TROIS PINS	424943770001	1284	ROUTE DE MONGUILHEM LE CLERC	40900	BOURDALAT	
étage 2020	Point de distribution parent	19603	2483	40	PECAVE AMONT		BOURDALAT	0.12220560187481822	43.832330948583606	A	102	Adour (Amont (152))	Cours d'eau	Ruisseau affluent Charvo 0210100	0	19603	SCA LES TROIS PINS	424943770001	1284	ROUTE DE MONGUILHEM LE CLERC	40900	BOURDALAT			
étage 2020	Point de distribution parent	40036	3269	40	HERRANON		BOURDALAT	0.19748786314408949	43.838096316699318	A	493	Adour (Amont (152))	Réseau d'accompagnement	Reserve HERRANON (14500 m³)	40	8 300	2,83	40036	SCA LES TROIS PINS	424943770001	1284	ROUTE DE MONGUILHEM LE CLERC	40900	BOURDALAT	
étage 2020	Point de distribution parent	40037	3130	40	RESEAU		HERRANON	0.19109721462652401	43.83468974109961	A	494	Adour (Amont (152))	Réseau d'accompagnement	SOURCE ET COLLECTIF LARCHE	0	40037	SCA LES TROIS PINS	424943770001	1284	ROUTE DE MONGUILHEM LE CLERC	40900	BOURDALAT			
étage 2020	Point de distribution	29639	3338	40	RESEAU		PUDO-LE-PLAN	0.435972523674688619	43.84754081213278	G	626	Adour (Amont (151))	Réseau de distribution	Reserve COLLECTIF GOULGUEITS	0	29639	SCA LESPINASSE	4000830850001	1887	ROUTE DE VILLENEUVE	40900	PUDO-LE-PLAN			
étage 2020	Point de distribution	29823	35070	40	RESEAU		PUDO-LE-PLAN	0.435966197299588706	43.8473642614198899	G	626	Adour (Amont (151))	Réseau de distribution	Champ captant SAMAGNA	29823	35 000	18,8	29823	SCA LESPINASSE	4000830850001	1887	ROUTE DE VILLENEUVE	40900	PUDO-LE-PLAN	
étage 2020	Point de distribution	29843	35071	40	SAMAGNA		PUDO-LE-PLAN	0.439666427272280299	43.847318499990724	G	795	Adour (Amont (151))	Réseau d'accompagnement	Reserve SAMAGNA (13770 m³)	0	29843	SCA LESPINASSE	4000830850001	1887	ROUTE DE VILLENEUVE	40900	PUDO-LE-PLAN			
étage 2020	Point de distribution fils	2784	PR40.6645.14917.35070	40	SAMAGNA		PUDO-LE-PLAN	0.454816975042540999	43.8476878258331	G	306	Adour (Amont (151))	Nappe d'accompagnement	NAPPE DU MIOCENE (ARMAGNAC)	0	2784	SCA LESPINASSE	4000830850001	1887	ROUTE DE VILLENEUVE	40900	PUDO-LE-PLAN			
étage 2020	Point de distribution fils	2785	PR40.6647.14917.35070	40	SAMAGNA		PUDO-LE-PLAN	0.45023297428208823	43.846675988788618	G	627	Adour (Amont (151))	Nappe d'accompagnement	NAPPE DU MIOCENE (ARMAGNAC)	0	2785	SCA LESPINASSE	4000830850001	1887	ROUTE DE VILLENEUVE	40900	P			

Année	Point de prélèvement	N° point	Nom du point de prélèvement	Dpt	Lieu-dit	Coordonnées X (WGS84)	Coordonnées Y (WGS84)	Section cadastrale	Nom du cadastre	Prénoms (Éléments)	Type de ressource	Nom de ressource	Débit autorisé (m³/h)	Volume (m³)	Surface (ha)	N° de point parent	Raison sociale	SIRET	Adresse préleveur	CP	commune	
étage 2020	Point de prélèvement fils	25285	SPRLE6505 65103937	85	VIC-EN-BIGORRE	0.032942075449393821	43.78754571784032	BM	16	Adour Amont (21)	Cours d'eau	Canal gere par IASA de FLUZET				25284	SCA PEPREAU	801694590001	1924 route de Caixon	64460	AMAYOU	
étage 2020	Point de prélèvement parent	25284	SPRLE6505 65101220	85	VIC-EN-BIGORRE	0.03214555724236019	43.78729045126811	BM	17	Adour Amont (21)	Cours d'eau	Canal gere par IASA de FLUZET		4 320	2,38	25284	SCA PEPREAU	801694590001	1924 route de Caixon	64460	AMAYOU	
étage 2020	Point de distribution	30202	0870	40	REISAU	0.437670110831801929	43.60945711591043			Aire Aval-Adour (3)	Réseau de distribution	Reseau Collectif ASA de PICCORADE	0	0	0	18028	SCA PEPINIERES DU TURSAN	404419270001	900 ROUTE DAMOULIENS	64000	BAILLAS-SUR-IBRAN	
étage 2020	Point de distribution	20203	08740	40	REISAU	0.4575085524440499	43.945057145054919			Mont-de-Marsan-Campagne (148)	Réseau de distribution	Champ captant BOUSQUET				30202	SCA PEPINIERES PLANFOR	3897841330016	950 RTE DE CERRE	40090	CHACQ-ET-PARENTIS	
étage 2020	Point de prélèvement fils	20200	00275	40	BOUSQUET	0.524720344463228	43.940717550667304	AK	510	Mont-de-Marsan-Campagne (148)	Nappe d'accompagnement	NAPPE DU MIOCKENE (HELVETIEN)				15410	SCA PEPINIERES PLANFOR	3897841330016	950 RTE DE CERRE	40090	CHACQ-ET-PARENTIS	
étage 2020	Point de prélèvement fils	28031	00276	40	BOUSQUET	0.52364088425955717	43.943726824860798	AK	513	Mont-de-Marsan-Campagne (148)	Nappe d'accompagnement	NAPPE DU MIOCKENE (HELVETIEN)				15410	SCA PEPINIERES PLANFOR	3897841330016	950 RTE DE CERRE	40090	CHACQ-ET-PARENTIS	
étage 2020	Point de prélèvement fils	28032	00277	40	BOUSQUET	0.52411796001721428	43.946023204293484	AK	521	Mont-de-Marsan-Campagne (148)	Nappe d'accompagnement	NAPPE DU MIOCKENE (HELVETIEN)				15410	SCA PEPINIERES PLANFOR	3897841330016	950 RTE DE CERRE	40090	CHACQ-ET-PARENTIS	
étage 2020	Point de prélèvement fils	28433	09865	40	BOUSQUET	0.52495511237189624	43.946690107617065	AK	509	Mont-de-Marsan-Campagne (148)	Nappe d'accompagnement	NAPPE DU MIOCKENE (HELVETIEN)				15410	SCA PEPINIERES PLANFOR	3897841330016	950 RTE DE CERRE	40090	CHACQ-ET-PARENTIS	
étage 2020	Point de prélèvement parent	15414	00274	40	BOUSQUET	0.52528475607148777	43.947906841977336	AK	546	Mont-de-Marsan-Campagne (148)	Nappe d'accompagnement	NAPPE DU MIOCKENE (HELVETIEN)	191	200 000	15	15414	SCA PEPINIERES PLANFOR	3897841330016	950 RTE DE CERRE	40090	CHACQ-ET-PARENTIS	
étage 2020	Point de prélèvement fils	25988	SPRLE6501 65203051	65	BIOS	0.020649491020125984	43.26412810505986	N	206	Adour Amont (22)	Nappe d'accompagnement	Nappe alluviale de l'Adour hors Isochore				0	25987	SCA PEYRAMALE	9270044100012	2 rue du Herran	65420	BIOS
étage 2020	Point de prélèvement parent	25987	SPRLE6501 65203050	65	BIOS	0.009130545002495686	43.243504012555684	AM	107	Adour Amont (22)	Nappe d'accompagnement	Nappe alluviale de l'Adour hors Isochore	40	16 060	7,97	25987	SCA PEYRAMALE	9270044100012	2 rue du Herran	65420	BIOS	
étage 2020	Point de prélèvement parent	20799	0870	40	PEYRE	0.16588796302134535	43.03564703970583			Aire Aval-Adour (3)	Retenue déconectée	Peyre 23463008				25708	SCA PEYRE	016673790001	Chemin Isoyre	32400	PEYRE	
étage 2020	Point de distribution	19841	20883_2019_790_64_1.02	40	BOULLEHOU/BOULLEHOU-LASQUE	0.129246349227007142	43.5218957929677542			Aire Aval-Adour (3)	Cours d'eau	GABAS REALIMENTE	35	9 000	5	19841	SCA PEYRE	5081156640001	Quartier de PEYRE	63100	BOUTLEHOU/BOULLEHOU-LASQUE	
étage 2020	Point de distribution	18342	0867	40	REISAU	0.4897810588250278	43.71575985951258			Aire Aval-Adour (3)	Réseau de distribution	Reseau Collectif ASA de EYRES-MONCUBE	0			18342	SCA PEYROLITAS	5091678050001	220 CHEMIN DE PEYROLITAS	40050	SARRAZIN	
étage 2020	Point de distribution	3021	02539	40	PORTETIENY	0.502018799064580250	43.9456934389493992			Mont-de-Marsan-Campagne (148)	Réseau de distribution	Champ captant = CIERE PORTETIENY 2				3061	SCA PLANTE	4130649300018	629 ROUTE DU BIGNE	40090	SANT-AVIT	
étage 2020	Point de prélèvement fils	27912	02717	40	PORTETIENY	0.502018916511221420	43.945693708866464	AC	384	Mont-de-Marsan-Campagne (148)	Nappe d'accompagnement	NAPPE DU MIO-PLQ-QUAITERNAE				19609	SCA PLANTE	4130649300018	629 ROUTE DU BIGNE	40090	SANT-AVIT	
étage 2020	Point de prélèvement fils	27913	02718	40	LAGOUEYTE	0.483588898078447845	43.9460113477680941	AC	463	Doize Aval (149)	Nappe d'accompagnement	NAPPE DU MIO-PLQ-QUAITERNAE				1509	SCA PLANTE	4130649300018	629 ROUTE DU BIGNE	40090	SANT-AVIT	
étage 2020	Point de prélèvement fils	27914	02720	40	LAGOUEYTE	0.48154018400677064	43.94668691186848	AC	463	Doize Aval (149)	Nappe d'accompagnement	NAPPE DU MIO-PLQ-QUAITERNAE				1509	SCA PLANTE	4130649300018	629 ROUTE DU BIGNE	40090	SANT-AVIT	
étage 2020	Point de prélèvement fils	27915	02721	40	LAGOUEYTE	0.48103284562928418	43.94668681214447	AC	463	Doize Aval (149)	Nappe d'accompagnement	NAPPE DU MIO-PLQ-QUAITERNAE				1509	SCA PLANTE	4130649300018	629 ROUTE DU BIGNE	40090	SANT-AVIT	
étage 2020	Point de prélèvement fils	27916	02722	40	LAGOUEYTE	0.4797262657037308	43.94526954057308	AC	387	Doize Aval (149)	Nappe d'accompagnement	NAPPE DU MIO-PLQ-QUAITERNAE				1509	SCA PLANTE	4130649300018	629 ROUTE DU BIGNE	40090	SANT-AVIT	
étage 2020	Point de prélèvement fils	28401	09413	40	LAGOUEYTE	0.480723912721782139	43.94526954057308	AC	387	Doize Aval (149)	Nappe d'accompagnement	NAPPE DU MIO-PLQ-QUAITERNAE				1509	SCA PLANTE	4130649300018	629 ROUTE DU BIGNE	40090	SANT-AVIT	
étage 2020	Point de prélèvement fils	28402	09413	40	LAGOUEYTE	0.48103308812204299	43.945418487591799	AC	387	Doize Aval (149)	Nappe d'accompagnement	NAPPE DU MIO-PLQ-QUAITERNAE				1509	SCA PLANTE	4130649300018	629 ROUTE DU BIGNE	40090	SANT-AVIT	
étage 2020	Point de prélèvement fils	28403	09414	40	LAGOUEYTE	0.48199572681107710	43.945694157179094	AC	387	Doize Aval (149)	Nappe d'accompagnement	NAPPE DU MIO-PLQ-QUAITERNAE				1509	SCA PLANTE	4130649300018	629 ROUTE DU BIGNE	40090	SANT-AVIT	
étage 2020	Point de distribution	28687	02538	40	PORTETIENY	0.50241032726119804	43.915546361072001			Mont-de-Marsan-Campagne (148)	Nappe d'accompagnement	NAPPE DU MIO-PLQ-QUAITERNAE				19609	SCA PLANTE	4130649300018	629 ROUTE DU BIGNE	40090	SANT-AVIT	
étage 2020	Point de distribution	29707	04030	40	REISAU	0.480172880466978471	43.94568448313167427			Doize Aval (149)	Réseau de distribution	Champ captant = CIERE LAGOUEYTE				1509	SCA PLANTE	4130649300018	629 ROUTE DU BIGNE	40090	SANT-AVIT	
étage 2020	Point de distribution	15049	02718	40	LAGOUEYTE	0.480086819768065088	43.94552529403537	AC	386	Doize Aval (149)	Nappe d'accompagnement	NAPPE DU MIO-PLQ-QUAITERNAE	220	75 469	21,44	1509	SCA PLANTE	4130649300018	629 ROUTE DU BIGNE	40090	SANT-AVIT	
étage 2020	Point de distribution	19699	0870	40	PORTETIENY	0.50171607490495901	43.937586625046222	AC	384	Mont-de-Marsan-Campagne (148)	Nappe d'accompagnement	NAPPE DU MIO-PLQ-QUAITERNAE	100	97 163	31	19699	SCA PLANTE	4130649300018	629 ROUTE DU BIGNE	40090	SANT-AVIT	
étage 2020	Point de distribution	31161	11301	40	BOURRIOT-PIVOT 2	0.18913718912801328	44.161788461237167	E	209	Doize Aval (149)	Nappe d'accompagnement	NAPPE DU MIO-PLQ-QUAITERNAE				31162	SCA PONCHETTE	4135092570001	HEUJIT LE MOULIN	40200	BOURRIOT-BERGENCE	
étage 2020	Point de distribution	31163	11305	40	PONCHET-PIVOT 3	0.18943429508402874	44.161788461237167	E	206	Doize Aval (149)	Nappe d'accompagnement	NAPPE DU MIO-PLQ-QUAITERNAE				31162	SCA PONCHETTE	4135092570001	HEUJIT LE MOULIN	40200	BOURRIOT-BERGENCE	
étage 2020	Point de distribution	31164	11361	40	PONCHET-PIVOT 3	0.1894968400976198	44.161361811397865	E	637	Doize Aval (149)	Nappe d'accompagnement	NAPPE DU MIO-PLQ-QUAITERNAE				31162	SCA PONCHETTE	4135092570001	HEUJIT LE MOULIN	40200	BOURRIOT-BERGENCE	
étage 2020	Point de distribution	31165	11391	40	PONCHET	0.1901421504389858	44.161788461237167	E	637	Doize Aval (149)	Nappe d'accompagnement	NAPPE DU MIO-PLQ-QUAITERNAE				31162	SCA PONCHETTE	4135092570001	HEUJIT LE MOULIN	40200	BOURRIOT-BERGENCE	
étage 2020	Point de distribution	31166	11411	40	BOURRIOT-BERGENCE	0.1876416892315699	44.161328109696607	E	639	Doize Aval (149)	Nappe d'accompagnement	NAPPE DU MIO-PLQ-QUAITERNAE				31162	SCA PONCHETTE	4135092570001	HEUJIT LE MOULIN	40200	BOURRIOT-BERGENCE	
étage 2020	Point de distribution	31170	11431	40	BOURRIOT-BERGENCE	0.16416560581191389	44.151819282878898	E	490	Doize Aval (149)	Nappe d'accompagnement	NAPPE DU MIO-PLQ-QUAITERNAE				31162	SCA PONCHETTE	4135092570001	HEUJIT LE MOULIN	40200	BOURRIOT-BERGENCE	
étage 2020	Point de distribution	31171	1142	40	BOURRIOT-BERGENCE	0.16378846108492967	44.1511149194264	E	656	Doize Aval (149)	Nappe d'accompagnement	NAPPE DU MIO-PLQ-QUAITERNAE				31168	SCA PONCHETTE	4135092570001	HEUJIT LE MOULIN	40200	BOURRIOT-BERGENCE	
étage 2020	Point de distribution	31172	11431	40	BOURRIOT-BERGENCE	0.16264121832081177	44.151819282878898	E	656	Doize Aval (149)	Nappe d'accompagnement	NAPPE DU MIO-PLQ-QUAITERNAE				31168	SCA PONCHETTE	4135092570001	HEUJIT LE MOULIN	40200	BOURRIOT-BERGENCE	
étage 2020	Point de distribution	31173	11431	40	BOURRIOT-BERGENCE	0.16264121832081177	44.151819282878898	E	656	Doize Aval (149)	Nappe d'accompagnement	NAPPE DU MIO-PLQ-QUAITERNAE				31168	SCA PONCHETTE	4135092570001	HEUJIT LE MOULIN	40200	BOURRIOT-BERGENCE	
étage 2020	Point de distribution	31174	12951	40	BOURRIOT-BERGENCE	0.16239163766619491	44.15140112027781919	E	490	Doize Aval (149)	Nappe d'accompagnement	NAPPE DU MIO-PLQ-QUAITERNAE				31178	SCA PONCHETTE	4135092570001	HEUJIT LE MOULIN	40200	BOURRIOT-BERGENCE	
étage 2020	Point de distribution	31175	1296	40	BOURRIOT-BERGENCE	0.1625253389442982	44.151272768848016	E	490	Doize Aval (149)	Nappe d'accompagnement	NAPPE DU MIO-PLQ-QUAITERNAE	9,55	31178	SCA PONCHETTE	4135092570001	HEUJIT LE MOULIN	40200	BOURRIOT-BERGENCE			
étage 2020	Point de distribution	31178	1144	40	BOURRIOT-BERGENCE	0.16263236109373261	44.151272768848016	E	657	Doize Aval (149)	Nappe d'accompagnement	NAPPE DU MIO-PLQ-QUAITERNAE				31178	SCA PONCHETTE	4135092570001	HEUJIT LE MOULIN	40200	BOURRIOT-BERGENCE	
étage 2020	Point de distribution	31177	1146	40	PIVOT 2	0.16362314978095738	44.153374309308337	E	656	Doize Aval (149)	Nappe d'accompagnement	NAPPE DU MIO-PLQ-QUAITERNAE				31178	SCA PONCHETTE	4135092570001	HEUJIT LE MOULIN	40200	BOURRIOT-BERGENCE	
étage 2020	Point de distribution	31182	1148	40	BOURRIOT-BERGENCE	0.18875628094831734	44.162391759227562	E	639	Doize Aval (149)	Nappe d'accompagnement	NAPPE DU MIO-PLQ-QUAITERNAE	64	50 442	14,33	31162	SCA PONCHETTE	4135092570001	HEUJIT LE MOULIN	40200	BOURRIOT-BERGENCE	
étage 2020	Point de distribution	31167	13471	40	PONCHET	0.1889953475401432	44.162699913243928	E	637	Doize Aval (149)	Nappe d'accompagnement	NAPPE DU MIOCKENE (AQUITAIN)	75	39 136	16,8	31167	SCA PONCHETTE	4135092570001	HEUJIT LE MOULIN	40200	BOURRIOT-BERGENCE	
étage 2020	Point de distribution	31168	136	40	BOURRIOT-BERGENCE	0.163580832514484130	44.152337721596	E	490	Doize Aval (149)	Nappe d'accompagnement	NAPPE DU MIO-PLQ-QUAITERNAE	80	113 098	32,13	31168	SCA PONCHETTE	4135092570001	HEUJIT LE MOULIN	40200	BOURRIOT-BERGENCE	
étage 2020	Point de distribution	31178	1345	40	BOURRIOT-BERGENCE	0.16358198410878966	44.1537187419057773	E	656	Doize Aval (149)	Nappe d'accompagnement	NAPPE DU MIOCKENE (AQUITAIN)	102	126 333	35,99	31178	SCA PONCHETTE	4135092570001	HEUJIT LE MOULIN	40200	BOURRIOT-BERGENCE	
étage 2020																						

Periode	Type de point	N° point	Nom du point de prélèvement	Dpt	Lieu-dit	Commune du point de prélèvement	Coordonnées X (WGS84)	Coordonnées Y (WGS84)	Section cadastrale	Nom du cadastre	Nature de l'élémentaire	Type de ressource	Nom de ressource	Débit autorisé (m³/h)	Volume (m³)	Surface (ha)	N° de point parent	Raison sociale	SIRET	Adresse préleveur	CP	Commune		
étage 2020	Point de prélèvement parent	15523.1085	LAGREUJOL	40	LAGREUJOL	AURICE	45.9130786542888448	43.806634968650582	B	403	Aire Aval-Andon (3)	Nappe souterraine	NAPPE DU MIOCENE (AQUITAINNE)	40	20 500	10	15523	SCCA SODAGRI	3291869510001	BOURG	45000	AURICE		
étage 2020	Point de prélèvement parent	16238.1766	BACQUEURON	40	BACQUEURON	AURICE	45.993911606987451667	43.7989949414410857	C	587	Aire Aval-Andon (3)	Cours d'eau	Ruisseau moult neuf d'Aurel Q215100	25	17 000	10	16238	SCCA SODAGRI	3291869510001	BOURG	45000	AURICE		
étage 2020	Point de prélèvement parent	16239.1766	BACQUEURON	40	BACQUEURON	AURICE	45.99391748812509484	43.818623525764482	A	548	Aire Aval-Andon (3)	Cours d'eau	Rivière Bourc d'Aurel Q2151100	25	6 000	2,8	16239	SCCA SODAGRI	3291869510001	BOURG	45000	AURICE		
étage 2020	Point de prélèvement parent	15303.9977	AULLES	40	AULLES	SCAUPROSSE	45.4861292478149093	43.81232732649063	B	270	Aire Aval-Andon (3)	Nappe d'accompagnement	NAPPE DU MARSAS	6	1 000	0	15303	SCCA SODAGRI	3291869510001	ARRIOUAT	45250	MUGRON		
étage 2020	Point de prélèvement parent	17425.4410	RISEAU	40	RISEAU	SCAUPROSSE	45.7181123389317061	43.7913055782453	B	88	Aire Aval-Andon (3)	Réseaux de distribution	Réseau Collectif COMMUNE DE SOUBROISE	45	2 200	1,04	17425	SCCA SODAGRI	345084470001	ARRIOUAT	45250	MUGRON		
étage 2020	Point de prélèvement parent	17425.4410	RISEAU	40	RISEAU	LAMOTHE	45.66162048729824757	45.66162048729824757	A	75	Aire Aval-Andon (3)	Réseaux de distribution	Réseau Collectif AIA LAMOTHE-CAUNA-AURICE	0	0	0	17425	SCCA SODAGRI	345084470001	ARRIOUAT	45250	MUGRON		
étage 2020	Point de prélèvement parent	17747.5133	AULLES	40	AULLES	SCAUPROSSE	45.68792192272781516	43.8119693905375783	B	89	Aire Aval-Andon (3)	Cours d'eau	Ruisseau du Moulin de Bordes Q204500	7	8 000	3,93	17747	SCCA SODAGRI	345084470001	ARRIOUAT	45250	MUGRON		
étage 2020	Point de prélèvement parent	17747.5133	AULLES	40	AULLES	SCAUPROSSE	45.68878425450497	43.81160140582007	B	88	Aire Aval-Andon (3)	Réseaux de distribution	Réseau Collectif COMMUNE DE SOUBROISE	45	2 200	1,04	17747	SCCA SODAGRI	345084470001	ARRIOUAT	45250	MUGRON		
étage 2020	Point de prélèvement parent	17749.5318	CANTICOUX	40	CANTICOUX	MUGRON	45.4966952348289187	43.7460458519751976	AH	39	Loais (147)	Réseaux de distribution	Réseau Collectif AIA CANTICOUX Q210000 m	40	12 000	9,4	17749	SCCA SODAGRI	345084470001	ARRIOUAT	45250	MUGRON		
étage 2020	Point de prélèvement parent	18686.3795	CANTICOUX	40	CANTICOUX	MUGRON	45.7497348281703958	43.7468853763431706	AH	39	Loais (147)	Cours d'eau	Ruisseau de Caou Q207050	4	5 100	3,4	18686	SCCA SODAGRI	345084470001	ARRIOUAT	45250	MUGRON		
étage 2020	Point de prélèvement parent	30713.329PL	SORBETS	40	SORBETS	SORBETS	45.0037808259994291983	43.7108129280701903	B	144186	Mdour Aman (152)	Réseaux de distribution	A Casque 32437003	40	25 000	4,0	30713	SCCA SOUPETTE	3387195990010	SOUPETTE	45210	SORBETS		
étage 2020	Point de prélèvement parent	30714.329PL	SORBETS	40	SORBETS	SORBETS	45.014181253844969030	43.714411788927273	B	144186	Mdour Aman (152)	Réseaux de distribution	Boutresse 32471001	40	20 000	4,0	30714	SCCA SOUPETTE	3387195990010	SOUPETTE	45210	SORBETS		
étage 2020	Point de prélèvement parent	30716.329PL	SORBETS	40	SORBETS	SORBETS	45.0032943499245600275	43.712727632102930	B	144186	Mdour Aman (152)	Cours d'eau	MIDOUR AMONT REALIMENTE	36	24 000	16,60	30716	SCCA SOUPETTE	3387195990010	SOUPETTE	45210	SORBETS		
étage 2020	Point de distribution	31298.8672	RISEAU	40	RISEAU	BROCAS	45.60791721330674068	44.01967964534896	B	886	Mdour-de-Marsan-Campagne (148)	Réseaux de distribution	Champ captant BROCAS	31	31 200	SCCA SUPIPI	4019481700010	RISS ROUTE DU PIN FRANC	4019481700010	RISS ROUTE DU PIN FRANC	45000	SANT-GENT		
étage 2020	Point de distribution	19458.4156	TAVILLON	40	TAVILLON	HONTANX	45.27625297911715036	43.8992978163151	A	74	Mdour Aval (151)	Nappe d'accompagnement	NAPPE DU MIOCENE (ARMAGNAC)	0	18902	SCCA SUPIPI	4019481700010	RISS ROUTE DU PIN FRANC	4019481700010	RISS ROUTE DU PIN FRANC	45000	SANT-GENT		
étage 2020	Point de distribution	31297.8162	MELIEU DES CHAMPS	40	MELIEU DES CHAMPS	BROCAS	45.70779426752727251	44.0418973347275219	B	886	Mdour-de-Marsan-Campagne (148)	Nappe d'accompagnement	NAPPE DU MIOCENE	0	31298	SCCA SUPIPI	4019481700010	RISS ROUTE DU PIN FRANC	4019481700010	RISS ROUTE DU PIN FRANC	45000	SANT-GENT		
étage 2020	Point de distribution	17495.3639	BERDOUILLET	40	BERDOUILLET	HONTANX	45.27640957681519168	43.834046487191688	B	47	Mdour Aval (151)	Cours d'eau	Riviere BERDOUILLET Q21-0400	15	15 030	10,02	17495	SCCA SUPIPI	4019481700010	RISS ROUTE DU PIN FRANC	4019481700010	RISS ROUTE DU PIN FRANC	45000	SANT-GENT
étage 2020	Point de distribution	18992.8934	DURE	40	DURE	SAINT-GENT	45.2782450274044858	43.838504069539825	C	79	Mdour Aval (151)	Nappe d'accompagnement	NAPPE DU MIOCENE (ARMAGNAC)	225	20 144	112,88	18992	SCCA SUPIPI	4019481700010	RISS ROUTE DU PIN FRANC	4019481700010	RISS ROUTE DU PIN FRANC	45000	SANT-GENT
étage 2020	Point de distribution	31295.8164	LE TUCO	40	LE TUCO	BROCAS	45.50718074866171234	44.0414313617376049	B	2271	Mdour (148)	Nappe d'accompagnement	NAPPE DU MIOCENE	14	150	44,6	31295	SCCA SUPIPI	4019481700010	RISS ROUTE DU PIN FRANC	4019481700010	RISS ROUTE DU PIN FRANC	45000	SANT-GENT
étage 2020	Point de distribution	43233.2021	LAPOSTOLLE	40	LAPOSTOLLE	CRANVICERES	45.029771319353599475	43.724231960701326	C	150	Doize Aman (150)	Cours d'eau	DOIZE REALIMENTE	25	17 000	11,8	43233	SCCA TARTAS DUFOUR JEGIN	3150988300010	COMOM	32110	CRANVICERES		
étage 2020	Point de distribution	19803.8172	LAPOSTOLLE	40	LAPOSTOLLE	MONASSUT-AUDRACQ	45.187616319972321771	43.43138613297814915	B	10	Doize Aman (150)	Cours d'eau	LES DE GARLIN REALIMENTE	78	2 700	2,25	19803	SCCA TARTAS DUFOUR JEGIN	3150988300010	COMOM	32110	CRANVICERES		
étage 2020	Point de distribution	19804.8103	LAPOSTOLLE	40	LAPOSTOLLE	MONASSUT-AUDRACQ	45.1883333598396049	43.424130631825944	B	10	Doize Aman (150)	Cours d'eau	LES DE GARLIN REALIMENTE	50	21 600	12	19804	SCCA TARTAS DUFOUR JEGIN	3150988300010	COMOM	32110	CRANVICERES		
étage 2020	Point de distribution	21522.329PL	LAPOSTOLLE	40	LAPOSTOLLE	MONASSUT-AUDRACQ	45.1944849736030931	43.412136820206309	B	10	Doize Aman (150)	Réseaux de distribution	TISNE ROBERT 1 200	50	12 000	12	21522	SCCA TARTAS DUFOUR JEGIN	3150988300010	COMOM	32110	CRANVICERES		
étage 2020	Point de distribution	21522.329PL	LAPOSTOLLE	40	LAPOSTOLLE	MONASSUT-AUDRACQ	45.19834913550845719	43.409115662270734	B	10	Doize Aman (150)	Réseaux de distribution	TISNE ROBERT 2 200	50	15 000	15	21522	SCCA TARTAS DUFOUR JEGIN	3150988300010	COMOM	32110	CRANVICERES		
étage 2020	Point de distribution	18884.2000	LAPOSTOLLE	40	LAPOSTOLLE	MONASSUT-AUDRACQ	45.1884200000000000	43.4312579191000000	FP	23	Doize Aman (150)	Cours d'eau	Riviere TISNE ROBERT Q21000 m	50	32 000	24	18884	SCCA TARTAS DUFOUR JEGIN	3150988300010	COMOM	32110	CRANVICERES		
étage 2020	Point de distribution	17161.3589	TAMBLIET	40	TAMBLIET	SAMADET	45.4625860296736531	43.61690394427293	FP	23	Aire Aval-Andon (3)	Sources	SOURCE ET RUSSELLEMENT	0	0	0	17161	SCCA TOULOU	4019136310010	ALLEE DE MORO	40800	SANT-AGNET		
étage 2020	Point de distribution	18283.6272	RESEAU	40	RESEAU	LARHIE	45.2891666448327451	43.62852845470508	C	46	Aire Aval-Andon (3)	Réseaux de distribution	Réseau Collectif AIA DE SAINT-AGNET	0	0	0	18283	SCCA TOULOU	4019136310010	ALLEE DE MORO	40800	SANT-AGNET		
étage 2020	Point de distribution	18284.5047	RESEAU	40	RESEAU	AIRE-SUR-L'ADOUR	45.25885847034116271	43.713696722729995	C	46	Aire Aval-Andon (3)	Réseaux de distribution	Réseau Collectif TROSSIN	0	0	0	18284	SCCA TOULOU	4019136310010	ALLEE DE MORO	40800	SANT-AGNET		
étage 2020	Point de distribution	30713.329PL	SEIGOS	40	SEIGOS	SEIGOS	45.253799780613234	43.638832562610168	WD	32	Lées (146)	Réseaux de distribution	erubut 32424007	15	15 000	7,89	30713	SCCA TOULOU	4019136310010	ALLEE DE MORO	40800	SANT-AGNET		
étage 2020	Point de distribution	29707.8600	LANNUX	40	LANNUX	LANNUX	45.23748911048581234	43.646572911650178	B	11	Lées (146)	Cours d'eau	LES DE GARLIN REALIMENTE	79	27 000	15	29707	SCCA TOULOU	4019136310010	ALLEE DE MORO	40800	SANT-AGNET		
étage 2020	Point de distribution	15907.2985	LAUNYON	40	LAUNYON	LAUNYON	45.08730819928319798	43.61690394427293	WC	9	Lées (146)	Cours d'eau	LES DE GARLIN REALIMENTE	78	2 700	2,25	15907	SCCA TOULOU	4019136310010	ALLEE DE MORO	40800	SANT-AGNET		
étage 2020	Point de distribution	15909.5987	POUILLOU	40	POUILLOU	POUILLOU	45.0694904883400006	43.6243180631825944	AK	113	Lays (142)	Cours d'eau	Riviere POUILY	78	5 700	4,75	15909	SCCA TOULOU	4019136310010	ALLEE DE MORO	40800	SANT-AGNET		
étage 2020	Point de distribution	15970.2888	LE CHATEAU	40	LE CHATEAU	POUILLOU	45.0920007194600602	43.6104357168659789	AK	111	Lays (142)	Cours d'eau	Riviere JOUANDES	78	4 400	2	15970	SCCA TOULOU	4019136310010	ALLEE DE MORO	40800	SANT-AGNET		
étage 2020	Point de distribution	15971.5289	LE B. HILLIE	40	LE B. HILLIE	POUILLOU	45.07656084372180229	43.5748781094627216	AM	253	Lays (142)	Cours d'eau	Riviere MOULIN DE LARRAS	78	3 400	3	15971	SCCA TOULOU	4019136310010	ALLEE DE MORO	40800	SANT-AGNET		
étage 2020	Point de distribution	17907.5962	MOULIN DOURGIL	40	MOULIN DOURGIL	POUILLOU	45.0901199058613221706	43.6160712923227206	AH	87	Lays (142)	Cours d'eau	Riviere JAYS	78	22 548	18,79	17907	SCCA TOULOU	4019136310010	ALLEE DE MORO	40800	SANT-AGNET		
étage 2020	Point de distribution	28071.5470	RESEAU	40	RESEAU	BENOJET	45.507001137160816628	43.820766035452248	B	461	Aire Aval-Andon (3)	Réseaux de distribution	Champ captant CHINOY	0	29812	SCCA VALLEE DE L'ADOUR	3284751500010	798	CHIMIN DE LAOIGA - CHINOY	40280	BENOJET			
étage 2020	Point de distribution	28071.5470	RESEAU	40	RESEAU	BENOJET	45.509101057605478968	43.7817369545029	F	461	Aire Aval-Andon (3)	Nappe d'accompagnement	NAPPE ALLIVALE DES TERRASSES RECENTES	0	14155	SCCA VALLEE DE L'ADOUR	3284751500010	798	CHIMIN DE LAOIGA - CHINOY	40280	BENOJET			
étage 2020	Point de distribution	14153.811	CHINOY	40	CHINOY	BENOJET	45.50911805672086234	43.77711537300661	F	461	Aire Aval-Andon (3)	Nappe d'accompagnement	NAPPE ALLIVALE DES TERRASSES RECENTES	30	27 000	15	14153	SCCA VALLEE DE L'ADOUR	3284751500010	798	CHIMIN DE LAOIGA - CHINOY	40280	BENOJET	
étage 2020	Point de distribution	19715.4005	LA CAPE	40	LA CAPE	SANT-AMAUZUR-SUR-L'ADOUR	45.43133997160711111	43.7852212849000000	FP	23	Aire Aval-Andon (3)	Nappe d'accompagnement	Riviere Fontaine ne CAGC entre ARIET / ADOUR	30	22 200	18,2	19715	SCCA VALLEE DE L'ADOUR	3284751500010	798	CHIMIN DE LAOIGA - CHINOY	40280	BENOJET	
étage 2020	Point de distribution	19715.4005	LA CAPE	40	LA CAPE	SANT-AMAUZUR-SUR-L'ADOUR	45.43133997160711111	43.7852212849000000	FP	23	Aire Aval-Andon (3)	Nappe d'accompagnement	Riviere Fontaine ne CAGC entre ARIET / ADOUR	30	22 200	18,2	19715	SCCA VALLEE DE L'ADOUR	3284751500010	798	CHIMIN DE LAOIGA - CHINOY	40280	BENOJET	
étage 2020	Point de distribution	32243.32243	MAULIEU-D'ARMAGNAC	40	MAULIEU-D'ARMAGNAC	MAULIEU-D'ARMAGNAC	45.12501479645246474	43.9110110719027993	B	150	Doize Aman (150)	Réseaux de distribution	Barraque 32243023	24	24 000	12,63	32243	SCCA VIGNOBLES BERNARD	4386280180010	Domaine de Papille	32240	MAULIEU-D'ARMAGNAC		
étage 2020	Point de distribution	32243.32243	MAULIEU-D'ARMAGNAC	40	MAULIEU-D'ARMAGNAC	MAULIEU-D'ARMAGNAC	45.1190895419971511963	43.9144																

Periode	Type de point	N°point	Nom du point de prélevement	Dpt	Lieu-dit	Commune du point de prélevement	Coordonnées X (WGS84)	Coordonnées Y (WGS84)	Section cadastrale	Nom du propriétaire	Prénoms (élémentaire)	Type de ressource	Nom de ressource	Débit autorisé (m³/h)	Volume (m³)	Surface (ha)	N° de point parent	Raison sociale	SIRET	Adresse préleveur	CP	commune
étage 2020	Point de prélevement fils	260689SRPL6713	65102426	65		ORSIBELILLE	01018252964103344	432850696844082	C	372	Adour (Auron 221)	Cours d'eau	Le Souy				2608	SENSSEVER MARTINE	41914820000019	avenue Jean Moulin	65490	ORSIBELILLE
étage 2020	Point de prélevement parent	260681SRPL6713	65101728	65		ORSIBELILLE	010260284158857610	432757251578450	A	206	Adour (Auron 221)	Cours d'eau	Le Souy	47	18 277	1047	2608	SENSSEVER MARTINE	41914820000019	avenue Jean Moulin	65490	ORSIBELILLE
étage 2020	Point de prélevement parent	260684SRPL6713	65102427	65		ORSIBELILLE	010486207994707127	432747297994707127	E	123	Adour (Auron 221)	Cours d'eau	Kébré	47	9 474	522	2608	SENSSEVER MARTINE	41914820000019	avenue Jean Moulin	65490	ORSIBELILLE
étage 2020	Point de prélevement parent	260677SRPL6713	65102534	65		ORSIBELILLE	010432155122491113	4328516990631164	E	230	Adour (Auron 221)	Cours d'eau	Canal Iébez-Souy	47	1 779	098	2608	SENSSEVER MARTINE	41914820000019	avenue Jean Moulin	65490	ORSIBELILLE
étage 2020	Point de prélevement parent	260688SRPL6714	65100766	65		LESCURRY	01402818305034142	4333441922759068	D	125	Adour (Auron 221)	Cours d'eau	Système Aleric	40	9 418	554	26688	SENSSEVER JEAN MARC	31801571000013	17 rue de Lapeyre	65140	LESCURRY
étage 2020	Point de prélevement parent	160721268	65100766	65	SAUBA	HULGAS	1-0965286128911358	43437835488967268	AV	82	Lays (142)	Cours d'eau	Riviere Bassecq	60	24 000	20	16027	ESSEUX THIERRY	42021319400001	257 ROUTE DE TYROSSE MAISON GRAND	43000	SANT-LON-LES-MINNES
étage 2020	Point de prélevement parent	1942741339	65100766	65	GRAND CAZAVANE	SANT-LON-LES-MINNES	1-1464789874773702	4346008016751152	AD	37	St Vincent-Gaves (155)	Réseau de distribution	Reservoir GRAND CAZAVANE (7418 m³)	0	19427	ESSEUX THIERRY	42021319400001	257 ROUTE DE TYROSSE MAISON GRAND	43000	SANT-LON-LES-MINNES		
étage 2020	Point de prélevement parent	1962842366	65100766	65	BORNE D	SANT-LON-LES-MINNES	1-1463987908104387339	4346008016751152	AD	37	St Vincent-Gaves (155)	Réseau de distribution	Reservoir Collectif ASA DE SAINT-LON-LES-MINNES	0	19428	ESSEUX THIERRY	42021319400001	257 ROUTE DE TYROSSE MAISON GRAND	43000	SANT-LON-LES-MINNES		
étage 2020	Point de prélevement parent	260914SRPL6716	65104571	65		BORGUES	010702675497728094	4310797976594591	F	70	Adour (Auron 221)	Cours d'eau	Canal gers FASL de la Cour	0	1 214	067	26091	STETAUX RAYMOND JEAN	49394400100017	14 rue Bellevue	65310	BOURGUES
étage 2020	Point de prélevement parent	1861417525	65104571	65	SANT MICHEL	JONTANX	012514078181819908	433808941314814961	F	125	Adour (Aval 151)	Réseau de distribution	Reservoir SAINT-MICHEL (250000 m³)	0	18614	009	18614	STETAUX RAYMOND JEAN	25400194100019	400 ROUTE DU RAGAN	43000	PUJOL-LE-PLAN
étage 2020	Point de prélevement parent	1861317522	65104571	65	SANT MICHEL	JONTANX	012482767052793715	43380361724682195	F	162	Adour (Aval 151)	Cours d'eau	Ruisseau de Saint-Michel affluent Ludson Q2117000	0	18613	009	18613	STETAUX RAYMOND JEAN	25400194100019	400 ROUTE DU RAGAN	43000	PUJOL-LE-PLAN
étage 2020	Point de prélevement parent	260664SRPL6716	65104571	65		LIZAN	0123861396266301301	433123619678463167	F	162	Adour (Aval 151)	Cours d'eau	Ruisseau de Saint-Michel affluent Ludson Q2117000	0	18613	009	18613	STETAUX RAYMOND JEAN	25400194100019	400 ROUTE DU RAGAN	43000	PUJOL-LE-PLAN
étage 2020	Point de prélevement parent	186073867	65104571	65		LIZAN	012986028610170383	43381876517925231	C	19	Adour (Aval 151)	Réseau de distribution	Reservoir SAINT-GEN (250000 m³)	0	18607	008	18607	STETAUX RAYMOND JEAN	25400194100019	400 ROUTE DU RAGAN	43000	PUJOL-LE-PLAN
étage 2020	Point de prélevement parent	1901019588	65104571	65		LIZAN	01297106328106811365	433818850781166226	C	30	Adour (Aval 151)	Cours d'eau	Rivier Ludson	0	19010	008	19010	STETAUX RAYMOND JEAN	25400194100019	400 ROUTE DU RAGAN	43000	PUJOL-LE-PLAN
étage 2020	Point de prélevement parent	21276SRPL704	14657	64	ANOS	SANT-ARMOU	0129494189991745997	43014358109531265	C	592	Lays (142)	Réseau de distribution	Saint-Arroum_357	500	505 000	335	21276	DE SAINT-ARMOU	25640056000023	MAIRIE	64160	SANT-ARMOU
étage 2020	Point de prélevement parent	21276SRPL709	14680	64		SANT-ARMOU	0116091860917157440	432218610917157440	C	140	Adour (Aval 151)	Cours d'eau	ARREICAC VALLEE REALIMENTE	0	19828	006	19828	VALLEE DES LAYS	25640060000023	MAIRIE	64160	SANT-ARMOU
étage 2020	Point de prélevement parent	198281541	2019 797 64 1 011	64		GAYON	011601401951408545	4349912523263172	L	146	Lays (146)	Cours d'eau	LES DES LEMBEY REALIMENTE	878	651 600	362	19828	VALLEE DES LAYS	25640060000023	MAIRIE	64130	MONT-DISSE
étage 2020	Point de prélevement parent	198290851	2019 797 64 1 011	64		SANT-JEAN-POUDGE	0116925230010792781	435230005846605735	L	146	Lays (146)	Cours d'eau	LES DES LEMBEY REALIMENTE	678	579 360	322	19828	VALLEE DES LAYS	25640060000023	MAIRIE	64130	MONT-DISSE
étage 2020	Point de prélevement parent	21278SRPL709	14680	64		CADILLON	01480926674944653	435177080316411133	L	146	Lays (146)	Cours d'eau	Le Lays et ses affluents	200	138 600	177	21278	VALLEE DES LAYS	25640060000023	MAIRIE	64130	MONT-DISSE
étage 2020	Point de prélevement parent	21278SRPL709	14680	64		KONCHEZ-DE-BEARN	011626395684321168	43573210974388328	L	146	Lays (146)	Cours d'eau	Le Lays et ses affluents	250	163 800	01	21278	VALLEE DES LAYS	25640060000023	MAIRIE	64130	MONT-DISSE
étage 2020	Point de prélevement parent	21280SRPL709	14681	64		DRUSSE	0117024141310895471	43588774977693474	L	146	Lays (146)	Cours d'eau	Le Lays et ses affluents	560	426 600	237	21280	VALLEE DES LAYS	25640060000023	MAIRIE	64130	MONT-DISSE
étage 2020	Point de prélevement parent	21281SRPL709	14681	64		DRUSSE	0117024141310895471	43588774977693474	L	146	Lays (146)	Cours d'eau	Le Lays et ses affluents	230	125 800	125	21281	VALLEE DES LAYS	25640060000023	MAIRIE	64130	MONT-DISSE
étage 2020	Point de prélevement parent	21283SRPL709	2986	64		MONT-DISSE	01480958064446151	43518930572093474	L	146	Lays (146)	Cours d'eau	LARCIS TRAILLEMENT ASA DE LA VALLEE DU LARCIS	205	149 500	83,25	21283	VALLEE DES LAYS	25640060000023	MAIRIE	64130	MONT-DISSE
étage 2020	Point de prélevement parent	160721268	65100766	65		SANT-LON-LES-MINNES	011603198442756884	43437835488967268	A	316	Adour (Auron 221)	Cours d'eau	Riviere Bassecq	40	2 400	2	16027	ESSEUX THIERRY	42021319400001	257 ROUTE DE TYROSSE MAISON GRAND	43000	SANT-LON-LES-MINNES
étage 2020	Point de prélevement parent	1579912417	65100766	65		LE MOULIN DE LA TOURELLE	1-0914087106941263	43452808097214549	F	675	Lays (142)	Cours d'eau	Riviere Bassecq	30	4 800	4	15799	SIBIRCHICOT MARIE THERESE	41911172300012	MOULIN DE LA TOURELLE	64100	HEUGAS
étage 2020	Point de prélevement fils	260697SRPL6717	65104771	65		ORLÈX	01009393510180262	43278075908686194	B	703	Adour (Auron 221)	Cours d'eau	Système Aleric	0	2 609	009	26096	SECRE YANNICK	48028546700016	30 chemins de Lander	65800	ORLÈX
étage 2020	Point de prélevement parent	260696SRPL6717	65104539	65		ORLÈX	01094007466205215	4337872589089668	B	703	Adour (Auron 221)	Cours d'eau	Système Aleric	112	49 459	27,25	26096	SECRE YANNICK	48028546700016	30 chemins de Lander	65800	ORLÈX
étage 2020	Point de prélevement parent	260968SRPL6717	65200142	65		ORLÈX	0110358103981077464	43290298617293889	A	22	Adour (Auron 221)	Naappe d'accompagnement	Nappe alluviale de l'Adour hors Isochone	60	7 525	15	26098	SECRE YANNICK	48028546700016	30 chemins de Lander	65800	ORLÈX
étage 2020	Point de prélevement parent	144675805	65104539	65		LACOMERE	011303580500976939	433661503567088766	A	189	Adour (Auron 221)	Naappe d'accompagnement	NAPPE DU MIO-PLIO-QUATERNAIRE	200	5 474	1,83	14467	SENON ARBELLES ALAIN	83796490700014	305 RUE DE BRUCHOCHA	40900	ALLIQUE
étage 2020	Point de prélevement parent	153489049	65104539	65		BESCAS	01097440154181446	433748481473400934	F	235	Adour (Auron 221)	Naappe d'accompagnement	NAPPE ALLUVIALE DES TERRASSES RECENTES	25	1 056	0,6	15348	LIBERT ALBERT	41497829000013	305 RUE DE BRUCHOCHA	40900	THEYSSIE
étage 2020	Point de prélevement parent	153489049	65104539	65		LE BRAOU	01097440154181446	433748481473400934	F	235	Adour (Auron 221)	Naappe d'accompagnement	NAPPE ALLUVIALE DES TERRASSES RECENTES	25	3 588	1,2	15348	LIBERT ALBERT	41497829000013	305 RUE DE BRUCHOCHA	40900	THEYSSIE
étage 2020	Point de prélevement parent	153575969	65104539	65		LE TACHIE	01097440154181446	433748481473400934	F	235	Adour (Auron 221)	Naappe d'accompagnement	NAPPE ALLUVIALE DES TERRASSES RECENTES	25	3 500	2	15357	LIBERT ALBERT	41497829000013	305 RUE DE BRUCHOCHA	40900	THEYSSIE
étage 2020	Point de prélevement parent	153581966	65104539	65		LE TACHIE	01097440154181446	433748481473400934	F	235	Adour (Auron 221)	Naappe d'accompagnement	NAPPE ALLUVIALE DES TERRASSES RECENTES	25	3 500	2	15358	LIBERT ALBERT	41497829000013	305 RUE DE BRUCHOCHA	40900	THEYSSIE
étage 2020	Point de prélevement parent	153581966	65104539	65		LE TACHIE	01097440154181446	433748481473400934	F	235	Adour (Auron 221)	Naappe d'accompagnement	NAPPE ALLUVIALE DES TERRASSES RECENTES	25	3 500	2	15358	LIBERT ALBERT	41497829000013	305 RUE DE BRUCHOCHA	40900	THEYSSIE
étage 2020	Point de prélevement parent	1871117843	65104539	65		LAILLET	010963489694182907	43375924068494857	A	272	Adour (Auron 221)	Source	SOURIC ET RUISSELLEMENT	900	0,6	0,6	18711	LIBERT ALBERT	41497829000013	305 RUE DE BRUCHOCHA	40900	THEYSSIE
étage 2020	Point de prélevement fils	261006SRPL6719	65200139	65		SARRIAC-BIGORRE	011215375119829371	43380730994867788	PD	15	Adour (Auron 221)	Naappe d'accompagnement	Nappe alluviale de l'Adour hors Isochone	0	2699	0,001	26100	SIMON ISABELLE	32688123200028	21 rue des Ecoles	65500	SARROUY
étage 2020	Point de prélevement parent	260997SRPL6719	65200138	65		SARRIAC-BIGORRE	0112245740796183027	43384027841938027	PD	35	Adour (Auron 221)	Naappe d'accompagnement	Nappe alluviale de l'Adour hors Isochone	0	22 165	11	26099	SIMON ISABELLE	32688123200028	21 rue des Ecoles	65500	SARROUY
étage 2020	Point de prélevement parent	261006SRPL6719	65200139	65		ERLEBAU-D'ARMAGNAC	01195298102632792084	4337965408132792084	PD	35	Adour (Auron 221)	Naappe d'accompagnement	Nappe alluviale de l'Adour hors Isochone	0	22 165	11	26100	SIMON ISABELLE	32688123200028	21 rue des Ecoles	65500	SARROUY
étage 2020	Point de prélevement parent	171213524	65100766	65		REISEAU	1-2552189650192008	43521146146696969	C	15	St Vincent-Gaves (155)	Réseau de distribution	Reservoir Collectif DE SAINT JEAN DE MARSACQ	0	17121	000	17121	SOCIETE DU HARAS DE SAINT JEAN DE MARSACQ	78467274500002	ROUTE DE BARAT CHEZ Maria De La Soladot	64100	BAZONNE
étage 2020	Point de prélevement parent	182543693	65100766	65		REISEAU	0131852812655480073	43720290977445346	C	15	Aire Aval-Auron (3)	Réseau de distribution	Reservoir Collectif ASA DE DUHORT-BACHEN	0	18254	000	18254	SOCIETE FERMIERE GUIRARD	30792048000003	BOULEVARD VILLE LE PLACT DE 1	64100	BAZONNE
étage 2020	Point de prélevement fils	294274044	65100766	65		2 FACADE SW	013071282924214073	437570376993291248	A	343	Aire Aval-Auron (3)	Naappe d'accompagnement	NAPPE ALLUVIALE DES TERRASSES RECENTES	0	19226	0,00	29427	DE CASTANET USIN DE BORDIERES	32548582920001	259 ROUTE DE CASTANET USIN DE BORDIERES	40230	LEZ-AMENSANS
étage 2020	Point de prélevement parent	1922840405	65100766	65		BORDIERES-ET-LAMENSANS	013012457410690999	4371														

Periode	Type de point	N°point	Nom du point de prélevement	Dpt	Lieu-dit	Commune du point de prélevement	Coordonnées X (WGS84)	Coordonnées Y (WGS84)	Section cadastrale	Nombres cadastraux	Périmètre (élémentaire)	Type de ressource	Nom de ressource	Débit autorisé (m³/s)	Volume (m³)	Surface (ha)	N° de point parent	Raison sociale	SIRET	Adresse préleveur	CP	commune
étage 2020	Point de prélevement parent	36069	RS9PL 65.100102	65		MOMERIS	0.078197409123814943	43.1700491782511499	A	93	Adour (Auron) (221)	Cours d'eau	Canal gere par l'ASA de la Geste	7	2 660	4	36069	TAPIE ERIC	49754832000295	25 rue de la planière	63360	MOMERIS
étage 2020	Point de prélevement parent	36091	RS9PL 65.100103	65		MOMERIS	0.074201588418054465	43.170057041010777	A	109	Adour (Auron) (221)	Cours d'eau	ADOUR CANAL ET SES AFFLUENTS	7	2 260	4	36091	TAPIE ERIC	49754832000295	25 rue de la planière	63360	MOMERIS
étage 2020	Point de prélevement parent	42748	RS9PL 65.0909	65		VEIC-EN-BIGORRE	0.046066743122499032	43.37160421992378	E	142	Adour (Auron) (221)	Cours d'eau	Canal gere par l'ASA de LIZIER	40	22 971	11,4	42748	TAPIE JULIE	44887404000014	1 Cami des Arnautes	65050	SAINTE-LEZIE
étage 2020	Point de prélevement parent	40456	RS9PL 65.0909	65		SAINTE-LEZIE	0.044561113118166445	43.37270069940086	ZH	10	Adour (Auron) (221)	Nappe d'accompagnement	ANNA ACCOMPAGNEMENT ISOLCHRONÉ 90	40	6 770	3,36	40456	TAPIE JULIE	44887404000014	1 Cami des Arnautes	65050	SAINTE-LEZIE
étage 2020	Point de prélevement parent	42750	RS9PL 65.0909	65		VEIC-EN-BIGORRE	0.048072327602287012	43.368878391348209	AZ	22	Adour (Auron) (221)	Cours d'eau	L'ichez	40	13 104	7,22	42750	TAPIE JULIE	44887404000014	1 Cami des Arnautes	65050	SAINTE-LEZIE
étage 2020	Point de prélevement parent	42751	RS9PL 65.0909	65		VEIC-EN-BIGORRE	0.042758687987858068	43.368878391348209	AZ	14	Adour (Auron) (221)	Cours d'eau	Canal gere par l'ASA de FUZIERE	40	1 252	0,69	42751	TAPIE JULIE	44887404000014	1 Cami des Arnautes	65050	SAINTE-LEZIE
étage 2020	Point de prélevement parent	26113	RS9PL 65.726	65		BERNAC-DEBAT	0.041360249724984066	43.113241870054409	A	16	Adour (Auron) (221)	Cours d'eau	Canal gere par l'ASA de FUZIERE	40	2 912	1,4	26113	TAPIE PATRICE	3906295600014	1 rue d'Arbanc	65360	BERNAC-DEBAT
étage 2020	Point de prélevement fils	26113	RS9PL 65.726	65		BERNAC-DEBAT	0.110298891686566256	43.179898897649253	A	526	Adour (Auron) (221)	Cours d'eau	Système Alaric	40	2 612	1,3	26113	TAPIE PATRICE	3906295600014	1 rue d'Arbanc	65360	BERNAC-DEBAT
étage 2020	Point de prélevement parent	26129	RS9PL 65.726	65		BERNAC-DEBAT	0.118230893717766114	43.1441641789391506	C	338	Adour (Auron) (221)	Cours d'eau	Système Alaric	50	5 354	2,95	26129	TAPIE PATRICE	3906295600014	1 rue d'Arbanc	65360	BERNAC-DEBAT
étage 2020	Point de prélevement parent	19208	RS9PL 65.726	65		CRIBANE	0.025127467424512482	43.874028767068189	A	345	Midouze Aval (151)	Cours d'eau	Riviere Gauche (du Midouze)	40	10 260	6,84	19208	TARBI GILLES	40412516100018	CRIBANE	40190	PEROUZE
étage 2020	Point de prélevement parent	18457	RS9PL 65.726	65		REISEAU	0.026384904213274245	43.874028767068189	A	142	Midouze Aval (151)	Cours d'eau	Reseau Collectif MAIRIE/HAN	40	10 260	6,84	18457	TARBI GILLES	40412516100018	CRIBANE	40190	PEROUZE
étage 2020	Point de prélevement parent	18457	RS9PL 65.726	65		REISEAU	0.026384904213274245	43.874028767068189	A	142	Midouze Aval (151)	Cours d'eau	Reseau Collectif MAIRIE/HAN	40	10 260	6,84	18457	TARBI GILLES	40412516100018	CRIBANE	40190	PEROUZE
étage 2020	Point de prélevement parent	18457	RS9PL 65.726	65		REISEAU	0.026384904213274245	43.874028767068189	A	142	Midouze Aval (151)	Cours d'eau	Reseau Collectif MAIRIE/HAN	40	10 260	6,84	18457	TARBI GILLES	40412516100018	CRIBANE	40190	PEROUZE
étage 2020	Point de prélevement parent	18457	RS9PL 65.726	65		REISEAU	0.026384904213274245	43.874028767068189	A	142	Midouze Aval (151)	Cours d'eau	Reseau Collectif MAIRIE/HAN	40	10 260	6,84	18457	TARBI GILLES	40412516100018	CRIBANE	40190	PEROUZE
étage 2020	Point de prélevement parent	18457	RS9PL 65.726	65		REISEAU	0.026384904213274245	43.874028767068189	A	142	Midouze Aval (151)	Cours d'eau	Reseau Collectif MAIRIE/HAN	40	10 260	6,84	18457	TARBI GILLES	40412516100018	CRIBANE	40190	PEROUZE
étage 2020	Point de prélevement parent	18457	RS9PL 65.726	65		REISEAU	0.026384904213274245	43.874028767068189	A	142	Midouze Aval (151)	Cours d'eau	Reseau Collectif MAIRIE/HAN	40	10 260	6,84	18457	TARBI GILLES	40412516100018	CRIBANE	40190	PEROUZE
étage 2020	Point de prélevement parent	18457	RS9PL 65.726	65		REISEAU	0.026384904213274245	43.874028767068189	A	142	Midouze Aval (151)	Cours d'eau	Reseau Collectif MAIRIE/HAN	40	10 260	6,84	18457	TARBI GILLES	40412516100018	CRIBANE	40190	PEROUZE
étage 2020	Point de prélevement parent	18457	RS9PL 65.726	65		REISEAU	0.026384904213274245	43.874028767068189	A	142	Midouze Aval (151)	Cours d'eau	Reseau Collectif MAIRIE/HAN	40	10 260	6,84	18457	TARBI GILLES	40412516100018	CRIBANE	40190	PEROUZE
étage 2020	Point de prélevement parent	18457	RS9PL 65.726	65		REISEAU	0.026384904213274245	43.874028767068189	A	142	Midouze Aval (151)	Cours d'eau	Reseau Collectif MAIRIE/HAN	40	10 260	6,84	18457	TARBI GILLES	40412516100018	CRIBANE	40190	PEROUZE
étage 2020	Point de prélevement parent	18457	RS9PL 65.726	65		REISEAU	0.026384904213274245	43.874028767068189	A	142	Midouze Aval (151)	Cours d'eau	Reseau Collectif MAIRIE/HAN	40	10 260	6,84	18457	TARBI GILLES	40412516100018	CRIBANE	40190	PEROUZE
étage 2020	Point de prélevement parent	18457	RS9PL 65.726	65		REISEAU	0.026384904213274245	43.874028767068189	A	142	Midouze Aval (151)	Cours d'eau	Reseau Collectif MAIRIE/HAN	40	10 260	6,84	18457	TARBI GILLES	40412516100018	CRIBANE	40190	PEROUZE
étage 2020	Point de prélevement parent	18457	RS9PL 65.726	65		REISEAU	0.026384904213274245	43.874028767068189	A	142	Midouze Aval (151)	Cours d'eau	Reseau Collectif MAIRIE/HAN	40	10 260	6,84	18457	TARBI GILLES	40412516100018	CRIBANE	40190	PEROUZE
étage 2020	Point de prélevement parent	18457	RS9PL 65.726	65		REISEAU	0.026384904213274245	43.874028767068189	A	142	Midouze Aval (151)	Cours d'eau	Reseau Collectif MAIRIE/HAN	40	10 260	6,84	18457	TARBI GILLES	40412516100018	CRIBANE	40190	PEROUZE
étage 2020	Point de prélevement parent	18457	RS9PL 65.726	65		REISEAU	0.026384904213274245	43.874028767068189	A	142	Midouze Aval (151)	Cours d'eau	Reseau Collectif MAIRIE/HAN	40	10 260	6,84	18457	TARBI GILLES	40412516100018	CRIBANE	40190	PEROUZE
étage 2020	Point de prélevement parent	18457	RS9PL 65.726	65		REISEAU	0.026384904213274245	43.874028767068189	A	142	Midouze Aval (151)	Cours d'eau	Reseau Collectif MAIRIE/HAN	40	10 260	6,84	18457	TARBI GILLES	40412516100018	CRIBANE	40190	PEROUZE
étage 2020	Point de prélevement parent	18457	RS9PL 65.726	65		REISEAU	0.026384904213274245	43.874028767068189	A	142	Midouze Aval (151)	Cours d'eau	Reseau Collectif MAIRIE/HAN	40	10 260	6,84	18457	TARBI GILLES	40412516100018	CRIBANE	40190	PEROUZE
étage 2020	Point de prélevement parent	18457	RS9PL 65.726	65		REISEAU	0.026384904213274245	43.874028767068189	A	142	Midouze Aval (151)	Cours d'eau	Reseau Collectif MAIRIE/HAN	40	10 260	6,84	18457	TARBI GILLES	40412516100018	CRIBANE	40190	PEROUZE
étage 2020	Point de prélevement parent	18457	RS9PL 65.726	65		REISEAU	0.026384904213274245	43.874028767068189	A	142	Midouze Aval (151)	Cours d'eau	Reseau Collectif MAIRIE/HAN	40	10 260	6,84	18457	TARBI GILLES	40412516100018	CRIBANE	40190	PEROUZE
étage 2020	Point de prélevement parent	18457	RS9PL 65.726	65		REISEAU	0.026384904213274245	43.874028767068189	A	142	Midouze Aval (151)	Cours d'eau	Reseau Collectif MAIRIE/HAN	40	10 260	6,84	18457	TARBI GILLES	40412516100018	CRIBANE	40190	PEROUZE
étage 2020	Point de prélevement parent	18457	RS9PL 65.726	65		REISEAU	0.026384904213274245	43.874028767068189	A	142	Midouze Aval (151)	Cours d'eau	Reseau Collectif MAIRIE/HAN	40	10 260	6,84	18457	TARBI GILLES	40412516100018	CRIBANE	40190	PEROUZE
étage 2020	Point de prélevement parent	18457	RS9PL 65.726	65		REISEAU	0.026384904213274245	43.874028767068189	A	142	Midouze Aval (151)	Cours d'eau	Reseau Collectif MAIRIE/HAN	40	10 260	6,84	18457	TARBI GILLES	40412516100018	CRIBANE	40190	PEROUZE
étage 2020	Point de prélevement parent	18457	RS9PL 65.726	65		REISEAU	0.026384904213274245	43.874028767068189	A	142	Midouze Aval (151)	Cours d'eau	Reseau Collectif MAIRIE/HAN	40	10 260	6,84	18457	TARBI GILLES	40412516100018	CRIBANE	40190	PEROUZE
étage 2020	Point de prélevement parent	18457	RS9PL 65.726	65		REISEAU	0.026384904213274245	43.874028767068189	A	142	Midouze Aval (151)	Cours d'eau	Reseau Collectif MAIRIE/HAN	40	10 260	6,84	18457	TARBI GILLES	40412516100018	CRIBANE	40190	PEROUZE
étage 2020	Point de prélevement parent	18457	RS9PL 65.726	65		REISEAU	0.026384904213274245	43.874028767068189	A	142	Midouze Aval (151)	Cours d'eau	Reseau Collectif MAIRIE/HAN	40	10 260	6,84	18457	TARBI GILLES	40412516100018	CRIBANE	40190	PEROUZE
étage 2020	Point de prélevement parent	18457	RS9PL 65.726	65		REISEAU	0.026384904213274245	43.874028767068189	A	142	Midouze Aval (151)	Cours d'eau	Reseau Collectif MAIRIE/HAN	40	10 260	6,84	18457	TARBI GILLES	40412516100018	CRIBANE	40190	PEROUZE
étage 2020	Point de prélevement parent	18457	RS9PL 65.726	65		REISEAU	0.026384904213274245	43.874028767068189	A	142	Midouze Aval (151)	Cours d'eau	Reseau Collectif MAIRIE/HAN	40	10 260	6,84	18457	TARBI GILLES	40412516100018	CRIBANE	40190	PEROUZE
étage 2020	Point de prélevement parent	18457	RS9PL 65.726	65		REISEAU	0.026384904213274245	43.874028767068189	A	142	Midouze Aval (151)	Cours d'eau	Reseau Collectif MAIRIE/HAN	40	10 260	6,84	18457	TARBI GILLES	40412516100018	CRIBANE	40190	PEROUZE
étage 2020	Point de prélevement parent	18457	RS9PL 65.726	65		REISEAU	0.026384904213274245	43.874028767068189	A	142	Midouze Aval (151)	Cours d'eau	Reseau Collectif MAIRIE/HAN	40	10 260	6,84	18457	TARBI GILLES	40412516100018	CRIBANE	40190	PEROUZE
étage 2020	Point de prélevement parent	18457	RS9PL 65.726	65		REISEAU	0.026384904213274245	43.874028767068189	A	142	Midouze Aval (151)	Cours d'eau	Reseau Collectif MAIRIE/HAN	40	10 260	6,84	18457	TARBI GILLES	40412516100018	CRIBANE	40190	PEROUZE
étage 2020	Point de prélevement parent	18457	RS9PL 65.726	65		REISEAU	0.026384904213274245	43.874028767068189	A	142	Midouze Aval (151)	Cours d'eau	Reseau Collectif MAIRIE/HAN	40	10 260	6,84	18457	TARBI GILLES	40412516100018	CRIBANE	40190	PEROUZE
étage 2020	Point de prélevement parent	18457	RS9PL 65.726	65		REISEAU	0.026384904213274245	43.874028767068189	A	142	Midouze Aval (151)	Cours d'eau	Reseau Collectif MAIRIE/HAN	40	10 260	6,84	18457	TARBI GILLES	40412516100018	CRIBANE	40190	PEROUZE
étage 2020	Point de prélevement parent	18457	RS9PL 65.726	65		REISEAU	0.026384904213274245	43.874028767068189	A	142	Midouze Aval (151)	Cours d'eau	Reseau Collectif MAIRIE/HAN	40	10 260	6,84	18457	TARBI GILLES	40412516100018	CRIBANE	40190	PEROUZE
étage 2020	Point de prélevement parent	18457	RS9PL 65.726	65		REISEAU	0.0															

Periode	Type de point	N° point	Nom du point de prélèvement	Dpt	Lieu-dit	Commune du point de prélèvement	Coordonnées V (WGS84)	Coordonnées V (WGS84)	Section cadastrale	Nom des ressources	Debit autorisé (m³/h)	Volumen (ha)	Surface (ha)	N° de point parent	Voisin sociale	SIRET	Adresse préleveur	CP	Commune	
étage 2020	Point de prélèvement parent	30700	ZDPRL 32325003 32325002	32	cardanoou	POUYDRAGUIN	43.6266074708612597582	43.6266074708612597582	Mickour Amont (152)	Retenue de décharge	RETEIENUES COLLINAIRES MIDOUR AMONT	50	32 000	26,5	30700	TERRADE Vesoina	42976173700015	sardanoou d'en bas	32900	POUYDRAGUIN
étage 2020	Point de distribution	21520	APR4M884 1588	64	BARRAC	CORRIERE-ABERIES	43.08089318990045012	43.478649495523189	Les (146)	Retenue de décharge	TUILLE FRANCIS 336	45	21 000	21	21520	TUILLE FRANCIS	32088397300011	RUE DU MOULIN	64350	CORRIERE-ABERIES
étage 2020	Point de distribution	29994	6438	40	RESEAU	CREON-D'ARMAGNAC	43.0986125513282923	43.0986125513282923	Doize Aval (149)	Réseau de distribution	Reseau Collectif BACHÉ 2			29994	THEUX JEAN MARC	34973395600010		40320	IGONS	
étage 2020	Point de distribution	30133	9296	40	RESEAU	CREON-D'ARMAGNAC	43.08261119246538072	43.08261119246538072	Doize Aval (149)	Réseau de distribution	Reseau Collectif BACHÉ 3			30133	THEUX JEAN MARC	34973395600010		40320	IGONS	
étage 2020	Point de distribution	39137	8434	40	RESEAU	CREON-D'ARMAGNAC	43.04031879499107993	43.083077653282655	Doize Aval (149)	Réseau de distribution	Champ captant - Citerne BACHÉ 2			39137	THEUX JEAN MARC	34973395600010		40320	IGONS	
étage 2020	Point de distribution	39155	2198	40	BACHÉ 2	CREON-D'ARMAGNAC	43.0403124293431453567	43.083167585058175	Doize Aval (149)	Réseau de distribution	Champ captant - Citerne BACHÉ 2			39155	THEUX JEAN MARC	34973395600010		40320	IGONS	
étage 2020	Point de prélèvement fils	39213	177	40	BACHÉ 3	CREON-D'ARMAGNAC	43.043354823841520211	43.0926732981340313	Doize Aval (149)	Nappe d'accompagnement	NAPPE DU MIO-PLQ-OUIAITERNAIRE			38859	THEUX JEAN MARC	34973395600010		40320	IGONS	
étage 2020	Point de prélèvement fils	39213	178	40	BACHÉ 3	CREON-D'ARMAGNAC	43.043354823841520211	43.0926732981340313	Doize Aval (149)	Nappe d'accompagnement	NAPPE DU MIO-PLQ-OUIAITERNAIRE			38859	THEUX JEAN MARC	34973395600010		40320	IGONS	
étage 2020	Point de prélèvement fils	39213	179	40	BACHÉ 3	CREON-D'ARMAGNAC	43.04111992035711211	43.091956672764474	Doize Aval (149)	Nappe d'accompagnement	NAPPE DU MIO-PLQ-OUIAITERNAIRE			38859	THEUX JEAN MARC	34973395600010		40320	IGONS	
étage 2020	Point de prélèvement fils	39213	180	40	BACHÉ 3	CREON-D'ARMAGNAC	43.099242735213595256	43.09170831796748	Doize Aval (149)	Nappe d'accompagnement	NAPPE DU MIO-PLQ-OUIAITERNAIRE			38859	THEUX JEAN MARC	34973395600010		40320	IGONS	
étage 2020	Point de prélèvement fils	39213	181	40	BACHÉ 3	CREON-D'ARMAGNAC	43.0386611246513451367	43.09170831796748	Doize Aval (149)	Nappe d'accompagnement	NAPPE DU MIO-PLQ-OUIAITERNAIRE			38859	THEUX JEAN MARC	34973395600010		40320	IGONS	
étage 2020	Point de prélèvement fils	39213	182	40	BACHÉ 3	CREON-D'ARMAGNAC	43.03741580661001288	43.09170831796748	Doize Aval (149)	Nappe d'accompagnement	NAPPE DU MIO-PLQ-OUIAITERNAIRE			38859	THEUX JEAN MARC	34973395600010		40320	IGONS	
étage 2020	Point de prélèvement fils	39213	183	40	BACHÉ 3	CREON-D'ARMAGNAC	43.03625995345751262	43.09170831796748	Doize Aval (149)	Nappe d'accompagnement	NAPPE DU MIO-PLQ-OUIAITERNAIRE			38859	THEUX JEAN MARC	34973395600010		40320	IGONS	
étage 2020	Point de prélèvement fils	39213	184	40	BACHÉ 3	CREON-D'ARMAGNAC	43.0361851086398195786	43.0927134842735779	Doize Aval (149)	Nappe d'accompagnement	NAPPE DU MIO-PLQ-OUIAITERNAIRE			38859	THEUX JEAN MARC	34973395600010		40320	IGONS	
étage 2020	Point de prélèvement fils	39213	185	40	BACHÉ 3	CREON-D'ARMAGNAC	43.0355767853755042	43.0926619061350234	Doize Aval (149)	Nappe d'accompagnement	NAPPE DU MIO-PLQ-OUIAITERNAIRE			38859	THEUX JEAN MARC	34973395600010		40320	IGONS	
étage 2020	Point de prélèvement fils	39213	186	40	BACHÉ 3	CREON-D'ARMAGNAC	43.0323306479291755	43.0926619061350234	Doize Aval (149)	Nappe d'accompagnement	NAPPE DU MIO-PLQ-OUIAITERNAIRE			38859	THEUX JEAN MARC	34973395600010		40320	IGONS	
étage 2020	Point de prélèvement fils	39222	3191	40	BACHÉ 2	CREON-D'ARMAGNAC	43.0490235333672975	43.0924139069911035	Doize Aval (149)	Nappe d'accompagnement	NAPPE DU MIO-PLQ-OUIAITERNAIRE			38859	THEUX JEAN MARC	34973395600010		40320	IGONS	
étage 2020	Point de prélèvement fils	39228	192	40	BACHÉ 2	CREON-D'ARMAGNAC	43.044489317891489485	43.091587946071984	Doize Aval (149)	Nappe d'accompagnement	NAPPE DU MIO-PLQ-OUIAITERNAIRE			38860	THEUX JEAN MARC	34973395600010		40320	IGONS	
étage 2020	Point de prélèvement fils	39228	193	40	BACHÉ 2	CREON-D'ARMAGNAC	43.043545240897984638	43.091587946071984	Doize Aval (149)	Nappe d'accompagnement	NAPPE DU MIO-PLQ-OUIAITERNAIRE			38860	THEUX JEAN MARC	34973395600010		40320	IGONS	
étage 2020	Point de prélèvement fils	39228	194	40	BACHÉ 2	CREON-D'ARMAGNAC	43.02890659892480033	43.090625261819069	Doize Aval (149)	Nappe d'accompagnement	NAPPE DU MIO-PLQ-OUIAITERNAIRE			38859	THEUX JEAN MARC	34973395600010		40320	IGONS	
étage 2020	Point de prélèvement fils	39221	1195	40	BACHÉ 2	CREON-D'ARMAGNAC	43.04148991894971202	43.0900431384983917	Doize Aval (149)	Nappe d'accompagnement	NAPPE DU MIO-PLQ-OUIAITERNAIRE			14384	THEUX JEAN MARC	34973395600010		40320	IGONS	
étage 2020	Point de prélèvement fils	39232	196	40	BACHÉ 2	CREON-D'ARMAGNAC	43.040408910248425989	43.09202662513006	Doize Aval (149)	Nappe d'accompagnement	NAPPE DU MIO-PLQ-OUIAITERNAIRE			14384	THEUX JEAN MARC	34973395600010		40320	IGONS	
étage 2020	Point de prélèvement fils	39232	197	40	BACHÉ 2	CREON-D'ARMAGNAC	43.040488471152407997	43.090693811889985	Doize Aval (149)	Nappe d'accompagnement	NAPPE DU MIO-PLQ-OUIAITERNAIRE			14384	THEUX JEAN MARC	34973395600010		40320	IGONS	
étage 2020	Point de prélèvement fils	39234	1197	40	BACHÉ 3	CREON-D'ARMAGNAC	43.075898102652382923	43.0951457172340997	Doize Aval (149)	Réseau de distribution	Champ captant - Citerne BACHÉ 3			38859	THEUX JEAN MARC	34973395600010		40320	IGONS	
étage 2020	Point de prélèvement parent	38869	RRL4 010 2176 2176 42197	40	BACHÉ 3	CREON-D'ARMAGNAC	43.0447131916769944251	43.09307654307913	Doize Aval (149)	Nappe d'accompagnement	NAPPE DU MIO-PLQ-OUIAITERNAIRE	132	38 220	19,4	38859	THEUX JEAN MARC	34973395600010		40320	IGONS
étage 2020	Point de prélèvement parent	38869	RRL4 2188 2188 36436	40	BACHÉ 3	CREON-D'ARMAGNAC	43.04418102082242484	43.090741254312314	Doize Aval (149)	Nappe d'accompagnement	NAPPE DU MIO-PLQ-OUIAITERNAIRE	130	33 930	17,6	38860	THEUX JEAN MARC	34973395600010		40320	IGONS
étage 2020	Point de prélèvement parent	38861	R224	40	BACHÉ 2	CREON-D'ARMAGNAC	43.04222836452905247	44.0012513471316551	Doize Aval (149)	Nappe d'accompagnement	NAPPE DU MIO-PLQ-OUIAITERNAIRE	80	22 620	11,6	38861	THEUX JEAN MARC	34973395600010		40320	IGONS
étage 2020	Point de prélèvement parent	39224	1186	40	BACHÉ 3	CREON-D'ARMAGNAC	43.03280392567309995	43.0908810574605187	Doize Aval (149)	Nappe d'accompagnement	NAPPE DU MIO-PLQ-OUIAITERNAIRE			39224	THEUX JEAN MARC	34973395600010		40320	IGONS	
étage 2020	Point de prélèvement parent	39222	RRL4 2189 2188 42198	40	BACHÉ 2	CREON-D'ARMAGNAC	43.042725553276809973	43.09113877100074973	Doize Aval (149)	Nappe d'accompagnement	NAPPE DU MIO-PLQ-OUIAITERNAIRE			39222	THEUX JEAN MARC	34973395600010		40320	IGONS	
étage 2020	Point de prélèvement parent	39222	1187	40	RESEAU	MIRAMONT-SENSACQ	43.2796280031011257	43.095944437506823	Aires (146)	Réseau de distribution	Reseau Collectif CUMA DE SENSACQ			39222	MIRAMONT JEAN MARC	432818300010	RUE DU BESTIT	65020	MIRAMONT-SENSACQ	
étage 2020	Point de prélèvement fils	21174	784 2000 907 33 1 250	65	MIOLEUDOS	MIOLEUDOS	43.2327967200070787	43.2324967200159304	Aires-Aross-Entons (22)	Cours d'eau	ARROS REALITE	43	40 432	21,28	21174	THEUX DIZEE	38353287600015	RUE DU PAPOUEN	65100	MIOLEUDOS
étage 2020	Point de prélèvement fils	26154	RPR1.65733 65102793	65	VC-EN-BIGORRE	VC-EN-BIGORRE	43.091347999583336624	43.3888599697400928	Adour Amont (221)	Cours d'eau	Le Dibes	0	26,52	26152	THEUX JEAN JACQUES	792068700010	Domaine de Pont Adour Route de Rabastens	65000	VC-EN-BIGORRE	
étage 2020	Point de prélèvement fils	26154	RPR1.65733 65102797	65	VC-EN-BIGORRE	VC-EN-BIGORRE	43.091347999583336624	43.3888599697400928	Adour Amont (221)	Cours d'eau	Le Dibes	0	26,52	26152	THEUX JEAN JACQUES	792068700010	Domaine de Pont Adour Route de Rabastens	65000	VC-EN-BIGORRE	
étage 2020	Point de prélèvement fils	26154	RPR1.65733 65102797	65	VC-EN-BIGORRE	VC-EN-BIGORRE	43.091347999583336624	43.3888599697400928	Adour Amont (221)	Cours d'eau	Le Dibes	0	5,445	3	26152	THEUX JEAN JACQUES	792068700010	Domaine de Pont Adour Route de Rabastens	65000	VC-EN-BIGORRE
étage 2020	Point de prélèvement parent	20939	32390014 23300	32	rebelle	SAINT-MARTIN-D'ARMAGNAC	43.082604707521128694	43.07505663487414	Mdour Amont (152)	Retenue de décharge	rebelle 2290014	6	6 000	3,16	20939	THOMAS MARTINE	41896937900015	LE CAGNET	32110	ARMAGNAC
étage 2020	Point de prélèvement parent	20939	32390014 23300	32	rebelle	SAINT-MARTIN-D'ARMAGNAC	43.082604707521128694	43.07505663487414	Mdour Amont (152)	Retenue de décharge	rebelle 2290014	6	6 000	3,16	20939	THOMAS MARTINE	41896937900015	LE CAGNET	32110	ARMAGNAC
étage 2020	Point de prélèvement parent	20939	32390014 23300	32	rebelle	SAINT-MARTIN-D'ARMAGNAC	43.082604707521128694	43.07505663487414	Mdour Amont (152)	Retenue de décharge	rebelle 2290014	6	6 000	3,16	20939	THOMAS MARTINE	41896937900015	LE CAGNET	32110	ARMAGNAC
étage 2020	Point de prélèvement parent	20939	32390014 23300	32	rebelle	SAINT-MARTIN-D'ARMAGNAC	43.082604707521128694	43.07505663487414	Mdour Amont (152)	Retenue de décharge	rebelle 2290014	6	6 000	3,16	20939	THOMAS MARTINE	41896937900015	LE CAGNET	32110	ARMAGNAC
étage 2020	Point de prélèvement parent	20939	32390014 23300	32	rebelle	SAINT-MARTIN-D'ARMAGNAC	43.082604707521128694	43.07505663487414	Mdour Amont (152)	Retenue de décharge	rebelle 2290014	6	6 000	3,16	20939	THOMAS MARTINE	41896937900015	LE CAGNET	32110	ARMAGNAC
étage 2020	Point de prélèvement parent	20939	32390014 23300	32	rebelle	SAINT-MARTIN-D'ARMAGNAC	43.082604707521128694	43.07505663487414	Mdour Amont (152)	Retenue de décharge	rebelle 2290014	6	6 000	3,16	20939	THOMAS MARTINE	41896937900015	LE CAGNET	32110	ARMAGNAC
étage 2020	Point de prélèvement parent	20939	32390014 23300	32	rebelle	SAINT-MARTIN-D'ARMAGNAC	43.082604707521128694	43.07505663487414	Mdour Amont (152)	Retenue de décharge	rebelle 2290014	6	6 000	3,16	20939	THOMAS MARTINE	41896937900015	LE CAGNET	32110	ARMAGNAC
étage 2020	Point de prélèvement parent	20939	32390014 23300	32	rebelle	SAINT-MARTIN-D'ARMAGNAC	43.082604707521128694	43.07505663487414	Mdour Amont (152)	Retenue de décharge	rebelle 2290014	6	6 000	3,16	20939	THOMAS MARTINE	41896937900015	LE CAGNET	32110	ARMAGNAC
étage 2020	Point de prélèvement parent	20939	32390014 23300	32	rebelle	SAINT-MARTIN-D'ARMAGNAC	43.082604707521128694	43.07505663487414	Mdour Amont (152)	Retenue de décharge	rebelle 2290014	6	6 000	3,16	20939	THOMAS MARTINE	41896937900015	LE CAGNET	32110	ARMAGNAC
étage 2020	Point de prélèvement parent	20939	32390014 23300	32	rebelle	SAINT-MARTIN-D'ARMAGNAC	43.082604707521128694	43.07505663487414	Mdour Amont (152)	Retenue de décharge	rebelle 2290014	6	6 000	3,16	20939	THOMAS MARTINE	41896937900015	LE CAGNET	32110	ARMAGNAC
étage 2020	Point de prélèvement parent	20939	32390014 23300	32	rebelle	SAINT-MARTIN-D'ARMAGNAC	43.082604707521128694	43.07505663487414	Mdour Amont (152)	Retenue de décharge	rebelle 2290014	6	6 000	3,16	20939	THOMAS MARTINE	41896937900015	LE CAGNET	32110	ARMAGNAC
étage 2020	Point de prélèvement parent	20939																		

Periode	Type de point	N°point	Nom du point de prélevement	Dpt	Lieu-dit	Commune du point de prélevement	Coordonnées X (WGS84)	Coordonnées Y (WGS84)	Section cadastrale	Nombres cadastral	Périmètre élémentaire	Type de ressource	Nom de ressource	Débit autorisé (m³/h)	Volume (m³)	Surface (ha)	N° de point	Raison sociale	SIRET	Adresse préleveur	CP	commune			
étage 2020	Point de prélevement parent	20823	22PR1796_3260328_32463	24	CLA	VIEILLA	-0.10958622885714281	43.6100016931040254			Adour (Amont (21))	Retenue décomectée	32463028		7 500	3,95	20823	VIAU PATRICE	418981900001	MARANSIN	32400	VIELLA			
étage 2020	Point de distribution	30683	29653	40	CLA	BEVLONGUE	-0.8119792365441238	43.921719560142698			Aval-Campagne (141)	Réseau de distribution	Rezeau Collectif CLC					30683	VIC ALEXANDRE	801028390001	9CLA	40370	BEVLONGUE		
étage 2020	Point de prélevement fils	39683	708	40	BET	BEVLONGUE	-0.808884582097681592	43.922918807992280	B	814	Aval-Campagne (141)	Nappe d'accompagnement	NAPPE DU MIO-PLQ-OU/ATERNAIRE					0	14178VC ALEXANDRE	801028390001	9CLA	40370	BEVLONGUE		
étage 2020	Point de prélevement parent	14178	708	40	BET	BEVLONGUE	-0.808884582097681592	43.922918807992280	B	814	Aval-Campagne (141)	Nappe d'accompagnement	NAPPE DU MIO-PLQ-OU/ATERNAIRE		40	19 745	7,18	14178	VIC ALEXANDRE	801028390001	9CLA	40370	BEVLONGUE		
étage 2020	Point de prélevement parent	14181	717	40	CLA	BEVLONGUE	-0.81232258971274564	43.919452567851876	D	38	Aval-Campagne (141)	Nappe d'accompagnement	NAPPE DU MIO-PLQ-OU/ATERNAIRE		40	72 828	21,42	14181	VIC ALEXANDRE	801028390001	9CLA	40370	BEVLONGUE		
étage 2020	Point de prélevement parent	30682	2952	40	CLA	BEVLONGUE	-0.8171992365441238	43.921719560142698			Mdsour Aval (151)	Réseau de distribution	Rezeau Collectif CLC					30682	VIC ALINE	420226870001	2CLA	40370	BEVLONGUE		
étage 2020	Point de prélevement parent	3844	717	40	CLA	BEVLONGUE	-0.81232258971274564	43.919452567851876	D	38	Aval-Campagne (141)	Nappe d'accompagnement	NAPPE DU MIO-PLQ-OU/ATERNAIRE		40	9 248	2,72	3844	VIC ALINE	420226870001	2CLA	40370	BEVLONGUE		
étage 2020	Point de prélevement parent	26236	SRPR.65741_6520360	65	ANGULES-NIEGRES	BAZILLAC	-0.263781656013901	43.373536934977434	FC	10	Adour (Amont (21))	Nappe d'accompagnement	Nappe alluviale de l'Adour hors Isochore					0	26236	VICTORIN PHILIPPE	3507343500016	1	65	41048	SARRIAC-BIGORRE
étage 2020	Point de prélevement parent	26236	SRPR.65741_6520360	65	PALANCA	SARRIAC-BIGORRE	-0.11121051202547042	43.38466869374884	FD	46	Adour (Amont (21))	Nappe d'accompagnement	Nappe alluviale de l'Adour hors Isochore					0	26236	VICTORIN PHILIPPE	3507343500016	1	65	41048	SARRIAC-BIGORRE
étage 2020	Point de prélevement fils	26236	SRPR.65741_6520360	65	POULES	SARRIAC-BIGORRE	-0.11444450805024432	43.373536934977434	ZK	24	Adour (Amont (21))	Nappe d'accompagnement	Nappe alluviale de l'Adour hors Isochore					0	26236	VICTORIN PHILIPPE	3507343500016	1	65	41048	SARRIAC-BIGORRE
étage 2020	Point de prélevement fils	26236	SRPR.65741_6520360	65	MOURELLES	BAZILLAC	-0.1266605019024119	43.373536934977434	ZK	46	Adour (Amont (21))	Nappe d'accompagnement	Nappe alluviale de l'Adour hors Isochore					0	26236	VICTORIN PHILIPPE	3507343500016	1	65	41048	SARRIAC-BIGORRE
étage 2020	Point de prélevement parent	26236	SRPR.65741_6520360	65	SARRIAC-BIGORRE	BAZILLAC	-0.273781656013901	43.373536934977434	ZJ	3	SARRIAC-BIGORRE	Nappe d'accompagnement	Nappe alluviale de l'Adour hors Isochore		300	95 612	47,45	26236	VICTORIN PHILIPPE	3507343500016	1	65	41048	SARRIAC-BIGORRE	
étage 2020	Point de prélevement parent	39411	22PR1797_6301_6301	32	cap bat	GALLAX	-0.01658883117393248	43.247330038963456			Adour (Amont (21))	Cours d'eau	BARNE REALIMENT						148484420001	32	616	PLAISANCE	32166	PLAISANCE	
étage 2020	Point de prélevement parent	20824	22PR1797_6301_6301	32	CAP BAT	GALLAX	-0.01655937349641889	43.246664196184568			Adour (Amont (21))	Cours d'eau	BARNE REALIMENT		300	5 700	3	20824	CHRISTIAN	148484420001	32	616	PLAISANCE		
étage 2020	Point de prélevement fils	26235	SRPR.65741_65201675	65	ANGULES-NIEGRES	VILLEFRANQUE	-0.0066858704423721676	43.98811732712189	A	107	Adour (Amont (21))	Nappe d'accompagnement	Nappe alluviale de l'Adour hors Isochore					0	26235	VIGNEAU ANDRE	419145220001	12	65001	ASC AZERES	
étage 2020	Point de prélevement fils	43453	SRPR.2019.902.39.1.034	65	GALOUZEZ	LASCARZIES	-0.13761697892253372	43.5113794838191455			Louset-Arros-Estéous (222)	Cours d'eau	LOUET REALIMENT					0	21949	VIGNEAU ANDRE	419145220001	12	65001	ASC AZERES	
étage 2020	Point de prélevement parent	21194	1111.2019.902.39.1.034	65	LASCARZIES	LASCARZIES	-0.1379816448992897	43.51138727365392			Louset-Arros-Estéous (222)	Cours d'eau	LOUET REALIMENT		11	7 430	4,32	21194	VIGNEAU ANDRE	419145220001	12	65001	ASC AZERES		
étage 2020	Point de prélevement parent	26234	SRPR.65741_6520360	65	CASABIAN-REBIERE	CASABIAN-REBIERE	-0.0037396639892382	43.5176904177192	EA	24	Adour (Amont (21))	Nappe d'accompagnement	Nappe alluviale de l'Adour hors Isochore		95	11 244	5,58	26234	VIGNEAU ANDRE	419145220001	12	65001	ASC AZERES		
étage 2020	Point de prélevement parent	42868	SRPR.6579.6520014	65	VILLEFRANQUE	VILLEFRANQUE	-0.0082946170516729066	43.51390746786211	EA	218	Adour (Amont (21))	Nappe d'accompagnement	Nappe alluviale de l'Adour hors Isochore					0	42868	VIGNEAU ANDRE	419145220001	12	65001	ASC AZERES	
étage 2020	Point de prélevement parent	26495	SRPR.6579.6510076	65	DDOS	DDOS	-0.08585478241948778	43.206391754083365	AC	36	Adour (Amont (21))	Cours d'eau	Canal gere par l'ASL de la Gespe		45	4 810	2,65	26495	VIGNES NICOLAS	444193440001	2	65100	DDOS		
étage 2020	Point de prélevement parent	26498	SRPR.6579.6510076	65	DDOS	DDOS	-0.08547482021466428	43.210287161631882	AB	9	Adour (Amont (21))	Cours d'eau	La Gespe		50	1 815	1	26498	VIGNES NICOLAS	444193440001	2	65100	DDOS		
étage 2020	Point de prélevement parent	15761	3299	40	PELAOUDE	HAGETMAU	-0.560252122533174	43.64309085420883	AL	9	Lous (147)	Cours d'eau	Riveux Lous		25	0	9,9	15761	VILAIN-COMMENAY DANIELE	37840740000	2	40700	HAGETMAU		
étage 2020	Point de prélevement parent	16692	32119	40	PRENTIGARDE	HAGETMAU	-0.5492295464842008	43.6450270597272789	AK	119	Lous (147)	Retenue décomectée	Reservoir PERRERAGE (10000 m³)		25	3 360	5,9	16692	VILAIN-COMMENAY JEAN PAUL	378588240001	8	40700	HAGETMAU		
étage 2020	Point de prélevement parent	16694	32880	40	PRENTIGARDE	HAGETMAU	-0.545478964757841596	43.6450270597272789	AK	119	Lous (147)	Source	SOURCE ET RUSSELLEMENT					0	16694	VILAIN-COMMENAY JEAN PAUL	378588240001	8	40700	HAGETMAU	
étage 2020	Point de prélevement fils	28462	35691.2019.902.39.1.023	65	LASCARZIES	LASCARZIES	-0.02251580713099949	43.482142510481683			Louset-Arros-Estéous (222)	Cours d'eau	LOUET REALIMENT					0	28462	VILAILLON CHANTAL	3941263400001	3	64350	MONCUP	
étage 2020	Point de prélevement parent	21194	1111.2019.902.39.1.023	65	SOMBRIN	SOMBRIN	-0.02092417160476049	43.39631249176627469			Louset-Arros-Estéous (222)	Cours d'eau	LOUET REALIMENT		19	13 072	7,6	21194	VILAILLON CHANTAL	3941263400001	3	64350	MONCUP		
étage 2020	Point de prélevement parent	21194	1111.2019.902.39.1.023	65	BORDENAVE	MONCUP	-0.0530613189893670662	43.474787908066399			Ées (146)	Retenue décomectée	VITTOREL JEAN 2		50	5 500	5	21194	VILAILLON CHANTAL	3941263400001	3	64350	MONCUP		
étage 2020	Point de distribution	29410	10491	40	RESEAU	RION-DES-LANDES	-0.944995486314884229	43.931421489589187			Aval-Campagne (141)	Réseau de distribution	Champ captant L.E SORE						29410	VILLENAVE MARIE CHRISTINE	343553170001	7E	SORE	40370	RION-DES-LANDES
étage 2020	Point de prélevement fils	27907	8881	40	L.E SORE	RION-DES-LANDES	-0.9922132879745424	43.94350581566629	K	243	Aval-Campagne (141)	Nappe d'accompagnement	NAPPE DU MIO-PLQ-OU/ATERNAIRE		20	20 625	7,9	27907	VILLENAVE MARIE CHRISTINE	343553170001	7E	SORE	40370	RION-DES-LANDES	
étage 2020	Point de prélevement parent	14913	7852	40	L'AMENDIT	RION-DES-LANDES	-0.976265116401187679	43.937850170485609	C	417	Aval-Campagne (141)	Nappe d'accompagnement	NAPPE DU MIO-PLQ-OU/ATERNAIRE		40	31 158	11,3	14913	VILLENAVE MARIE CHRISTINE	343553170001	7E	SORE	40370	RION-DES-LANDES	
étage 2020	Point de prélevement parent	14917	8815	40	PIERROT	RION-DES-LANDES	-0.976314934191515609	43.935235878612491	K	177	Aval-Campagne (141)	Nappe d'accompagnement	NAPPE DU MIO-PLQ-OU/ATERNAIRE		20	16 500	6	14917	VILLENAVE MARIE CHRISTINE	343553170001	7E	SORE	40370	RION-DES-LANDES	
étage 2020	Point de prélevement parent	14909	8861	40	LAUDE	RION-DES-LANDES	-0.88261067407948576	43.942417318329929	C	166	Aval-Campagne (141)	Nappe d'accompagnement	NAPPE DU MIO-PLQ-OU/ATERNAIRE		20	6 925	3,5	14909	VILLENAVE MARIE CHRISTINE	343553170001	7E	SORE	40370	RION-DES-LANDES	
étage 2020	Point de prélevement parent	14909	8862	40	TURCHERE	RION-DES-LANDES	-0.97425010708234116	43.94189973671388	K	230	Aval-Campagne (141)	Nappe d'accompagnement	NAPPE DU MIO-PLQ-OU/ATERNAIRE		30	23 375	8,5	14909	VILLENAVE MARIE CHRISTINE	343553170001	7E	SORE	40370	RION-DES-LANDES	
étage 2020	Point de prélevement parent	14909	8863	40	L.E SORE	RION-DES-LANDES	-0.9362812342195986	43.9368117461529143	K	204	Aval-Campagne (141)	Nappe d'accompagnement	NAPPE DU MIO-PLQ-OU/ATERNAIRE		40	31 158	11,3	14909	VILLENAVE MARIE CHRISTINE	343553170001	7E	SORE	40370	RION-DES-LANDES	
étage 2020	Point de prélevement parent	14909	8864	40	PIERROT	RION-DES-LANDES	-0.97689306799674266	43.931126265860479	K	307	Aval-Campagne (141)	Nappe d'accompagnement	NAPPE DU MIO-PLQ-OU/ATERNAIRE		30	11 000	4	14909	VILLENAVE MARIE CHRISTINE	343553170001	7E	SORE	40370	RION-DES-LANDES	
étage 2020	Point de prélevement parent	14909	8880	40	FABIAN	RION-DES-LANDES	-0.988170296507040082	43.935235878612491	J	341	Aval-Campagne (141)	Nappe d'accompagnement	NAPPE DU MIO-PLQ-OU/ATERNAIRE		20	22 000	8	14909	VILLENAVE MARIE CHRISTINE	343553170001	7E	SORE	40370	RION-DES-LANDES	
étage 2020	Point de prélevement parent	14909	8888	40	L.E SORE	RION-DES-LANDES	-0.9801398505790881	43.94189973671388	K	244	Aval-Campagne (141)	Nappe d'accompagnement	NAPPE DU MIO-PLQ-OU/ATERNAIRE		95	74 250	27	14909	VILLENAVE MARIE CHRISTINE	343553170001	7E	SORE	40370	RION-DES-LANDES	
étage 2020	Point de prélevement fils	26236	SRPR.65749_65101682	65	ESCONDEAUX	ESCONDEAUX	-0.1448434782023417	43.356911814464165	A	206	Adour (Amont (21))	Cours d'eau	Système Alaris					0	26236	VILLENIVE JEAN MICHEL	5189785400001	37	65	41040	CASSAGNE
étage 2020	Point de prélevement fils	26236	SRPR.65749_65101684	65	ESCONDEAUX	ESCONDEAUX	-0.14167979457581478	43.362409474218452	A	240	Adour (Amont (21))	Cours d'eau	L'Oussente					0	26236	VILLENIVE JEAN MICHEL	5189785400001	37	65	41040	CASSAGNE
étage 2020	Point de prélevement fils	26236	SRPR.65749_65101685	65	BABASTENS-DE-BIGORRE	ESCONDEAUX	-0.14723624709652326	43.362576679688743	ZJ	11	Adour (Amont (21))	Cours d'eau	Système Alaris					0	26236	VILLENIVE JEAN MICHEL	5189785400001	37	65	41040	CASSAGNE
étage 2020	Point de prélevement fils	26238	SRPR.65749_65101718	65	LASCASSAGNE	LASCASSAGNE	-0.14022661704248329	43.362576679688743	A	10	Adour (Amont (21))	Cours d'eau	Système Alaris					0	26238	VILLENIVE JEAN MICHEL	5189785400001	37	65	41040	CASSAGNE
étage 2020	Point de prélevement parent																								

DDT

32-2020-07-15-002

Arrêté encadrant les possibilités de dérogation en cas de présence d'ambroisie, à la mesure prévue au 7° du I de l'article R.211-81 du code de l'environnement relative au maintien d'une couverture ^{Ambroisie} végétale prévu dans les programmes d'actions national et régional de lutte contre la pollution par les nitrates d'origine agricole en zone vulnérable



**PRÉFÈTE
DU GERS**

*Liberté
Égalité
Fraternité*

**Direction Départementale des Territoires
Service Eau et Risques
Unité Qualité de l'Eau**

ARRÊTÉ

encadrant les possibilités de dérogation en cas de présence d'ambrosie, à la mesure prévue au 7° du I de l'article R.211-81 du code de l'environnement relative au maintien d'une couverture végétale prévu dans les programmes d'actions national et régional de lutte contre la pollution par les nitrates d'origine agricole en zone vulnérable

***La préfète du Gers
Chevalier de la Légion d'Honneur
Chevalier de l'Ordre National du Mérite***

Vu le code de l'environnement, et notamment les articles R211-81-5 et suivants autorisant les dérogations, notamment pour des conditions exceptionnelles ;

Vu l'arrêté ministériel du 22/11/1993 relatif au code des bonnes pratiques agricoles ;

Vu l'arrêté interministériel du 19 décembre 2011 modifié, relatif au programme d'action national à mettre en œuvre dans les zones vulnérables afin de réduire la pollution des eaux par les nitrates d'origine agricole ;

Vu l'arrêté du 29 décembre 2015 établissant le référentiel régional de mise en œuvre de l'équilibre de la fertilisation azotée ;

Vu l'arrêté du 21 décembre 2018 établissant le programme d'action régional en vue de la protection des eaux contre la pollution par les nitrates d'origine agricoles pour la région Occitanie;

Vu les arrêtés du 21 décembre 2018 du Préfet Coordinateur de Bassin Adour Garonne portant délimitation des zones vulnérables à la pollution par les nitrates d'origine agricole dans le bassin Adour-Garonne ;

Vu l'arrêté préfectoral du 08 novembre 2019 relatif à la lutte contre les ambrosies et prescrivant les mesures destinées à prévenir l'apparition de l'ambrosie à feuille d'armoise (*Ambrosia artemisiifolia*), de l'ambrosie à épis lisse (*Ambrosia psilotachya*) et de l'ambrosie trifide (*Ambrosia trifida*) et à lutter contre leur prolifération ;

Vu la demande de la Chambre d'Agriculture du Gers ,

Vu l'avis du Conseil Départemental de l'Environnement des Risques Sanitaires et Technologiques du 09 juillet 2020

Considérant que le pollen allergisant constitue un risque important pour la santé publique ;

Considérant que la lutte contre la prolifération des ambrosies doit s'opérer par destruction des plantes avant dissémination des pollens allergisants ;

Considérant que la nécessité d'agir pour la destruction des ambrosies peut ne pas être compatible avec les obligations spécifiques au maintien d'une couverture végétale pendant l'interculture en zone vulnérable ;

SUR proposition de Mme la secrétaire générale de la préfecture;

ARRÊTE

Article 1^{er}

La dérogation, prévue à l'article R211-81-5 de code de l'environnement susvisé, de destruction d'un couvert végétal durant l'interculture (CIPAN, Culture dérobée, repousses de céréales) avant la durée minimale de maintien du couvert de deux mois, pour répondre à la lutte contre les ambrosies, est accordée selon les conditions suivantes :

1. L'exploitant des parcelles infestées doit : - signaler la présence d'ambrosie sur la plateforme dédiée : signalement-ambrosie.fr - transmettre sa demande à la DDT présentée sur le formulaire en annexe, auquel sera joint un (ou des) plan(s) parcellaire(s) faisant figurer la (les) zone(s) infestée(s) par les ambrosies,
2. Le maire de la commune ou le référent ambrosie du secteur concerné qu'il aura désigné doit effectuer un constat de présence effective.
3. L'absence de réponse de la DDT dans un délai de 7 jours vaut accord de la demande de dérogation.
4. L'exploitant doit détruire le couvert de la (ou des) parcelle(s) infestée(s) selon les recommandations du plan d'actions départemental de lutte contre les ambrosies.
5. L'exploitant doit inscrire cette opération dans son cahier d'enregistrement des pratiques (CEP).

Un bilan annuel des exploitants agricoles ayant bénéficié de cette dérogation est réalisé par la DDT.

L'autorisation de dérogation est accordée selon la durée de validité de l'arrêté préfectoral du 08 novembre 2019 relatif à la lutte contre les ambrosies et prescrivant les mesures destinées à prévenir l'apparition de l'ambrosie à feuille d'armoise (*Ambrosia artemisiifolia*), de l'ambrosie à épis lisse (*Ambrosia psilotachya*) et de l'ambrosie trifide (*Ambrosia trifida*) et à lutter contre leur prolifération ;

Article 2 – Publication

Le présent arrêté fera l'objet d'un affichage en mairie pendant une durée minimale d'un mois par les soins des maires de l'ensemble des communes du département.

Il sera également publié au recueil des actes administratifs des services de l'Etat du département du Gers.

Il fera l'objet d'une publication sur le site internet des services de l'État du Gers pendant une durée minimum de 6 mois.

Une copie de cet arrêté est également transmise aux ministres chargés de l'agriculture et de l'environnement, ainsi qu'au préfet de région.

Article 3 – Exécution

Mesdames et Messieurs,

La secrétaire générale de la préfecture,

La sous-préfète de l'arrondissement de Condom,

La sous-préfète de l'arrondissement de Mirande,

Les maires des communes en zone vulnérable,

Le directeur départemental des territoires,

Le commandant du groupement de gendarmerie du Gers,

Le chef du service départemental de l'office français de la biodiversité,

sont chargés, chacun en ce qui le concerne, de l'exécution du présent arrêté.

Auch, le 15 juillet 2020

pour la préfète et par délégation
la sous préfète de Condom
chargée de la suppléance de la
secrétaire générale absente,



Isabelle SENDRANE

Dans les deux mois à compter de la notification de la présente décision, les recours suivants peuvent être introduits :

- **un recours gracieux, adressé à la Préfète du Gers** (Direction départementale des territoires - Service Eau et Risques)

- **un recours hiérarchique, adressé à :**

Mme. la Ministre de la transition Ecologique et Solidaire

- **un recours contentieux, adressé au tribunal administratif de Pau** (Cours Lyautey – 64 000 PAU)

Ce recours juridictionnel doit être déposé au plus tard avant l'expiration du 2^e mois suivant la date de notification de la décision contestée (ou bien du 2^e mois suivant la date du rejet de votre recours gracieux ou hiérarchique)

DDT

32-2020-07-01-004

Arrêté interdisant la vente, l'achat, le transport et le
colportage de certaines espèces de gibier mort pour la
campagne 2020/2021

Arrêté interdisant la vente, l'achat et le transport de certains gibiers mort 2020/2021



**PRÉFÈTE
DU GERS**

*Liberté
Égalité
Fraternité*

**Direction Départementale des
Territoires du Gers**

Service territoire et patrimoines

ARRÊTÉ
Interdisant la vente, l'achat, le transport et le colportage
de certaines espèces de gibier mort pour la campagne 2020/2021

La préfète du Gers
Chevalier de la Légion d'Honneur
Chevalier de l'Ordre National du Mérite

Vu l'arrêté du 20 décembre 1983 relatif à la commercialisation de certaines espèces d'oiseaux,

Vu l'arrêté ministériel du 26 juin 1987 fixant la liste des espèces de gibier dont la chasse est autorisée,

Vu l'arrêté ministériel du 29 octobre 2009, fixant la liste des oiseaux protégés sur l'ensemble du territoire et les modalités de leur protection,

Vu l'arrêté ministériel du 12 août 1994 relatif aux modalités de commercialisation de certaines espèces de gibier pour la consommation,

Vu l'arrêté ministériel du 4 novembre 2003 modifié par arrêté du 8 février 2013 relatif à l'usage des appelants pour la chasse des oiseaux de passage et du gibier d'eau,

Vu la demande présentée par la fédération départementale des chasseurs du Gers,

Considérant l'avis de la commission départementale de la chasse et de la faune sauvage en date du 2 mars 2020

Considérant qu'en application de la loi n° 2012-1460 du 27 décembre 2012 relative à la mise en œuvre du principe de participation du public défini par l'article 7 de la Charte de l'environnement, une note de présentation et le projet d'arrêté préfectoral interdisant la vente, l'achat, le transport et le colportage de certaines espèces de gibier mort ont été soumis à la consultation du public du 4 au 25 juin 2020 inclus,

Considérant que le public n'a formulé aucune observation sur le projet d'arrêté qui lui a été soumis,

Vu l'arrêté préfectoral n° 32-2019-03-18-001 du 18 mars 2019 portant délégation de signature au directeur départemental des territoires du Gers,

Sur proposition de monsieur le directeur départemental des territoires du Gers,

A R R Ê T É

Article 1^{er} –

Sont interdits dans le département du Gers, la mise en vente, l'achat, le transport en vue de la vente ou le colportage, des lièvres, perdrix, faisans et pigeons ramiers, pendant les périodes indiquées ci-après :

Tél : 05 62 61 46 46
19 Place du Foirail - 32000 AUCH
www.gers.gouv.fr

- lièvres :	Du 29 novembre 2020 au 27 décembre 2020
- perdrix et faisans :	Du 13 septembre 2020 au 11 octobre 2020
- pigeons ramiers :	Du 1 ^{er} décembre 2020 au 31 décembre 2020

Article 2 –

Cette mesure ne s'applique pas à la commercialisation du gibier d'élevage et du gibier d'importation effectuée dans les conditions fixées aux articles 5 et 6 de l'arrêté du 12 août 1994 relatif aux modalités de commercialisation de certaines espèces de gibier pour la consommation.

Article 3 –

Il est rappelé qu'en application de l'arrêté interministériel du 20 décembre 1983 susvisé, ne sont commercialisables que les espèces d'oiseaux gibiers suivantes : canard colvert, étourneau sansonnet, faisan de chasse, perdrix grise, perdrix rouge, pigeon ramier.

Article 4 –

Le transport des appelants dont la liste figure dans l'arrêté ministériel du 4 novembre 2003 modifié par arrêté du 8 février 2013 (pigeons domestiques, pigeons ramiers et colombins, canards de surface, canards plongeurs, oies et vanneaux) est autorisé pour les personnes présentant un permis de chasser dûment validé pour la période de chasse en cours et n'est valable que pour le territoire du département.

Article 5 –

Madame la secrétaire générale, madame la sous-préfète de Mirande et madame la sous-préfète de Condom, le colonel commandant le groupement de gendarmerie du Gers, le directeur départemental des territoires, monsieur le directeur départemental des services fiscaux, mesdames et messieurs les maires, et tous les agents habilités à constater les infractions en matière de police de la chasse, sont chargés, chacun en ce qui le concerne, de l'exécution du présent arrêté qui sera publié au recueil des actes administratifs des services de l'Etat et affiché dans chaque commune par les soins des maires

Auch, le **01 JUIL. 2020**

En la préfète, par délégation,
le Directeur Départemental des Territoires,
du
GERS
des Territoires
Philippe BLACHÈRE



Dans les deux mois à compter de la notification de la présente décision, les recours suivants peuvent être introduits :

- un recours gracieux, adressé à la Préfète du Gers (Direction départementale des territoires - Service territoire et patrimoines)
- un recours hiérarchique, adressé à : Mme la Ministre de la Transition écologique et solidaire
- un recours contentieux, adressé au tribunal administratif de Pau (Villa Noullbos, 50, Cours Lyautey – 64 000 PAU)

Ce recours juridictionnel doit être déposé au plus tard deux mois suivant la date de notification de la décision contestée (ou bien deux mois suivant la date du rejet de votre recours gracieux ou hiérarchique).

Ce recours peut également être présenté électroniquement sur l'application www.telerecours.fr dans le même délai.

DDT

32-2020-07-15-005

Arrêté portant approbation d'un plan de gestion
cynégétique du sanglier dans les réserves des A.C.C.A. du
département du Gers pour la campagne de chasse

*Approbation d'un plan de gestion cynégétique du sanglier dans les réserves des A.C.C.A. du
département du Gers 2020/2021*



**PRÉFÈTE
DU GERS**

*Liberté
Égalité
Fraternité*

**Direction Départementale des
Territoires du Gers**

Service Territoire et Patrimoines

ARRÊTÉ

**portant approbation d'un plan de gestion cynégétique du sanglier dans les réserves
des A.C.C.A. du département du Gers pour la campagne de chasse 2020/2021**

***La préfète du Gers
Chevalier de la Légion d'Honneur
Chevalier de l'Ordre National du Mérite***

Vu le code de l'environnement et notamment ses articles L 425-15; R 422-86 et R 422-88,

Vu l'arrêté préfectoral n° 32-2019-05-21-001 du 21 mai 2018 concernant l'ouverture et la clôture de la chasse pour la campagne 2018/2019 dans le département du Gers,

Vu l'avis du président de la Fédération départementale des chasseurs du Gers,

Vu l'avis de la commission départementale de la chasse et de la faune sauvage du 2 mars 2020,

Considérant l'intérêt de la gestion du sanglier dans les réserves de chasse et de faune sauvage des ACCA, en raison des dégâts qu'ils occasionnent sur l'ensemble du territoire de l'association et sur les communes limitrophes,

Considérant qu'en application de la loi n° 2012-1460 du 27 décembre 2012 relative à la mise en œuvre du principe de participation du public défini par l'article 7 de la Charte de l'environnement, une note de présentation et le projet d'arrêté préfectoral fixant le plan de gestion du sanglier dans les réserves des ACCA du département du Gers ont été soumis à la consultation du public du 4 au 25 juin 2020 inclus,

Considérant que le public n'a formulé aucune observation sur le projet d'arrêté qui lui a été soumis,

Sur proposition de monsieur le directeur départemental des territoires du Gers,

Sur proposition de madame la secrétaire générale de la préfecture,

A R R Ê T É

Article 1^{er} –

Un plan de gestion cynégétique du sanglier dans les réserves de chasse et de faune sauvage des ACCA du département est approuvé selon les modalités fixées aux articles 2 et 3.

Article 2 –

Afin de limiter les dégâts aux cultures, les périodes d'intervention dans les réserves d'ACCA sont fixées du 13 juillet 2020 au 31 mars 2021.

Tel : 05 62 61 44 00
3 Place du Préfet Claude Engrnac - 32000 AUCH
www.gers.gouv.fr

Article 3 –

Les prélèvements de sangliers pourront se faire dans les réserves de l'ACCA en battue, à l'affût ou à l'approche, sous la responsabilité du président ou de son délégué et après avoir complété le registre de battues le cas échéant.

Pendant la période de reproduction, le président ou son délégué appréciera l'importance des dégâts agricoles vis-à-vis de la tranquillité de la faune présente dans la réserve

Le choix du mode d'intervention, battue, affût ou approche, sera de la responsabilité du président ou de son délégué.

Toute intervention pour le tir du sanglier dans la réserve fera l'objet par le président de l'ACCA ou son délégué, d'une déclaration préalable par téléphone ou par courriel, au service départemental de l'OFB (tel : 05 62 05 80 95 ou sd32@ofb.gouv.fr).

Dans le cas de battues aux sangliers organisées dans un département limitrophe du Gers, les chasseurs membres de l'ACCA pourront, pour empêcher la pénétration des animaux dans la réserve, se poster et tirer en limite de cette dernière à condition de respecter les règles de sécurité.

Article 4 –

Un système de marquage spécifique par bracelets numérotés et millésimés sera fourni par la fédération départementale des chasseurs du Gers, selon la liste jointe en annexe du présent arrêté.

Le bracelet devra être apposé au moment et lieu de la capture sur une des pattes de l'animal et avant tout déplacement et/ou transport de l'animal. La partie prédécoupée du bracelet sera collée sur le carnet de battue correspondant.

Article 5 –

Un bilan complet des prélèvements comportant le carnet de battue sera renvoyé, accompagné des bracelets non utilisés, à la fédération départementale des chasseurs du Gers, quinze jours après la clôture de la chasse. Le non-retour de ces éléments et des bracelets, entraînera une suspension du plan de gestion cynégétique pour la saison suivante.

Article 6 –

Le présent arrêté préfectoral sera affiché pendant une période d'un mois dans les communes dont la liste est fixée à l'annexe du présent arrêté.

Il fera également l'objet d'une publication au recueil des actes administratifs des services de l'Etat du département du Gers.

Article 7 –

Madame la secrétaire générale, mesdames les sous-préfètes de Condom et de Mirande, monsieur le directeur départemental des territoires, monsieur le colonel commandant le groupement de gendarmerie du Gers, messieurs les agents de l'office français de la biodiversité, mesdames et messieurs les présidents des A.C.C.A bénéficiaires, mesdames et messieurs les maires des communes figurant à l'annexe du présent arrêté et tous les agents habilités à constater les infractions en matière de police de la chasse, sont chargés chacun en ce qui le concerne, de l'exécution du présent arrêté.

Auch, le **15 JUL. 2020**



La préfète,

Catherine SÉGUIN

Dans les deux mois à compter de la notification de la présente décision, les recours suivants peuvent être introduits :

- un recours gracieux, adressé à la Préfète du Gers (Direction départementale des territoires - Service territoire et patrimoines)
- un recours hiérarchique, adressé à : Mme la Ministre de la Transition écologique et solidaire,
- un recours contentieux, adressé au tribunal administratif de Pau (Villa Noulibos, 50, Cours Lyautey – 64 000 PAU)

Ce recours juridictionnel doit être déposé au plus tard deux mois suivant la date de notification de la décision contestée (ou bien deux mois suivant la date du rejet de votre recours gracieux ou hiérarchique).

Ce recours peut également être présenté électroniquement sur l'application www.telerecours.fr dans le même délai.

Annexe à l'arrêté préfectoral n° 32-2020-			
			N° bracelets
05050201	LEFEVRE EMMANUEL	BETPLAN	1131-1150
05273201	DARQUIEZ PATRICK	MONLEZUN	1151-1170
07192201	DUPUY SYLVAIN	LANNUX	1171-1190
05126201	RICAUD DAMIEN	ESTAMPES	1191-1210
08199201	SANCHOU ERIC	LASSERADE	1211-1230
7330201	LASPORTES OLIVIER	PRECHAC SUR ADOUR	1231-1250
6036201	ARTERO JEAN BAPTISTE	BEAUMARCHES	1301-1320
05152201	BETH GENEVIEVE	HAGET	1321-1340
01306201	PRETE STEPHANE	PAULHAC	1341-1360
05464201	BONNASSIES ANDRE	VILLECOMTAL SUR ARROS	1361-1380
05283201	BOURDETTES GERARD	MONTEGUT ARROS	1381-1400
05039201	CAZAUX ERIC	BECCAS	1401-1420
09155201	DE MARCHI MARC	LE HOUGA	1421-1440
05226201	DAUBIAN DENIS	MANAS BASTANOUS	1441-1460
05427201	FRULIN JOEL	SEMBOUES	1461-1480
05225201	GAUTE JEAN PIERRE	MALABAT	1481-1500

DDT

32-2020-07-15-004

Arrêté portant approbation d'une modification du schéma
départemental cynégétique du département du Gers

Approbation d'une modification du SDGC du département du Gers



**PRÉFÈTE
DU GERS**

*Liberté
Égalité
Fraternité*

**Direction Départementale des
Territoires du Gers**

Service Territoire et Patrimoines

ARRÊTÉ
portant approbation d'une modification
du schéma départemental cynégétique du département du Gers

La préfète du Gers
Chevalier de la Légion d'Honneur
Chevalier de l'Ordre National du Mérite

Vu les articles L 425-1 à L 425-3 -1 du code de l'environnement,

Vu l'arrêté préfectoral n° 32-2016-05-23-004 du 23 mai 2016 portant approbation du schéma départemental de gestion cynégétique du département du Gers, et l'arrêté préfectoral n°32-2018-03-15-005 du 15 mars 2018 portant modification du même schéma,

Vu l'avis de la commission départementale de la chasse et de la faune sauvage réunie en séance plénière le 2 mars 2020

Considérant qu'en application de la loi n° 2012-1460 du 27 décembre 2012 relative à la mise en œuvre du principe de participation du public défini par l'article 7 de la Charte de l'environnement, une note de présentation sur les modifications relatives au schéma départemental de gestion cynégétique du département du Gers a été soumise à la consultation du public du 4 au 25 juin 2020.

Considérant que le public n'a formulé aucune observation sur le projet d'arrêté qui lui a été soumis,

Sur proposition de monsieur le directeur départemental des territoires du Gers,
Sur proposition de madame la secrétaire générale de la préfecture.

ARRÊTE

Article 1^{er} –

Le schéma départemental de gestion cynégétique du Gers, approuvé le 23 mai 2016, et modifié le 15 mars 2018, est modifié conformément au document consolidé annexé au présent arrêté.

Article 2 –

Le présent arrêté ne modifie pas la date d'expiration du schéma approuvé le 23 mai 2016, à savoir le 31 mai 2022.

Article 3 –

Les présentes dispositions entrent en vigueur à compter de la date de publication du présent arrêté au recueil des actes administratifs des services de l'État.

Tél : 05 62 61 44 00
3 Place du Préfet Claude Erignac - 32000 AUCH
www.gers.gouv.fr

A compter de cette même date, l'arrêté préfectoral n°32-2018-03-15-005 du 15 mars 2018 portant modification du schéma départemental de gestion cynégétique du Gers est abrogé.

Article 4 –

Les dispositions de l'arrêté préfectoral n° 32-2016-05-23-004 du 23 mai 2016 portant approbation du schéma départemental de gestion cynégétique du département du Gers, qui ne sont pas contraires à celles du présent arrêté, restent en vigueur.

Article 5 –

Les dispositions du présent arrêté seront portées à la connaissance des chasseurs, sociétés et associations de chasse du département ainsi qu'à l'association départementale des maires du Gers par les soins de la fédération départementale des chasseurs.

Article 6 –

Madame la secrétaire générale, monsieur le directeur de cabinet, mesdames les sous-préfètes de Condom et Mirande, le colonel commandant le groupement de gendarmerie du Gers, le directeur départemental des territoires, le chef du service départemental de l'office français de la biodiversité, le directeur de l'agence interdépartementale de l'office national des forêts du sud-ouest, le président de la fédération départementale des chasseurs du Gers, le président de l'association des lieutenants de louveterie du Gers et toutes les autorités habilitées à constater les infractions en matière de police de la chasse, sont chargés, chacun en ce qui le concerne, de l'exécution du présent arrêté qui sera publié au recueil des actes administratifs des services de l'Etat.

Auch, le **15 JUIL. 2020**

La préfète,



Catherine SÉGUIN

Dans les deux mois à compter de la notification de la présente décision, les recours suivants peuvent être introduits :

- **un recours gracieux, adressé à la Préfète du Gers** (Direction départementale des territoires - Service territoire et patrimoines)
- **un recours hiérarchique, adressé à : Mme la Ministre de la Transition écologique et solidaire**
- **un recours contentieux, adressé au tribunal administratif de Pau** (Villa Noulibos, 50, Cours Lyautey – 64 000 PAU)

Ce recours juridictionnel doit être déposé au plus tard deux mois suivant la date de notification de la décision contestée (ou bien deux mois suivant la date du rejet de votre recours gracieux ou hiérarchique).

Ce recours peut également être présenté électroniquement sur l'application www.telerecours.fr dans le même délai.

DDT

32-2020-07-15-003

Arrêté portant mise à jour de la carte communale de
Betplan

RNT



**PRÉFÈTE
DU GERS**

*Liberté
Égalité
Fraternité*

**Direction Départementale des Territoires
Service Eau et Risques
Unité Risques Naturels et Technologiques**

ARRÊTÉ

Portant mise à jour de la carte communale de Betplan

*La préfète du Gers
Chevalier de la Légion d'Honneur
Chevalier de l'Ordre National du Mérite*

Vu le code de l'urbanisme et notamment les articles L163-10 et R163-8 ;

Vu le code de l'environnement et notamment son article L 562-4 ;

Vu la délibération du conseil municipal et l'arrêté préfectoral approuvant la carte communale respectivement en date du 21 mars 2007 et en date du 09 mai 2007 ;

Vu la notification à la commune de Betplan en date du 11 septembre 2019 du Plan de Prévention des Risques Inondation (PPRI), approuvé le 19 juillet 2019, valant instauration d'une nouvelle servitude d'utilité publique ;

Vu la lettre de mise en demeure du 29 novembre 2019 de mettre à jour la carte communale de Betplan en y annexant le PPRI ;

Vu les plans et documents du PPRI transmis à la commune le 18 décembre 2018 ;

Considérant que la mise en demeure du 29 novembre 2019 n'a pas été suivie d'effet ;

Sur proposition de M. le directeur départemental des territoires ;

Sur proposition de Mme la secrétaire générale de la préfecture ;

ARRÊTE

ARTICLE 1^{ER} :

La carte communale de Betplan est mise à jour à la date du présent arrêté.

A cet effet, les plans de servitudes et la liste des servitudes sont complétés par les documents du Plan de Prévention des Risques inondation approuvé le 19 juillet 2019.

ARTICLE 2 :

La mise à jour est effectuée sur les documents tenus à la disposition du public, en mairie, à la direction départementale des territoires du Gers et à la préfecture du Gers.

Tél : 05 62 61 46 46
19 Place du Foirail - 32000 AUCH
www.gers.gouv.fr

ARTICLE 3 :

Une copie du présent arrêté sera transmise à la mairie de Betplan, pour affichage pendant une durée minimale d'un mois.

Le présent arrêté sera publié au recueil des actes administratifs des services de l'État du département du Gers.

ARTICLE 4_:

Madame et messieurs :

La secrétaire générale de la Préfecture,

Le maire de la commune de Betplan,

Le directeur départemental des territoires,

sont chargés, chacun en ce qui le concerne, de l'exécution du présent arrêté.

Auch, le **15 JUIL. 2020**

La préfète,



Edwige DARRACQ

Dans les deux mois à compter de la notification de la présente décision, les recours suivants peuvent être introduits :

- **un recours gracieux, adressé à la Préfète du Gers** (Direction Départementale des Territoires - Service Eau et Risques)

- **un recours hiérarchique, adressé à :**

Mme la Ministre de la Transition Ecologique et Solidaire

- **un recours contentieux**, adressé au tribunal administratif de Pau (Cours Lyautey – 64 000 PAU)

Ce recours juridictionnel doit être déposé au plus tard avant l'expiration du 2^e mois suivant la date de notification de la décision contestée (ou bien du 2^e mois suivant la date du rejet de votre recours gracieux ou hiérarchique)

DDT

32-2020-07-17-004

Arrêté portant modifications de l'arrêté cadre plan de crise
Adour gersois
portant restriction de l'eau à certaines périodes pour
l'été^{Etiage} 2020



**PRÉFÈTE
DU GERS**

*Liberté
Égalité
Fraternité*

**Direction Départementale des
Territoires du Gers**

Service Eau et Risques

**ARRÊTÉ
portant modifications de l'arrêté cadre plan de crise Adour gersois
portant restriction de l'eau à certaines périodes
pour l'étiage 2020**

***La préfète du Gers
Chevalier de la Légion d'Honneur
Chevalier de l'Ordre National du Mérite***

Vu le code de l'environnement ;

Vu le Schéma Directeur d'Aménagement de Gestion des eaux (SDAGE) du bassin ADOUR-GARONNE approuvé par le Préfet coordonnateur de Bassin le 1er décembre 2015 ;

Vu l'arrêté interpréfectoral du 5 juillet 2004 fixant un plan de crise sur le bassin de l'Adour en période d'étiage, modifié par les arrêtés du 04 février 2008, du 05 juillet 2010, du 26 août 2013 et du 07 juillet 2017 ;

Vu l'arrêté interpréfectoral 16 août 2017 délivrant l'autorisation unique pluriannuelle de gestion collective à l'organisme unique de gestion collective IRRIGADOUR sur le périmètre du bassin de l'Adour au titre du code de l'environnement ;

Vu l'arrêté préfectoral cadre plan de crise Adour gersois portant restriction des usages de l'eau à certaines périodes, du 03 octobre 2013 ;

Vu la circulaire du 18 mai 2011, relatives aux mesures exceptionnelles de limitation ou de suspension des usages de l'eau en période de sécheresse ;

Vu le Plan de Gestion des Étiages (PGE) de l'Adour approuvé le 7 octobre 2013 par le préfet coordonnateur du sous bassin ;

Vu la demande de dérogation à l'arrêté préfectoral cadre plan de crise Adour gersois du 3 octobre 2013 portant restriction des usages de l'eau à certaines périodes, déposée par l'organisme unique de gestion collective Irrigadour pour l'ASA de Lapalud-Jarras du 1^{er} juillet 2020 ;

Considérant la nécessité d'assurer une gestion équilibrée de la ressource en eau satisfaisant en priorité les exigences de la santé, de la salubrité publique, de la sécurité civile et de l'alimentation en eau potable de la population, en conciliant celles de la vie biologique, du libre écoulement des eaux et de l'agriculture ;

Considérant que des mesures temporaires de restriction de certains usages de l'eau sont nécessaires pour la préservation des besoins prioritaires (santé, sécurité, salubrité publique), dans le respect des écosystèmes aquatiques ;

Tél : 05 62 61 44 00
3 Place du Préfet Claude Erignac - 32000 AUCH
www.gers.gouv.fr

Considérant la nécessité de limiter les fluctuations de débit sur l'Adour en période de sécheresse lors des mesures de restriction, afin de maintenir des débits minimaux biologiques préservant les milieux aquatiques dans le fleuve, et satisfaire les exigences d'une gestion équilibrée ;

Considérant qu'en application de l'article R.211-66 du code de l'environnement, le préfet de département peut prescrire par arrêté des mesures pour faire face aux conséquences de sécheresse ;

Sur proposition de Mme la secrétaire générale de la préfecture ;

ARRÊTE

Article 1^{er} – Périmètre d'application de l'arrêté

Sont soumis au présent arrêté les prélèvements dans l'Adour de l'association syndicale autorisée (ASA) de LAPALUD-JARRAS pour alimentation en eau des canaux gravitaires de Lapalud-Jarras, schématisés en annexe 1. Il s'agit des prélèvements autorisés dans l'autorisation unique pluriannuelle du 16 août 2017 identifiés :

Identifiant de point de prélèvement :	Toponymie du point de prélèvement :	Ressource impactée :	Débit de prélèvement (l/s) :	Secteur de gestion sécheresse (AIP 16/08/2017) :
28942	Station de pompage Termes d'Armagnac	Adour	1 000	B
28943	Station de pompage Saint-Germé	Adour	56	C

Article 2 – Procédure d'application des mesures de restriction

Les prescriptions de l'article 5 de l'arrêté préfectoral cadre plan de crise Adour gersois portant restriction des usages de l'eau à certaines périodes du 3 octobre 2013 sont modifiées pour les prélèvements de l'ASA de Lapalud-Jarras désignés à l'article 1, selon les dispositions suivantes :

Niveau de mesure	Débits seuils à la station d'Aire sur Adour Amont (m³/s)	Mesure de restriction applicable
2	2,4	24 % de réduction du débit prélevé, ainsi porté à 800 l/s
3	1,7	47 % de réduction du débit prélevé, ainsi porté à 556 l/s
4	1,15	Arrêt de prélèvement à Termes d'Armagnac Prélèvement à la station de Saint-Germé : 56 l/s (débit de salubrité pour les effluents de la station d'épuration de St-Germé).

Les prélèvements de l'ASA ne sont plus assujettis à alternance d'application par secteur. Les restrictions ci-dessus s'appliquent de manière continue selon chaque niveau de gestion de sécheresse. Afin de garantir en tout temps l'application des restrictions, l'ASA met en place des tours d'eau à l'intérieur de son périmètre, dont l'organisation est transmise aux services en charge de la police de l'eau.

Article 3 – Période d'application

Le présent arrêté est applicable de la date de signature jusqu'au 31 octobre 2020.

Article 4 – Non-respect de l'arrêté

Le contrôle du respect des mesures imposées par le présent arrêté est assuré par les agents des services en charge de la police de l'eau. Les infractions sont sanctionnées conformément aux lois et règlements en vigueur.

Article 5 – Bilan de gestion

Dans un délai de 3 mois à l'issue de la période d'application du présent arrêté, le bénéficiaire produit un bilan de la mise en œuvre du présent arrêté.

Article 6 – Publication

Le présent arrêté fera l'objet :

- d'un affichage pendant une durée minimum d'un mois dans les communes listées en annexe 2,
- d'une insertion en caractère apparent dans deux journaux régionaux ou locaux diffusés dans le département,
- d'une publication au recueil des actes administratifs des services de l'État du département du Gers,
- d'une mise en ligne sur le site internet départemental de l'État.

Article 7 : Exécution

Mesdames et messieurs :

La secrétaire générale de la préfecture,

La sous-préfète de Mirande,

Les maires des communes listées en annexe 2,

Le commandant du groupement de gendarmerie du Gers,

Le directeur départemental des territoires,

Le chef du service départemental de l'office français de la biodiversité,

Le président de l'Association Syndicale Autorisée de Lapalud-Jarras,

sont chargés chacun en ce qui les concerne, de l'exécution du présent arrêté.

Auch, le

17 JUIL. 2020

Pour la préfète et par délégation
La sous-préfète de CONDOM, chargée de la suppléance
de la secrétaire générale absente




Isabelle SENDRANÉ

Dans les deux mois à compter de la notification de la présente décision, les recours suivants peuvent être introduits :

- **un recours gracieux, adressé à la Préfète du Gers** (Direction Départementale des Territoires – Service Eau et Risques)

- **un recours hiérarchique, adressé à :**

Mme la Ministre de la transition écologique et solidaire

- **un recours contentieux, adressé au tribunal administratif de Pau** (Cours Lyautey – 64 000 PAU)

Ce recours juridictionnel doit être déposé au plus tard avant l'expiration du 2^e mois suivant la date de notification de la décision contestée (ou bien du 2^e mois suivant la date du rejet de votre recours gracieux ou hiérarchique)

Annexe 2

Liste des communes du Périmètre de l'ASA de Lapalud -Jarras concernées par l'arrêté préfectoral portant précisions des restrictions d'usage de l'eau sur l'Adour gersois

Communes
SAINT-GERME
TERMES D'ARMAGNAC

DDT

32-2020-07-17-005

Arrêté réglementant le fonctionnement des ouvrages en
travers des cours d'eau

Etiage



**PRÉFÈTE
DU GERS**

*Liberté
Égalité
Fraternité*

**Direction Départementale des
Territoires du Gers**

Service Eau et Risques

ARRÊTÉ
réglementant le fonctionnement des ouvrages en travers des cours d'eau

La préfète du Gers
Chevalier de la Légion d'Honneur
Chevalier de l'Ordre National du Mérite

Vu le code de l'environnement ;

Vu le schéma directeur d'aménagement de gestion des eaux (SDAGE) du bassin Adour-Garonne approuvé par le Préfet coordonnateur de Bassin le 1^{er} décembre 2015 ;

Vu l'arrêté interdépartemental n°2014-147-0002 du 27 mai 2014, modifié, fixant un plan de crise pour la préservation de la ressource en eau sur le bassin de la Neste et des rivières de Gascogne ;

Considérant qu'il y a lieu de conserver l'efficacité du soutien d'étiage des cours d'eau réalimentés en limitant autant que possible les variations de débits ;

Considérant que les manœuvres de vannes sur les barrages et ses canaux de dérivation établis sur les cours d'eau réalimentés peuvent induire de brusques variations du niveau de l'eau ;

Sur proposition de Mme la secrétaire générale de la préfecture ;

ARRÊTÉ

Article 1^{er} – Dispositions concernant les barrages et moulins

Toute manœuvre de vannes établies sur les cours d'eau réalimentés (listés en annexe 1) provoquant artificiellement des variations de débits à l'aval et à l'amont des barrages et des moulins est interdite, à l'exception :

- des vannes commandant les dispositifs de franchissement des poissons ;
- des manœuvres d'écluses du département pour la navigation sur la Baïse. La durée de la sassée est a minima de 8 min.

Les travaux d'entretien des ouvrages hydrauliques (canaux ou retenues en amont de barrage) sont interdits sur la période d'application du présent arrêté.

Les propriétaires d'ouvrages en travers des cours d'eau sont tenus de maintenir en amont de leurs ouvrages un niveau d'eau constant et de s'assurer en aval du respect du débit minimum.

Tél : 05 62 61 44 00
3 Place du Préfet Claude Erignac - 32000 AUCH
www.gers.gouv.fr

Article 2 – Cas de force majeure

Ces dispositions, applicables en période de basses eaux, justifiant une réalimentation, ne modifient pas les mesures à prendre pour faire face à la montée rapide des eaux en cas d'évènement hydraulique exceptionnel. Dans ce cas, la manœuvre des vannes de décharges constituent une obligation réglementaire, permettant le libre écoulement des eaux.

Article 3 – Période d'application

Le présent arrêté est applicable de la date de signature jusqu'au 31 octobre 2020 sauf abrogation.

Article 4 – Non-respect de l'arrêté

Le contrôle du respect des mesures imposées par le présent arrêté est assuré par les agents des services en charge de la police de l'eau. Les infractions sont sanctionnées conformément aux lois et règlements en vigueur.

Article 5 – Publication

Le présent arrêté fera l'objet :

- d'un affichage pendant une durée minimum d'un mois dans les communes listées en annexe,
- d'une publication au recueil des actes administratifs des services de l'État du département du Gers.
- d'une mise en ligne sur le site internet départemental de l'État.

Article 6 : Exécution

La secrétaire générale de la préfecture,
La sous-préfète de Condom,
La sous-préfète de Mirande,
Les maires du département,
Le commandant du groupement de gendarmerie du Gers,
Le directeur départemental des territoires,
Le chef du service départemental de l'office français de la biodiversité,
Le directeur de la compagnie d'aménagement des coteaux de Gascogne,

sont chargés, chacun en ce qui les concerne, de l'exécution du présent arrêté.

Auch, le **17 JUIL. 2020**

Pour la préfète et par délégation
La sous-préfète de CONDOM, chargée de la suppléance
de la secrétaire générale absente




Isabelle SENDRANÉ

Dans les deux mois à compter de la notification de la présente décision, les recours suivants peuvent être introduits :

- **un recours gracieux, adressé à la Préfète du Gers** (Direction Départementale des Territoires - Service Eau et Risques)
 - **un recours hiérarchique, adressé à :**
Mme. la Ministre de la Transition Ecologique et Solidaire
 - **un recours contentieux, adressé au tribunal administratif de Pau** (Cours Lyautey – 64 000 PAU)
Ce recours juridictionnel doit être déposé au plus tard avant l'expiration du 2^e mois suivant la date de notification de la décision contestée (ou bien du 2^e mois suivant la date du rejet de votre recours gracieux ou hiérarchique)
-

Annexe

Liste des cours d'eau réalimentés du département du Gers

Adour
Arrats
Arros
Auloue
Aussoue
Auvignons
Auzoue
Baïse
Boues
Douze
Gélise
Gers
Gimone
Marcaoue
Midour
Osse
Save

DIRECCTE

32-2020-07-17-003

ASSAD CONDOM Agrément SAP804251254 14-02-2020



*DIRECTION RÉGIONALE DES ENTREPRISES,
DE LA CONCURRENCE, DE LA CONSOMMATION,
DU TRAVAIL ET DE L'EMPLOI D' OCCITANIE
UNITÉ DÉPARTEMENTALE DU GERS*

**Arrêté portant renouvellement d'agrément
d'un organisme de services à la personne
N° SAP804251254**

Vu le code du travail, notamment ses articles L.7232-1, R.1 7232-1 à R.1 7232-11 et D.7231-1 ;

Vu le cahier des charges prévu à l'article R.7232-6 du code du travail,

Vu l'agrément du 3 avril 2015 à l'organisme ASSAD Condom,

Vu la demande de renouvellement d'agrément présentée le 14 février 2020, par Monsieur Pierre Boudé en qualité de Président ;

La préfète du Gers,

Arrête :

Article 1^{er}

L'agrément de l'organisme **ASSAD CONDOM**, dont l'établissement principal est situé **rue Honoré Cazaubon 32100 CONDOM** est accordé pour une durée de cinq ans à compter du 14 février 2020.

La demande de renouvellement devra être déposée dans les conditions fixées par l'article R.7232-8 et, au plus tard, trois mois avant la fin de cet agrément.

Article 2

Cet agrément couvre les activités selon le mode d'intervention indiqué et les départements suivants :

- Assistance dans les actes quotidiens de la vie ou aide à l'insertion sociale aux personnes âgées (hors actes de soins relevant d'actes médicaux) (uniquement en mode mandataire) - (32)
- Assistance dans les actes quotidiens de la vie ou aide à l'insertion sociale aux personnes handicapées ou atteintes de pathologies chroniques (hors actes de soins relevant d'actes médicaux) , y compris les enfants handicapés de plus de 3 ans (uniquement en mode mandataire) - (32)
- Prestation de conduite du véhicule personnel des personnes âgées, handicapées ou atteintes de pathologies chroniques (uniquement en mode mandataire) - (32)
- Accompagnement hors domicile des personnes âgées, handicapées ou atteintes de pathologies chroniques (promenades, aide mobilité et transports acte de la vie courante) (uniquement en mode mandataire) - (32)

Article 3

Si l'organisme envisage de fournir des activités autres que celles pour lesquelles il est agréé ou d'exercer ses activités sur un département autre que celui pour lequel il est agréé, il devra solliciter une modification préalable de son agrément.

Si l'organisme propose des activités de garde ou d'accompagnement d'enfant de moins de 3 ans, il devra solliciter une modification préalable de son agrément en cas de changement de mode d'intervention.

L'ouverture d'un nouvel établissement ou d'un nouveau local d'accueil dans un département pour lequel il est agréé devra également faire l'objet d'une information préalable auprès de l'unité départementale.

Article 4

Le présent agrément pourra être retiré si l'organisme agréé :

- cesse de remplir les conditions ou de respecter les obligations mentionnées aux articles R.7232-4 à R.7232-9 du code du travail.
- ne respecte pas les dispositions légales relatives à la santé et à la sécurité au travail,
- exerce d'autres activités que celles mentionnées dans le présent arrêté,
- ne transmet pas au préfet compétent les statistiques mentionnées à l'article R.7232-9 du code du travail.

Article 5

Cet agrément n'ouvre pas droit aux avantages fiscaux et sociaux fixés par l'article L.7233-2 du code du travail et L.241-10 du code de la sécurité sociale. Conformément à l'article L.7232-1-1 du code du travail, pour ouvrir droit à ces dispositions, l'organisme doit se déclarer et n'exercer que les activités déclarées, à l'exclusion de toute autre (ou tenir une comptabilité séparée pour les organismes dispensés de cette condition par l'article L. 7232-1-2).

Article 6

Le présent arrêté sera publié au recueil des actes administratifs de la préfecture.

Il peut, dans les deux mois à compter de sa notification, faire l'objet d'un recours gracieux auprès de la DIRECCTE - unité départementale du Gers ou d'un recours hiérarchique adressé au ministre chargé de l'économie - direction générale des entreprises - sous-direction des services marchands, 6 rue Louise Weiss, 75703 Paris cedex 13.

Il peut également faire l'objet d'un recours contentieux dans un délai de deux mois à compter de sa notification en saisissant Tribunal Administratif de Pau - Villa Noulibos - Cours Lyautey - B.P 543 - 64010 PAU UNIVERSITE cedex.

Le tribunal administratif peut aussi être saisi par l'application informatique « Télérecours citoyen » accessible sur le site internet www.telerecours.fr.

En cas de rejet du recours gracieux ou hiérarchique ou en l'absence de réponse à ce recours (rejet implicite), un recours contentieux devant le tribunal administratif peut également être formé contre la décision initiale dans un délai de deux mois à compter de ce rejet.

Fait à Auch, le 17 juillet 2020

Pour la Préfète,
et par délégation
du Directeur Régional de la DIRECCTE OCCITANIE,
P/La Responsable de l'Unité Départementale du Gers,
La Directrice Adjointe du Travail


Anouck SINGERY

DIRECCTE

32-2020-07-17-002

ASSAD CONDOM recepisse declaration SAP804251254

14-02-2020



PRÉFÈTE DU GERS

*DIRECTION RÉGIONALE DES ENTREPRISES,
DE LA CONCURRENCE, DE LA CONSOMMATION,
DU TRAVAIL ET DE L'EMPLOI D' OCCITANIE
UNITÉ DÉPARTEMENTALE DU GERS*

**Récépissé de déclaration
d'un organisme de services à la personne
enregistré sous le N° SAP804251254**

Vu le code du travail et notamment les articles L.7231-1 à L.7233-2, R.7232-16 à R.7232-22, D.7231-1 et D.7233-1 à D.7233-5;

Vu le code de l'action sociale et des familles, notamment l'article D.312-6-2 ;

Vu l'autorisation du conseil départemental du Gers en date du 3 avril 2015;

La préfète du Gers

Constata :

Qu'une déclaration d'activités de services à la personne a été déposée auprès de la DIRECCTE - Unité départementale du Gers le 14 février 2020 par **Monsieur Pierre BOUDE** en qualité de Président, pour l'**organisme ASSAD CONDOM** dont l'établissement principal est situé **Rue Honoré Cazaubon 32100 CONDOM** et enregistré sous le N° **SAP804251254** pour les activités suivantes :

Activités relevant uniquement de la déclaration - mode prestataire et mandataire - :

- Entretien de la maison et travaux ménagers
- Préparation de repas à domicile (inclus le temps passé aux courses)
- Assistance informatique à domicile
- Soins et promenade d'animaux de compagnie pour personnes dépendantes (hors soins vétérinaires et toilettage)
- Maintenance et vigilance temporaires à domicile de la résidence principale et secondaire
- Assistance administrative à domicile
- Accompagnement des enfants de plus de 3 ans, en dehors de leur domicile
- Prestation de conduite du véhicule personnel des personnes qui ont besoin d'une aide temporaire (hors PA/PH et pathologies chroniques)
- Accompagnement des personnes qui ont besoin d'une aide temporaire (hors PA/PH et pathologies chroniques) pour promenades, aide à la mobilité et transport, actes de la vie courante
- Assistance des personnes qui ont besoin d'une aide temporaire (hors PA/PH et pathologies chroniques) (hors actes de soins relevant d'actes médicaux)

Activités relevant de la déclaration et soumises à agrément de l'État :

- En mode mandataire :

- Assistance dans les actes quotidiens de la vie ou aide à l'insertion sociale aux personnes âgées (hors actes de soins relevant d'actes médicaux) (32)
- Assistance dans les actes quotidiens de la vie ou aide à l'insertion sociale aux personnes handicapées ou atteintes de pathologies chroniques (hors actes de soins relevant d'actes médicaux) , y compris les enfants handicapés de plus de 3 ans (32)
- Prestation de conduite du véhicule personnel des personnes âgées, handicapées ou atteintes de pathologies chroniques (32)
- Accompagnement hors domicile des personnes âgées, handicapées ou atteintes de pathologies chroniques (promenades, aide mobilité et transports acte de la vie courante) (32)

Activités relevant de la déclaration et soumises à autorisation - mode prestataire - :

- Assistance dans les actes quotidiens de la vie ou aide à l'insertion sociale aux personnes âgées (hors actes de soins relevant d'actes médicaux) (32)
- Assistance dans les actes quotidiens de la vie ou aide à l'insertion sociale aux personnes handicapées ou atteintes de pathologies chroniques (hors actes de soins relevant d'actes médicaux) (32)
- prestation de conduite du véhicule personnel des personnes âgées, handicapées ou atteintes de pathologies chroniques (32)
- Accompagnement hors domicile des personnes âgées, handicapées ou atteintes de pathologies chroniques (promenades, aide mobilité, transports, acte de la vie courante) (32)
- Aide personnelle à domicile aux familles fragilisées (32)

Toute modification concernant les activités exercées devra faire l'objet d'une déclaration modificative préalable.

Sous réserve d'être exercées à titre exclusif (ou sous réserve d'une comptabilité séparée pour les personnes morales dispensées de cette condition), ces activités ouvrent droit au bénéfice des dispositions des articles L.7233-2 du code du travail et L.241-10 du code de la sécurité sociale dans les conditions prévues par ces articles.

Les effets de la déclaration courent à compter du jour du dépôt de la déclaration sous réserve des dispositions de l'article R.7232-18 du code du travail.

Toutefois, en application des articles L.7232-1 et R.7232-1 à R.7232-15, les activités nécessitant un agrément (I de l'article D.7231-1 du code du travail) n'ouvrent droit à ces dispositions que si la structure a préalablement obtenu l'agrément ou le renouvellement de cet agrément dans le ou les département(s) d'exercice de ses activités.

En application de l'article D.312-6-2 du code de l'action sociale et des familles, les activités nécessitant une autorisation n'ouvrent droit à ces dispositions que si l'organisme a préalablement obtenu l'autorisation ou le renouvellement de cette autorisation.

Le présent récépissé n'est pas limité dans le temps.

L'enregistrement de la déclaration peut être retiré dans les conditions fixées aux articles R.7232-20 à R.7232-22 du code du travail.

Le présent récépissé est publié au recueil des actes administratifs de la préfecture.

Fait à Auch, le 17 juillet 2020

Pour la Préfète,
et par délégation
du Directeur Régional de la DIRECCTE OCCITANIE,
P/La Responsable de l'Unité Départementale du Gers,
La Directrice Adjointe du Travail

Anouck SINGERY



*La présente décision peut, à compter de sa publication, faire l'objet d'un recours gracieux auprès de la DIRECCTE - unité départementale du Gers ou d'un recours hiérarchique adressé au ministre chargé de l'économie - Direction générale des entreprises - sous-direction des services marchands, 6, rue Louise Weiss, 75703 Paris cedex 13.
Elle peut également faire l'objet d'un recours contentieux dans un délai de deux mois à compter de sa publication auprès du Tribunal Administratif de Pau - Villa Noulibos - Cours Lyautey - B.P 543 - 64010 PAU UNIVERSITE cedex.*

Le tribunal administratif peut être saisi par l'application informatique « Télérecours citoyen » accessible sur le site internet www.telerecours.fr.

En cas de rejet du recours gracieux ou hiérarchique ou en l'absence de réponse à ce recours (rejet implicite), un recours contentieux devant le tribunal administratif peut également être formé contre la décision initiale dans un délai de deux mois à compter de ce rejet.

DIRECCTE

32-2020-07-15-001

Décision ESUS - SCIC Le Bouche à Oreille

Agrément ESUS délivré à la SCIC Le Bouche à Oreille pour 5 ans

DIRECCTE Occitanie
Unité départementale du Gers

**La Préfète du Gers,
Chevalier de la Légion d'honneur
Chevalier de l'ordre national du Mérite**

Décision n°..... portant délivrance de l'agrément « Entreprise Solidaire d'Utilité Sociale »

VU la loi n° 2014-856 du 31 juillet 2014 relative à l'économie sociale et solidaire, notamment ses articles 1, 2 et 11 ;
VU le code du travail, notamment ses articles L.3332-17-1 et R.3332-21-1 à 5 ;
VU le décret n°2015-719 du 23 juin 2015 relatif à l'agrément « entreprise solidaire d'utilité sociale » régi par l'article L. 3332-17-1 du code du travail ;
VU l'arrêté du 5 août 2015 pris par le ministère de l'Economie, de l'Industrie et du Numérique fixant la composition du dossier de demande d'agrément « entreprise solidaire d'utilité sociale » ;
VU l'arrêté préfectoral du 2 janvier 2018 donnant délégation de signature à Christophe Lerouge, Directeur régional des entreprises, de la concurrence, de la consommation, du travail et de l'emploi Occitanie ;
VU l'arrêté préfectoral du 1^{er} octobre 2018 portant subdélégation de signature de Christophe Lerouge, Directeur régional des entreprises, de la concurrence, de la consommation, du travail et de l'emploi Occitanie ;
VU le dossier de demande d'agrément « entreprise solidaire d'utilité sociale » déposé complet le 25 mai 2020 par la société coopérative d'intérêt collectif (SCIC) Le Bouche à Oreille ci-après dénommée « Le Bouche à Oreille ».

Considérant que, l'entreprise « Le Bouche à Oreille » relève de l'article 1^{er} de la loi n°2014-856 du 31 juillet 2014 relative à l'économie sociale et solidaire et remplit les conditions cumulatives énumérées à l'article L.3332-17-1 du code du travail.

Considérant que, l'entreprise « Le Bouche à Oreille », créée le 13 avril 2010, existe depuis plus de trois ans à la date de la demande d'agrément.

Sur proposition de la Responsable de l'Unité départementale du Gers de la DIRECCTE Occitanie,

DÉCIDE :

Article 1 :

La SCIC « Le Bouche à Oreille », sise rue Paul Saint-Martin 32420 SIMORRE – N° SIRET 521 694 208 00013 est agréée en qualité d'entreprise solidaire d'utilité sociale (ESUS) au sens de l'article L. 3332-17-1 du code du travail.

Article 2 :

Le présent agrément est accordé pour une durée de cinq ans à compter de sa date de notification.

Article 3 :

La SCIC « Le Bouche à Oreille » est informée que si elle souhaite contester la présente décision, elle dispose d'un délai de deux mois à compter de sa notification pour formuler :

- un recours gracieux auprès de l'autorité auteur de la décision, adressé à :

*Madame la Préfète du Gers,
Unité Départementale du Gers de la DIRECCTE Occitanie
27 bis rue de Boubée – BP 20341, 32007 AUCH Cedex*

- Un recours hiérarchique auprès du ministre chargé de l'économie sociale et solidaire, adressé à :

*Madame la Ministre de la Transition écologique,
Ministère de la Transition écologique,
Délégation à l'économie sociale et solidaire et à l'innovation sociale
Hôtel de Roquelaure - 246 boulevard Saint-Germain 75007 PARIS
(Téléphone : 01 40 81 21 22)*

- Un recours contentieux auprès du Tribunal administratif compétent, à adresser soit par courrier à :

*Tribunal administratif de Pau
Villa Noulibos
50 Cours Lyautey, 64010 PAU Cedex*

Soit par l'application informatique télécours accessible sur le site <http://www.telerecours.fr>

Ce recours doit contenir les noms et adresses de l'organisme demandeur, ainsi que l'exposé bref des faits et des motifs pour lesquels la structure demande l'annulation de la présente décision.

Article 4 :

La Secrétaire général de la préfecture et la Responsable de l'unité départementale du Gers de la DIRECCTE Occitanie sont chargées, chacune en ce qui la concerne, de l'exécution de la présente décision, qui sera publiée au recueil des actes administratifs de la préfecture du Gers.

Fait à AUCH, le **5 JUL. 2020**

Pour la Préfète du Gers,
Par subdélégation du DIRECCTE Occitanie,
Et, pour la Responsable de l'unité départementale
du Gers empêchée,
La Directrice adjointe,


Anouck SINGERY

DIRECCTE

32-2020-07-10-005

PERES Jérémy recepisse declaration SAP879849511

10-07-2020

**DIRECTION RÉGIONALE DES ENTREPRISES,
DE LA CONCURRENCE, DE LA CONSOMMATION,
DU TRAVAIL ET DE L'EMPLOI D' OCCITANIE
UNITÉ DÉPARTEMENTALE DU GERS**

**Récépissé de déclaration
d'un organisme de services à la personne
enregistré sous le N° SAP879849511**

Vu le code du travail et notamment les articles L.7231-1 à L.7233-2, R.7232-16 à R.7232-22, D.7231-1 et D.7233-1 à D.7233-5;

La Préfète du Gers

Constate :

Qu'une déclaration d'activités de services à la personne a été déposée auprès de la DIRECCTE - unité départementale du Gers le **10 juillet 2020** par **Monsieur Jérémy PERES** en qualité de **Responsable**, pour l'organisme **PERES Jérémy** dont l'établissement principal est situé **Au village - 32170 DUFFORT** et enregistré sous le N° **SAP879849511** pour les activités suivantes :

Activités relevant uniquement de la déclaration - mode prestataire - :

- Petits travaux de jardinage

Toute modification concernant les activités exercées devra faire l'objet d'une déclaration modificative préalable.

Sous réserve d'être exercées à titre exclusif (ou sous réserve d'une comptabilité séparée pour les personnes morales dispensées de cette condition), ces activités ouvrent droit au bénéfice des dispositions des articles L.7233-2 du code du travail et L.241-10 du code de la sécurité sociale dans les conditions prévues par ces articles.

Les effets de la déclaration courent à compter du jour du dépôt de la déclaration sous réserve des dispositions de l'article R.7232-18 du code du travail.

Le présent récépissé n'est pas limité dans le temps.

L'enregistrement de la déclaration peut être retiré dans les conditions fixées aux articles R.7232-20 à R.7232-22 du code du travail.

Le présent récépissé est publié au recueil des actes administratifs de la préfecture.

Fait à Auch, le 10 juillet 2020

Pour la Préfète,
et par délégation
du Directeur Régional de la DIRECCTE OCCITANIE,
P/La Responsable de l'Unité Départementale du Gers,
La Directrice Adjointe du travail

Anouck SINGERY

La présente décision peut, à compter de sa publication, faire l'objet d'un recours gracieux auprès de la DIRECCTE - unité départementale du Gers ou d'un recours hiérarchique adressé au ministre chargé de l'économie - Direction générale des entreprises - sous-direction des services marchands, 6, rue Louise Weiss, 75703 Paris cedex13.

Elle peut également faire l'objet d'un recours contentieux dans un délai de deux mois à compter de sa publication auprès du Tribunal Administratif de Pau - Villa Noulibos - Cours Lyautey - B.P 543 - 64010 PAU UNIVERSITE cedex.

Le tribunal administratif peut être saisi par l'application informatique « Télérecours citoyen » accessible sur le site internet www.telerecours.fr.

En cas de rejet du recours gracieux ou hiérarchique ou en l'absence de réponse à ce recours (rejet implicite), un recours contentieux devant le tribunal administratif peut également être formé contre la décision initiale dans un délai de deux mois à compter de ce rejet.

DIRECCTE

32-2020-07-06-008

TOUTEAU Béatrice recepisse declaration SAP338291131

06-07-2020

*DIRECTION RÉGIONALE DES ENTREPRISES,
DE LA CONCURRENCE, DE LA CONSOMMATION,
DU TRAVAIL ET DE L'EMPLOI D' OCCITANIE
UNITÉ DÉPARTEMENTALE DU GERS*

**Récépissé de déclaration
d'un organisme de services à la personne
enregistré sous le N° SAP338291131**

Vu le code du travail et notamment les articles L.7231-1 à L.7233-2, R.7232-16 à R.7232-22, D.7231-1 et D.7233-1 à D.7233-5;

La Préfète du Gers

Constate :

Qu'une déclaration d'activités de services à la personne a été déposée auprès de la DIRECCTE - unité départementale du Gers le **6 juillet 2020** par **Madame Beatrice TOUTEAU** en qualité de **Responsable**, pour l'organisme **TOUTEAU Béatrice** dont l'établissement principal est situé **1013 Impasse de Tègle - 32350 ORDAN-LARROQUE** et enregistré sous le N° **SAP338291131** pour les activités suivantes :

Activité(s) relevant uniquement de la déclaration - mode prestataire et mandataire :

- Travaux de petit bricolage
- Soutien scolaire ou cours à domicile

Toute modification concernant les activités exercées devra faire l'objet d'une déclaration modificative préalable.

Sous réserve d'être exercées à titre exclusif (ou sous réserve d'une comptabilité séparée pour les personnes morales dispensées de cette condition), ces activités ouvrent droit au bénéfice des dispositions des articles L.7233-2 du code du travail et L.241-10 du code de la sécurité sociale dans les conditions prévues par ces articles.

Les effets de la déclaration courent à compter du jour du dépôt de la déclaration sous réserve des dispositions de l'article R.7232-18 du code du travail.

Le présent récépissé n'est pas limité dans le temps.

L'enregistrement de la déclaration peut être retiré dans les conditions fixées aux articles R.7232-20 à R.7232-22 du code du travail.

Le présent récépissé est publié au recueil des actes administratifs de la préfecture.

Fait à Auch, le 6 juillet 2020

Pour la Préfète,
et par délégation
du Directeur Régional de la DIRECCTE OCCITANIE,
P/La Responsable de l'Unité Départementale du Gers,
La Directrice Adjointe du Travail

Anouck SINGERY



La présente décision peut, à compter de sa publication, faire l'objet d'un recours gracieux auprès de la DIRECCTE - unité départementale du Gers ou d'un recours hiérarchique adressé au ministre chargé de l'économie - Direction générale des entreprises - sous-direction des services marchands, 6, rue Louise Weiss, 75703 Paris cedex 13.

Elle peut également faire l'objet d'un recours contentieux dans un délai de deux mois à compter de sa publication auprès du Tribunal Administratif de Pau - Villa Noulibos - Cours Lyautey - B.P 543 - 64010 PAU UNIVERSITE cedex.

Le tribunal administratif peut être saisi par l'application informatique « Télérecours citoyen » accessible sur le site internet www.telerecours.fr.

En cas de rejet du recours gracieux ou hiérarchique ou en l'absence de réponse à ce recours (rejet implicite), un recours contentieux devant le tribunal administratif peut également être formé contre la décision initiale dans un délai de deux mois à compter de ce rejet.

IA

32-2020-05-27-015

Arrêté des mesures de carte scolaire rentrée 2020

**ARRETE RELATIF AUX MESURES DE CARTE SCOLAIRE
AU SEIN DES ECOLES PUBLIQUES DU DEPARTEMENT DU GERS
A LA RENTREE SCOLAIRE 2020**

Division de
l'organisation scolaire

- VU** la loi n° 83-663 du 22 juillet 1983 modifiée complétant la loi n° 83-8 du 7 janvier 1983 relative à la répartition des compétences entre les communes, les départements, les régions et l'Etat ;
- VU** les articles R235-1 à R235-11-1 du code de l'éducation relatif aux conseils départementaux de l'éducation nationale (dispositions générales) ;
- VU** l'arrêté du 8 avril 2011 modifié portant création du comité technique ministériel et des comités techniques des services déconcentrés du ministère chargé de l'éducation nationale ;
- VU** le décret n°2012-16 du 5 janvier 2012 relatif à l'organisation académique ;
- VU** l'avis du comité technique spécial départemental du 10 avril 2020 ;
- VU** l'avis du conseil départemental de l'éducation nationale du 22 avril 2020.

**Le directeur académique des services de l'éducation nationale du Gers,
par délégation du recteur de l'académie de Toulouse,**

ARRETE

ARTICLE I :

Les **décisions provisoires prises à la rentrée scolaire 2019 sont régularisées** selon les dispositions suivantes :

Ouvertures provisoires confirmées :

Enseignement élémentaire

Ecole élémentaire de Gimont : 1 emploi d'enseignant de classe spécialisée en charge de l'ULIS 

Ecole élémentaire de Marambat (⇒ école primaire) : 1 emploi d'adjoint maternelle

ARTICLE II :

Font l'objet d'une **mesure de retrait** les emplois suivants :

Enseignement préélémentaire

Ecole maternelle « Jean Rostand 1 » d'Auch : 1 emploi de directeur d'école, dans le cadre de la fusion des écoles « Jean Rostand 1 et 2 » d'Auch

Ecole maternelle de Cazaubon : 1 emploi d'adjoint maternelle dédié au dispositif de « scolarisation des enfants de moins de trois ans » (fermeture de ce dispositif)

Ecole maternelle « Jacques Prévert » de Condom : 0,5 emploi d'adjoint maternelle dédié au dispositif « classe passerelle » (fermeture de ce dispositif)

Ecole maternelle d'Estampes (RPI Estampes / Laguian-Mazous) : 1 emploi d'adjoint maternelle

Ecole maternelle de Masseube : 1 emploi de directeur d'école, dans le cadre de la fusion des écoles maternelle et élémentaire de Masseube



Enseignement élémentaire

Ecole élémentaire de Fleurance : 1 emploi d'adjoint élémentaire dédié au dispositif « plus de maîtres que de classes » (fermeture de ce dispositif)

Ecole primaire de Monferran-Savès : 1 emploi d'adjoint élémentaire

Ecole élémentaire de Nogaro : 1 emploi d'adjoint élémentaire dédié au dispositif « plus de maîtres que de classes » (fermeture de ce dispositif)

Ecole élémentaire de Pavie : 1 emploi d'adjoint élémentaire

2/6

Besoins éducatifs particuliers

IME ② « Les Hirondelles » d'Auch : 1 emploi de coordonnateur pédagogique spécialisé

IME « Domaine de Pagès » de Beaumarchés : 1 emploi de coordonnateur pédagogique spécialisé et 0,5 emploi d'enseignant de classe spécialisée

IME « du Bas-Armagnac » du Houga : 1 emploi de coordonnateur pédagogique spécialisé et 1 emploi d'enseignant de classe spécialisée

Itep ③ « Philippe Monello » de Jégun : 1 emploi de coordonnateur pédagogique spécialisé et 1,5 emploi d'enseignant de classe spécialisée

CPMPR ④ « Roquetaillade » de Montégut : 1 emploi de coordonnateur pédagogique spécialisé et 0,5 emploi d'enseignant de classe spécialisée (sur décharge de direction)

IMPRO ⑤ de Pauilhac : 0,5 emploi d'enseignant de classe spécialisée (sur décharge de direction)

Remplacement :

Ecole élémentaire de Mirande (ULIS) : 0,5 équivalent temps plein (ETP) en stage long CAPPEI ⑥

Collège « Gabriel Séailles » de Vic-Fezensac (ULIS) : 0,5 ETP en stage long CAPPEI

Pilotage et encadrement pédagogique

DSDEN du Gers : 1 emploi d'animateur langues vivantes espagnol

DSDEN du Gers : 2 emplois d'enseignants itinérants occitan

DSDEN du Gers (IEN Auch Nord) : 0,5 emploi de conseiller pédagogique de circonscription sans spécialité

DSDEN du Gers (IEN Auch Sud) : 0,5 emploi de conseiller pédagogique de circonscription sans spécialité

DSDEN du Gers (IEN Auch Centre ASH) : 0,5 emploi de conseiller pédagogique de circonscription spécialisé en éducation physique et sportive (EPS)

DSDEN du Gers (IEN Auch Est) : 0,5 emploi de conseiller pédagogique de circonscription spécialisé en éducation physique et sportive (EPS)

DSDEN du Gers (IEN Auch Centre ASH) : 1 emploi de coordonnateur départemental AESH ⑦

Ecole maternelle « Jacques Prévert » de Condom : 0,10 ETP de décharge de direction (fermeture du dispositif « classe passerelle »)

ARTICLE III :



Font l'objet d'une **mesure d'affectation**, les emplois suivants :

Enseignement préélémentaire

Ecole maternelle « Jean Rostand » d'Auch (après fusion) : 1 emploi d'adjoint maternelle

Ecole maternelle de Cazaubon : 1 emploi d'adjoint maternelle

3/6

Ecole primaire de Masseube (après fusion) : 1 emploi d'adjoint maternelle

Enseignement élémentaire

Ecole primaire de Barran : 1 emploi d'adjoint élémentaire

Ecole primaire d'Estang : 1 emploi d'adjoint élémentaire

Ecole élémentaire du Houga : 1 emploi d'adjoint élémentaire

Ecole primaire de Lias : 1 emploi d'adjoint élémentaire

Besoins éducatifs particuliers

Implantations non déterminées : 2 emplois supplémentaires d'enseignants référents de scolarité (soit un réseau de 8 ERS en charge également d'une mission de coordination PIAL) ⑧

Ecole primaire de Lias : 1 emploi d'enseignant de classe spécialisée en charge de la nouvelle unité d'enseignement en maternelle autisme (UEMA)

IME « La Convention » d'Auch : 0,5 emploi d'enseignant de classe spécialisée (formant avec un autre demi emploi d'enseignant de classe spécialisée déjà existant un poste à temps plein affecté pour 50 % à la classe interne et pour 50 % à l'unité d'enseignement externalisée [UEE] du collège « Carnot » d'Auch)

IME « Les Hirondelles » d'Auch : 0,25 emploi de coordonnateur pédagogique spécialisé et 0,75 emploi d'enseignant de classe spécialisée affecté à l'UEE de l'école élémentaire « Jean Jaurès » d'Auch

IME « Domaine de Pagès » de Beaumarchés : 0,25 emploi de coordonnateur pédagogique spécialisé et 0,75 emploi d'enseignant de classe spécialisée affecté à la classe interne (à hauteur de 0,25 ETP) et à l'UEE qui va ouvrir au collège « Louis Pasteur » de Plaisance-du-Gers (à hauteur de 0,50 ETP)

IME « du Bas-Armagnac » du Houga : 0,25 emploi de coordonnateur pédagogique spécialisé et 0,75 emploi d'enseignant de classe spécialisée affecté à la classe interne

ITEP « Philippe Monello » d'Auch : 1 emploi d'enseignant de classe spécialisée affecté à la classe interne (à hauteur de 0,50 ETP) et à l'UEE du lycée polyvalent « Le Garros » d'Auch (à hauteur de 0,50 ETP)

ITEP « Philippe Monello » de Jégun : 0,50 emploi de coordonnateur pédagogique spécialisé (chargé de la coordination des ITEP d'Auch et de Jégun) et 0,50 emploi d'enseignant de classe spécialisée affecté à la classe interne de l'ITEP de Jégun

CPMPR « Roquetaillade » de Montégut : 0,50 emploi de coordonnateur pédagogique spécialisé et 0,50 emploi d'enseignant de classe spécialisée

Remplacement :

Implantation encore non déterminée : 0,5 ETP en stage long CAPPEI

Implantation encore non déterminée : 0,5 ETP en stage long CAPPEI



4/6

Pilotage et encadrement pédagogique

DSDEN du Gers : 1 emploi de conseiller pédagogique départemental spécialisé en langues et culture régionales

DSDEN du Gers : 1 emploi de professeur ressource TSA (troubles du spectre de l'autisme)

DSDEN du Gers (IEN Auch Nord) : 1 emploi de conseiller pédagogique de circonscription sans spécialité

DSDEN du Gers (IEN Auch Sud) : 1 emploi de conseiller pédagogique de circonscription sans spécialité

DSDEN du Gers (IEN Auch Est) : 1 emploi de conseiller pédagogique de circonscription sans spécialité (avec valence occitan)

DSDEN du Gers (IEN Auch Centre ASH) : 1 emploi de conseiller pédagogique de circonscription (soit 0,50 ETP spécialisé « adaptation scolaire et scolarisation des élèves handicapés » [ASH] et 0,50 ETP sans spécialité en charge de la cellule « harcèlement / radicalité »)

DSDEN du Gers (IEN Auch Centre ASH) : 0,5 emploi d'enseignant spécialisé coordonnateur en charge de la mission de coordination AESH hors PIAL (en lien avec le demi emploi d'enseignant spécialisé coordonnateur en charge de la CDOEASD) ©

DSDEN du Gers (IEN Auch Centre ASH) : 0,5 emploi d'enseignant référent de scolarité (formant avec un autre demi emploi d'enseignant référent de scolarité déjà existant un poste à temps plein affecté à la coordination départementale PIAL)

Ecole maternelle « Jean Rostand » d'Auch : complément de décharge de direction à hauteur de 0,10 ETP, en sus de la décharge réglementaire de 0,25 ETP

Ecole primaire de Barran : 0,25 ETP de décharge de direction (de 3 à 4 classes)

Ecole primaire d'Estang : 0,25 ETP de décharge de direction (de 3 à 4 classes)

Ecole élémentaire du Houga : 0,25 ETP de décharge de direction (de 3 à 4 classes)

ARTICLE IV :

Font l'objet **d'une modification** les écoles suivantes :

- Les écoles maternelles « Jean Rostand 1 et 2 » d'Auch fusionnent en une seule et même école maternelle, dénommée « Jean Rostand » ;
- L'école élémentaire de Marambat devient une école primaire ;
- Les écoles maternelle et élémentaire de Masseube fusionnent en une école primaire.

ARTICLE V :

Fait l'objet **d'une fermeture** l'école suivante, suite à retrait d'emploi :

- L'école maternelle d'Estampes.

ARTICLE VI :

Est considéré comme un **RPI concentré** le RPI suivant, suite à fermeture d'école :

- RPI Laguian-Mazous (avec les communes d'Aux Aussat, de Castex et d'Estampes).



ARTICLE VII :

Fait l'objet d'une **modification de la sectorisation** :

- Les élèves relevant de l'actuel secteur de recrutement de l'école maternelle d'Estampes seront potentiellement réaffectés à l'école maternelle de Villecomtal-sur-Arros (sous réserve d'une prochaine délibération de la communauté de communes « Astarac Arros en Gascogne »).

ARTICLE VIII :

5/6

Ces dispositions prennent effet à compter de la rentrée scolaire 2020.

ARTICLE IX :

La secrétaire générale de la direction des services départementaux de l'éducation nationale du Gers est chargée de l'exécution du présent arrêté.

A Auch, le 27 mai 2020.

**Pour le recteur, et par délégation,
Le directeur académique des services
de l'éducation nationale du Gers**

Mathieu BLUGEON

Lexique :

- ① ULIS : unité localisée pour l'inclusion scolaire
- ② IME : institut médico-éducatif
- ③ ITEP : institut thérapeutique, éducatif et pédagogique
- ④ CPMPR : centre pédiatrique de médecine physique et de réadaptation
- ⑤ IMPRO : institut médico-professionnel
- ⑥ CAPPEI : certificat d'aptitude professionnelle aux pratiques de l'éducation inclusive
- ⑦ AESH : accompagnant des élèves en situation de handicap
- ⑧ PIAL : pôles inclusifs d'accompagnement localisés.
- ⑨ CDOEASD : commission départementale d'orientation vers les enseignements adaptés du second degré



Si vous estimez que la décision prise par l'administration est contestable, vous pouvez former :

- ⇒ un recours gracieux devant l'auteur de la décision ;
- ⇒ un recours hiérarchique devant le Recteur ;
- ⇒ un recours contentieux devant le tribunal administratif territorialement compétent.

6/6

Le recours gracieux ou le recours hiérarchique peuvent être faits sans condition de délais. En revanche, le recours contentieux doit intervenir dans un délai de deux mois à compter de la notification de la décision.

Toutefois, en cas de rejet du recours gracieux ou hiérarchique, si vous souhaitez former un recours contentieux, ce recours gracieux ou hiérarchique devra avoir été introduit dans un délai de deux mois à compter de la notification de la décision initiale.

Vous conservez ainsi la possibilité de former un recours contentieux dans un délai de deux mois à compter de la notification de la décision intervenue sur ledit recours gracieux ou hiérarchique.

Cette décision peut être explicite ou implicite (absence de réponse de l'administration pendant deux mois).

Dans les cas très exceptionnels où une décision explicite intervient dans un délai de deux mois après la décision implicite (c'est-à-dire dans un délai de quatre mois à compter de la date du recours gracieux ou hiérarchique), vous disposez à nouveau d'un délai de deux mois à compter de la notification de cette décision explicite pour former un recours contentieux.

PREF-CAB

32-2020-07-20-007

**Arrêté autorisant l'exploitation d'un système de
vidéoprotection dans l'établissement ENTRE CIEL ET
TERRE BIOCOOP à L'ISLE-JOURDAIN**



**Arrêté portant autorisation
d'installation d'un système de vidéoprotection**

n° _____

Dossier n°
2020 / 0037

**La PRÉFÈTE du GERS,
Chevalier de la Légion d'Honneur,
Chevalier de l'Ordre National du Mérite**

- VU le code de la sécurité intérieure, notamment ses articles L223-1, L251-1 à L255-1 et R251-1 à R253-4 ;
- VU l'arrêté ministériel du 3 août 2007 modifié portant définition des normes techniques des systèmes de vidéosurveillance ;
- VU l'arrêté ministériel du 5 janvier 2011 modifié fixant les conditions de certification des installateurs des systèmes de vidéosurveillance ;
- VU l'arrêté préfectoral du 30 août 2019 portant délégation de signature à M. Benoît COURTIAUD, conseiller d'administration, directeur des services du cabinet de la préfète du Gers ;
- VU la demande d'autorisation d'installation d'un système de vidéoprotection pour l'établissement **ENTRE CIEL ET TERRE BIOCOOP** – ZAC du Pont Peyrin – **32600 – L'ISLE JOURDRAIN** présentée par M. AROMATARIO Christophe et ayant fait l'objet d'un récépissé de dépôt le 9 juillet 2020 ;
- VU le rapport établi par le référent sûreté ;
- VU l'avis émis par la Commission Départementale de Vidéoprotection le 29 juin 2020 ;
- SUR la proposition du directeur des services du Cabinet de la préfecture ;

ARRÊTE

Article 1er – **M. AROMATARIO Christophe** est autorisé, dans les conditions fixées au présent arrêté et **pour une durée de cinq ans renouvelable**, à installer, à l'adresse sus-indiquée, un système de vidéoprotection conformément au dossier annexé à la demande enregistrée sous le n° 2020-0037. **Le système autorisé est composé de 3 caméras intérieures.**

Le système considéré répond aux finalités prévues par la loi : sécurité des personnes, prévention des atteintes aux biens, lutte contre la délinquance inconnue.
Il ne devra pas être destiné à alimenter un fichier nominatif. Il doit être conforme aux normes techniques fixées par la réglementation en vigueur.

Article 2 – **Le public devra être informé de l'existence du système de vidéoprotection cité à l'article 1er, par une signalétique appropriée** de manière claire, permanente et significative. Cette information est apportée au moyen d'affiches ou de panonceaux comportant un pictogramme représentant une caméra. Le format, le nombre et la localisation des affiches ou panonceaux sont adaptés à la situation des lieux et établissements. Les affiches ou panonceaux indiquent le nom ou la qualité et le numéro de téléphone du responsable auprès duquel toute personne intéressée peut s'adresser pour faire valoir le droit d'accès prévu à l'article L.253-5 du code de la sécurité intérieure, lorsque l'importance des lieux et établissements concernés ou la multiplicité des intervenants rendent difficile l'identification de ce responsable.

.../...

Article 3 – Hormis le cas d'une enquête de flagrant délit, d'une enquête préliminaire ou d'une information judiciaire, **les enregistrements seront détruits dans un délai maximum de 30 jours.**

Article 4 – L'exploitant est tenu de mettre à la disposition du service de police ou de gendarmerie compétent, sur requête administrative, les images demandées.

Article 5 – Le titulaire de l'autorisation devra tenir un registre mentionnant les enregistrements réalisés, la date de destruction des images et, le cas échéant, la date de leur transmission au Parquet.

Article 6 – **Le responsable de la mise en oeuvre du système** devra se porter **garant** des personnes susceptibles d'intervenir dans l'exploitation ou le visionnage des images, ainsi que dans la maintenance du système mis en place. Des consignes très précises sur la **confidentialité des images captées** ou/et enregistrées et des atteintes à la vie privée qu'elles peuvent éventuellement impliquer seront données à toutes les personnes concernées.

Article 7 – L'accès à la salle de visionnage, d'enregistrement et de traitement des images, devra être **strictement interdit** à toute personne n'y ayant pas une fonction précise ou qui n'aura pas été préalablement habilitée et autorisée par l'autorité responsable du système ou de son exploitation.

Article 8 – Toute **modification** présentant un caractère substantiel devra faire l'objet d'une déclaration auprès des services préfectoraux (notamment changement d'activité dans les lieux protégés - changement dans la configuration des lieux - changement affectant la protection des images).

Article 9 – Sans préjudice des sanctions pénales applicables, la présente autorisation, pourra, après que l'intéressé aura été mis à même de présenter ses observations, être retirée en cas de manquement aux dispositions du code de la sécurité intérieure susvisé, ou en cas de modification des conditions au vu desquelles elle a été délivrée.

Cette autorisation ne vaut qu'au regard des dispositions du code de la sécurité intérieure susvisé. Elle est délivrée sans préjudice d'autres procédures éventuellement applicables (code du travail, code civil, code pénal...).

Article 10 – Le renouvellement de la présente autorisation est subordonné à la présentation d'une nouvelle demande, constituée des mêmes éléments que le dossier initial, actualisés le cas échéant, **au plus tard quatre mois avant la date d'échéance de ladite autorisation.**

Article 11 - M. Le Directeur des services du Cabinet et M. le Colonel, commandant le groupement de gendarmerie du Gers sont chargés, chacun en ce qui le concerne, de l'exécution du présent arrêté qui sera notifié à son bénéficiaire et publié au recueil des actes administratifs de la préfecture.

Auch, le **20 JUIL. 2020**

Pour la préfète et par délégation,
Le directeur de cabinet,




Benoît COURTIAUD

Dans les deux mois à compter de la notification de la présente décision, les recours suivants peuvent être introduits :

- **un recours gracieux, adressé à la préfète du Gers** (service de sécurité intérieure)

- **un recours hiérarchique, adressé à :**

M. le ministre de l'intérieur – Direction des libertés publiques et des affaires juridiques – Sous-direction des libertés publiques et de la police administrative – Bureau 11 – Rue des Saussaies – 75800 Paris Cédex 08

- **un recours contentieux, adressé au tribunal administratif de Pau** (Cours Lyautey – 64000 PAU).

Ce recours juridictionnel doit être déposé au plus tard avant l'expiration du 2ème mois suivant la date de notification de la décision contestée (ou bien du 2ème mois suivant la date du rejet de votre recours gracieux ou hiérarchique)

PREF-CAB

32-2020-07-20-005

Arrêté autorisant un système de vidéoprotection à la
Déchetterie du HOUGA

**Arrêté portant autorisation
d'installation d'un système de vidéoprotection**

n° _____

**La PRÉFÈTE du GERS,
Chevalier de la Légion d'Honneur,
Chevalier de l'Ordre National du Mérite**

- VU le code de la sécurité intérieure, notamment ses articles L223-1, L251-1 à L255-1 et R251-1 à R253-4 ;
- VU l'arrêté ministériel du 3 août 2007 modifié portant définition des normes techniques des systèmes de vidéosurveillance ;
- VU l'arrêté ministériel du 5 janvier 2011 modifié fixant les conditions de certification des installateurs des systèmes de vidéosurveillance ;
- VU l'arrêté préfectoral du 30 août 2019 portant délégation de signature à M. Benoît COURTIAUD, conseiller d'administration, directeur des services du cabinet de la préfète du Gers ;
- VU la demande d'autorisation d'installation d'un système de vidéoprotection pour la **Déchetterie du Houga** – sise au lieu-dit « Pontac » – **32460 – LE HOUGA** présentée par le Président du SICTOM OUEST et ayant fait l'objet d'un récépissé de dépôt le 5 février 2020 ;
- VU le rapport établi par le référent sûreté ;
- VU l'avis émis par la Commission Départementale de Vidéoprotection le 29 juin 2020 ;
- SUR la proposition du directeur des services du Cabinet de la préfecture ;

ARRÊTE

Article 1er – **M. le Président du SICTOM OUEST** est autorisé, dans les conditions fixées au présent arrêté et **pour une durée de cinq ans renouvelable**, à installer, à l'adresse sus-indiquée, un système de vidéoprotection conformément au dossier annexé à la demande enregistrée sous le n° 2020-0019. **Le système autorisé est composé d'une caméra extérieure.**

Le système considéré répond aux finalités prévues par la loi : sécurité des personnes, prévention des atteintes aux biens, lutte contre la délinquance. Il ne devra pas être destiné à alimenter un fichier nominatif. Il doit être conforme aux normes techniques fixées par la réglementation en vigueur.

Article 2 – **Le public devra être informé de l'existence du système de vidéoprotection cité à l'article 1er, par une signalétique appropriée** de manière claire, permanente et significative. Cette information est apportée au moyen d'affiches ou de panonceaux comportant un pictogramme représentant une caméra. Le format, le nombre et la localisation des affiches ou panonceaux sont adaptés à la situation des lieux et établissements. Les affiches ou panonceaux indiquent le nom ou la qualité et le numéro de téléphone du responsable auprès duquel toute personne intéressée peut s'adresser pour faire valoir le droit d'accès prévu à l'article L.253-5 du code de la sécurité intérieure, lorsque l'importance des lieux et établissements concernés ou la multiplicité des intervenants rendent difficile l'identification de ce responsable.

.../...

Article 3 – Hormis le cas d'une enquête de flagrant délit, d'une enquête préliminaire ou d'une information judiciaire, **les enregistrements seront détruits dans un délai maximum de 15 jours.**

Article 4 – L'exploitant est tenu de mettre à la disposition du service de police ou de gendarmerie compétent, sur requête administrative, les images demandées.

Article 5 – Le titulaire de l'autorisation devra tenir un registre mentionnant les enregistrements réalisés, la date de destruction des images et, le cas échéant, la date de leur transmission au Parquet.

Article 6 – **Le responsable de la mise en oeuvre du système** devra se porter **garant** des personnes susceptibles d'intervenir dans l'exploitation ou le visionnage des images, ainsi que dans la maintenance du système mis en place. Des consignes très précises sur la **confidentialité des images captées** ou/et enregistrées et des atteintes à la vie privée qu'elles peuvent éventuellement impliquer seront données à toutes les personnes concernées.

Article 7 – L'accès à la salle de visionnage, d'enregistrement et de traitement des images, devra être **strictement interdit** à toute personne n'y ayant pas une fonction précise ou qui n'aura pas été préalablement habilitée et autorisée par l'autorité responsable du système ou de son exploitation.

Article 8 – Toute **modification** présentant un caractère substantiel devra faire l'objet d'une déclaration auprès des services préfectoraux (notamment changement d'activité dans les lieux protégés - changement dans la configuration des lieux - changement affectant la protection des images).

Article 9 – Sans préjudice des sanctions pénales applicables, la présente autorisation, pourra, après que l'intéressé aura été mis à même de présenter ses observations, être retirée en cas de manquement aux dispositions du code de la sécurité intérieure susvisé, ou en cas de modification des conditions au vu desquelles elle a été délivrée.

Cette autorisation ne vaut qu'au regard des dispositions du code de la sécurité intérieure susvisé. Elle est délivrée sans préjudice d'autres procédures éventuellement applicables (code du travail, code civil, code pénal...).

Article 10 – Le renouvellement de la présente autorisation est subordonné à la présentation d'une nouvelle demande, constituée des mêmes éléments que le dossier initial, actualisés le cas échéant, **au plus tard quatre mois avant la date d'échéance de ladite autorisation.**

Article 11 - M. Le Directeur des services du Cabinet et M. le Colonel, commandant le groupement de gendarmerie du Gers sont chargés, chacun en ce qui le concerne, de l'exécution du présent arrêté qui sera notifié à son bénéficiaire et publié au recueil des actes administratifs de la préfecture.

Auch, le **20 JUL. 2020**

Pour la préfète et par délégation,
Le directeur de cabinet,



Benoît COURTIAUD

Dans les deux mois à compter de la notification de la présente décision, les recours suivants peuvent être introduits :

- **un recours gracieux, adressé à la préfète du Gers** (service de sécurité intérieure)

- **un recours hiérarchique, adressé à :**

M. le ministre de l'intérieur – Direction des libertés publiques et des affaires juridiques – Sous-direction des libertés publiques et de la police administrative – Bureau 11 – Rue des Saussaies – 75800 Paris Cédex 08

- **un recours contentieux, adressé au tribunal administratif de Pau** (Cours Lyautey – 64000 PAU).

Ce recours juridictionnel doit être déposé au plus tard avant l'expiration du 2ème mois suivant la date de notification de la décision contestée (ou bien du 2ème mois suivant la date du rejet de votre recours gracieux ou hiérarchique)

PREF-CAB

32-2020-07-20-017

**Arrêté portant autorisation d'installation d'un système de
vidéoprotection à l'EURL MARQUISSEAU à AUSSOS**

**Arrêté portant autorisation
d'installation d'un système de vidéoprotection**

Dossier n°
2020 / 0011

n° _____

**La PRÉFÈTE du GERS,
Chevalier de la Légion d'Honneur,
Chevalier de l'Ordre National du Mérite**

- VU le code de la sécurité intérieure, notamment ses articles L223-1, L251-1 à L255-1 et R251-1 à R253-4 ;
VU l'arrêté ministériel du 3 août 2007 modifié portant définition des normes techniques des systèmes de vidéosurveillance ;
VU l'arrêté ministériel du 5 janvier 2011 modifié fixant les conditions de certification des installateurs des systèmes de vidéosurveillance ;
VU l'arrêté préfectoral du 30 août 2019 portant délégation de signature à M. Benoît COURTIAUD, conseiller d'administration, directeur des services du cabinet de la préfète du Gers ;
VU la demande d'autorisation d'installation d'un système de vidéoprotection pour l'établissement **EURL MARQUISSEAU** – Lieu-dit « Au Matau » – **32140 AUSSOS** présentée par M. MARQUISSEAU Eric et ayant fait l'objet d'un récépissé de dépôt le 5 février 2020 ;
VU le rapport établi par le référent sûreté ;
VU l'avis émis par la Commission Départementale de Vidéoprotection le 29 juin 2020 ;
SUR la proposition du directeur des services du Cabinet de la préfecture ;

ARRÊTE

Article 1er – **M. MARQUISSEAU Eric** est autorisé, dans les conditions fixées au présent arrêté et **pour une durée de cinq ans renouvelable**, à installer, à l'adresse sus-indiquée, un système de vidéoprotection conformément au dossier annexé à la demande enregistrée sous le n° 2020-0011. **Le système autorisé est composé d'une caméra intérieure et d'une caméra extérieure.**

Le système considéré répond aux finalités prévues par la loi : sécurité des personnes, prévention des atteintes aux biens, lutte contre la délinquance.

Il ne devra pas être destiné à alimenter un fichier nominatif. Il doit être conforme aux normes techniques fixées par la réglementation en vigueur.

Article 2 – **Le public devra être informé de l'existence du système de vidéoprotection cité à l'article 1er, par une signalétique appropriée** de manière claire, permanente et significative. Cette information est apportée au moyen d'affiches ou de panneaux comportant un pictogramme représentant une caméra. Le format, le nombre et la localisation des affiches ou panneaux sont adaptés à la situation des lieux et établissements. Les affiches ou panneaux indiquent le nom ou la qualité et le numéro de téléphone du responsable auprès duquel toute personne intéressée peut s'adresser pour faire valoir le droit d'accès prévu à l'article L.253-5 du code de la sécurité intérieure, lorsque l'importance des lieux et établissements concernés ou la multiplicité des intervenants rendent difficile l'identification de ce responsable.

.../...

Article 3 – Hormis le cas d'une enquête de flagrant délit, d'une enquête préliminaire ou d'une information judiciaire, **les enregistrements seront détruits dans un délai maximum de 20 jours.**

Article 4 – L'exploitant est tenu de mettre à la disposition du service de police ou de gendarmerie compétent, sur requête administrative, les images demandées.

Article 5 – Le titulaire de l'autorisation devra tenir un registre mentionnant les enregistrements réalisés, la date de destruction des images et, le cas échéant, la date de leur transmission au Parquet.

Article 6 – **Le responsable de la mise en oeuvre du système** devra se porter **garant** des personnes susceptibles d'intervenir dans l'exploitation ou le visionnage des images, ainsi que dans la maintenance du système mis en place. Des consignes très précises sur la **confidentialité des images captées** ou/et enregistrées et des atteintes à la vie privée qu'elles peuvent éventuellement impliquer seront données à toutes les personnes concernées.

Article 7 – L'accès à la salle de visionnage, d'enregistrement et de traitement des images, devra être **strictement interdit** à toute personne n'y ayant pas une fonction précise ou qui n'aura pas été préalablement habilitée et autorisée par l'autorité responsable du système ou de son exploitation.

Article 8 – Toute **modification** présentant un caractère substantiel devra faire l'objet d'une déclaration auprès des services préfectoraux (notamment changement d'activité dans les lieux protégés - changement dans la configuration des lieux - changement affectant la protection des images).

Article 9 – Sans préjudice des sanctions pénales applicables, la présente autorisation, pourra, après que l'intéressé aura été mis à même de présenter ses observations, être retirée en cas de manquement aux dispositions du code de la sécurité intérieure susvisé, ou en cas de modification des conditions au vu desquelles elle a été délivrée.

Cette autorisation ne vaut qu'au regard des dispositions du code de la sécurité intérieure susvisé. Elle est délivrée sans préjudice d'autres procédures éventuellement applicables (code du travail, code civil, code pénal...).

Article 10 – Le renouvellement de la présente autorisation est subordonné à la présentation d'une nouvelle demande, constituée des mêmes éléments que le dossier initial, actualisés le cas échéant, **au plus tard quatre mois avant la date d'échéance de ladite autorisation.**

Article 11 - M. Le Directeur des services du Cabinet et M. le Colonel, commandant le groupement de gendarmerie du Gers sont chargés, chacun en ce qui le concerne, de l'exécution du présent arrêté qui sera notifié à son bénéficiaire et publié au recueil des actes administratifs de la préfecture.

Auch, le **20 JUIL. 2020**

Pour la préfète et par délégation,
Le directeur de cabinet,



Benoît COURTIAUD

Dans les deux mois à compter de la notification de la présente décision, les recours suivants peuvent être introduits :

- **un recours gracieux, adressé à la préfète du Gers** (service de sécurité intérieure)

- **un recours hiérarchique, adressé à :**

M. le ministre de l'intérieur – Direction des libertés publiques et des affaires juridiques – Sous-direction des libertés publiques et de la police administrative – Bureau 11 – Rue des Saussaies – 75800 Paris Cédex 08

- **un recours contentieux, adressé au tribunal administratif de Pau** (Cours Lyautey – 64000 PAU).

Ce recours juridictionnel doit être déposé au plus tard avant l'expiration du 2ème mois suivant la date de notification de la décision contestée (ou bien du 2ème mois suivant la date du rejet de votre recours gracieux ou hiérarchique)

PREF-CAB

32-2020-07-20-011

Arrêté portant autorisation d'installation d'un système de
vidéoprotection dans le commerce Chaussures du Château
à AUCH

**Arrêté portant autorisation
d'installation d'un système de vidéoprotection**

n° _____

**La PRÉFÈTE du GERS,
Chevalier de la Légion d'Honneur,
Chevalier de l'Ordre National du Mérite**

- VU le code de la sécurité intérieure, notamment ses articles L223-1, L251-1 à L255-1 et R251-1 à R253-4 ;
- VU l'arrêté ministériel du 3 août 2007 modifié portant définition des normes techniques des systèmes de vidéosurveillance ;
- VU l'arrêté ministériel du 5 janvier 2011 modifié fixant les conditions de certification des installateurs des systèmes de vidéosurveillance ;
- VU l'arrêté préfectoral du 30 août 2019 portant délégation de signature à M. Benoît COURTIAUD, conseiller d'administration, directeur des services du cabinet de la préfète du Gers ;
- VU la demande d'autorisation d'installation d'un système de vidéoprotection pour l'établissement **CHAUSSURES du CHATEAU** – Rue François Mauriac – **32000 AUCH** présentée par Mme ESPINASSE Sandra et ayant fait l'objet d'un récépissé de dépôt le 5 février 2020 ;
- VU le rapport établi par le référent sûreté ;
- VU l'avis émis par la Commission Départementale de Vidéoprotection le 29 juin 2020 ;
- SUR la proposition du directeur des services du Cabinet de la préfète ;

ARRÊTE

Article 1er – **Mme ESPINASSE Sandra** est autorisée, dans les conditions fixées au présent arrêté et **pour une durée de cinq ans renouvelable**, à installer, à l'adresse sus-indiquée, un système de vidéoprotection conformément au dossier annexé à la demande enregistrée sous le n° 2020-0010. **Le système autorisé est composé de 6 caméras intérieures.**

Le système considéré répond aux finalités prévues par la loi : sécurité des personnes, prévention des atteintes aux biens, lutte contre la délinquance.

Il ne devra pas être destiné à alimenter un fichier nominatif. Il doit être conforme aux normes techniques fixées par la réglementation en vigueur.

Article 2 – **Le public devra être informé de l'existence du système de vidéoprotection cité à l'article 1er, par une signalétique appropriée** de manière claire, permanente et significative. Cette information est apportée au moyen d'affiches ou de panneaux comportant un pictogramme représentant une caméra. Le format, le nombre et la localisation des affiches ou panneaux sont adaptés à la situation des lieux et établissements. Les affiches ou panneaux indiquent le nom ou la qualité et le numéro de téléphone du responsable auprès duquel toute personne intéressée peut s'adresser pour faire valoir le droit d'accès prévu à l'article L.253-5 du code de la sécurité intérieure, lorsque l'importance des lieux et établissements concernés ou la multiplicité des intervenants rendent difficile l'identification de ce responsable.

.../...

Article 3 – Hormis le cas d'une enquête de flagrant délit, d'une enquête préliminaire ou d'une information judiciaire, **les enregistrements seront détruits dans un délai maximum de 20 jours.**

Article 4 – L'exploitant est tenu de mettre à la disposition du service de police ou de gendarmerie compétent, sur requête administrative, les images demandées.

Article 5 – Le titulaire de l'autorisation devra tenir un registre mentionnant les enregistrements réalisés, la date de destruction des images et, le cas échéant, la date de leur transmission au Parquet.

Article 6 – **Le responsable de la mise en oeuvre du système** devra se porter **garant** des personnes susceptibles d'intervenir dans l'exploitation ou le visionnage des images, ainsi que dans la maintenance du système mis en place. Des consignes très précises sur la **confidentialité des images captées** ou/et enregistrées et des atteintes à la vie privée qu'elles peuvent éventuellement impliquer seront données à toutes les personnes concernées.

Article 7 – L'accès à la salle de visionnage, d'enregistrement et de traitement des images, devra être **strictement interdit** à toute personne n'y ayant pas une fonction précise ou qui n'aura pas été préalablement habilitée et autorisée par l'autorité responsable du système ou de son exploitation.

Article 8 – Toute **modification** présentant un caractère substantiel devra faire l'objet d'une déclaration auprès des services préfectoraux (notamment changement d'activité dans les lieux protégés - changement dans la configuration des lieux - changement affectant la protection des images).

Article 9 – Sans préjudice des sanctions pénales applicables, la présente autorisation, pourra, après que l'intéressé aura été mis à même de présenter ses observations, être retirée en cas de manquement aux dispositions du code de la sécurité intérieure susvisé, ou en cas de **modification des conditions au vu desquelles elle a été délivrée.**

Cette autorisation ne vaut qu'au regard des dispositions du code de la sécurité intérieure susvisé. Elle est délivrée sans préjudice d'autres procédures éventuellement applicables (code du travail, code civil, code pénal...).

Article 10 – Le renouvellement de la présente autorisation est subordonné à la présentation d'une nouvelle demande, constituée des mêmes éléments que le dossier initial, actualisés le cas échéant, **au plus tard quatre mois avant la date d'échéance de ladite autorisation.**

Article 11 - M. Le Directeur des services du Cabinet et Mme la Directrice Départementale de la Sécurité Publique sont chargés, chacun en ce qui le concerne, de l'exécution du présent arrêté qui sera notifié à son bénéficiaire et publié au recueil des actes administratifs de la préfecture.

Auch, le **20 JUIL. 2020**

Pour la préfète et par délégation,
Le directeur de cabinet,



Benoît COURTIAUD

Dans les deux mois à compter de la notification de la présente décision, les recours suivants peuvent être introduits :

- **un recours gracieux, adressé à la préfète du Gers** (service de sécurité intérieure)

- **un recours hiérarchique, adressé à :**

M. le ministre de l'intérieur – Direction des libertés publiques et des affaires juridiques – Sous-direction des libertés publiques et de la police administrative – Bureau 11 – Rue des Saussaies – 75800 Paris Cédex 08

- **un recours contentieux, adressé au tribunal administratif de Pau** (Cours Lyautey – 64000 PAU).

Ce recours juridictionnel doit être déposé au plus tard avant l'expiration du 2ème mois suivant la date de notification de la décision contestée (ou bien du 2ème mois suivant la date du rejet de votre recours gracieux ou hiérarchique)

PREF-CAB

32-2020-07-20-008

**Arrêté portant autorisation d'installation d'un système de
vidéoprotection dans le commerce Chaussures du Château
à LOMBEZ**

**Arrêté portant autorisation
d'installation d'un système de vidéoprotection**

n° _____

Dossier n°
2020 / 0009

**La PRÉFÈTE du GERS,
Chevalier de la Légion d'Honneur,
Chevalier de l'Ordre National du Mérite**

- VU le code de la sécurité intérieure, notamment ses articles L223-1, L251-1 à L255-1 et R251-1 à R253-4 ;
- VU l'arrêté ministériel du 3 août 2007 modifié portant définition des normes techniques des systèmes de vidéosurveillance ;
- VU l'arrêté ministériel du 5 janvier 2011 modifié fixant les conditions de certification des installateurs des systèmes de vidéosurveillance ;
- VU l'arrêté préfectoral du 30 août 2019 portant délégation de signature à M. Benoît COURTIAUD, conseiller d'administration, directeur des services du cabinet de la préfète du Gers ;
- VU la demande d'autorisation d'installation d'un système de vidéoprotection pour le commerce **CHAUSSURES DU CHATEAU** – situé ZA La Poutche Est – **32220 LOMBEZ** présentée par Mme ESPINASSE Sandra et ayant fait l'objet d'un récépissé de dépôt le 5 février 2020 ;
- VU le rapport établi par le référent sûreté ;
- VU l'avis émis par la Commission Départementale de Vidéoprotection le 29 juin 2020 ;
- SUR la proposition du directeur des services du Cabinet de la préfecture ;

ARRÊTE

Article 1er – Mme **ESPINASSE Sandra** est autorisée, dans les conditions fixées au présent arrêté et **pour une durée de cinq ans renouvelable**, à installer, à l'adresse sus-indiquée, un système de vidéoprotection conformément au dossier annexé à la demande enregistrée sous le n° 2020-0009. **Le système autorisé est composé de 4 caméras intérieures et de 2 caméras extérieures.**

Le système considéré répond aux finalités prévues par la loi : sécurité des personnes, prévention des atteintes aux biens, lutte contre la délinquance inconnue.

Il ne devra pas être destiné à alimenter un fichier nominatif. Il doit être conforme aux normes techniques fixées par la réglementation en vigueur.

Article 2 – **Le public devra être informé de l'existence du système de vidéoprotection cité à l'article 1er, par une signalétique appropriée** de manière claire, permanente et significative. Cette information est apportée au moyen d'affiches ou de panonceaux comportant un pictogramme représentant une caméra. Le format, le nombre et la localisation des affiches ou panonceaux sont adaptés à la situation des lieux et établissements. Les affiches ou panonceaux indiquent le nom ou la qualité et le numéro de téléphone du responsable auprès duquel toute personne intéressée peut s'adresser pour faire valoir le droit d'accès prévu à l'article L.253-5 du code de la sécurité intérieure, lorsque l'importance des lieux et établissements concernés ou la multiplicité des intervenants rendent difficile l'identification de ce responsable.

.../...

Article 3 – Hormis le cas d'une enquête de flagrant délit, d'une enquête préliminaire ou d'une information judiciaire, **les enregistrements seront détruits dans un délai maximum de 20 jours.**

Article 4 – L'exploitant est tenu de mettre à la disposition du service de police ou de gendarmerie compétent, sur requête administrative, les images demandées.

Article 5 – Le titulaire de l'autorisation devra tenir un registre mentionnant les enregistrements réalisés, la date de destruction des images et, le cas échéant, la date de leur transmission au Parquet.

Article 6 – **Le responsable de la mise en oeuvre du système** devra se porter **garant** des personnes susceptibles d'intervenir dans l'exploitation ou le visionnage des images, ainsi que dans la maintenance du système mis en place. Des consignes très précises sur la **confidentialité des images captées** ou/et enregistrées et des atteintes à la vie privée qu'elles peuvent éventuellement impliquer seront données à toutes les personnes concernées.

Article 7 – L'accès à la salle de visionnage, d'enregistrement et de traitement des images, devra être **strictement interdit** à toute personne n'y ayant pas une fonction précise ou qui n'aura pas été préalablement habilitée et autorisée par l'autorité responsable du système ou de son exploitation.

Article 8 – Toute **modification** présentant un caractère substantiel devra faire l'objet d'une déclaration auprès des services préfectoraux (notamment changement d'activité dans les lieux protégés - changement dans la configuration des lieux - changement affectant la protection des images).

Article 9 – Sans préjudice des sanctions pénales applicables, la présente autorisation, pourra, après que l'intéressé aura été mis à même de présenter ses observations, être retirée en cas de manquement aux dispositions du code de la sécurité intérieure susvisé, ou en cas de modification des conditions au vu desquelles elle a été délivrée.

Cette autorisation ne vaut qu'au regard des dispositions du code de la sécurité intérieure susvisé. Elle est délivrée sans préjudice d'autres procédures éventuellement applicables (code du travail, code civil, code pénal...).

Article 10 – Le renouvellement de la présente autorisation est subordonné à la présentation d'une nouvelle demande, constituée des mêmes éléments que le dossier initial, actualisés le cas échéant, **au plus tard quatre mois avant la date d'échéance de ladite autorisation.**

Article 11 - M. Le Directeur des services du Cabinet et M. le Colonel, commandant le groupement de gendarmerie du Gers (ou Mme la Directrice Départementale de la Sécurité Publique) sont chargés, chacun en ce qui le concerne, de l'exécution du présent arrêté qui sera notifié à son bénéficiaire et publié au recueil des actes administratifs de la préfecture.

Auch, le **20 JUIL. 2020**

Pour la préfète et par délégation,
Le directeur de cabinet,



Benoît COURTIAUD

Dans les deux mois à compter de la notification de la présente décision, les recours suivants peuvent être introduits :

- **un recours gracieux, adressé à la préfète du Gers** (service de sécurité intérieure)

- **un recours hiérarchique, adressé à :**

M. le ministre de l'intérieur – Direction des libertés publiques et des affaires juridiques – Sous-direction des libertés publiques et de la police administrative – Bureau 11 – Rue des Saussaies – 75800 Paris Cédex 08

- **un recours contentieux, adressé au tribunal administratif de Pau** (Cours Lyautey – 64000 PAU).

Ce recours juridictionnel doit être déposé au plus tard avant l'expiration du 2ème mois suivant la date de notification de la décision contestée (ou bien du 2ème mois suivant la date du rejet de votre recours gracieux ou hiérarchique)

PREF-CAB

32-2020-07-20-031

**Arrêté portant autorisation d'installation d'un système de
vidéoprotection pour le distributeur automatique de billets
à LA POSTE de SIMORRE**



**Arrêté portant autorisation
d'installation d'un système de vidéoprotection**

n° _____

La PRÉFÈTE du GERS,
Chevalier de la Légion d'Honneur,
Chevalier de l'Ordre National du Mérite

VU le code de la sécurité intérieure, notamment ses articles L223-1, L251-1 à L255-1 et R251-1 à R253-4 ;
VU l'arrêté ministériel du 3 août 2007 modifié portant définition des normes techniques des systèmes de vidéosurveillance ;
VU l'arrêté ministériel du 5 janvier 2011 modifié fixant les conditions de certification des installateurs des systèmes de vidéosurveillance ;
VU l'arrêté préfectoral du 30 août 2019 portant délégation de signature à M. Benoît COURTIAUD, conseiller d'administration, directeur des services du cabinet de la préfète du Gers ;
VU la demande d'autorisation d'installation d'un système de vidéoprotection pour protéger le **Distributeur Automatique de Billets - LA POSTE**, sise Avenue des Pyrénées - **32420 SIMORRE** présentée par M. le Directeur Régional du Réseau et de la Banque La Poste et ayant fait l'objet d'un récépissé de dépôt le 2 mars 2020 ;
VU le rapport établi par le référent sûreté ;
VU l'avis émis par la Commission Départementale de Vidéoprotection le 29 juin 2020 ;
SUR la proposition du directeur des services du Cabinet de la préfecture ;

A R R Ê T E

Article 1er – **M. le Directeur Régional du Réseau et de la Banque La Poste** est autorisé, dans les conditions fixées au présent arrêté et **pour une durée de cinq ans renouvelable**, à installer, à l'adresse sus-indiquée, un système de vidéoprotection conformément au dossier annexé à la demande enregistrée sous le n° 2020-0020. **Le système autorisé est composé de 2 caméras extérieures.**

Le système considéré répond aux finalités prévues par la loi : sécurité des personnes, prévention des atteintes aux biens, lutte contre la démarque inconnue.
Il ne devra pas être destiné à alimenter un fichier nominatif. Il doit être conforme aux normes techniques fixées par la réglementation en vigueur.

Article 2 – **Le public devra être informé de l'existence du système de vidéoprotection cité à l'article 1er, par une signalétique appropriée** de manière claire, permanente et significative. Cette information est apportée au moyen d'affiches ou de panonceaux comportant un pictogramme représentant une caméra. Le format, le nombre et la localisation des affiches ou panonceaux sont adaptés à la situation des lieux et établissements. Les affiches ou panonceaux indiquent le nom ou la qualité et le numéro de téléphone du responsable auprès duquel toute personne intéressée peut s'adresser pour faire valoir le droit d'accès prévu à l'article L.253-5 du code de la sécurité intérieure, lorsque l'importance des lieux et établissements concernés ou la multiplicité des intervenants rendent difficile l'identification de ce responsable.

.../...

Article 3 - Hormis le cas d'une enquête de flagrant délit, d'une enquête préliminaire ou d'une information judiciaire, **les enregistrements seront détruits dans un délai maximum de 30 jours.**

Article 4 - L'exploitant est tenu de mettre à la disposition du service de police ou de gendarmerie compétent, sur requête administrative, les images demandées.

Article 5 - Le titulaire de l'autorisation devra tenir un registre mentionnant les enregistrements réalisés, la date de destruction des images et, le cas échéant, la date de leur transmission au Parquet.

Article 6 - **Le responsable de la mise en oeuvre du système** devra se porter **garant** des personnes susceptibles d'intervenir dans l'exploitation ou le visionnage des images, ainsi que dans la maintenance du système mis en place. Des consignes très précises sur la **confidentialité des images captées** ou/et enregistrées et des atteintes à la vie privée qu'elles peuvent éventuellement impliquer seront données à toutes les personnes concernées.

Article 7 - L'accès à la salle de visionnage, d'enregistrement et de traitement des images, devra être **strictement interdit** à toute personne n'y ayant pas une fonction précise ou qui n'aura pas été préalablement habilitée et autorisée par l'autorité responsable du système ou de son exploitation.

Article 8 - Toute **modification** présentant un caractère substantiel devra faire l'objet d'une déclaration auprès des services préfectoraux (notamment changement d'activité dans les lieux protégés - changement dans la configuration des lieux - changement affectant la protection des images).

Article 9 - Sans préjudice des sanctions pénales applicables, la présente autorisation, pourra, après que l'intéressé aura été mis à même de présenter ses observations, être retirée en cas de manquement aux dispositions du code de la sécurité intérieure susvisé, ou en cas de modification des conditions au vu desquelles elle a été délivrée.

Cette autorisation ne vaut qu'au regard des dispositions du code de la sécurité intérieure susvisé. Elle est délivrée sans préjudice d'autres procédures éventuellement applicables (code du travail, code civil, code pénal...).

Article 10 - Le renouvellement de la présente autorisation est subordonné à la présentation d'une nouvelle demande, constituée des mêmes éléments que le dossier initial, actualisés le cas échéant, **au plus tard quatre mois avant la date d'échéance de ladite autorisation.**

Article 11 - M. Le Directeur des services du Cabinet et M. le Colonel, commandant le groupement de gendarmerie du Gers sont chargés, chacun en ce qui le concerne, de l'exécution du présent arrêté qui sera notifié à son bénéficiaire et publié au recueil des actes administratifs de la préfecture.

Auch, le **20 JUIL. 2020**

Pour la préfète et par délégation,
Le directeur de cabinet,



Benoit Courtaud
Benoit COURTIAUD

Dans les deux mois à compter de la notification de la présente décision, les recours suivants peuvent être introduits :

- un **recours gracieux, adressé à la préfète du Gers** (service de sécurité intérieure)

- un recours hiérarchique, adressé à :

M. le ministre de l'intérieur - Direction des libertés publiques et des affaires juridiques - Sous-direction des libertés publiques et de la police administrative - Bureau 11 - Rue des Saussaies - 75800 Paris Cédex 08

- un recours contentieux, adressé au tribunal administratif de Pau (Cours Lyautey - 64000 PAU).

Ce recours juridictionnel doit être déposé au plus tard avant l'expiration du 2ème mois suivant la date de notification de la décision contestée (ou bien du 2ème mois suivant la date du rejet de votre recours gracieux ou hiérarchique)

PREF-CAB

32-2020-07-20-032

**Arrêté portant modification de l'autorisation d'installation
d'un système de vidéoprotection dans le magasin
CARREFOUR MARKET à FIC FEZENSAC**

Dossier n° 2013 / 0060

Arrêté portant modification de l'autorisation d'installation d'un système de vidéoprotection

n° _____

La PRÉFÈTE du GERS,
Chevalier de la Légion d'Honneur,
Chevalier de l'Ordre National du Mérite

VU le code de la sécurité intérieure, notamment ses articles L223-1, L251-1 à L255-1 et R251-1 à R253-4 ;
VU l'arrêté ministériel du 3 août 2007 modifié portant définition des normes techniques des systèmes de vidéosurveillance ;
VU l'arrêté ministériel du 5 janvier 2011 modifié fixant les conditions de certification des installateurs des systèmes de vidéosurveillance ;
VU l'arrêté préfectoral n° 2006-122-5 du 2 mai 2006 portant autorisation d'installation d'un système de vidéosurveillance au sein du magasin CHAMPION, situé avenue de la Hountète - Rocade Sud - 32190 VIC FEZENSAC ;
VU l'arrêté préfectoral n° 2014020-0014 du 20 janvier 2014, portant modification d'un système de vidéoprotection au sein du magasin CARREFOUR MARKET (ex CHAMPION) à VIC-FEZENSAC ;
VU l'arrêté préfectoral n° 32-2016-04-20-024 du 20 avril 2016, portant modification d'un système de vidéoprotection au sein du magasin CARREFOUR MARKET à VIC-FEZENSAC ;
VU l'arrêté préfectoral du 30 août 2019 portant délégation de signature à M. Benoît COURTIAUD, conseiller d'administration, directeur des services du cabinet de la préfète du Gers ;
VU la demande de modification d'installation d'un système de vidéoprotection pour l'établissement CARREFOUR MARKET - sis Avenue de la Hountète - Rocade Sud - 32190 VIC FEZENSAC présentée par M. SALCINES Gérard et ayant fait l'objet d'un récépissé de dépôt le 5 février 2020 ;
VU le rapport établi par le référent sûreté ;
VU l'avis émis par la Commission Départementale de Vidéoprotection le 29 juin 2020 ;
SUR la proposition du directeur des services du Cabinet de la préfecture ;

A R R Ê T E

Article 1er – M. SALCINES Gérard est autorisé, pour une durée de cinq ans renouvelable, dans les conditions fixées au présent arrêté, à modifier l'installation de vidéoprotection existante à l'adresse sus-indiquée, conformément au dossier annexé à la demande enregistrée sous le n° 2013-0060.
Cette modification intervient sur l'installation de vidéosurveillance précédemment autorisée par arrêté préfectoral susvisé.

.../...

Article 2 - Les modifications portent sur le remplacement de certaines caméras et l'ajout de 2 caméras extérieures : le système est composé de 23 caméras intérieures et de 8 caméras extérieures. Le reste des dispositions prévues par l'arrêté n° 32-2016-04-20-024 demeure applicable.

Article 3 - M. Le Directeur des services du Cabinet et M. le Colonel, commandant du groupement de Gendarmerie sont chargés, chacun en ce qui le concerne, de l'exécution du présent arrêté qui sera publié au recueil des actes administratifs de la préfecture.

Auch, le **20 JUIL. 2020**

Pour la préfète et par délégation,
Le directeur de Cabinet,



Benoît COURTIAUD

PREF-CAB

32-2020-07-20-015

**Arrêté portant modification de l'autorisation d'installation
d'un système de vidéoprotection dans le magasin GAMM
VERT à AUCH**

Dossier n° 2010 / 0041

Arrêté portant modification de l'autorisation d'installation d'un système de vidéoprotection

n° _____

La PRÉFÈTE du GERS,
Chevalier de la Légion d'Honneur,
Chevalier de l'Ordre National du Mérite

VU le code de la sécurité intérieure, notamment ses articles L223-1, L251-1 à L255-1 et R251-1 à R253-4 ;

VU l'arrêté ministériel du 3 août 2007 modifié portant définition des normes techniques des systèmes de vidéosurveillance ;

VU l'arrêté ministériel du 5 janvier 2011 modifié fixant les conditions de certification des installateurs des systèmes de vidéosurveillance ;

VU l'arrêté préfectoral n° 2006-268-7 du 25 septembre 2006 portant autorisation d'installation d'un système de vidéosurveillance dans le magasin MAÏSADOUR, situé rue du 8 mai à AUCH 32000 ;

VU l'arrêté préfectoral n° 2015-191-5 du 10 juillet 2015 portant renouvellement de cette autorisation ;

VU l'arrêté préfectoral du 30 août 2019 portant délégation de signature à M. Benoît COURTIAUD, conseiller d'administration, directeur des services du cabinet de la préfète du Gers ;

VU la demande de modification d'installation d'un système de vidéoprotection pour l'établissement GAMM VERT - Rue du 8 mai - 32000 AUCH présentée par M. LAINE Frédéric et ayant fait l'objet d'un récépissé de dépôt le 9 mars 2020 ;

VU le rapport établi par le référent sûreté ;

VU l'avis émis par la Commission Départementale de Vidéoprotection le 29 juin 2020 ;

SUR la proposition du directeur des services du Cabinet de la préfecture ;

ARRÊTE

Article 1er -

M. LAINE Frédéric est autorisé, pour une durée de cinq ans renouvelable, dans les conditions fixées au présent arrêté, à modifier l'installation de vidéoprotection existante à l'adresse sus-indiquée, conformément au dossier annexé à la demande enregistrée sous le n° 2010-0041. Cette modification intervient sur l'installation de vidéosurveillance précédemment autorisée par arrêté préfectoral susvisé.

.../...

Article 2 -

Les modifications portent sur le nombre de caméras et sur le délai de conservation des images : le système est composé de 17 caméras intérieures et de 4 caméras extérieures. La caméra qui filme la réserve n'entre pas dans le champ de compétences de la commission. Le reste des dispositions prévues par l'arrêté n° 2015-191-5 demeure applicable.

Article 3 -

M. Le Directeur des services du Cabinet et Mme la Directrice Départementale de la Sécurité Publique sont chargés, chacun en ce qui le concerne, de l'exécution du présent arrêté qui sera publié au recueil des actes administratifs de la préfecture.

Auch, le **20 JUIL. 2020**

Pour la préfète et par délégation,
Le directeur de Cabinet,



Benoît COURTIAUD

PREF-CAB

32-2020-07-20-029

Arrêté portant renouvellement de l'autorisation
d'exploitation d'un système de vidéoprotection à la
Déchetterie de RISCLE



**Arrêté portant renouvellement de l'autorisation
d'exploitation d'un système de vidéoprotection
n° _____**

Dossier n° 2014 / 0100

**La PRÉFÈTE du GERS,
Chevalier de la Légion d'Honneur,
Chevalier de l'Ordre National du Mérite,**

VU le code de la sécurité intérieure, notamment ses articles L223-1, L251-1 à L255-1 et R251-1 à R253-4 ;
VU l'arrêté ministériel du 3 août 2007 modifié portant définition des normes techniques des systèmes de vidéosurveillance ;
VU l'arrêté ministériel du 5 janvier 2011 modifié fixant les conditions de certification des installateurs des systèmes de vidéosurveillance ;
VU l'arrêté préfectoral du 30 août 2019 portant délégation de signature à M. Benoît COURTIAUD, conseiller d'administration, directeur des services du cabinet de la préfète du Gers ;
VU l'arrêté préfectoral n° 2015013-0016 du 13 janvier 2015 autorisant le Président du SICTOM OUEST à exploiter un système de vidéosurveillance à la Déchetterie, située Rue de la Menoue à RISCLE 32400 ;
VU la demande de renouvellement d'autorisation d'exploiter un système de vidéoprotection autorisé pour le site de la Déchetterie, rue de la Menoue à RISCLE (32400), présentée par le Président du SICTOM OUEST et ayant fait l'objet d'un récépissé de dépôt le 5 février 2020 ;
VU le rapport établi par le référent sûreté ;
VU l'avis émis par la Commission Départementale des Systèmes de Vidéoprotection en sa séance du 29 juin 2020 ;
SUR la proposition du directeur de cabinet de la préfecture ;

A R R Ê T E

Article 1er - L'autorisation précédemment accordée, par arrêté préfectoral n° 2015013-0016 du 13 janvier 2015 est reconduite, pour une durée de cinq ans renouvelable, conformément au dossier annexé à la demande enregistrée sous le n° 2014-0100. Le système autorisé est composé de 3 caméras extérieures.

Article 2 - Les dispositions prévues par l'arrêté n° 2015013-0016 demeurent applicables.

... / ...

Article 3 - Toute modification présentant un caractère substantiel devra faire l'objet d'une déclaration auprès des services préfectoraux (notamment changement d'activité dans les lieux protégés - changement dans la configuration des lieux - changement affectant la protection des images).

Article 4 - Sans préjudice des sanctions pénales applicables, la présente autorisation, pourra après que l'intéressé aura été mis à même de présenter ses observations, être retirée en cas de manquement aux dispositions des articles L.251-1, L.251-3, L.252-1 à L.252-6, L.253-1 à L.253-5 du code de sécurité intérieure ou à celle résultant de l'article 18 du décret du 17 octobre 1996 ou encore en cas de modification des conditions au vu desquelles elle a été délivrée.

Cette autorisation ne vaut qu'au regard des dispositions du code de la sécurité intérieure susvisé. Elle est délivrée sans préjudice d'autres procédures éventuellement applicables (code du travail, code civil, code pénal...).

Article 5 - La présente autorisation sera publiée au Recueil des Actes Administratifs de la Préfecture.

Elle pourra faire l'objet d'un recours devant le Tribunal Administratif de Pau - 50 Cours Lyautey - 64010 PAU CEDEX dans un délai **de deux mois** à compter de la date de sa notification à l'intéressé ou de sa publication au document précité.

Article 6 - Le système concerné devra faire l'objet d'une nouvelle autorisation administrative préalable au terme du délai des cinq ans : une nouvelle demande devra être présentée à la Préfecture quatre mois avant l'échéance de ce délai.

Article 7 - M. Le Directeur des services du Cabinet et M. le Colonel, commandant le groupement de gendarmerie du Gers sont chargés, chacun en ce qui le concerne, de l'exécution du présent arrêté qui sera notifié à son bénéficiaire et publié au recueil des actes administratifs de la préfecture.

Auch, le 20 JUIL. 2020

Pour La préfète et par délégation,
Le Directeur de cabinet,



Benoît COURTIAUD

PREF-CAB

32-2020-07-20-026

Arrêté portant renouvellement de l'autorisation
d'exploitation d'un système de vidéoprotection au CREDIT
LYONNAIS à MIRANDE



Arrêté portant renouvellement de l'autorisation
d'exploitation d'un système de vidéoprotection
n° _____

Dossier n° 2010 / 0020

La PRÉFÈTE du GERS,
Chevalier de la Légion d'Honneur,
Chevalier de l'Ordre National du Mérite,

VU le code de la sécurité intérieure, notamment ses articles L223-1, L251-1 à L255-1 et R251-1 à R253-4 ;
VU l'arrêté ministériel du 3 août 2007 modifié portant définition des normes techniques des systèmes de vidéosurveillance ;
VU l'arrêté ministériel du 5 janvier 2011 modifié fixant les conditions de certification des installateurs des systèmes de vidéosurveillance ;
VU l'arrêté préfectoral du 30 août 2019 portant délégation de signature à M. Benoît COURTIAUD, conseiller d'administration, directeur des services du cabinet de la préfète du Gers ;
VU l'arrêté préfectoral n° 2010-167-14 du 16 juin 2010 autorisant le directeur de la banque **CREDIT LYONNAIS**, à exploiter un système de vidéosurveillance dans l'agence située 1 rue Victor Hugo à **MIRANDE** (32300) ;
VU l'arrêté préfectoral n° 2015089-0012 du 30 mars 2015 renouvelant le système de vidéosurveillance existant à l'agence du CREDIT LYONNAIS à MIRANDE ;
VU la demande de renouvellement d'autorisation d'exploiter un système de vidéoprotection autorisé pour l'agence bancaire **CREDIT LYONNAIS**, située 1 rue Victor Hugo à **MIRANDE** (32300), présentée par **M. le responsable sûreté sécurité territorial** et ayant fait l'objet d'un récépissé de dépôt le 9 mars 2020 ;
VU le rapport établi par le référent sûreté ;
VU l'avis émis par la **Commission Départementale des Systèmes de Vidéoprotection** en sa séance **du 29 juin 2020** ;
SUR la proposition du directeur de cabinet de la préfecture ;

A R R Ê T E

Article 1er – L'autorisation précédemment accordée, par arrêté préfectoral n° **2015089-0012 du 30 mars 2015** est reconduite, **pour une durée de cinq ans renouvelable**, conformément au dossier annexé à la demande enregistrée sous le n° **2010-0019**. **Le système autorisé est composé de 2 caméras intérieures.**

Article 2 – Les dispositions prévues par l'arrêté n° **2015089-0012** demeurent applicables.

... / ...

Article 3 - Toute **modification** présentant un caractère substantiel devra faire l'objet d'une déclaration auprès des services préfectoraux (notamment changement d'activité dans les lieux protégés - changement dans la configuration des lieux - changement affectant la protection des images).

Article 4 - Sans préjudice des sanctions pénales applicables, la présente autorisation, pourra après que l'intéressé aura été mis à même de présenter ses observations, être retirée en cas de manquement aux dispositions des articles L.251-1, L.251-3, L.252-1 à L.252-6, L.253-1 à L.253-5 du code de sécurité intérieure ou à celle résultant de l'article 18 du décret du 17 octobre 1996 ou encore en cas de modification des conditions au vu desquelles elle a été délivrée.

Cette autorisation ne vaut qu'au regard des dispositions du code de la sécurité intérieure susvisé. Elle est délivrée sans préjudice d'autres procédures éventuellement applicables (code du travail, code civil, code pénal...).

Article 5 - La présente autorisation sera publiée au **Recueil des Actes Administratifs** de la Préfecture.

Elle pourra faire l'objet d'un **recours devant le Tribunal Administratif de Pau** - 50 Cours Lyautey - 64010 PAU CEDEX dans un délai **de deux mois** à compter de la date de sa notification à l'intéressé ou de sa publication au document précité.

Article 6 - Le système concerné devra faire l'objet d'une nouvelle autorisation administrative préalable au terme du délai des cinq ans : une nouvelle demande devra être présentée à la Préfecture **quatre mois avant l'échéance** de ce délai.

Article 7 - M. Le Directeur des services du Cabinet et M. le Colonel, commandant le groupement de gendarmerie du Gers sont chargés, chacun en ce qui le concerne, de l'exécution du présent arrêté qui sera notifié à son bénéficiaire et publié au recueil des actes administratifs de la préfecture.

Auch, le **20 JUIL. 2020**

Pour La préfète et par délégation,
Le Directeur de cabinet,



Benoît COURTIAUD

PREF-CAB

32-2020-07-20-018

Arrêté portant renouvellement de l'autorisation
d'exploitation d'un système de vidéoprotection dans
l'entreprise SARL PORTEX à BRETAGNE
d'ARMAGNAC



**Arrêté portant renouvellement de l'autorisation
d'exploitation d'un système de vidéoprotection**

n° _____

Dossier n° 2014 / 0074

**La PRÉFÈTE du GERS,
Chevalier de la Légion d'Honneur,
Chevalier de l'Ordre National du Mérite,**

- VU le code de la sécurité intérieure, notamment ses articles L223-1, L251-1 à L255-1 et R251-1 à R253-4 ;
VU l'arrêté ministériel du 3 août 2007 modifié portant définition des normes techniques des systèmes de vidéosurveillance ;
VU l'arrêté ministériel du 5 janvier 2011 modifié fixant les conditions de certification des installateurs des systèmes de vidéosurveillance ;
VU l'arrêté préfectoral du 30 août 2019 portant délégation de signature à M. Benoît COURTIAUD, conseiller d'administration, directeur des services du cabinet de la préfète du Gers ;
VU l'arrêté préfectoral n° 2014297-0008 du 24 octobre 2014 autorisant M. Alain PORTEX, gérant de la **SARL PORTEX** à exploiter un système de vidéosurveillance au sein de son entreprise située Lieu-dit « Rempeau » à **BRETAGNE d'ARMAGNAC 32800** ;
VU la demande de renouvellement d'autorisation d'exploiter un système de vidéoprotection autorisé pour la **SARL PORTEX à BRETAGNE D'ARMAGNAC (32800)**, présentée par **M. FEDIDE Benoît** et ayant fait l'objet d'un récépissé de dépôt le 5 février 2020 ;
VU le rapport établi par le référent sûreté ;
VU l'avis émis par la **Commission Départementale des Systèmes de Vidéoprotection** en sa séance **du 29 juin 2020** ;
SUR la proposition du directeur de cabinet de la préfecture ;

ARRÊTE

Article 1er – L'autorisation précédemment accordée, par arrêté préfectoral n° **2014297-0008 du 24 octobre 2014** est reconduite, pour une durée de cinq ans renouvelable, conformément au dossier annexé à la demande enregistrée sous le n° **2014-0074**. Le système autorisé est composé de **2 caméras intérieures et de 2 caméras extérieures**.

Article 2 – Les dispositions prévues par l'arrêté n° **2014297-0008** demeurent applicables.

... / ...

Article 3 – Toute **modification** présentant un caractère substantiel devra faire l'objet d'une déclaration auprès des services préfectoraux (notamment changement d'activité dans les lieux protégés - changement dans la configuration des lieux - changement affectant la protection des images).

Article 4 – Sans préjudice des sanctions pénales applicables, la présente autorisation, pourra après que l'intéressé aura été mis à même de présenter ses observations, être retirée en cas de manquement aux dispositions des articles L.251-1, L.251-3, L.252-1 à L.252-6, L.253-1 à L.253-5 du code de sécurité intérieure ou à celle résultant de l'article 18 du décret du 17 octobre 1996 ou encore en cas de modification des conditions au vu desquelles elle a été délivrée.

Cette autorisation ne vaut qu'au regard des dispositions du code de la sécurité intérieure susvisé. Elle est délivrée sans préjudice d'autres procédures éventuellement applicables (code du travail, code civil, code pénal...).

Article 5 – La présente autorisation sera publiée au **Recueil des Actes Administratifs** de la Préfecture.

Elle pourra faire l'objet d'un **recours devant le Tribunal Administratif de Pau** – 50 Cours Lyautey – 64010 PAU CEDEX dans un délai de **deux mois** à compter de la date de sa notification à l'intéressé ou de sa publication au document précité.

Article 6 – Le système concerné devra faire l'objet d'une nouvelle autorisation administrative préalable au terme du délai des cinq ans : une nouvelle demande devra être présentée à la Préfecture **quatre mois avant l'échéance** de ce délai.

Article 7 - M. Le Directeur des services du Cabinet et M. le Colonel, commandant le groupement de gendarmerie du Gers sont chargés, chacun en ce qui le concerne, de l'exécution du présent arrêté qui sera notifié à son bénéficiaire et publié au recueil des actes administratifs de la préfecture.

Auch, le **20 JUIL. 2020**

Pour La préfète et par délégation,
Le Directeur de cabinet,



Benoît COURTIAUD

PREF-CAB

32-2020-07-20-004

Arrêté portant renouvellement de l'autorisation d'exploiter
un système de vidéoprotection au CREDIT LYONNAIS à
FLEURANCE

*Arrêté renouvelant l'autorisation d'exploiter un système de vidéoprotection au Crédit Lyonnais à
Fleurance*

Arrêté portant renouvellement de l'autorisation d'exploitation d'un système de vidéoprotection

n° _____

**La PRÉFÈTE du GERS,
Chevalier de la Légion d'Honneur,
Chevalier de l'Ordre National du Mérite,**

VU le code de la sécurité intérieure, notamment ses articles L223-1, L251-1 à L255-1 et R251-1 à R253-4 ;
VU l'arrêté ministériel du 3 août 2007 modifié portant définition des normes techniques des systèmes de vidéosurveillance ;
VU l'arrêté ministériel du 5 janvier 2011 modifié fixant les conditions de certification des installateurs des systèmes de vidéosurveillance ;
VU l'arrêté préfectoral du 30 août 2019 portant délégation de signature à M. Benoît COURTIAUD, conseiller d'administration, directeur des services du cabinet de la préfète du Gers ;
VU l'arrêté préfectoral du 29 juillet 1997 portant autorisation d'un système de vidéosurveillance pour l'agence bancaire **CREDIT LYONNAIS**, située 72 avenue Paul Valéry à **FLEURANCE** (32500) ;
VU l'arrêté préfectoral n° 2010-167-13 du 16 juin 2010 portant renouvellement d'un système de vidéosurveillance existant ;
VU l'arrêté préfectoral n° **2015089-0011** du 30 mars 2015 portant renouvellement d'un système de vidéoprotection ;
VU la demande de renouvellement d'autorisation d'exploiter un système de vidéoprotection autorisé pour la **banque CREDIT LYONNAIS**, situé 72 avenue Paul Valéry à **FLEURANCE (32500)**, présentée par le **Responsable Sûreté et Sécurité Territoriale** et ayant fait l'objet d'un récépissé de dépôt le 9 mars 2020 ;
VU le rapport établi par le référent sûreté ;
VU l'avis émis par la **Commission Départementale des Systèmes de Vidéoprotection** en sa séance du **29 juin 2020** ;
SUR la proposition du directeur de cabinet de la préfecture ;

ARRÊTE

Article 1er – L'autorisation précédemment accordée, par arrêté préfectoral n° **2015089-0011** du 30 mars 2015 est reconduite, **pour une durée de cinq ans renouvelable**, conformément au dossier annexé à la demande enregistrée sous le n° **2010-0017**. **Le système autorisé est composé de 2 caméras intérieures.**

Article 2 – Les dispositions prévues par l'arrêté n° **2015089-0011** demeurent applicables.

... / ...

Article 3 – Toute **modification** présentant un caractère substantiel devra faire l'objet d'une déclaration auprès des services préfectoraux (notamment changement d'activité dans les lieux protégés - changement dans la configuration des lieux - changement affectant la protection des images).

Article 4 – Sans préjudice des sanctions pénales applicables, la présente autorisation, pourra après que l'intéressé aura été mis à même de présenter ses observations, être retirée en cas de manquement aux dispositions des articles L.251-1, L.251-3, L.252-1 à L.252-6, L.253-1 à L.253-5 du code de sécurité intérieure ou à celle résultant de l'article 18 du décret du 17 octobre 1996 ou encore en cas de modification des conditions au vu desquelles elle a été délivrée.

Cette autorisation ne vaut qu'au regard des dispositions du code de la sécurité intérieure susvisé. Elle est délivrée sans préjudice d'autres procédures éventuellement applicables (code du travail, code civil, code pénal...).

Article 5 – La présente autorisation sera publiée au **Recueil des Actes Administratifs** de la Préfecture.

Elle pourra faire l'objet d'un **recours devant le Tribunal Administratif de Pau** – 50 Cours Lyautey – 64010 PAU CEDEX dans un **délai de deux mois** à compter de la date de sa notification à l'intéressé ou de sa publication au document précité.

Article 6 – Le système concerné devra faire l'objet d'une nouvelle autorisation administrative préalable au terme du délai des cinq ans : une nouvelle demande devra être présentée à la Préfecture **quatre mois avant l'échéance** de ce délai.

Article 7 - M. Le Directeur des services du Cabinet et M. le Colonel, commandant le groupement de gendarmerie du Gers sont chargés, chacun en ce qui le concerne, de l'exécution du présent arrêté qui sera notifié à son bénéficiaire et publié au recueil des actes administratifs de la préfecture.

Auch, le **20 JUIL. 2020**

Pour La préfète et par délégation,
Le Directeur de cabinet,



Benoît COURTIAUD

PREF-CAB

32-2020-07-01-002

arrêté portant retrait agrément médecin



**PRÉFÈTE
DU GERS**

*Liberté
Égalité
Fraternité*

Préfecture du Gers
Direction des services du Cabinet
Service des sécurités
Unité sécurité et réglementation routières

A R R Ê T É P R É F E C T O R A L N °

**portant retrait d'agrément d'un médecin généraliste chargé
d'apprécier l'aptitude physique des candidats au permis de conduire et des conducteurs**

La Préfète du Gers
Chevalier de la Légion d'Honneur
Chevalier de l'Ordre National du Mérite

Vu le code de la route et notamment les articles R.221-10 à R.221-14 et R.221-20 à R.224-23 ;

Vu le décret n° 2016-39 du 22 janvier 2016 portant application de l'article L.224-14 du code de la Route ;

Vu l'arrêté ministériel du 31 juillet 2012 modifié relatif à l'organisation du contrôle médical de l'aptitude à la conduite ;

Vu l'arrêté préfectoral du 19 novembre 2018 portant désignation d'un médecin généraliste chargé de vérifier l'aptitude à la conduite automobile ;

Vu l'arrêté du 30 août 2019 portant délégation de signature à M. Benoît COURTIAUD, conseiller d'administration, directeur des services du cabinet de la préfète ;

Vu la déclaration de fin d'activité déposée le 29 mai 2020 par le Docteur Véronique GAUDEBOUT ;

Sur proposition de Monsieur le Directeur de Cabinet;

A R R Ê T E

ARTICLE 1: Il est mis fin, à compter de ce jour, à l'agrément accordé au Docteur Véronique GAUDEBOUT pour effectuer les visites médicales pour les candidats au permis de conduire et pour les personnes sollicitant le renouvellement de la validité du permis de conduire.

ARTICLE 2: Monsieur le Directeur de cabinet, Madame la Sous-Préfète de l'arrondissement de CONDOM, Madame la Sous-Préfète de l'arrondissement de MIRANDE, sont chargés chacun en ce qui le concerne, de l'exécution du présent arrêté qui sera publié au recueil des actes administratifs de la préfecture du GERS et dont une copie sera adressée au Docteur Véronique GAUDEBOUT ainsi qu'à Monsieur le Président du Conseil départemental du Gers de l'Ordre National des Médecins.

Fait à Auch, le - 1 JUIL. 2020

Pour la préfète et par délégation
le directeur de cabinet


Benoît COURTIAUD

PREF-CAB

32-2020-07-08-003

**Arrêté retrait agrément Auto école GOURDON
CAZAUBON**



ARRÊTÉ PRÉFECTORAL N°

portant retrait d'agrément d'exploitation d'un établissement d'enseignement, à titre onéreux, de la conduite des véhicules à moteur et de la sécurité routière

La Préfète du Gers
Chevalier de la Légion d'Honneur
Chevalier de l'Ordre National du Mérite

Vu le code de la route, notamment ses articles L.213-1 à L.213-8 et R.213-1 à 213-6 ;

Vu l'arrêté ministériel du 14 octobre 2016 modifiant l'arrêté n° 0100026A du 8 janvier 2001 modifié relatif à l'exploitation des établissements d'enseignement, à titre onéreux, de la conduite des véhicules à moteur et de la sécurité routière ;

Vu l'arrêté préfectoral du 27 août 2018 autorisant Madame Pierrette GOURDON à exploiter un établissement d'enseignement, à titre onéreux, de la conduite des véhicules à moteur et de la sécurité routière, dénommé Auto-école GOURDON ;

Vu l'arrêté préfectoral du 30 août 2019 portant délégation de signature à M. Benoît COURTIAUD, conseiller d'administration, directeur des services du cabinet de la préfète ;

Vu le courriel du 19 mai 2020 adressé par Madame Pierrette GOURDON, signalant la cessation d'activité de l'établissement d'enseignement faisant l'objet de l'agrément susvisé ;

Sur proposition de Monsieur le directeur de cabinet ;

ARRÊTE

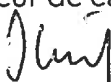
Article 1^{er} – L'agrément N° E 02 032 0110 0 délivré à Madame Pierrette GOURDON par arrêté préfectoral du 27 août 2018, pour exploiter un établissement d'enseignement, à titre onéreux, de la conduite des véhicules à moteur et de la sécurité routière, dénommé Auto-école GOURDON, sis résidence Volubilis – 32150 CAZAUBON, est retiré.

Article 2 – La présente décision sera enregistrée dans le registre national de l'enseignement de la conduite des véhicules à moteur et de la sécurité routière, créé par l'arrêté du 8 janvier 2001 précité.

Conformément à la loi n° 78-17 du 6 janvier 1978 relative à l'informatique, aux fichiers et aux libertés, toute personne peut obtenir communication et, le cas échéant, rectification ou suppression des informations la concernant, en s'adressant à la Préfecture du Gers.

Article 3 - Le directeur de cabinet est chargé de l'exécution du présent arrêté qui sera notifié à Madame Pierrette GOURDON et publié au recueil des actes administratifs des services de l'État dans le Gers.

Pour la préfète et par délégation,
le directeur de cabinet,


Benoît COURTIAUD

PREF-CAB

32-2020-07-08-004

Scan-PREF20070710330



ARRÊTÉ PRÉFECTORAL N°

portant retrait d'agrément d'exploitation d'un établissement d'enseignement, à titre onéreux, de la conduite des véhicules à moteur et de la sécurité routière

La Préfète du Gers
Chevalier de la Légion d'Honneur
Chevalier de l'Ordre National du Mérite

Vu le code de la route, notamment ses articles L.213-1 à L.213-8 et R.213-1 à 213-6 ;

Vu l'arrêté ministériel du 14 octobre 2016 modifiant l'arrêté n° 0100026A du 8 janvier 2001 modifié relatif à l'exploitation des établissements d'enseignement, à titre onéreux, de la conduite des véhicules à moteur et de la sécurité routière ;

Vu l'arrêté préfectoral du 18 janvier 2019 autorisant Madame Pierrette GOURDON à exploiter un établissement d'enseignement, à titre onéreux, de la conduite des véhicules à moteur et de la sécurité routière, dénommé Auto-école GOURDON, sis 38 rue Saint July – 32800 EAUZE sous le n° E 03 032 0194 0 ;

Vu l'arrêté préfectoral du 30 août 2019 portant délégation de signature à M. Benoît COURTIAUD, conseiller d'administration, directeur des services du cabinet de la préfète ;

Vu le courriel du 19 mai 2020 adressé par Madame Pierrette GOURDON, signalant la cessation d'activité de l'établissement d'enseignement faisant l'objet de l'agrément susvisé ;

Sur proposition de Monsieur le directeur de cabinet ;

ARRÊTE

Article 1^{er} – L'agrément N° E 03 032 0194 0 délivré à Madame Pierrette GOURDON par arrêté préfectoral du 18 janvier 2019, pour exploiter un établissement d'enseignement, à titre onéreux, de la conduite des véhicules à moteur et de la sécurité routière, dénommé Auto-école GOURDON, sis 38 rue Saint July – 32800 EAUZE, est retiré.

Article 2 – La présente décision sera enregistrée dans le registre national de l'enseignement de la conduite des véhicules à moteur et de la sécurité routière, créé par l'arrêté du 8 janvier 2001 précité.

Conformément à la loi n° 78-17 du 6 janvier 1978 relative à l'informatique, aux fichiers et aux libertés, toute personne peut obtenir communication et, le cas échéant, rectification ou suppression des informations la concernant, en s'adressant à la Préfecture du Gers.

Article 3 - Le directeur de cabinet est chargé de l'exécution du présent arrêté qui sera notifié à Madame Pierrette GOURDON et publié au recueil des actes administratifs des services de l'État dans le Gers.

Pour la préfète et par délégation,
le directeur de cabinet,


Benoît COURTIAUD

PREF-CAB

32-2020-07-08-005

Scan-PREF20070710340



ARRÊTÉ PRÉFECTORAL N°

portant retrait d'agrément d'exploitation d'un établissement d'enseignement, à titre onéreux, de la conduite des véhicules à moteur et de la sécurité routière

La Préfète du Gers
Chevalier de la Légion d'Honneur
Chevalier de l'Ordre National du Mérite

Vu le code de la route, notamment ses articles L.213-1 à L.213-8 et R.213-1 à 213-6 ;

Vu l'arrêté ministériel du 14 octobre 2016 modifiant l'arrêté n° 0100026A du 8 janvier 2001 modifié relatif à l'exploitation des établissements d'enseignement, à titre onéreux, de la conduite des véhicules à moteur et de la sécurité routière ;

Vu l'arrêté préfectoral du 2 juillet 2018 autorisant Madame Dominique CROS à exploiter un établissement d'enseignement, à titre onéreux, de la conduite des véhicules à moteur et de la sécurité routière, dénommé Auto-école DENISE, sis Esplanade Belle Marie – 32800 EAUZE sous le N° E 02 032 0078 0.

Vu l'arrêté préfectoral du 30 août 2019 portant délégation de signature à M. Benoît COURTIAUD, conseiller d'administration, directeur des services du cabinet de la préfète ;

Vu le courrier du 2 juillet 2020 adressé par Madame Dominique CROS, signalant la cessation d'activité de l'établissement d'enseignement faisant l'objet de l'agrément susvisé ;

Sur proposition de Monsieur le directeur de cabinet ;

ARRÊTE

Article 1^{er} – L'agrément N° E 02 032 0078 0 délivré à Madame Dominique CROS par arrêté préfectoral du 2 juillet 2018, pour exploiter un établissement d'enseignement, à titre onéreux, de la conduite des véhicules à moteur et de la sécurité routière, dénommé Auto-école DENISE, sis Esplanade Belle Marie – 32800 EAUZE, est retiré.

Article 2 – La présente décision sera enregistrée dans le registre national de l'enseignement de la conduite des véhicules à moteur et de la sécurité routière, créé par l'arrêté du 8 janvier 2001 précité.

Conformément à la loi n° 78-17 du 6 janvier 1978 relative à l'informatique, aux fichiers et aux libertés, toute personne peut obtenir communication et, le cas échéant, rectification ou suppression des informations la concernant, en s'adressant à la Préfecture du Gers.

Article 3 - Le directeur de cabinet est chargé de l'exécution du présent arrêté qui sera notifié à Madame Dominique CROS et publié au recueil des actes administratifs des services de l'État dans le Gers.

Pour la préfète et par délégation,
le directeur de cabinet,


Benoît COURTIAUD

PREF-CAB

32-2020-07-09-001

Scan-PREF20070814180



A R R Ê T É P R É F E C T O R A L N °

portant renouvellement quinquennal de l'agrément d'un établissement chargé d'animer les stages de sensibilisation à la sécurité routière

La Préfète du Gers
Chevalier de la Légion d'Honneur
Chevalier de l'Ordre National du Mérite

Vu le code de la route, notamment ses articles L. 212-1 à L. 212-5, L. 213-1 à L. 213-7, L. 223-6, R. 212-1 à R. 213-6, R. 223-5 à R. 223-9 ;

Vu l'arrêté du 26 juin 2012 fixant les conditions d'exploitation des établissements chargés d'animer les stages de sensibilisation à la sécurité routière ;

Vu le décret n° 2015-1537 du 25 novembre 2015 portant diverses dispositions relatives à la formation à la conduite et à la sécurité routière ;

Vu l'arrêté préfectoral du 26 février 2015 autorisant Mme Brigitte BOCOIGNANO à exploiter un établissement chargé d'animer les stages de sensibilisation à la sécurité routière, dénommé SARL RPPC, sous le numéro d'agrément R 15 032 0002 0 ;

Vu l'arrêté préfectoral du 27 mai 2019 portant modification de la dénomination sociale de l'établissement chargé d'animer les stages de sensibilisation à la sécurité routière dénommé SARL RPPC ;

Vu l'arrêté du 30 août 2019 portant délégation de signature à M. Benoît COURTIAUD, conseiller d'administration, directeur des services du cabinet de la préfète ;

Vu la demande de renouvellement quinquennal de l'agrément précité, présentée par Mme Brigitte BOCOIGNANO le 6 juillet 2020 ;

Considérant que la demande remplit les conditions réglementaires ;

Sur proposition de Monsieur le directeur de cabinet ;

A R R Ê T E

Article 1^{er} – L'agrément n° R 15 032 0002 0 délivré à Mme Brigitte BOCOIGNANO pour son établissement chargé d'animer les stages de sensibilisation à la sécurité routière, dénommé SARL STAGE POINT DE PERMIS FRANCE, situé au 11 bis rue Saint Ferreol -13001 Marseille, est renouvelé pour une durée de 5 ans.

Article 2 – Sur demande de l'exploitant présentée deux mois avant la date d'expiration de la validité de son agrément, celui-ci pourra être renouvelé dans les conditions prévues par la réglementation.

.../...

Article 3 – L'établissement est habilité, à dispenser les stages de sensibilisation à la sécurité routière dans le local de formation suivant :

Domaine de Baulieu,
à Baulieu – route de Lussan
32000 AUCH

Mme Brigitte BOCOgnano, exploitante de l'établissement, désigne, pour la représenter au titre de l'encadrement technique et administratif des stages, les personnes suivantes :

- Mme Chloé BOZZI
- Mme Sylvie HUGEL
- Mme Nathalie LLADO
- Mme Michèle BIRAN
- M. Philippe GAUDIN

En cas de désignation d'une nouvelle personne chargée de l'accueil et de l'encadrement technique et administratif des stages, l'exploitant adresse à la préfecture les justificatifs mentionnés aux a à d du 3° de l'article 2 de l'arrêté du 26 juin 2012 susmentionné, dans un délai de cinq jours minimum avant la date effective d'entrée en activité de la personne concernée.

Article 4 – Le présent agrément n'est valable que pour l'exploitation d'un établissement, à titre personnel par son titulaire, sous réserve de l'application des prescriptions de l'arrêté du 26 juin 2012 susvisé.

Article 5 – L'exploitant de l'établissement chargé d'organiser des stages de sensibilisation à la sécurité routière adresse au préfet, au plus tard le 31 janvier de chaque année :

- 1° Un rapport complet d'activité au titre de l'année précédente mentionnant :
- a) le calendrier des stages organisés ainsi que l'identité des animateurs ;
 - b) les effectifs et le profil des stagiaires ;

2° Le calendrier prévisionnel des stages devant être organisés au cours de l'année et l'identité des animateurs, accompagnés des justificatifs mentionnés aux a et b du 4° de l'article 2 de l'arrêté ministériel du 26 juin 2012 fixant les conditions d'exploitation des établissements chargés d'animer les stages de sensibilisation à la sécurité routière. Toute modification doit être signalée au préfet.

Article 6 – Pour tout changement d'adresse du local de formation ou toute reprise de ce local par un autre exploitant, une nouvelle demande d'agrément devra être présentée deux mois avant la date du changement ou de la reprise.

Article 7 – Pour toute transformation, l'exploitant est tenu d'adresser une demande de modification du présent arrêté.

Article 8 – L'agrément peut être à tout moment suspendu ou retiré selon les conditions fixées par les articles de 8 à 11 de l'arrêté du 26 juin 2012 susvisé.

Article 9 – Le présent agrément et toute décision affectant sa validité seront enregistrés au registre national de l'enseignement de la conduite des véhicules à moteur et de la sécurité routière créé par l'arrêté du 8 janvier 2001 précité.

Conformément à la loi n° 78-17 du 6 janvier 1978 relative à l'informatique, aux fichiers et aux libertés, toute personne peut obtenir communication et, le cas échéant, rectification ou suppression des informations la concernant.

.../...

Article 10 – Le directeur de cabinet est chargé de l'exécution du présent arrêté qui sera notifié à Madame Brigitte BOCOgnano et publié au recueil des actes administratifs des services de l'État dans le Gers.

Fait à Auch, le 9 JUIL. 2020

Pour la préfète et par délégation
le directeur de cabinet



Benoît COURTIAUD

Dans les deux mois à compter de la notification de la présente décision, les recours suivants peuvent être introduits :

- **un recours gracieux, adressé au Préfet du Gers** (Direction des services des cabinet - Service des sécurités - Unité sécurité et réglementation routières – 3 place du Préfet Erignac – 32000 Auch)
 - **un recours hiérarchique, adressé à :**
 - M.le Ministre de l'Intérieur – place Beauvau – 75800 Paris.
 - **un recours contentieux**, adressé au tribunal administratif de Pau (Cours Lyautey – 64000 PAU)
Ce recours juridictionnel doit être déposé au plus tard avant l'expiration du 2^e mois suivant la date de notification de la décision contestée (ou bien du 2^e mois suivant la date du rejet de votre recours gracieux ou hiérarchique)
-

PREF-DCL

32-2020-07-10-004

arrête préfectoral complémentaire coopérative Val de
Gascogne à Condom

*arrête préfectoral complémentaire coopérative Val de Gascogne à Condom actualisant les
prescriptions techniques*



**Arrêté préfectoral complémentaire n° 32-2020-06-
actualisant les prescriptions techniques et le classement administratif des activités de
préparation de vin exploitées par la Coopérative VAL de GASCOGNE, située au 59, avenue
des Mousquetaires sur le territoire de la commune de Condom**

**La Préfète du Gers,
Chevalier de la Légion d'Honneur,
Chevalier de l'Ordre National du Mérite,**

- Vu** le code de l'environnement ;
- Vu** la nomenclature des installations classées pour la protection de l'environnement ;
- Vu** le SDAGE (Schéma Directeur d'Aménagement et de Gestion des Eaux) 2016-2021 adopté par le comité de bassin Adour-Garonne le 1er décembre 2015 ;
- Vu** l'arrêté ministériel n° PRME9061403A du 10 juillet 1990 relatif à l'interdiction des rejets de certaines substances dans les eaux souterraines en provenance d'installations classées ;
- Vu** l'arrêté ministériel n° ATEP9870017A, du 2 février 1998, relatif aux prélèvements et à la consommation d'eau ainsi qu'aux émissions de toute nature des installations classées pour la protection de l'environnement soumises à autorisation ;
- Vu** l'arrêté ministériel n° DEVP1220106A, du 25 mai 2012, relatif aux prescriptions générales applicables aux installations classées soumises à déclaration sous la rubrique n° 2250 (production par distillation d'alcools de bouche d'origine agricole) ;
- Vu** l'arrêté ministériel n° DEVP1236050A, du 26 novembre 2012, relatif aux prescriptions générales applicables aux installations relevant du régime de l'enregistrement au titre de la rubrique n° 2251 (préparation, conditionnement de vins) de la nomenclature des installations classées pour la protection de l'environnement ;
- Vu** l'arrêté ministériel n° DEVP1402942A, du 4 août 2014, relatif aux prescriptions générales applicables aux installations classées pour la protection de l'environnement soumises à déclaration sous la rubrique n° 1185 (gaz à effet de serre fluorés) ;
- Vu** l'arrêté ministériel n° TREP1713284A, du 24 août 2017, modifiant dans une série d'arrêtés ministériels les dispositions relatives aux rejets de substances dangereuses dans l'eau en provenance des installations classées pour la protection de l'environnement ;
- Vu** l'arrêté ministériel n° ATEP9870264A, du 13 juillet 1998, relatif aux prescriptions générales applicables aux installations classées pour la protection de l'environnement soumises à déclaration sous l'une ou plusieurs des rubriques nos 4120, 4130, 4140, 4150, 4738, 4739 ou 4740 ;
- Vu** le décret, du 8 décembre 2017, portant nomination de Madame Catherine SÉGUIN, en qualité de Préfète du Gers ;
- Vu** le décret, du 16 octobre 2019, nommant Mme Edwige DARRACQ, Secrétaire Générale de la préfecture du Gers ;
- Vu** l'arrêté, du 4 novembre 2019, portant délégation de signature à Mme Edwige DARRACQ, Secrétaire Générale de la préfecture du Gers ;
- Vu** l'arrêté préfectoral, du 24 septembre 2010, autorisant la société SCA TERRES DE GASCOGNE à poursuivre l'exploitation d'une installation de préparation et conditionnement de vins sur le territoire de la commune de CONDOM ;

Vu le récépissé de déclaration, relatif au changement d'exploitant, délivré le 17 février 2014 à la coopérative VAL de GASCOGNE ;

Vu la déclaration initiale d'une activité de production d'alcool de bouche par distillation (rubrique 2250-3), ayant fait l'objet de la délivrance d'une preuve de dépôt, le 6 novembre 2018, à VAL de GASCOGNE ;

Vu le dossier de porter à connaissance, transmis par VAL de GASCOGNE le 7 mars 2014, relatif à la modification de la gestion des effluents aqueux produits sur le site ;

Vu le document, transmis par VAL de GASCOGNE le 4 février 2019, proposant le classement administratif des activités exploitées sur le site ;

Vu le rapport de l'inspection des installations classées en date du 11 juin 2020 ;

Vu le projet d'arrêté préfectoral complémentaire porté à la connaissance de la coopérative VAL de GASCOGNE le 19 juin 2020 ;

Vu l'absence d'observation présentée par la coopérative VAL de GASCOGNE sur le projet d'arrêté préfectoral complémentaire;

Considérant que le classement administratif des activités exploitées par la cave vinicole VAL de GASCOGNE, sur le territoire de la commune de Condom, nécessite d'être mis à jour au vu des évolutions réglementaires de la nomenclature ;

Considérant qu'au regard de la modification de la nomenclature des installations classées, l'installation de préparation de vin, précédemment autorisée sous le régime de l'autorisation, relève désormais du régime de l'enregistrement sous la rubrique 2251-b-1 ;

Considérant que les prescriptions des articles 27, 34, 37, 38, 39, 40, 58 et 60 de l'arrêté ministériel n° DEVP1236050A, du 26 novembre 2012, sont applicables aux installations existantes selon le nota 2 mentionné dans chaque article ;

Considérant que les prescriptions techniques, de l'arrêté préfectoral d'autorisation du 24 septembre 2010, restent applicables aux activités exploitées sur le site ;

Considérant qu'au regard des modifications apportées au site, certaines dispositions de l'arrêté préfectoral d'autorisation du **24 septembre 2010** doivent être actualisées notamment pour les parties gestion des effluents aqueux et épandage des déchets ;

Considérant que les modifications susvisées sont considérées notables mais non substantielles au sens de l'article R. 181-46 du code de l'environnement et qu'il n'est donc pas nécessaire de présenter cet arrêté au conseil départemental de l'environnement et des risques sanitaires et technologiques ;

Considérant qu'il est nécessaire d'encadrer les modifications apportées aux activités exploitées sur le site par un arrêté préfectoral complémentaire en application des dispositions prévues à l'article R. 181-46 du code de l'environnement ;

Sur proposition de Madame la Secrétaire générale de la préfecture du Gers :

ARRÊTE

ARTICLE 1ER - GÉNÉRALITÉ

Les dispositions de l'arrêté préfectoral d'autorisation du 24 septembre 2010 restent applicables aux activités exploitées sur le site à l'exception de celles qui sont abrogées ou modifiées par les dispositions du présent arrêté.

ARTICLE 2 - SITUATION ADMINISTRATIVE

Les dispositions du présent article se substituent à celles des articles 1.1.1 et 1.2.2 de l'arrêté préfectoral d'autorisation du 20 septembre 2010.

La Coopérative vinicole VAL de GASCOGNE est autorisée à exploiter une installation de préparation de vin au 59, avenue des Mousquetaires, sur le territoire de la commune de Condom.

Les installations exploitées sur le site et visées par la nomenclature des installations classées pour la protection de l'environnement sont répertoriées dans le tableau ci-dessous :

Rubrique	Désignation de la rubrique	Volume ou capacité de l'activité	Régime de classement
2251	Préparation et conditionnement de vin, la capacité de production étant supérieure à 20 000 hl/an	160 000 hl/an	2251-B-1 E
1185	Gaz à effet de serre fluorés visés à l'annexe I du règlement (UE) n°517/2014 relatif aux gaz à effet de serre fluorés et abrogeant le règlement (CE) n° 842/2006 ou substances qui appauvrissent la couche d'ozone visées par le règlement (CE) n° 1005/2009 (fabrication, emploi, stockage). 2. Emploi dans des équipements clos en exploitation. a) Équipements frigorifiques ou climatiques (y compris pompe à chaleur) de capacité unitaire supérieure à 2 kg, la quantité cumulée de fluide susceptible d'être présente dans l'installation étant supérieure ou égale à 300 kg.	4 groupes utilisant des fluides frigorigènes fluorés pour un poids total de 467 kg	1185-2-a DC
2250	Production par distillation d'alcools de bouche d'origine agricole. La capacité de production exprimée en équivalent alcool pur étant : 3. supérieure à 0,5 hl/j, mais inférieure ou égale à 30 hl/j.	1 alambic d'une production d'alcool pur de 25 hl/jour	2250-3 D
4130	Toxicité aiguë catégorie 3 pour les voies d'exposition par inhalation. 2. Substances et mélanges liquides. La quantité totale susceptible d'être présente dans l'installation étant : b) Supérieure ou égale à 1 t, mais inférieure à 10 t.	Entreposage de sulfosol et de bactol pour une quantité totale de 4 t.	4130-2-b D
4130	Toxicité aiguë catégorie 3 pour les voies d'exposition par inhalation. 3. Gaz ou gaz liquéfiés. La quantité totale susceptible d'être présente dans l'installation étant : b) Supérieure ou égale à 200 kg, mais inférieure à 2 t.	Entreposage de SO2 gazeux pour une quantité totale de 0,5 t.	4130-3-b D
1630	Emploi ou stockage de lessives de soude ou potasse caustique. Le liquide renfermant plus de 20 % en poids d'hydroxyde de sodium ou de potassium. La quantité totale susceptible d'être	Entreposage de soude caustique pour une quantité de 4 t	1630 NC

	présente dans l'installation étant: 2. Supérieure à 100 t, mais inférieure ou égale à 250 t.		
2910	Combustion à l'exclusion des activités visées par les rubriques 2770, 2771, 2971 ou 2931 et des installations classées au titre de la rubrique 3110 [...]. A. Lorsque sont consommés exclusivement, seuls ou en mélange, du gaz naturel, des gaz de pétrole liquéfiés, du biométhane, du fioul domestique, du charbon, des fiouls lourds [...], si la puissance thermique nominale est : 2. Supérieure ou égale à 1 MW, mais inférieure à 20 MW.	1 chaudière gaz d'une puissance de 550 kW	2910-A NC
2925	Ateliers de charge d'accumulateurs La puissance maximale de courant continu utilisable pour cette opération étant supérieure à 50 kW.	Installation de charge d'accumulateurs d'une puissance inférieure à 50 kW	2925 NC
4510	Dangereux pour l'environnement aquatique de catégorie aiguë 1 ou chronique 1. La quantité totale susceptible d'être présente dans l'installation étant : 2. Supérieure ou égale à 20 t mais inférieure à 100 t.	Entreposage de 600 kg de produits alcalins chlorés et de 7 t de Baso tank D	4510 NC
4718	Gaz inflammables liquéfiés de catégorie 1 et 2 (y compris GPL) et gaz naturel (y compris biogaz affiné [...]). La quantité totale susceptible d'être présente dans les installations [...] étant : 2. Pour les autres installations : b. Supérieure ou égale à 6 t mais inférieure à 50 t	1 citerne aérienne de propane d'une capacité de 2 t.	4718 NC
4719	Acétylène (numéro CAS 74-86-2). La quantité susceptible d'être présente dans l'installation étant : 2. Supérieure ou égale à 250 kg mais inférieure à 1 t	Entreposage de 3,3 kg d'acétylène (3 m³)	4719 NC
4725	Oxygène (numéro CAS 7782-44-7). La quantité susceptible d'être présente dans l'installation étant : 2. Supérieure ou égale à 2 t mais inférieure à 200 t.	Entreposage de 30 kg d'oxygène (4,2 m³)	4725 NC

* Régime de classement : E (enregistrement) – DC (déclaration avec contrôle périodique) – D (déclaration) – NC (non classé).

Volume de l'activité : éléments caractérisant la consistance, le rythme de fonctionnement, le volume des installations ou les capacités maximales autorisées.

ARTICLE 3 – IMPLANTATION DE L'ÉTABLISSEMENT

Les dispositions du présent article, relatives à l'implantation de l'établissement, se substituent à celles de l'article 1.2.3 de l'arrêté préfectoral d'autorisation du 24 septembre 2010.

Les activités de préparation de vin sont exploitées sur les parcelles cadastrées n° 140, 141, 143, 144 et 222, section AX du plan local d'urbanisme de la commune de Condom.

Les bassins de lagunage sont exploités sur la parcelle cadastrée n° 125, section AZ du plan local d'urbanisme de la commune de Condom.

ARTICLE 4 – MODIFICATION DES INSTALLATIONS

Les dispositions du présent article, relatives aux modifications apportées aux activités du site, se substituent à celles des articles 1.5.1 et 1.5.2 de l'arrêté préfectoral d'autorisation du 24 septembre 2010.

Au regard du dossier initial d'autorisation, toute modification notable apportée aux activités, installations, ouvrages et travaux autorisés, ainsi qu'à leurs modalités d'exploitation ou de mise en œuvre doit, avant sa réalisation, être portée à la connaissance de Madame la Préfète avec tous les éléments d'appréciation.

ARTICLE 5 – ARRÊTÉS MINISTÉRIELS

Les dispositions du présent article, relatives aux arrêtés ministériels applicables aux activités exploitées sur le site, se substituent à celles du chapitre 1.7 de l'arrêté préfectoral d'autorisation du 24 septembre 2010.

Sans préjudice de la réglementation en vigueur, les arrêtés ministériels mentionnés dans le tableau ci-dessous sont applicables aux activités exploitées sur le site.

Dates	Textes
31/01/08	Arrêté n° DEVP0773558A relatif à la déclaration annuelle des émissions polluantes des installations classées soumises à autorisation.
10/07/90	Arrêté n° PRME9061403A relatif à l'interdiction des rejets de certaines substances dans les eaux souterraines en provenance d'installations classées.
23/01/97	Arrêté n° ENVP9760055A relatif à la limitation des bruits émis dans l'environnement par les installations classées pour la protection de l'environnement.
02/02/98	Arrêté n° ATEP9870017A relatif aux prélèvements et à la consommation d'eau ainsi qu'aux émissions de toute nature des installations classées pour la protection de l'environnement soumises à autorisation.
13/07/98	Arrêté ministériel n° ATEP9870264A relatif aux prescriptions générales applicables aux installations classées pour la protection de l'environnement soumises à déclaration sous l'une ou plusieurs des rubriques n°s 4120, 4130, 4140, 4150, 4738, 4739 ou 4740.
26/11/12	arrêté ministériel n° DEVP1236050A relatif aux prescriptions générales applicables aux installations relevant du régime de l'enregistrement au titre de la rubrique n° 2251 (préparation, conditionnement de vins).
25/05/12	Arrêté ministériel n° DEVP1220106A relatif aux prescriptions générales applicables aux installations classées soumises à déclaration sous la rubrique n° 2250 (production par distillation d'alcools de bouche d'origine agricole).
04/08/14	Arrêté ministériel n° DEVP1402942A relatif aux prescriptions générales applicables aux installations classées pour la protection de l'environnement soumises à déclaration sous la rubrique n° 1185.
24/08/17	Arrêté ministériel n° TREP1713284A modifiant dans une série d'arrêtés ministériels les dispositions relatives aux rejets de substances dangereuses dans l'eau en provenance des installations classées pour la protection de l'environnement.

ARTICLE 6 – GESTION DES EFFLUENTS AQUEUX

Article 6.1 – Prélèvement d'eau

Les dispositions du présent article, relatives au prélèvement d'eau, se substituent à celles de l'article 4.1.1 de l'arrêté préfectoral d'autorisation du 24 septembre 2010.

L'eau utilisée dans le cadre du fonctionnement des activités du site est uniquement prélevée dans le réseau public d'alimentation en eau potable.

La consommation d'eau est limitée au strict nécessaire permettant d'assurer le bon fonctionnement des installations. Le volume prélevé ne peut, en aucun cas, être supérieur à la quantité de vin produite.

La réfrigération en circuit ouvert est interdite.

Les niveaux de prélèvement prennent en considération l'intérêt des différents utilisateurs de l'eau, en particulier dans les zones de répartition des eaux. Ils sont compatibles avec les dispositions du schéma directeur d'aménagement et de gestion des eaux et du schéma d'aménagement et de gestion des eaux en vigueur.

Article 6.2 – Points des rejets aqueux

Les dispositions du présent article, relatives à la localisation des points des rejets aqueux, se substituent à celles de l'article 4.3.5 de l'arrêté préfectoral d'autorisation du 24 septembre 2010.

Les réseaux de collecte des effluents générés par l'établissement aboutissent aux points de rejet mentionnés ci-dessous :

Point de rejet vers le milieu récepteur codifié par le présent arrêté	N° R1 : eaux pluviales
Nature des effluents	Eaux pluviales de toitures et des voiries
Traitement avant rejet	Déshuileur/débourbeur
Milieu naturel récepteur ou station de traitement collective	Réseau public de collecte des eaux pluviales de Condom
Point de rejet vers le milieu récepteur codifié par le présent arrêté	N° R2 : eaux vannes
Nature des effluents	Eaux sanitaires
Traitement avant rejet	Aucun
Milieu naturel récepteur ou station de traitement collective	Réseau public d'assainissement de Condom (station d'épuration urbaine)
Point de rejet vers le milieu récepteur codifié par le présent arrêté	N° R3 : eaux de process
Nature des effluents	Effluents industriels
Exutoire du rejet	Bassins de stockage de 300 m ³ et 2 200 m ³
Traitement avant rejet	Pré-traitement par tamisage, aération et décantation
Milieu naturel récepteur ou Station de traitement collective	Réseau public d'assainissement de Condom (station d'épuration urbaine)

ARTICLE 6.3 – Conception et aménagement des ouvrages de rejets

Les dispositions du présent article, relatives à la conception et à l'aménagement des ouvrages des rejets aqueux, se substituent à celles de l'article 4.3.6.1 de l'arrêté préfectoral d'autorisation du 24 septembre 2010.

Eaux pluviales

Les eaux pluviales des toitures, des voiries et des aires de stationnement sont collectées via le réseau interne à l'établissement, pour être rejetées dans le réseau public de collecte des eaux pluviales de la ville de Condom. Avant leur rejet dans le réseau public, les effluents sont traités par un débourbeur/déshuileur. Cet ouvrage est équipé en amont d'une vanne de sectionnement permettant, lors d'un déversement accidentel, d'éviter tout rejet d'effluents pollués vers le réseau public. Le fonctionnement et l'entretien de ces ouvrages sont réalisés périodiquement et portés sur un registre tenu à disposition sur le site.

Eaux vannes

Les eaux sanitaires sont canalisées, via le réseau interne à l'établissement, pour être rejetées dans le réseau public d'assainissement de la ville de Condom.

Effluents résiduaires

Les effluents industriels, constitués par les eaux de lavage des installations, les vinasses issues de la distillation et les effluents vinicoles, sont stockés dans deux bassins d'un volume de 300 m³ et 2 200 m³. Les effluents sont pré-traités, par un dispositif de dégrillage et d'aération forcée, avant leur rejet vers le réseau d'assainissement de la ville de Condom.

Article 6.4 – Installations de prétraitement des effluents résiduaires

Les dispositions du présent article, relatives à la gestion des installations de prétraitement des effluents résiduaires, se substituent à celles des articles 4.3.3, 4.3.4 et 7.5.9 de l'arrêté préfectoral d'autorisation du 24 septembre 2010.

Les installations de prétraitement des effluents résiduaires sont conçues et exploitées de manière à faire face aux variations de débit, de température ou de composition des effluents à traiter en particulier à l'occasion du démarrage ou de l'arrêt des installations.

Les installations de prétraitement sont correctement entretenues. Les principaux paramètres, permettant de s'assurer de leur bonne marche, sont mesurés périodiquement. Les résultats de ces mesures sont portés sur un registre tenu à disposition sur le site.

Si une indisponibilité ou un dysfonctionnement des installations de prétraitement est susceptible de conduire à un dépassement des valeurs limites imposées par le présent arrêté, l'exploitant prend les dispositions nécessaires pour réduire la pollution émise en limitant ou en arrêtant si besoin l'activité concernée.

Les bassins de stockage des eaux résiduaires sont construits, aménagés et exploités, en tenant compte des dispositions du diagnostic géotechnique et hydrogéologique, réalisé le 27 mai 2019, par le bureau d'études GINGER CEBTP qui prend notamment en compte la crue PHEC (plus hautes eaux connues).

Toutes les précautions sont prises pour éviter en toute circonstance l'apparition de conditions anaérobies susceptibles de générer des odeurs nauséabondes.

L'exploitant réalise, à minima 1 fois par an, un contrôle des dispositifs d'étanchéité. Ce contrôle et les éventuelles réparations sont portés sur un registre tenu à disposition sur le site.

l'exploitant s'assure qu'à tout moment, un volume de réserve suffisant est disponible dans chaque bassin pour accueillir les eaux pluviales lors d'un événement pluvieux (10l/m² de surface étanche) ainsi que le contenu de la plus grande cuve de stockage de vin du site.

Chaque bassin est équipé d'une sonde de niveau haut, permettant d'alerter à tout moment les personnes chargées de leur fonctionnement, en cas de dépassement des niveaux hauts définis. Ces dispositifs sont vérifiés périodiquement. Ce contrôle est porté sur un registre tenu à disposition sur le site.

Article 6.5 – Caractéristiques de l'ensemble des rejets aqueux

Les dispositions du présent article, relatives aux caractéristiques de l'ensemble des rejets aqueux, se substituent à celles de l'article 4.3.7 de l'arrêté préfectoral d'autorisation du 24 septembre 2010.

Les rejets aqueux respectent les dispositions de l'article 22 du 2 février 1998 modifié ou tout article s'y substituant en matière de :

- compatibilité avec le milieu récepteur (article 22-2-I),
- suppression des émissions de substances dangereuses (article 22-2-III).

Les effluents rejetés doivent être exempts :

- de matières flottantes,
- de produits susceptibles de dégager, en égout ou dans le milieu naturel, directement ou indirectement, des gaz ou vapeurs toxiques, inflammables ou odorants,
- de tout produit susceptible de nuire à la conservation des ouvrages, ainsi que des matières déposables ou précipitables qui, directement ou indirectement, sont susceptibles d'entraver le bon fonctionnement des ouvrages.

Les effluents doivent également respecter les caractéristiques suivantes :

- température : inférieure à 30°C,
- pH : compris entre 5,5 et 8,5.

ARTICLE 6.6 - Convention de rejet

Le raccordement, des rejets des eaux pluviales et des effluents résiduaires aux réseaux publics, fait l'objet d'une autorisation de raccordement (convention) passée entre l'exploitant, le gestionnaire du réseau public et le gestionnaire de la station d'épuration urbaine de la ville de Condom.

Le dossier relatif au raccordement détermine les caractéristiques des effluents qui peuvent être admis par la station d'épuration. Il est notamment précisé la nature ainsi que le dimensionnement des ouvrages de prétraitement prévus pour réduire la pollution à la source et minimiser les flux de pollution et les débits raccordés. Les incidences du raccordement sur le fonctionnement de la station, la qualité des boues, et, s'il y a lieu, leur valorisation, sont en particulier étudiées au regard de la présence éventuelle de micropolluants minéraux ou organiques dans les effluents. L'autosurveillance à mettre en place est également définie dans ce document, tenu à la disposition de l'inspection des installations classées.

Toutes modifications de la convention de rejet est portée, dans le mois qui suit, à la connaissance de l'inspection des installations classées.

L'exploitant tient à disposition sur le site, les bilans annuels des rejets dans la station d'épuration de la ville de Condom, en faisant notamment apparaître que les rejets des effluents résiduaires du site ne portent pas préjudice au bon fonctionnement de cet ouvrage.

ARTICLE 6.7 - Effluents résiduaires

Article 6.7.1 - Généralités

Le chapitre 4.3 de l'arrêté préfectoral d'autorisation du 24 septembre 2010, portant sur la gestion des effluents aqueux, est complété par les dispositions du présent article relatives aux valeurs limites des émissions des effluents résiduaires.

Les eaux résiduaires sont rejetées, après un pré-traitement sur site, vers le réseau d'assainissement public pour être traitées par la station d'épuration urbaine de la ville de Condom. Leur rejet direct dans le milieu naturel est interdit.

La gestion du rejet des eaux résiduaires vers le réseau d'assainissement public ainsi que les valeurs limites d'émission respectent les dispositions fixées par la convention de rejet mentionnée à l'article 6.6. ci-dessus.

Lors d'une interdiction de rejet des effluents résiduaires dans le réseau public, ces effluents sont envoyés, pour traitement vers une installation de traitement adaptée.

Article 6.7.2 - Valeurs limites d'émission

La charge polluante en DCO apportée par le raccordement au réseau public reste inférieure à la moitié de la charge en DCO reçue par la station d'épuration urbaine de la ville de Condom.

L'exploitant respecte les valeurs limites d'émission des macropolluants (DCO, DBO5, MES, N et P) mentionnées dans la convention de rejet en vigueur.

En outre, les valeurs limites des micropolluants, spécifiques à l'activité de préparation de vin, imposées à l'effluent à la sortie de l'installation avant raccordement à la station d'épuration collective ne dépassent pas :

- Cuivre et ses composés (en Cu) : 0,3 mg/l si le rejet dépasse 5 g/j,
- Zinc et ses composés (en Zn) : 1,2 mg/l si le rejet dépasse 20 g/j.

Article 6.8 – Surveillance des rejets

Article 6.8.1 – Prélèvements d'effluents

Chaque rejet d'effluents est équipé d'un point de prélèvement implanté dans une section dont les caractéristiques permettent de réaliser des mesures représentatives du rejet et de manière à ce que la vitesse n'y soit pas sensiblement ralentie et que l'effluent soit suffisamment homogène.

Ces points doivent être aménagés de manière à être aisément accessibles et permettre des interventions en toute sécurité. Toutes dispositions doivent également être prises pour faciliter l'intervention d'organismes extérieurs à la demande de l'inspection des installations classées.

Article 6.8.2 – Autosurveillance des effluents résiduaires

L'exploitant procède à la surveillance des rejets d'effluents résiduaires et des eaux pluviales, avant le raccordement au réseau public, à partir d'un échantillon représentatif, sur une durée de vingt-quatre heures ou à des prélèvements instantanés en cas de traitement par stockage aéré. Les paramètres à surveiller et la fréquence sont indiqués dans le tableau ci-dessous.

Paramètres	Effluents résiduaires		Eaux pluviales	
	Par l'exploitant	Par un organisme tiers		
Débit	Journellement	Annuellement	/	
pH	Journellement		/	
Demande chimique en oxygène - DCO	Mensuellement		Annuellement	Annuellement
Demande biochimique en oxygène (5jours) - DBO ₅				
Matières en suspension - MES				
Azote global - N				
Phosphore - P				
Cuivre et ses composés - Cu	Trimestriellement		/	
Zinc et ses composés - Zn			/	
Métaux totaux - Mt	/		/	Annuellement

Les méthodes de mesure, prélèvement et analyse sont conformes aux normes suivantes :

Paramètre	N° norme	Paramètre	N° norme
Conservation et manipulation des échantillons	NF EN ISO 5667-3	DB05	NF T 90 103
Etablissement des programmes d'échantillonnage	NF EN 25667-1	DCO	NF T 90 101
Techniques d'échantillonnage	NF EN 25667-2	Azote Kjeldahl	NF EN ISO 25663
pH	NF T 90 008	Nitrites (N-N02)	NF EN ISO 10304-1, 10304-2, 13395 et 26777
Couleur	NF EN ISO 7887	Nitrates (N-N03)	NF EN ISO 10304-1, 10304-2, 13395 et FDT90045
Matières en suspension totales	NF EN 872	Phosphore total	NF T 90 023

Les résultats de l'autosurveillance des eaux résiduaires sont transmis mensuellement à l'inspection des installations classées par l'intermédiaire de l'outil de déclaration en ligne: « Gestion Informatisée des Données d'Autosurveillance Fréquente (GIDAF) » accessible sur le site: « <https://monicpe.developpement-durable.gouv.fr/mon-compte/> ».

Article 6.8.3 – Contrôles externes et inopinés

Outre les mesures auxquelles il procède sous sa responsabilité et afin de s'assurer du bon fonctionnement des dispositifs de mesure et des matériels d'analyse ainsi que de la représentativité des valeurs mesurées, l'exploitant fait procéder, selon une périodicité annuelle, à des mesures comparatives, selon des procédures normalisées lorsqu'elles existent, par un organisme extérieur différent de l'entité qui réalise habituellement les opérations de mesure du programme d'auto surveillance. Celui-ci doit être accrédité ou agréé par le ministère chargé de l'inspection des installations classées pour les paramètres considérés. Ces mesures sont réalisées lors du fonctionnement maximal de l'installation compris entre le 1er octobre et le 31 décembre de l'année N.

Ces mesures sont réalisées sans préjudice des mesures de contrôle réalisées par l'inspection des installations classées en application des dispositions des articles L. 514-5 et L. 514-8 du code de l'environnement. Conformément à ces articles, l'inspection des installations classées peut, à tout moment, réaliser ou faire réaliser des prélèvements d'effluents liquides constitués par les eaux pluviales et les eaux résiduaires. Les frais de prélèvement et d'analyse sont à la charge de l'exploitant. Les contrôles inopinés exécutés à la demande de l'inspection des installations classées peuvent, avec l'accord de cette dernière, se substituer aux mesures comparatives.

Article 7- GESTION DES DÉCHETS

Le tableau de l'article 5.1.7 de l'arrêté préfectoral d'autorisation du 24 septembre 2010 est remplacé par celui du présent article.

Déchets et sous-produits	Fillière de traitement externe
Rafles, grains, pépins, peau, pulpe	Valorisation en distillation
Lies	Valorisation en distillation
Tartre solide	Valorisation (fabrication tartrate de calcium)
Résidus filtres tangentiels	Méthanisation
Déchets de bureau	Déchetterie
Déchets d'emballage, hors palettes	Déchetterie
Palettes bois	Déchetterie
Boues des lagunes	Traitement en STEP urbaine

Article 8 – PRESCRIPTIONS TECHNIQUES APPLICABLES AUX ACTIVITÉS RELEVANT DU RÉGIME DE LA DÉCLARATION

Article 8.1 - Équipements frigorifiques relevant de la rubrique 1185-2-a

Sans préjudice aux prescriptions techniques du présent arrêté et de l'arrêté préfectoral d'autorisation du 24 septembre 2010, les prescriptions générales de l'arrêté ministériel n° DEVP1402942A du 4 août 2014 relatif aux prescriptions générales applicables aux installations classées pour la protection de l'environnement soumises à déclaration sous la rubrique n° 1185 et les dispositions des articles R. 543-75 à R. 543-120 du code de l'environnement, sont applicables aux installations utilisant des gaz fluorés à effet de serre exploitées sur le site.

Article 8.2 – Installations de production d'alcools de bouche par distillation relevant de la rubrique 2250-3

Sans préjudice aux prescriptions techniques du présent arrêté et de l'arrêté préfectoral d'autorisation du 24 septembre 2010, les prescriptions générales de l'arrêté ministériel n° DEVP1220106A, du 25 mai 2012, relatif aux prescriptions générales applicables aux installations classées soumises à déclaration, sous la rubrique n° 2250, sont applicables à l'activité de distillation exploitée sur le site.

Article 8.3 - Substances et mélanges de liquides ayant une toxicité aiguë de catégorie 3 pour les voies d'exposition par inhalation, relevant de la rubrique 4130-2-b et installation de stockage d'anhydride sulfureux (SO₂), sous forme gazeuse, relevant de la rubrique 4130-3-b

Sans préjudice aux prescriptions techniques du présent arrêté et de l'arrêté préfectoral d'autorisation du 24 septembre 2010, les prescriptions générales de l'arrêté ministériel n° ATEP9870264A, du 13 juillet 1998, relatif aux prescriptions générales applicables aux installations classées pour la protection de l'environnement soumises à déclaration, sous l'une ou plusieurs des rubriques nos 4120, 4130, 4140, 4150, 4738, 4739 ou 4740, sont applicables aux activités relevant des rubriques 4130-2-b et 4130-3-b exploitées sur le site.

Article 9 – ABROGATION DE PRESCRIPTIONS

Les prescriptions techniques des titres 8 et 9 de l'arrêté préfectoral d'autorisation du 24 septembre 2010 sont abrogées.

ARTICLE 10 – PUBLICATION

En application de l'article R. 181-44, en vue de l'information des tiers :

Une copie de l'arrêté est déposée à la mairie de Cazaubon et peut y être consultée en respectant les mesures de sécurité mise en place par la mairie en rapport avec l'épidémie du COVID-19 ;

Un extrait de cet arrêté est affiché à la mairie de Cazaubon pendant une durée minimum d'un mois ; procès-verbal de l'accomplissement de cette formalité est dressé par les soins du maire à la préfecture ;

L'arrêté est publié sur le site internet des services de l'Etat dans le département du Gers, pendant une durée minimale de quatre mois et sera publié sur le recueil des actes administratifs du Gers.

L'information des tiers s'effectue dans le respect du secret de la défense nationale, du secret industriel et de tout secret protégé par la loi.

ARTICLE 11 – NOTIFICATION

L'arrêté sera notifié à la Coopérative vinicole VAL de GASCOGNE.

ARTICLE 12 – EXÉCUTION

Madame la Secrétaire Générale de la préfecture du Gers, Madame la Sous-Préfète de Condom, Monsieur le Directeur régional de l'environnement, de l'aménagement et du logement (DREAL) sont chargés, chacun en ce qui les concerne, de l'exécution du présent arrêté.

10 JUL. 2020

Pour la Préfète et par délégation,
la Secrétaire Générale de la préfecture du Gers,

Edwige DARRACQ

Conformément aux articles L. 171-11 et L. 514-6 du code de l'environnement, la présente décision est soumise à un contentieux de pleine juridiction. Elle peut être déférée à la juridiction administrative compétente (le tribunal administratif de Pau, Villa Noubilos – Cours Lyautey – BP 543 – PAU CEDEX) dans les délais prévus à l'article R. 514-3-1 du même code :

1. par les tiers intéressés, en raison des inconvénients ou des dangers que le fonctionnement de l'installation présente pour les intérêts mentionnés aux articles L. 211-1 et L. 511-1 du code susvisé dans un délai de quatre mois à compter du premier jour de la publication ou de l'affichage de ces décisions.
2. par les demandeurs ou exploitants, dans un délai de deux mois à compter de la date à laquelle la décision leur a été notifiée.

Les décisions mentionnées au premier alinéa peuvent faire l'objet d'un recours gracieux ou hiérarchique dans le délai de deux mois. Ce recours administratif prolonge de deux mois les délais mentionnés aux 1 et 2.

PREF-DCL

32-2020-07-10-002

ap portant convocation des electeurs et fixant les modalite
de depot - commune de courties



COMMUNE DE COURTIES

**Election municipale partielle intégrale
20 et 27 septembre 2020**

A R R Ê T É

**portant convocation des électeurs et
fixant les modalités de dépôt des candidatures**

**LA PRÉFÈTE,
Chevalier de la légion d'honneur
Chevalier de l'ordre national du mérite,

VU le code électoral, notamment les articles L. 270, L.260, L. 255-4, L.247 et R.127-1 et suivants ;

VU le code général des collectivités territoriales, notamment les articles L. 2121-2-1, L.2121-3, L. 2122-8, L.2122-4, L.2122-14 et L.2121-35 ;

VU le décret n°2004-374 du 29 avril 2004 relatif aux pouvoirs des préfets, à l'organisation des services de l'État dans les régions et départements ;

VU la circulaire NOR/INT/A/97/00135/C du 19 août 1997 relative aux conditions de mise en place et de fonctionnement d'une délégation spéciale ;

VU la circulaire NOR : INT/A/1625463J du 19 septembre 2016 relative à l'organisation des élections partielles ;

VU la circulaire NOR : INT/A/2000661J du 16 janvier 2020 relative au déroulement des opérations électorales lors des élections au suffrage universel direct ;

VU l'arrêté préfectoral n° 32-2020-06-28-001 du 28 juin 2020 portant l'institution d'une délégation spéciale chargée d'administrer la commune de Courties ;

CONSIDERANT qu'en l'absence de candidature aux élections municipales et communautaires des 15 mars et 28 juin 2020 dans la commune de Courties, aucun conseil municipal ne peut être constitué ;

CONSIDERANT qu'il y a lieu de procéder à une élection municipale partielle intégrale dans un délai de 3 mois à compter du dimanche 28 juin 2020 ;

CONSIDERANT et conformément aux dispositions de l'article L.247 du code électoral, les électeurs sont convoqués pour des élections partielles intégrales par arrêté préfectoral et que cet arrêté de convocation est publié dans la commune concernée six semaines au moins avant les élections ;

SUR proposition de Mme a sous-préfète de Mirande ;

A R R Ê T E

Article 1^{er} -

Les électeurs de la commune de Courties sont convoqués **le dimanche 20 septembre 2020** afin d'élire sept membres du conseil municipal.

Si un second tour de scrutin est nécessaire, il y sera procédé **le dimanche 27 septembre 2020**.

Article 2 -

Le scrutin sera ouvert à 8 heures et clos le même jour à 18 heures.

Article 3 -

Le vote aura lieu sur la base des listes électorales principale et complémentaire extraites du répertoire électoral unique et à jour des tableaux prévus aux articles R.13 et R.14 du code électoral.

Sont également admis à voter les électeurs porteurs soit d'une décision du juge d'instance ordonnant leur inscription à la suite d'une réclamation formée dans les délais légaux, soit d'un arrêt de la Cour de cassation annulant un jugement qui aurait prononcé leur radiation.

La commission de contrôle doit se réunir entre le 24^{ème} et le 21^{ème} jour avant le scrutin, soit entre le **27 et le 30 août 2020**, afin de s'assurer de la régularité de la liste électorale. Un tableau des inscriptions et des radiations intervenues depuis la clôture des listes est mis à disposition des électeurs par le maire le lendemain de la réunion de la commission de contrôle. Si cette dernière n'a pas pu délibérer, le tableau est publié, tel qu'extrait du répertoire électoral unique, par défaut au plus tard 20 jours avant le scrutin par les services de la mairie.

Article 4 -

L'élection aura lieu au scrutin plurinominal majoritaire à deux tours.

Nul ne sera élu au premier tour de scrutin s'il n'a réuni à la fois :

- la majorité absolue des suffrages exprimés,
- un nombre de suffrages au moins égal au quart de celui des électeurs inscrits.

Dans le cas où il serait procédé à un second tour de scrutin, l'élection aura lieu à la majorité relative quel que soit le nombre de votants. Si plusieurs candidats obtiennent le même nombre de suffrages, l'élection sera acquise au plus âgé.

Article 5 – Déclarations de candidature

Les déclarations de candidature obligatoires, pour le premier tour de scrutin, doivent être déposées à la préfecture-bureau des élections, selon les jours et horaires suivants :

**Du mardi 1er au jeudi 3 septembre 2020 inclus,
de 9h00 à 12h00 et 14h00 à 17h00
et le jeudi jusqu'à 18h00.**

Aucun autre mode de déclaration de candidature, notamment par voie postale, par télécopie ou par messagerie électronique n'est admis.

Au-delà du 3 septembre 2020, date de clôture des déclarations, les candidats déclarés ne pourront pas retirer leur candidature, y compris entre les 2 tours de scrutins.

RAPPEL : en cas de second tour, dans les communes de moins de 1 000 habitants, les candidats non élus au 1^{er} tour sont automatiquement candidats au second tour et n'ont pas à redéposer leur candidature.

Si le nombre de candidats au premier tour est inférieur au nombre de sièges à pourvoir, les candidats qui ne se seraient pas présentés au premier tour pourront déposer une déclaration de candidature pour le second tour.

Dans ce cas, les candidatures pourront être déposées, au bureau des élections de la préfecture, les :

**Lundi 21 septembre 2020 : de 14h00 à 17h00,
Mardi 22 septembre 2020 : de 9h00 à 12h00 et 14h00 à 18h00.**

Article 6 – Modalités de dépôt

Chaque candidat doit déposer une **déclaration individuelle de candidature**, faite obligatoirement au moyen d'un **imprimé (Cerfa n°14996*03)**, **signé de manière manuscrite et en original**, et **accompagné des pièces attestant de son éligibilité** (cf. au verso de l'imprimé Cerfa : **attestation d'inscription sur la liste électorale datée de moins de 30 jours et/ou justificatif de la qualité de contribuable dans la commune**).

Cette déclaration est effectuée personnellement ou par un mandataire muni d'un mandat signé du candidat.

L'ensemble des documents nécessaires aux déclarations de candidature est en ligne sur le site des services de l'Etat dans le Gers :

<http://www.gers.gouv.fr/Politiques-publiques/Elections>

rubrique : élections municipales et communautaires 2020 / formulaires de déclaration de candidature

Article 7 –Etat récapitulatif des candidatures

A l'issue de la période de dépôt des candidatures, un état des candidatures enregistrées sera établi par la préfète et adressé à la mairie de Courties, pour affichage.

Cet état présentera les candidats, classés par ordre alphabétique et indiquera également le nombre de conseillers à élire dans la commune.

Article 8 –

Les réclamations contre les opérations électorales, pendant et après le scrutin, doivent être consignées au procès-verbal, sinon être déposées, à peine de nullité, dans les cinq jours qui suivent le jour de l'élection, au secrétariat de la mairie de Courties ou à la préfecture. Elles peuvent également être déposées directement au greffe du tribunal administratif de PAU.

Article 9–

Madame la sous-préfète de Mirande et M. le président de la délégation spéciale, sont chargés, chacun en ce qui le concerne, de l'exécution du présent arrêté qui sera **publié au recueil des actes administratifs et affiché pendant au moins six semaines avant la date du scrutin** dans les lieux habituels d'affichage de la commune.

Auch, le 10 JUL. 2020

Pour la Préfète et par délégation,
La Secrétaire Générale


Edwige DARRACQ

PREF-DCL

32-2020-07-10-003

arrêté de mise en demeure pris à l'encontre de la
coopérative val de Gascogne

*arrêté de mise en demeure pris à l'encontre de la coopérative val de Gascogne pour ses activités
de préparation de vin du site implanté avenue des mousquetaires à Condom*



**PRÉFÈTE
DU GERS**

*Liberté
Égalité
Fraternité*

**Préfecture du Gers
Secrétariat général
Direction de la citoyenneté et de la légalité
Bureau du droit de l'environnement**

**Arrêté préfectoral n° 32-2020-06-
prononçant la mise en demeure pris à l'encontre de la Coopérative VAL de GASCOGNE pour
les activités de préparation de vin qu'elle exploite 59, avenue des Mousquetaires, sur le
territoire de la commune de Condom**

**La Préfète du Gers,
Chevalier de la Légion d'Honneur,
Chevalier de l'Ordre National du Mérite,**

- Vu** le code de l'environnement ;
- Vu** la nomenclature des installations classées, notamment sa modification par le décret n° 2012-1304 du 26 novembre 2012, instaurant le régime de l'enregistrement, pour les activités de préparation de vin exploitées sous la rubrique 2251 ;
- Vu** l'arrêté ministériel n° ENVP9760055A, du 23 janvier 1997, relatif à la limitation des bruits émis dans l'environnement par les installations classées pour la protection de l'environnement ;
- Vu** l'arrêté ministériel n° DEVP1236050A, du 26 novembre 2012, relatif aux prescriptions générales applicables aux installations relevant du régime de l'enregistrement au titre de la rubrique n° 2251 (préparation, conditionnement de vins) de la nomenclature des installations classées pour la protection de l'environnement ;
- Vu** le décret, du 8 décembre 2017, portant nomination de Madame Catherine SÉGUIN, en qualité de Préfète du Gers ;
- Vu** le décret, du 16 octobre 2019, nommant Mme Edwige DARRACQ, Secrétaire Générale de la préfecture du Gers ;
- Vu** l'arrêté, du 4 novembre 2019, portant délégation de signature à Mme Edwige DARRACQ, Secrétaire Générale de la préfecture du Gers ;
- Vu** l'arrêté préfectoral, du 24 septembre 2010, autorisant la société SCA TERRES DE GASCOGNE à poursuivre l'exploitation d'une installation de préparation et conditionnement de vins sur le territoire de la commune de CONDOM ;
- Vu** le récépissé de changement d'exploitant, délivré le 17 février 2014, à la coopérative VAL de GASCOGNE qui reprend les activités exploitées par la SCA TERRE de GASCOGNE situées au 59, avenue des Mousquetaires à Condom ;
- Vu** la preuve de dépôt délivrée, le 6 novembre 2018, à la coopérative VAL de GASCOGNE, relative à la déclaration de l'exploitation d'une activité de production d'alcool par distillation relevant du régime de la déclaration sous la rubrique 2250-3 ;

Vu l'étude de bruit réalisée, les 3 et 4 octobre 2019, par le bureau d'études DELHOM Acoustique, transmise par l'exploitant le 28 octobre 2019 ;

Vu le rapport de l'inspection des installations classées, du 11 juin 2020, faisant suite aux dossiers de porter à connaissance susvisés, transmis par l'exploitant et à la non-conformité relative aux émissions sonores ;

Vu le projet d'arrêté préfectoral de mise en demeure, porté à la connaissance de la coopérative VAL de GASCOGNE, le 19 juin 2020 ;

Vu l'absence d'observation présentée par la coopérative VAL de GASCOGNE sur le projet d'arrêté préfectoral de mise en demeure dans le délai imparti;

Considérant que l'exploitant ne respecte pas les dispositions de l'article 6.1.1 (aménagement - prévention des nuisances sonores), de l'arrêté préfectoral du 24 septembre 2010, par le constat du dépassement de l'émergence au point 1 relevé dans l'étude de bruit réalisée du 3 au 4 octobre 2019 ;

Considérant que la non-conformité constatée est de nature à porter atteinte aux intérêts visés à l'article L. 511-1 du code de l'environnement, notamment en terme de santé publique (bruit) vis-à-vis des riverains du site ;

Considérant qu'il convient de faire application des dispositions de l'article L.171-8 du code de l'environnement, en mettant en demeure la coopérative VAL de GASCOGNE de respecter les prescriptions techniques applicables aux activités exploitées sur le site afin de garantir la protection des intérêts visés à l'article L. 511-1 du code de l'environnement ;

Sur proposition de Madame la Secrétaire générale de la préfecture du Gers :

ARRÊTE

ARTICLE 1 -

La coopérative VAL de GASCOGNE, pour les activités viticoles qu'elle exploite au 59, avenue des Mousquetaires à Condom, est mise en demeure, au plus tard le **30 novembre 2020**, de :

- respecter les valeurs limites d'émission sonores mentionnées à l'article 6.2.1 de l'arrêté préfectoral d'autorisation du 24 septembre 2010, en respectant l'émergence en zone réglementée, identifiée au point 1 dans le rapport des mesures acoustiques n° R191019-EC du 28 octobre 2019,
- faire réaliser une mesure des émissions sonores au point 1, identifié dans l'étude de bruit réalisée du 3 au 4 octobre 2019, pour lequel il avait été constaté un dépassement de l'émergence en zone réglementée.

ARTICLE 2 -

Dans le cas où l'une des obligations, prévues à l'article 1 ci-dessus, ne serait pas satisfaite dans les délais prévus par ce même article et indépendamment des poursuites pénales qui pourraient être engagées, il pourra être pris à l'encontre de l'exploitant les sanctions prévues à l'article L. 171-8 du code de l'environnement.

ARTICLE 3 -

L'arrêté sera notifié à la coopérative VAL de GASCOGNE et sera publié au recueil des actes administratifs du département.

ARTICLE 4 –

Madame la Secrétaire Générale de la préfecture du Gers, Madame la Sous-Préfète de Condom, Monsieur le Directeur régional de l'environnement, de l'aménagement et du logement (DREAL) sont chargés, chacun en ce qui les concerne, de l'exécution du présent arrêté. Une copie sera adressée à la mairie de Condom pour information.

Pour la Préfète et par délégation,
la Secrétaire Générale de la préfecture du Gers,

10 JUIN 2020

Edwige DARRACQ



Conformément aux articles L. 171-11 et L. 514-6 du code de l'environnement, la présente décision est soumise à un contentieux de pleine juridiction. Elle peut être déférée à la juridiction administrative compétente (le tribunal administratif de Pau, Villa Noubilos – Cours Lyautey – BP 543 – PAU CEDEX) dans les délais prévus à l'article R. 514-3-1 du même code :

1. par les tiers intéressés, en raison des inconvénients ou des dangers que le fonctionnement de l'installation présente pour les intérêts mentionnés aux articles L. 211-1 et L. 511-1 du code susvisé dans un délai de quatre mois à compter du premier jour de la publication ou de l'affichage de ces décisions.
2. par les demandeurs ou exploitants, dans un délai de deux mois à compter de la date à laquelle la décision leur a été notifiée.

Les décisions mentionnées au premier alinéa peuvent faire l'objet d'un recours gracieux ou hiérarchique dans le délai de deux mois. Ce recours administratif prolonge de deux mois les délais mentionnés aux 1 et 2.

PREF-DCL

32-2020-07-07-003

Arrêté portant ouverture d'une enquête publique ICPE sur
les communes de Jégun et Lavardens

*ARRÊTÉ PRÉFECTORAL prononçant l'ouverture d'une enquête publique
sur la demande d'autorisation, présentée par la SAS ÉTABLISSEMENTS RESCANIERES, relative
à l'extension et au renouvellement de la carrière de calcaire, située au lieu-dit « Belloc » sur le
territoire des communes de Jégun et Lavardens*



**PRÉFÈTE
DU GERS**

*Liberté
Égalité
Fraternité*

**Préfecture du Gers
Secrétariat général
Direction de la citoyenneté et de la légalité
Bureau du droit de l'environnement**

**ARRÊTÉ PRÉFECTORAL n° 32-2020-07-
prononçant l'ouverture d'une enquête publique
sur la demande d'autorisation, présentée par la SAS ÉTABLISSEMENTS RESCANIERES, relative à
l'extension et au renouvellement de la carrière de calcaire, située au lieu-dit « Belloc » sur le
territoire des communes de Jégun et Lavardens**

**La Préfète du Gers,
Chevalier de la Légion d'Honneur,
Chevalier de l'Ordre National du Mérite,**

- Vu** le code de l'environnement, notamment le chapitre 3 du titre II du livre Ier et le chapitre 2 du titre Ier du livre V, en particulier les articles R. 123-1 à R. 123-27-3 ;
 - Vu** la loi n°2020-290 du 23 mars 2020 d'urgence pour faire face à l'épidémie de covid-19, notamment son article 11 ;
 - Vu** la loi n°2020-546 du 11 mai 2020 prorogeant l'état d'urgence sanitaire et complétant ses dispositions ;
 - Vu** l'ordonnance n°2020-560 du 13 mai 2020 fixant les délais applicables à diverses procédures pendant la période d'urgence sanitaire ;
 - Vu** le décret n°2004-374 du 29 avril 2004 modifié relatif aux pouvoirs des préfets, à l'organisation et à l'action des services de l'État dans les régions et départements ;
 - Vu** l'arrêté ministériel du 24 avril 2012 fixant les caractéristiques et les dimensions de l'affichage de l'avis d'enquête publique mentionné à l'article R123-11 du code de l'environnement ;
 - Vu** le décret, du 8 décembre 2017, portant nomination de Madame Catherine SÉGUIN, en qualité de Préfète du Gers ;
 - Vu** le décret, du 16 octobre 2019, nommant Mme Edwige DARRACQ, Secrétaire Générale de la préfecture du Gers ;
 - Vu** l'arrêté, du 4 novembre 2019, portant délégation de signature à Mme Edwige DARRACQ, Secrétaire Générale de la préfecture du Gers ;
 - Vu** la demande formulée le 22 novembre 2019, complétée les 21 avril et 19 juin 2020, par la SAS ÉTABLISSEMENTS RESCANIERES relative à l'extension et au renouvellement de la carrière de calcaire, située au lieu-dit « Belloc » sur le territoire des communes de Jégun et Lavardens ;
 - Vu** la dispense d'étude d'impact après examen de cas par cas démontrant que le projet ne fait pas l'objet d'une évaluation environnementale ;
 - Vu** l'avis de l'inspection des installations classées de la DREAL (direction régionale de l'environnement, de l'aménagement et du logement), en date du 26 juin 2020 qui juge le dossier de demande d'autorisation environnementale complet et régulier ;
 - Vu** la décision en date du 1^{er} juillet 2020 de la Présidente du Tribunal Administratif de Pau, désignant M. Patrick HUMBERT, directeur de société à la retraite, en qualité de commissaire enquêteur en vue de conduire l'enquête publique sur la demande susvisée ;
- Considérant** la déclaration de l'organisation mondiale de la santé en date du 30 janvier 2020 relative à l'émergence du COVID-19 ;

Considérant les mesures d'urgence économique et d'adaptation à la lutte contre le covid-19 mises en place par la loi d'urgence pour faire face à l'épidémie de covid-19 du 23 mars 2020 permettant de déroger aux règles applicables en matière de consultation et de procédure d'enquête publique ;

Considérant que l'article 12 de l'ordonnance du 25 mars 2020 modifié par l'ordonnance du 13 mai 2020 précise qu'au-delà du 30 mai 2020, l'autorité compétente dispose de la faculté de revenir aux modalités d'organisation de droit commun énoncées par les dispositions qui régissent la catégorie d'enquêtes dont elle relève ;

Considérant qu'il s'agit d'une installation soumise à autorisation préfectorale, répertoriée sous les rubriques 2510-1 (A), 2515-1 (D) et 2517 (D) de la nomenclature des installations classées pour la protection de l'environnement ;

Considérant qu'il résulte du code de l'environnement que le projet ci-dessus mentionné doit faire l'objet d'une enquête publique ;

SUR proposition de Madame la Secrétaire Générale du Gers :

ARRÊTE

Article 1er -

Mesures générales nécessaires pour faire face à l'épidémie de covid-19 :

Dans la mesure du possible les outils dématérialisés de participation du public seront à privilégier (articles 3 et 4 du présent arrêté). Néanmoins dans le cas contraire, il conviendra de respecter l'ensemble des règles sanitaires en vigueur, afin d'éviter la propagation du virus covid-19, pour se rendre dans les lieux publics (port du masque obligatoire, apporter son propre stylo, distance de sécurité...)

Article 2-

Une enquête publique d'une durée de **31 jours**, commençant à courir le **4 août 2020** et prenant fin le **3 septembre 2020**, est ouverte dans la commune de Jégun, dans les conditions visées ci-dessus pour faire face à l'épidémie de covid 19, sur la demande présentée par la SAS ÉTABLISSEMENTS RESCANIERES relative à l'extension et au renouvellement d'une carrière de calcaire sur le territoire des communes de Jégun et de Lavardens.

La mairie de Jégun a été désignée mairie siège de l'enquête publique.

Le dossier présenté à l'appui de cette demande comportant notamment, une note de présentation non technique du projet, une notice d'incidence, une étude des dangers ainsi que la dispense d'étude d'impact après examen de cas par cas est consultable sur le site internet de la préfecture du Gers www.gers.gouv.fr (rubrique : Politiques publiques > Environnement > ICPE installations classées pour la protection de l'environnement > Procédures réglementaires > Autorisations).

Toute information relative à cette demande peut être sollicitée auprès de M. Nicolas TEISSEYRE représentant de la SAS ÉTABLISSEMENTS RESCANIERES ou auprès de la préfecture du Gers, bureau du droit de l'environnement.

La décision qui sera prise par Mme la Préfète à l'issue de la procédure sera une autorisation assortie de prescriptions ou un refus.

Article 3 -

Pendant la durée de l'enquête du **4 août 2020 au 3 septembre 2020**

- **un dossier dématérialisé** relatif à la demande suscitée comportant notamment une note de présentation non technique du projet, une notice d'incidence, une étude des dangers ainsi que la dispense d'étude d'impact après examen de cas par cas sera accessible :

- de préférence sur le site internet de la préfecture du Gers www.gers.gouv.fr (rubrique : Politiques publiques > Environnement > ICPE installations classées pour la protection de l'environnement > Procédures réglementaires > Autorisations)
- mais aussi sur un poste informatique à la MSAP (maison de service au public) de Jégun-Grand Auch Cœur de Gascogne (31 place de la Bascule – 32360 Jégun) ;

- un **dossier papier** relatif à la demande suscitée est déposé à la mairie de Jégun, siège de l'enquête et est tenu à la disposition du public.

Un dossier papier sera également consultable en mairies de Lavardens, Cézan et Castéra-Verduzan, communes impactées et dont une partie du territoire est susceptible d'être concernée par les risques et inconvénients dont cet établissement peut être la source.

Chacun pourra en prendre connaissance aux jours et heures habituels d'ouverture des administrations précitées.

- les observations du public :

Pendant toute la durée de l'enquête, le public pourra formuler ses observations :

- de préférence en adressant un courrier ou un courriel à l'attention du commissaire enquêteur :

- soit par courrier postal adressé à la mairie de Jégun, siège de l'enquête (40 grande rue, 32360 Jégun) ;
- soit par courriel, à l'adresse suivante : pref-rescanieres@gers.gouv.fr

- en consignnant ses observations sur le registre d'enquête publique, coté et paraphé par le commissaire enquêteur, ouvert à cet effet en mairies de Jégun et Lavardens.

Toute observation, tout courrier ou courriel, réceptionné après le 3 septembre 2020, ne pourra être pris en considération par le commissaire enquêteur.

Les courriers et courriels seront consultables par le public, dans les meilleurs délais, sur le site internet des services de l'État dans le Gers à l'adresse suivante : www.gers.gouv.fr (rubrique : Politiques publiques > Environnement > ICPE installations classées pour la protection de l'environnement > Procédures réglementaires > Autorisations). Ils seront également annexés, dans les meilleurs délais possibles, au registre déposé à la mairie de Jégun, siège de l'enquête publique et tenus à la disposition du public.

Les observations du public sont consultables et communicables aux frais de la personne qui en fait la demande pendant toute la durée de l'enquête.

Article 4 –

M. Patrick Humbert, directeur de société à la retraite, a été désigné en qualité de commissaire enquêteur par le président du tribunal administratif de Pau. En cas d'empêchement, un commissaire enquêteur remplaçant pourra être nommé après interruption de l'enquête.

M. Patrick Humbert assure une permanence à la mairie de Jégun les :

- mardi 4 août 2020	:	de 9h30 à 12h30
- vendredi 28 août 2020	:	de 14h00 à 17h00
- jeudi 3 septembre 2020	:	de 15h00 à 18h00

pour recevoir les déclarations ou réclamations des tiers intéressés sur la demande susvisée.

Article 5 -

À l'expiration du délai d'enquête, le registre d'enquête à feuillets non mobiles est clos et signé par le commissaire enquêteur.

Article 6 -

Après la clôture de l'enquête, le commissaire enquêteur rencontre dans la huitaine le demandeur et lui communique les observations écrites ou orales consignées dans un procès-verbal de synthèse. Le demandeur dispose d'un délai de quinze jours pour produire ses observations éventuelles.

Article 7 -

À l'issue de l'enquête, le commissaire enquêteur établit un rapport qui relate le déroulement de l'enquête et examine les observations recueillies. Il consigne, dans un document séparé, ses conclusions motivées en précisant si elles sont favorables, favorables sous réserves ou défavorables au projet.

Dans un délai de trente jours à compter de la date de clôture de l'enquête, le commissaire enquêteur adresse à Mme la Préfète l'exemplaire du dossier de l'enquête déposé au siège de l'enquête, accompagné du ou des registres et pièces annexées, avec le rapport et les conclusions motivées.

Toute personne intéressée peut, pendant un an à compter de la clôture de l'enquête, prendre connaissance du rapport et des conclusions motivées du commissaire enquêteur, de préférence sur le site internet de la préfecture du Gers www.gers.gouv.fr (rubrique : Politiques publiques > Environnement > ICPE installations classées pour la protection de l'environnement > Procédures réglementaires > Autorisations), à la Préfecture du Gers - bureau du droit de l'environnement, et en mairies de Jégun, Lavardens, Cézan et Castéra-Verduzan.

Article 8 -

Un avis au public, publié en caractères apparents, est affiché quinze jours au moins avant l'ouverture de l'enquête et pendant toute sa durée, aux frais du demandeur et par les soins du maire de Jégun lieu d'implantation de l'installation et des maires de Lavardens, Cézan et Castéra-Verduzan, communes impactées et dont le territoire est susceptible d'être concerné par les risques et inconvénients dont cet établissement peut être la source.

Cet avis est apposé :

- sur les lieux prévus pour la réalisation du projet et dans son voisinage : ces affiches doivent être visibles et lisibles de la ou, s'il y a lieu, des voies publiques et être conformes aux caractéristiques et dimensions fixées par l'arrêté ministériel du 24 avril 2012,
- à la mairie de Jégun et Lavardens communes d'implantation,
- à la mairie de Cézan et de Castéra-Verduzan.

L'accomplissement de cette formalité doit être certifié par le maire des communes concernées ; cette attestation doit être adressée au commissaire enquêteur.

Cet avis d'enquête est annoncé quinze jours au moins avant son ouverture et rappelé dans les huit premiers jours de celle-ci par les soins de Mme la Préfète du Gers et aux frais du demandeur, dans deux journaux locaux.

L'avis d'enquête est également publié sur le site internet de la préfecture du Gers www.gers.gouv.fr (rubrique : Politiques publiques > Environnement > ICPE installations classées pour la protection de l'environnement > Procédures réglementaires > Autorisations).

Article 9 -

Les conseils municipaux de Jégun, Lavardens, Cézan et Castéra-Verduzan sont appelés à émettre un avis sur cette demande. Ce dernier ne pourra être pris en considération qu'à partir de l'ouverture de l'enquête et dans les quinze jours suivant la clôture du registre d'enquête, soit entre le **04 août 2020 et le 18 septembre 2020**.

Article 10 -

L'indemnisation du commissaire enquêteur pour ses vacations et frais qu'il aura engagés, est à la charge du maître d'ouvrage. Le montant de l'indemnisation est fixé par le tribunal administratif de Pau.

Article 11 -

Madame la Secrétaire Générale, Messieurs les maires de Jégun, Lavardens, Cézan et Castéra-Verduzan, Monsieur le commissaire enquêteur, Monsieur l'inspecteur de l'environnement de la direction régionale de l'environnement, de l'aménagement et du logement sont chargés, chacun en ce qui le concerne, de l'exécution du présent arrêté.

Auch, le - 7 JUIL. 2020

Pour la Préfète et par délégation,
la Secrétaire Générale du Gers



Edwige DARRACQ

PREF-DCL

32-2020-07-10-008

arrêté préfectoral complémentaire prescrivant à la société
ARMAGNAC SAMALENS la réalisation d'une étude de
dangers

*arrêté préfectoral complémentaire prescrivant à la société ARMAGNAC SAMALENS la
réalisation d'une étude de dangers pour ses activités de distillation et de stockage d'alcool de
bouche qu'elle exploite sur le territoire de Laujuzan*



**PRÉFÈTE
DU GERS**

*Liberté
Égalité
Fraternité*

**Préfecture du Gers
Secrétariat général
Direction de la citoyenneté et de la légalité
Bureau du droit de l'environnement**

**Arrêté préfectoral complémentaire n° 32-2020-07-
prescrivant à la société ARMAGNAC SAMALENS la réalisation d'une étude de dangers, pour
les activités de distillation et de stockage d'alcool de bouche qu'elle exploite sur le territoire
de la commune de Laujuzan**

**La Préfète du Gers,
Chevalier de la Légion d'Honneur,
Chevalier de l'Ordre National du Mérite,**

Vu le code de l'environnement ;

Vu la nomenclature des installations classées ;

Vu l'arrêté ministériel n°DEVP0540337A du 23 août 2005 relatif aux prescriptions générales applicables aux installations classées pour la protection de l'environnement soumises à déclaration sous la rubrique n° 4718 de la nomenclature des installations classées ;

Vu l'arrêté ministériel n° DEVP1025930A du 4 octobre 2010 relatif à la prévention des risques accidentels au sein des installations classées pour la protection de l'environnement soumises à autorisation ;

Vu l'arrêté ministériel n° DEVP1023820A du 14 janvier 2011 relatif aux prescriptions générales applicables aux installations relevant du régime de l'enregistrement au titre de la rubrique n° 2250 de la nomenclature des installations classées pour la protection de l'environnement ;

Vu le décret, du 8 décembre 2017, portant nomination de Madame Catherine SÉGUIN, en qualité de Préfète du Gers ;

Vu le décret, du 16 octobre 2019, nommant Mme Edwige DARRACQ, Secrétaire Générale de la préfecture du Gers ;

Vu l'arrêté, du 4 novembre 2019, portant délégation de signature à Mme Edwige DARRACQ, Secrétaire Générale de la préfecture du Gers ;

Vu le récépissé de déclaration délivré le 20 décembre 1974 à M. SAMALENS pour l'exploitation à Laujuzan d'un chai de vieillissement d'armagnac ;

Vu l'arrêté préfectoral du 6 février 1974 autorisant la société des Vieilles Eaux-de-Vie d'Armagnac à exploiter à Laujuzan une distillerie et un dépôt de gaz butane ;

Vu l'arrêté préfectoral complémentaire modifiant le classement des activités de production d'alcool par distillation, de stockage d'armagnac, de préparation et de conditionnement de vins et de stockage de gaz liquéfiés exploitées par la SAS ARMAGNAC SAMALENS sur le territoire de la commune de Laujuzan ;

Vu le rapport de l'inspection des installations classées du 12 juin 2020 faisant suite à la visite d'inspection du site en date du 3 juin 2020, dont une copie a été transmise à l'exploitant par courrier du 15 juin 2020 conformément aux articles L. 171-6 et L. 514-5 du code de l'environnement ;

Vu le courrier du 15 juin 2020 informant l'exploitant de la proposition d'un arrêté préfectoral complémentaire prescrivant la réalisation d'une étude de dangers et du délai dont il dispose pour formuler ses observations, conformément aux dispositions de l'article L. 181-25 du code de l'environnement ;

Vu les observations de l'exploitant formulées par courrier du 30 juin 2020 et par courriel du 8 juillet 2020 ;

Vu le courriel du 9 juillet 2020 de l'inspection des installations classées en réponse aux observations formulées par l'exploitant ;

Considérant que l'activité de stockage d'alcool de bouche, d'un volume de 990 m³, ne dispose pas de prescriptions techniques garantissant la préservation des intérêts visés à l'article L. 511-1 du code de l'environnement ;

Considérant que les prescriptions de l'arrêté préfectoral d'autorisation du 6 février 1974, applicables à l'activité de distillation d'une production journalière d'alcool pur de 48 hl, sont en partie inadaptées et ne garantissent pas la préservation des intérêts visés à l'article L. 511-1 du code de l'environnement et qu'il convient d'en édicter de nouvelles ;

Considérant que les prescriptions générales de l'arrêté ministériel n° DEVP1023820A du 14 janvier 2011 susvisé ne sont pas applicables de droit aux installations de distillation existantes à la date de parution dudit arrêté, à l'exception des mesures relatives aux rejets aqueux ;

Considérant qu'il convient, en application de l'article L. 181-25 du code de l'environnement, de prescrire à la société ARMAGNAC SAMALENS la réalisation d'une étude de dangers permettant de garantir la protection des intérêts visés à l'article L. 511-1 du code de l'environnement ;

Sur proposition de Madame la Secrétaire Générale de la préfecture du Gers,

ARRÊTE

ARTICLE 1^{er} :

La société ARMAGNAC SAMALENS, pour les installations de distillation et de stockage d'alcool de bouche qu'elle exploite, route de Panjas à Laujuzan, est tenue de transmettre, **au plus tard le 31 mars 2021**, une étude de dangers en application de l'article L. 181-25 du code de l'environnement.

En application de la partie III de l'article D. 181-15-2 du code de l'environnement, l'étude de dangers justifiera que les activités exploitées sur le site permettent d'atteindre, dans des conditions économiquement acceptables, un niveau de risque aussi bas que possible, compte tenu de l'état des connaissances et des pratiques et de la vulnérabilité de l'environnement de l'installation.

Le contenu de l'étude de dangers devra être en relation avec l'importance des risques engendrés par l'installation, compte tenu de son environnement et de la vulnérabilité des intérêts mentionnés à l'article L. 181-3.

Cette étude précisera, notamment, la nature et l'organisation des moyens de secours dont le pétitionnaire dispose ou dont il s'est assuré le concours en vue de combattre les effets d'un éventuel sinistre. L'avis du service d'incendie et de secours portant sur les moyens de défense contre l'incendie, l'accès aux bâtiments et les dispositifs de désenfumage devra être joint au dossier.

L'étude comportera, notamment, un résumé non technique explicitant la probabilité et la cinétique des accidents potentiels, ainsi qu'une cartographie agrégée par type d'effet des zones de risques significatifs.

ARTICLE 2

Dans le cas où l'obligation mentionnée à l'article 1^{er} ci-dessus ne serait pas satisfaite dans le délai prévu par ce même article et indépendamment des poursuites pénales qui pourraient être engagées, il pourra être pris à l'encontre de l'exploitant les sanctions prévues à l'article L.171-8 du code de l'environnement.

ARTICLE 3 –

En application de l'article R. 181-44, en vue de l'information des tiers :

Une copie de l'arrêté est déposée à la mairie de Laujuzan et peut y être consultée en respectant les mesures de sécurité mise en place par la mairie en rapport avec l'épidémie du COVID-19 ;

Un extrait de cet arrêté est affiché à la mairie de Laujuzan pendant une durée minimum d'un mois ; procès-verbal de l'accomplissement de cette formalité est dressé par les soins du maire à la préfecture ;

L'arrêté est publié sur le site internet des services de l'Etat dans le département du Gers, pendant une durée minimale de quatre mois et sera publié sur le recueil des actes administratifs du Gers.

L'information des tiers s'effectue dans le respect du secret de la défense nationale, du secret industriel et de tout secret protégé par la loi.

ARTICLE 4

Le présent arrêté sera notifié à M. David ANTAJAN, directeur de la société Armagnac Samalens, et sera publié au recueil des actes administratifs du département.

ARTICLE 5

Madame la Secrétaire Générale de la préfecture du Gers, Madame la Sous-Préfète de Condom, Monsieur le Directeur régional de l'environnement, de l'aménagement et du logement (DREAL) sont chargés, chacun en ce qui les concerne, de l'exécution du présent arrêté dont une copie sera adressée, pour information, à Monsieur le maire de Laujuzan.

Pour la Préfète et par délégation,
la Secrétaire Générale de la préfecture du Gers,



Edwige DARRACQ

Conformément aux articles L. 171-11 et L. 514-6 du code de l'environnement, la présente décision est soumise à un contentieux de pleine juridiction. Elle peut être déférée à la juridiction administrative compétente (le tribunal administratif de Pau, Villa Noubilos – Cours Lyautey – BP 543 – PAU CEDEX) dans les délais prévus à l'article R. 514-3-1 du même code :

1. par les tiers intéressés, en raison des inconvénients ou des dangers que le fonctionnement de l'installation présente pour les intérêts mentionnés aux articles L. 211-1 et L. 511-1 du code susvisé dans un délai de quatre mois à compter du premier jour de la publication ou de l'affichage de ces décisions.
2. par les demandeurs ou exploitants, dans un délai de deux mois à compter de la date à laquelle la décision leur a été notifiée.

Les décisions mentionnées au premier alinéa peuvent faire l'objet d'un recours gracieux ou hiérarchique dans le délai de deux mois. Ce recours administratif prolonge de deux mois les délais mentionnés aux 1 et 2.

PREF-DCL

32-2020-07-07-005

arrêté préfectoral complémentaire prescrivant aux
établissements DELORS FRERES à lannepax, la
réalisation d'une étude de dangers

*arrêté préfectoral complémentaire prescrivant aux établissements DELORS FRERES , la
réalisation d'une étude de dangers pour ses activités de distillation qu'ils exploitent sur la
commune de lannepax*



**Arrêté préfectoral complémentaire n° 32-2020-07-
prescrivant à la société DELORD FRÈRES la réalisation d'une étude de dangers, pour les
activités de distillation qu'elle exploite sur le territoire de la commune de Lannepax**

**La Préfète du Gers,
Chevalier de la Légion d'Honneur,
Chevalier de l'Ordre National du Mérite,**

- Vu** le code de l'environnement ;
 - Vu** la nomenclature des installations classées pour la protection de l'environnement ;
 - Vu** l'arrêté ministériel n° DEVP1023820A du 14 janvier 2011 relatif aux prescriptions générales applicables aux installations relevant du régime de l'enregistrement au titre de la rubrique n° 2250 de la nomenclature des installations classées pour la protection de l'environnement ;
 - Vu** le décret, du 8 décembre 2017, portant nomination de Madame Catherine SÉGUIN, en qualité de Préfète du Gers ;
 - Vu** le décret, du 16 octobre 2019, nommant Mme Edwige DARRACQ, Secrétaire Générale de la préfecture du Gers ;
 - Vu** l'arrêté, du 4 novembre 2019, portant délégation de signature à Mme Edwige DARRACQ, Secrétaire Générale de la préfecture du Gers ;
 - Vu** l'arrêté préfectoral du 14 juin 1977 autorisant la société DELORD FRÈRES à exploiter une distillerie sur le territoire de la commune de Lannepax ;
 - Vu** l'arrêté préfectoral complémentaire du 8 décembre 2015 actualisant le classement des activités exploitées par la société DELORD FRÈRES sur le territoire de la commune de Lannepax ;
 - Vu** le récépissé de déclaration n° 943A délivré le 23 janvier 2015 à la société DELORD FRÈRES portant, entre autres, sur l'actualisation de l'activité de préparation de vin (rubrique 2251-B-2) qu'elle exploite sur le territoire de la commune de Lannepax ;
 - Vu** le rapport de l'inspection des installations classées du 15 juin 2020, faisant suite à la visite d'inspection du site en date du 27 mai 2020, dont une copie a été transmise à l'exploitant, par courrier du 16 juin 2020, conformément aux articles L. 171-6 et L. 514-5 du code de l'environnement ;
 - Vu** le courrier du 16 juin 2020 informant l'exploitant de la proposition d'un arrêté préfectoral complémentaire prescrivant la réalisation d'une étude de dangers et du délai dont il dispose pour formuler ses observations, conformément aux dispositions de l'article L. 181-25 du code de l'environnement ;
 - Vu** l'absence d'observation de l'exploitant, sur le projet d'arrêté préfectoral complémentaire transmis par courrier du 16 juin 2020, dans le délai des 15 jours imparti ;
- Considérant** que les prescriptions spéciales annexées à l'arrêté préfectoral du 14 juin 1977 applicables à l'activité de distillation, d'une production journalière d'alcool pur de 44,5 hl

ne permettent pas de garantir la préservation des intérêts visés à l'article L. 511-1 du code de l'environnement et qu'il convient d'en édicter des nouvelles ;

Considérant que les prescriptions générales de l'arrêté ministériel n° DEVP1023820A, du 14 janvier 2011 susvisé, ne sont pas de droit applicables aux installations de distillation existantes à la date de parution dudit arrêté, à l'exception des mesures relatives aux rejets aqueux ;

Considérant qu'il convient, en application du dernier alinéa de l'article L. 181-25 du code de l'environnement, de prescrire à la société DELORD FRÈRES la réalisation d'une étude de dangers permettant de garantir la protection des intérêts visés à l'article L. 511-1 du code de l'environnement ;

Sur proposition de Madame la Secrétaire générale de la préfecture du Gers :

ARRÊTE

ARTICLE 1 -

La société DELORD FRÈRES, pour l'installation de production d'alcool de bouche par distillation qu'elle exploite au 80, rue de la Distillerie sur le territoire de la commune de Lannepax, est tenue de transmettre une étude de dangers, en application de l'article L. 181-25 du code de l'environnement, **au plus tard le 31 décembre 2020.**

En application de la partie III de l'article D. 181-15-2 du code de l'environnement, l'étude de dangers justifiera que les activités exploitées sur le site permettent d'atteindre, dans des conditions économiquement acceptables, un niveau de risque aussi bas que possible, compte tenu de l'état des connaissances et des pratiques et de la vulnérabilité de l'environnement de l'installation.

Le contenu de l'étude de dangers devra être en relation avec l'importance des risques engendrés par l'installation, compte tenu de son environnement et de la vulnérabilité des intérêts mentionnés aux articles L. 211-1 et L. 511-1 du code de l'environnement.

Cette étude précisera, notamment, la nature et l'organisation des moyens de secours dont le pétitionnaire dispose, ou dont il s'est assuré le concours, en vue de combattre les effets d'un éventuel sinistre. L'avis du service d'incendie et de secours, portant sur les moyens de défense contre l'incendie, l'accès aux bâtiments et les dispositifs de désenfumage, devra être joint au dossier.

L'étude comportera, notamment, un résumé non technique explicitant la probabilité et la cinétique des accidents potentiels, ainsi qu'une cartographie agrégée par type d'effet des zones de risques significatifs.

ARTICLE 2 -

Dans le cas où l'obligation mentionnée à l'article 1^{er} ci-dessus ne serait pas satisfaite dans le délai prévu par ce même article et indépendamment des poursuites pénales qui pourraient être engagées, il pourra être pris à l'encontre de l'exploitant les sanctions prévues à l'article L. 171-8 du code de l'environnement.

ARTICLE 3

En application de l'article R. 181-44, en vue de l'information des tiers :

Une copie de l'arrêté est déposée à la mairie de Lannepax et peut y être consultée en respectant les mesures de sécurité mise en place par la mairie en rapport avec l'épidémie du COVID-19 ;

Un extrait de cet arrêté est affiché à la mairie de Lannepax pendant une durée minimum d'un mois ; procès-verbal de l'accomplissement de cette formalité est dressé par les soins du maire à la préfecture ;

L'arrêté est publié sur le site internet des services de l'Etat dans le département du Gers, pendant une durée minimale de quatre mois et sera publié sur le recueil des actes administratifs du Gers.

L'information des tiers s'effectue dans le respect du secret de la défense nationale, du secret industriel et de tout secret protégé par la loi.

ARTICLE 4

Le présent arrêté sera notifié à M. Jérôme DELORD, directeur général de la société DELORD FRÈRES, et sera publié au recueil des actes administratifs du département du Gers.

ARTICLE 5

Madame la Secrétaire Générale de la préfecture du Gers, Madame la Sous-Préfète de Condom, Monsieur le Directeur régional de l'environnement, de l'aménagement et du logement sont chargés, chacun en ce qui les concerne, de l'exécution du présent arrêté.

Pour la Préfète et par délégation,
la Secrétaire Générale de la préfecture du Gers,

AUCH, le 07 JUIN 2020


Edwige DARRACQ

DELAIS ET VOIES DE RECOURS :

Conformément aux articles L. 171-11 et L. 514-6 du code de l'environnement, la présente décision est soumise à un contentieux de pleine juridiction. Elle peut être déférée à la juridiction administrative compétente (le tribunal administratif de Pau, Villa Noubilos – Cours Lyautey – BP 543 – PAU CEDEX) dans les délais prévus à l'article R. 514-3-1 du même code :

1. par les tiers intéressés, en raison des inconvénients ou des dangers que le fonctionnement de l'installation présente pour les intérêts mentionnés aux articles L. 211-1 et L. 511-1 du code susvisé dans un délai de quatre mois à compter du premier jour de la publication ou de l'affichage de ces décisions.
2. par les demandeurs ou exploitants, dans un délai de deux mois à compter de la date à laquelle la décision leur a été notifiée.

Les décisions mentionnées au premier alinéa peuvent faire l'objet d'un recours gracieux ou hiérarchique dans le délai de deux mois. Ce recours administratif prolonge de deux mois les délais mentionnés aux 1 et 2.

PREF-DCL

32-2020-07-07-002

arrête préfectoral complémentaire relatif à l'établissement
par la société GAIA d'un plan de réduction de prélèvement
d'eau en cas de sécheresse pour sa carrière et ses
établissements par la société GAIA d'un plan de réduction de prélèvement d'eau en cas de
installations situées à Saint Germe et Saint Mont
sécheresse



**PRÉFÈTE
DU GERS**

*Liberté
Égalité
Fraternité*

**Préfecture du Gers
Secrétariat Général
Direction de la citoyenneté et de la légalité
Bureau du droit de l'environnement**

**Arrêté préfectoral complémentaire n° 2020-07 relatif à l'établissement par la société GAIA
d'un plan de réduction des prélèvements en eau en cas de sécheresse
pour sa carrière et ses installations situés sur les communes de Saint-Germé et Saint-Mont**

**La Préfète du Gers,
Chevalier de la Légion d'Honneur,
Chevalier de l'Ordre National du Mérite,**

- Vu le titre 1er du livre V du code de l'environnement, relatif aux installations classées pour la protection de l'environnement ;
- Vu les articles L. 211-3 et R. 211-66 du Code de l'environnement relatif aux mesures de limitation ou de suspension provisoire des usages de l'eau ;
- Vu l'arrêté du 2 février 1998 relatif aux prélèvements et à la consommation d'eau ainsi qu'aux émissions de toute nature des installations classées pour la protection de l'environnement soumises à autorisation ;
- Vu la circulaire du 18 mai 2011 relative aux mesures exceptionnelles de limitation ou de suspension des usages de l'eau en période de sécheresse ;
- Vu l'arrêté préfectoral interdépartemental du 07 juillet 2017 portant modification de l'arrêté interdépartemental du 05 juillet 2004 fixant un plan de crise sur le bassin de l'Adour en période d'étiage;
- Vu l'arrêté préfectoral complémentaire du 4 septembre 2018 modifiant arrêté préfectoral du 26 février 2013 let autorisant la société GAIA à exploiter une carrière à ciel ouvert de matériaux alluvionnaires, des installations de premier traitement, une centrale à béton et une centrale à froid aux lieux dits « Lamoussette », « Lamigon », « Devant Bidalot » et « A Montlezun » sur la commune de Saint Germé et « A Lamoussette » sur la commune de Saint-Mont ;
- Vu le projet d'arrêté préfectoral porté le 9 juin 2020 à la connaissance de l'exploitant pour observations éventuelles ;
- Vu le courrier du 26 juin 2020 de l'exploitant ;
- Considérant que l'établissement est autorisé à prélever pour les besoins de son fonctionnement dans une ressource en eau qui dans certaines conditions de sécheresse, doit être protégée ;
- Considérant que les prélèvements de l'établissement appartiennent au secteur hydrographique identifié par l'arrêté cadre sécheresse du département de Gers ;
- Considérant qu'en cas de sécheresse, des mesures particulières et adaptées à la situation hydrologique, doivent être prises ;
- Sur proposition de la secrétaire générale de la préfecture du Gers ;

ARRÊTE

Article 1 : Plan de réduction des prélèvements en cas de sécheresse

La société **GAIA**, exploitant une carrière de matériaux alluvionnaires, des installations de premier traitement, une centrale à béton et une centrale à froid sur le territoire des communes de Saint-Germé et Saint-Mont, ci-après désignée l'exploitant, sise route de Saint-Mont lieu-dit Lamoussette à Saint-Germé (32400), est tenue d'établir et de transmettre à la préfète du Gers, dans un délai de 6 mois à compter de la notification du présent arrêté, un plan de réduction de ses prélèvements en eau en cas de sécheresse prévoyant :

- Les mesures spécifiques aux processus de production à mettre en œuvre sur les installations lors du déclenchement de chacun des niveaux de limitation ou de restriction définis par l'arrêté cadre sécheresse en vigueur (les mesures sont cumulatives) ;
 - seuil de vigilance : aucune demande spécifique sauf actions volontaires
 - seuil d'alerte : premières mesures de réduction des consommations d'eau en particulier sur les process
 - seuil d'alerte renforcée : renforcement des mesures de réduction des consommations d'eau en particulier sur les process
 - seuil de crise : arrêt total des prélèvements sauf enjeux mettant en péril l'installation
- Pour exemple, les mesures retenues peuvent être :
 - économies d'eau structurelles qui auront un impact positif en tout temps (étanchéité des réseaux...)
 - recyclage des eaux traitées
 - prélèvement dans une ressource moins sensible
 - stockage des effluents (en fonction du débit du cours d'eau et du flux rejeté)
 - report des opérations de lavage estivales
 - stockage d'eau et récupération des eaux de pluie
 - réduction ou arrêt des activités les plus consommatrices d'eau avec impact économique à préciser
 - divers (arrêt des exercices de défense contre l'incendie, fermeture estivale, restrictions sur les arrosages et lavage...)
- Leurs modalités d'application et de mise en œuvre selon les niveaux de gestion sécheresse (vigilance, alerte, alerte renforcée, crise) ;
- Le respect d'un débit maximum de prélèvement journalier selon les niveaux de gestion sécheresse (vigilance, alerte, alerte renforcée, crise) ;
- L'estimation des gains de réduction journaliers de consommation attendus pour chacune des mesures proposées ;
- Un renforcement approprié du suivi de l'impact des rejets sur les milieux aquatiques.

Ces mesures sont élaborées dans le respect prioritaire des règles de sécurité et de salubrité.

Ce plan tiendra compte des meilleures techniques disponibles et des contraintes technico-économiques.

Deux tableaux (prélèvements et plan d'actions/mesures d'économie) à compléter sont joints en annexe du présent arrêté.

Article 2 : Information des tiers

Conformément à l'article R. 181-44 du code de l'environnement, en vue de l'information des tiers :

Une copie de l'arrêté d'autorisation environnementale complémentaire est déposée dans les mairies de Saint-Germé et Saint-Mont et peut y être consultée ;

Un extrait de ces arrêtés est affiché dans les mairies de Saint-Germé et Saint-Mont pendant une durée minimum d'un mois ; procès-verbal de l'accomplissement de cette formalité est dressé par les soins du maire de la commune ;

L'arrêté est publié sur le site internet de la préfecture qui a délivré l'acte pendant une durée minimale d'un mois.

L'information des tiers s'effectue dans le respect du secret de la défense nationale, du secret industriel et de tout secret protégé par la loi.

Article 3 : Exécution

La secrétaire générale de la préfecture du Gers, le directeur régional de l'environnement, de l'aménagement et du logement d'Occitanie et les maires de Saint-Germé et Saint-Mont sont chargés, chacun en ce qui le concerne, de l'exécution du présent arrêté dont une ampliation est notifiée à l'exploitant.

07 JUL. 2020

Pour la Préfète et par délégation,
la Secrétaire Générale de la préfecture du Gers,


Edwige DARRACQ

Conformément à l'article R. 181-50 du code de l'environnement, le présent arrêté peut être déféré à la juridiction administrative :

1° Par les pétitionnaires ou exploitants, dans un délai de deux mois à compter du jour où la décision leur a été notifiée ;

2° Par les tiers intéressés en raison des inconvénients ou des dangers pour les intérêts mentionnés à l'article L. 181-3, dans un délai de quatre mois à compter de :

a) L'affichage en mairie dans les conditions prévues au 2° de l'article R. 181-44 ;

b) La publication de la décision sur le site internet de la préfecture prévue au 4° du même article.

Le délai court à compter de la dernière formalité accomplie. Si l'affichage constitue cette dernière formalité, le délai court à compter du premier jour d'affichage de la décision.

Les décisions mentionnées au premier alinéa peuvent faire l'objet d'un recours gracieux ou hiérarchique dans le délai de deux mois. Ce recours administratif prolonge de deux mois les délais mentionnés aux 1° et 2°.

ANNEXES

Prélèvements (tableau à remplir)

Ressource(s) utilisée(s) (réseau AEP, réseau d'irrigation, cours d'eau et nappe d'accompagnement, eau souterraine)	Nom de la masse d'eau	Code SDAGE masse d'eau	Prélèvement annuel (m ³) et mensuel en étiage (juillet, août, septembre)	Débit de prélèvement maximal instantané (m ³ /s) et journalier (m ³ /jour)				
				Niveau de gestion sécheresse				
				Normal	Vigilance => limitations volontaires	Alerte => réduction visée de 30 %	Alerte renforcée => réduction visée de 50 %	Crise => arrêt sauf prioritaire
				xxx m ³ /s xxx m ³ /jour	xxx m ³ /s xxx m ³ /jour	xxx m ³ /s xxx m ³ /jour	xxx m ³ /s xxx m ³ /jour	xxx m ³ /s xxx m ³ /jour

Plan d'actions/mesures d'économie

Niveau de gestion sécheresse	Mesures générales cumulatives de niveau en niveau non spécifiques ICPE à décliner/préciser pour l'établissement	Mesures spécifiques ICPE (process...)
<u>Vigilance</u>	<ul style="list-style-type: none"> • Rappel des mesures d'économie d'eau élémentaires au personnel de l'installation • Affichage de panneaux de sensibilisation à chaque point d'utilisation d'eau • Limitations volontaires des usages de l'eau 	<ul style="list-style-type: none"> • À renseigner
<u>Alerte</u> objectif visé de réduction de 30 % des prélèvements	<ul style="list-style-type: none"> • Arrosage des pelouses et espaces verts, interdit de 8 h à 20 h • Opérations de nettoyage (véhicules, voiries...) limitées aux nettoyages permettant de garantir la sécurité et la salubrité publique • Alimentation des points d'utilisation d'eau d'agrément interdits excepté en circuit fermé • Test des poteaux incendie et purge des réseaux d'eau interdit • Une surveillance accrue des rejets des stations d'épuration doit être réalisée • Mise à disposition des inspecteurs du registre de prélèvements journaliers 	<ul style="list-style-type: none"> • À renseigner
<u>Alerte renforcée</u> objectif visé de réduction de 50 % des prélèvements	<ul style="list-style-type: none"> • Arrosage des pelouses et espaces verts totalement interdit • 	<ul style="list-style-type: none"> • À renseigner
<u>Crise</u> arrêt de tous les prélèvements non prioritaires	<ul style="list-style-type: none"> • • 	<ul style="list-style-type: none"> • À renseigner

PREF-DCL

32-2020-07-07-006

arrêté préfectoral de mise en demeure pris à l'encontre de
la société DELORS FRERES à Lannepax

*arrêté préfectoral de mise en demeure pris à l'encontre de la société DELORS FRERES pour ses
activités de production d'alcool de bouche par distillation et de préparation de vin qu'elle exploite
à Lannepax*



**PRÉFÈTE
DU GERS**

*Liberté
Égalité
Fraternité*

**Préfecture du Gers
Secrétariat général
Direction de la citoyenneté et de la légalité
Bureau du droit de l'environnement**

**Arrêté préfectoral n° 32-2020-07-
prononçant la mise en demeure pris à l'encontre de la société DELORD FRÈRES, pour les
activités de production d'alcool de bouche par distillation et de préparation de vin qu'elle
exploite sur le territoire de la commune de Lannepax**

**La Préfète du Gers,
Chevalier de la Légion d'Honneur,
Chevalier de l'Ordre National du Mérite,**

- Vu** le code de l'environnement notamment les articles R. 512-39-1 à R. 512-39-3 ;
- Vu** la nomenclature des installations classées pour la protection de l'environnement ;
- Vu** l'arrêté ministériel n° ATEP9980125A, du 15 mars 1999, relatif aux prescriptions générales applicables aux installations classées pour la protection de l'environnement soumises à déclaration, sous la rubrique n° 2251 (préparation, conditionnement de vin, la capacité de production étant supérieure à 500 hl/an mais inférieure ou égale à 20 000 hl/an) ;
- Vu** l'arrêté ministériel n° DEVP1023820A, du 14 janvier 2011, relatif aux prescriptions générales applicables aux installations relevant du régime de l'enregistrement au titre de la rubrique n° 2250 de la nomenclature des installations classées pour la protection de l'environnement ;
- Vu** le décret, du 8 décembre 2017, portant nomination de Madame Catherine SÉGUIN, en qualité de Préfète du Gers ;
- Vu** le décret, du 16 octobre 2019, nommant Mme Edwige DARRACQ, Secrétaire Générale de la préfecture du Gers ;
- Vu** l'arrêté, du 4 novembre 2019, portant délégation de signature à Mme Edwige DARRACQ, Secrétaire Générale de la préfecture du Gers ;
- Vu** l'arrêté préfectoral, du 14 juin 1977, autorisant la société DELORD FRÈRES à exploiter une distillerie sur le territoire de la commune de Lannepax ;
- Vu** l'arrêté préfectoral complémentaire, du 8 décembre 2015, actualisant le classement des activités exploitées par la société DELORD FRÈRES, sur le territoire de la commune de Lannepax ;
- Vu** le récépissé de déclaration n° 943A, délivré le 23 janvier 2015 à la société DELORD FRÈRES portant, entre autres, sur l'actualisation de l'activité de préparation de vin (rubrique 2251-B-2) qu'elle exploite sur le territoire de la commune de Lannepax ;
- Vu** le rapport de l'inspection des installations classées du 15 juin 2020, faisant suite à la visite d'inspection du site en date du 27 mai 2020, dont une copie a été transmise, à l'exploitant par courrier du 16 juin 2020, conformément aux articles L. 171-6 et L. 514-5 du code de l'environnement ;
- Vu** le courrier du 16 juin 2020, informant l'exploitant de la proposition d'une mise en demeure et du délai dont il dispose pour formuler ses observations, conformément au dernier alinéa de l'article L. 171-8 du code de l'environnement ;

Vu l'absence d'observation de l'exploitant, sur le projet d'arrêté de mise en demeure transmis par courrier du 16 juin 2020, dans le délai des 15 jours imparti ;

Considérant que les prescriptions spéciales des articles 2-5 (dispositifs de rétention) et 4-1 (ventilation du bâtiment), annexées à l'arrêté préfectoral du 14 juin 1977 susvisé, ne sont pas respectées ;

Considérant que la prescription générale de l'article 4.2 (moyens de défense contre l'incendie), de l'annexe I de l'arrêté ministériel du 15 mars 1999 susvisé, n'est pas respectée ;

Considérant que les non-conformités sus-décrites sont de nature à porter atteinte aux intérêts visés à l'article L. 511-1 du code de l'environnement en termes d'impact sur l'environnement et sur la sécurité des tiers ;

Considérant que face aux manquements constatés, il convient de faire application des dispositions de l'article L. 171-8 du code de l'environnement, en mettant en demeure la société DELORD FRÈRES de respecter les prescriptions spéciales des articles 2-5 et 4-1 annexées à l'arrêté préfectoral du 14 juin 1977 et la prescription générale de l'article 4.2 de l'annexe I de l'arrêté ministériel du 15 mars 1999 susvisés afin de garantir la protection des intérêts visés à l'article L. 511-1 du code de l'environnement ;

Sur proposition de Madame la Secrétaire Générale de la préfecture du Gers :

ARRÊTE

ARTICLE 1^{er} -

La société DELORD FRÈRES, pour l'installation de préparation de vin qu'elle exploite sur le territoire de la commune de Lannepax, est mise en demeure, **sous un délai de 3 mois** à compter de la notification du présent arrêté, de mettre en place des moyens de secours contre l'incendie appropriés au risque à défendre, en application de la prescription générale de l'article 4.2 de l'annexe I de l'arrêté ministériel du 15 mars 1999.

ARTICLE 2 -

La société DELORD FRÈRES, pour l'installation de distillation qu'elle exploite sur le territoire de la commune de Lannepax, est mise en demeure, **avant le 31 décembre 2020**, de prendre les mesures nécessaires permettant d'éviter l'écoulement des liquides vers le milieu naturel et vers les alambics, en application de l'article 2-5 des prescriptions spéciales annexées à l'arrêté préfectoral d'autorisation du 14 juin 1977.

ARTICLE 3 -

La société DELORD FRÈRES, pour l'installation de distillation qu'elle exploite sur le territoire de la commune de Lannepax, est mise en demeure, **avant le 31 décembre 2020**, de mettre en œuvre dans chaque cellule un dispositif de ventilation permettant d'éviter toute accumulation de vapeurs d'alcool dans le bâtiment, en application de l'article 4-1 des prescriptions spéciales annexées à l'arrêté préfectoral d'autorisation du 14 juin 1977.

ARTICLE 4 -

Dans le cas où l'une des obligations mentionnées aux articles 1 à 3 ci-dessus ne serait pas satisfaite dans les délais prévus par ces mêmes articles et indépendamment des poursuites pénales qui pourraient être engagées, il pourra être pris à l'encontre de l'exploitant les sanctions prévues aux articles L. 171-7 et L. 171-8 du code de l'environnement.

ARTICLE 5 -

Le présent arrêté sera notifié à M. Jérôme DELORD, directeur général de la société DELORD FRÈRES, et sera publié au recueil des actes administratifs du département du Gers.

ARTICLE 6

Madame la Secrétaire Générale de la préfecture du Gers, Madame la Sous-Préfète de Condom, Monsieur le Directeur régional de l'environnement, de l'aménagement et du logement (DREAL) sont chargés, chacun en ce qui les concerne, de l'exécution du présent arrêté dont une copie sera adressée, pour information, à Madame le maire de Lannepax..

PAU, le 07 JUL. 2020

Pour la Préfète et par délégation,
la Secrétaire Générale de la préfecture du Gers,



Edwige DARRACQ

Conformément aux articles L. 171-11 et L. 514-6 du code de l'environnement, la présente décision est soumise à un contentieux de pleine juridiction. Elle peut être déférée à la juridiction administrative compétente (le tribunal administratif de Pau, Villa Noubilos – Cours Lyautey – BP 543 – PAU CEDEX) dans les délais prévus à l'article R. 514-3-1 du même code :

1. par les tiers intéressés, en raison des inconvénients ou des dangers que le fonctionnement de l'installation présente pour les intérêts mentionnés aux articles L. 211-1 et L. 511-1 du code susvisé dans un délai de quatre mois à compter du premier jour de la publication ou de l'affichage de ces décisions.
2. par les demandeurs ou exploitants, dans un délai de deux mois à compter de la date à laquelle la décision leur a été notifiée.

Les décisions mentionnées au premier alinéa peuvent faire l'objet d'un recours gracieux ou hiérarchique dans le délai de deux mois. Ce recours administratif prolonge de deux mois les délais mentionnés aux 1 et 2.

PREF-DCL

32-2020-07-01-001

**ARRÊTÉ PRÉFECTORAL PRONONÇANT LA MISE
EN DEMEURE PRISE A L'ENCONTRE DE LA SASU
BONABRI 32 POUR L'ACTIVITÉ DE TRAVAIL DE
BOIS QU'ELLE EXPLOITE SUR LE TERRITOIRE DE
LA COMMUNE DE PLAISANCE DU GERS**

**Arrêté préfectoral n° 32-2020-07-
prononçant la mise en demeure prise à l'encontre de la SASU BONABRI 32, pour
l'activité de travail de bois qu'elle exploite sur le territoire de la commune de Plaisance
du Gers**

**La Préfète du Gers,
Chevalier de la Légion d'Honneur,
Chevalier de l'Ordre National du Mérite,**

- Vu** le code de l'environnement notamment les articles R. 512-39-1 à R. 512-39-3 ;
- Vu** le décret, du 8 décembre 2017, portant nomination de Madame Catherine SÉGUIN, en qualité de Préfète du Gers ;
- Vu** le décret, du 16 octobre 2019, nommant Mme Edwige DARRACQ, Secrétaire Générale de la préfecture du Gers ;
- Vu** l'arrêté, du 4 novembre 2019, portant délégation de signature à Mme Edwige DARRACQ, Secrétaire Générale de la préfecture du Gers ;
- Vu** l'arrêté préfectoral, du 4 juin 2013, autorisant la société BONABRI à poursuivre et étendre l'exploitation d'une menuiserie industrielle sur la commune de Plaisance du Gers ;
- Vu** le récépissé de changement d'exploitant du 10 décembre 2019, entraînant le changement de dénomination sociale de l'entreprise devenue SASU BONABRI 32 ;
- Vu** la modification de la nomenclature des installations classées, par décret n° 2014-996 du 2 septembre 2014, portant sur la création du régime de l'enregistrement pour l'activité de travail du bois, classée sous la rubrique 2410 ;
- Vu** le rapport de l'inspection des installations classées du 20 mai 2019, faisant suite à la visite d'inspection du site en date du 24 avril 2019, dont une copie a été transmise à l'exploitant par courrier du 24 mai 2019, conformément aux articles L. 171-6 et L. 514-5 du code de l'environnement ;
- Vu** le rapport de l'inspection des installations classées, du 5 juin 2020, proposant de mettre en demeure la société SASU BONABRI 32 de déposer un dossier de cessation d'activités ;
- Vu** l'absence d'observation de l'exploitant, sur le projet d'arrêté de mise en demeure transmis par courrier du 11 juin 2020, dans le délai des 15 jours impartis ;
- Considérant** que, lors de la visite d'inspection du 24 avril 2019, l'inspection des installations classées a constaté l'arrêt des activités relatives au travail du bois ;
- Considérant** que l'exploitant n'a pas déposé de dossier de mise à l'arrêt définitif de l'activité de travail du bois conformément à l'article 15 de l'arrêté préfectoral d'autorisation du 4 juin 2013 ;
- Considérant** qu'il convient de faire application des dispositions de l'article L. 171-8 du code de l'environnement en mettant en demeure, la société SASU BONABRI 32, de respecter les dispositions relatives à la mise à l'arrêt définitif d'une installation classée, applicables aux activités exploitées sur le site afin de garantir la protection des intérêts visés à l'article L. 511-1 du code de l'environnement ;
- Sur proposition de Madame la Secrétaire Générale de la préfecture du Gers :

ARRÊTE

ARTICLE 1^{er} -

La société SASU BONABRI 32, pour les installations qu'elle exploite chemin de la Ribère à Plaisance du Gers, est mise en demeure de se conformer, **sous un délai de 6 mois** à compter de la notification du présent arrêté, aux prescriptions de l'article 15, de l'arrêté préfectoral du 4 juin 2013, en déposant un dossier de mise à l'arrêt définitif pour l'activité de travail du bois précédemment exploitée sur le site.

ARTICLE 2 -

Dans le cas où l'obligation, prévue à l'article 1 ci-dessus, ne serait pas satisfaite dans le délai prévu par ce même article et indépendamment des poursuites pénales qui pourraient être engagées, il pourra être pris à l'encontre de l'exploitant les sanctions prévues à l'article L. 171-8 du code de l'environnement.

ARTICLE 3 -

Le présent arrêté sera notifié à la société SASU BONABRI 32 et sera publié au recueil des actes administratifs du département.

ARTICLE 4 -

Madame la Secrétaire Générale de la préfecture du Gers, Madame la Sous-Préfète de Mirande, Monsieur le Directeur régional de l'environnement, de l'aménagement et du logement (DREAL) sont chargés, chacun en ce qui les concerne, de l'exécution du présent arrêté dont une copie sera adressée, pour information, à Monsieur le Maire de Plaisance du Gers.

01 JUL. 2020

Pour la Préfète et par délégation,
la Secrétaire Générale de la préfecture du Gers,



Edwige DARRACQ

Conformément aux articles L. 171-11 et L. 514-6 du code de l'environnement, la présente décision est soumise à un contentieux de pleine juridiction. Elle peut être déférée à la juridiction administrative compétente (le tribunal administratif de Pau, Villa Noubilos – Cours Lyautey – BP 543 – PAU CEDEX) dans les délais prévus à l'article R. 514-3-1 du même code :

1. par les tiers intéressés, en raison des inconvénients ou des dangers que le fonctionnement de l'installation présente pour les intérêts mentionnés aux articles L. 211-1 et L. 511-1 du code susvisé dans un délai de quatre mois à compter du premier jour de la publication ou de l'affichage de ces décisions.
2. par les demandeurs ou exploitants, dans un délai de deux mois à compter de la date à laquelle la décision leur a été notifiée.

Les décisions mentionnées au premier alinéa peuvent faire l'objet d'un recours gracieux ou hiérarchique dans le délai de deux mois. Ce recours administratif prolonge de deux mois les délais mentionnés aux 1 et 2.

PREF-DCL

32-2020-07-02-001

Scan-PREF-20070209300

Arrêté préfectoral de cessibilité relatif au projet d'acquisition de bien immeubles bâtis ou non bâtis nécessaire au projet d'aménagement d'un parking intégrant la construction d'un abribus pour le ramassage scolaire, de sanitaires pour personnes à mobilité réduite et d'un cheminement piétonnier allant du parking à l'enceinte fortifiée de Larressingle



**PRÉFÈTE
DU GERS**

*Liberté
Égalité
Fraternité*

**Préfecture du Gers
Secrétariat général
Direction de la citoyenneté et de la légalité
Bureau du droit de l'environnement**

ARRÊTÉ PRÉFECTORAL DE CESSIBILITÉ

Projet d'acquisition de biens immeubles bâtis et non bâtis nécessaires au projet d'aménagement d'un parking intégrant la construction d'un abribus pour le ramassage scolaire, de sanitaires pour personnes à mobilité réduite et d'un cheminement piétonnier allant du parking à l'enceinte fortifiée de Larressingle

**LA PRÉFÈTE du GERS,
Chevalier de la Légion d'Honneur
Chevalier de l'Ordre National du Mérite**

VU le code de l'expropriation pour cause d'utilité publique ;

VU le code de l'urbanisme ;

VU le décret du 8 décembre 2017 nommant Mme Catherine SÉGUIN, préfète du Gers ;

VU le décret du 16 octobre 2019 nommant Mme Edwige DARRACQ, secrétaire générale de la préfecture du Gers ;

VU l'arrêté préfectoral du 4 novembre 2019 portant délégation de signature à Mme Edwige DARRACQ, secrétaire générale de la préfecture du Gers ;

VU la délibération du 14 décembre 2018 par laquelle le conseil municipal de la commune de Larressingle sollicite une déclaration d'utilité publique (DUP) pour le projet d'aménagement d'un parking, et le lancement des enquêtes publiques préalables à la DUP et parcellaire ;

VU les pièces du dossier d'enquête constitué conformément au code de l'expropriation pour cause d'utilité publique et les registres y afférents,

VU l'arrêté préfectoral en date du 10 janvier 2020 prescrivant l'ouverture des enquêtes conjointes d'utilité publique et parcellaire sur ce projet ;

VU le plan parcellaire des immeubles dont l'acquisition est nécessaire à la réalisation de l'opération,

VU le procès verbal, l'avis favorable du commissaire enquêteur, le plan parcellaire et le relevé de propriété annexés au dossier d'enquête,

VU l'arrêté préfectoral n°32-2020-06-23-001 du 23 juin 2020 déclarant d'utilité publique, au bénéfice de la commune de Larressingle, le projet d'aménagement d'un parking intégrant la construction d'un abribus pour le ramassage scolaire, de sanitaires pour personnes à mobilité réduite et d'un cheminement piétonnier allant du parking à l'enceinte fortifiée. ;

VU le courrier en date du 27 mai 2020 par laquelle le maire de Larressingle décide de poursuivre la procédure d'expropriation ;

VU la liste des propriétaires telle qu'elle résulte des documents cadastraux et renseignements recueillis par l'expropriant, reçue en préfecture le 3 juin 2020 et complétée par courrier reçu le 26 juin 2020 ;

SUR proposition de Madame la Secrétaire Générale de la préfecture du Gers ;

ARRÊTE

Article 1^{er} - Sont déclarées immédiatement cessibles au profit de la commune de Larressingle, les parcelles telles qu'elles sont désignées au plan et à l'état parcellaires annexés au présent arrêté.

Article 2 – La commune de Larressingle est autorisée à acquérir soit à l'amiable, soit par voie d'expropriation pour cause d'utilité publique, les biens immeubles bâtis et non bâtis nécessaires au projet d'aménagement d'un parking intégrant la construction d'un abribus pour le ramassage scolaire, de sanitaires pour personnes à mobilité réduite et d'un cheminement piétonnier allant du parking à l'enceinte fortifiée.

Article 3 - L'arrêté de cessibilité devra être transmis, par la préfète du Gers, dans les six mois à compter de ce jour, à Monsieur le juge de l'expropriation.

Article 4 - Le présent arrêté sera :

- publié au recueil des actes administratifs des services de l'État du département du Gers,
- publié en mairie de Larressingle pendant un délai d'un mois,
- notifié par la mairie de Larressingle, aux propriétaires concernés, par lettre recommandée avec accusé de réception.

Article 5 – Madame la secrétaire générale de la préfecture, Madame la sous-préfète de Condom, Monsieur le maire de Larressingle, sont chargés, chacun en ce qui le concerne, de l'exécution du présent arrêté.

Fait à Auch, le **~ 2 JUL. 2020**

Pour la préfète et par délégation,
la secrétaire générale



Edwige DARRACQ

Dans les deux mois à compter de la notification de la présente décision, les recours suivants peuvent être introduits :

- un recours gracieux, adressé à la préfète du Gers (Direction de la citoyenneté et de la légalité – bureau du droit de l'environnement – 3, place du préfet Claude Érignac – 32007 AUCH cedex)
- un recours hiérarchique, adressé à :
M.le Ministre de l'Intérieur –Place BEAUVAU 75800 PARIS CEDEX 08
- un recours contentieux, adressé au tribunal administratif de Pau (Cours Lyautey – 64000 PAU)

Ce recours juridictionnel doit être déposé au plus tard avant l'expiration du 2e mois suivant la date des formalités d'affichage en mairie de la décision contestée (ou bien du 2e mois suivant la date du rejet de votre recours gracieux ou hiérarchique).

2 – Etat parcellaire

IDENTIFICATION PROPRIETAIRE	SECT.	N° PARCELLE	ADRESSE	NATURE	SUPERFICIE	ACQUISITION	SUP. RESTANT
DUGOUJON Jean-Michel, Henri 5, rue de Provence	A	247	A la Cassagne	Terre	39 a 84	9 a 17	30 a 67
31490 LEGUEVIN né le 13/09/1948 à LARRESSINGLE	A	248	A la Cassagne	Terre	29 a 67	29 a 67	0 a
retraité Epoux de Josiane BUSSIERE	A	249	A la Cassagne	Pré	7 a 64	7 a 64	0 a
	A	1036	A la Cassagne	Terre	1 ha 27 a 02	47 a 02	80 a 00
TOTAUX					2 ha 04 a 17	93 a 50	1 ha 10 a 67

AUCH, le - 2 JUIL. 2020

Pour la Préfète et par délégation
La Secrétaire Générale



Edwige DARRACQ

